قرار رئيس مجلس الوزراء

رقم ٢٢٣٣ لسنة ٢٠٠٧

بتحديث كردون مدينة (إيتاى البارود) بمحافظة البحيرة

رئيس مجلس الوزراء

بعد الاطلاع على الدستور ؛

وعلى قانون نظام الإدارة المحلية الصادر بالقانون رقم ٤٣ لسنة ١٩٧٩ والقوانين المعدلة له ولائحته التنفيذية ؛

وعلى قانون التخطيط العمرانى الصادر بالقانون رقم ٣ لسنة ١٩٨٢ ؛

وعلى قانون الزراعة الصادر بالقانون رقم ٥٣ لسنة ١٩٦٦ والقوانين المعدلة له ؛

وعلى مذكرة محافظ البحيرة بتحديث كردون مدينة إيتاى البارود ؛

وعلى موافقة مجلس الوزراء بجلسته المنعقدة فى ٣/١٠/٢٠٠٧ ؛

قـــــرر :

(المادة الأولى)

يُعدل كردون مدينة إيتاى البارود بمحافظة البحيرة على النحو المبين بكشف التحديد والخريطة المرفقين ، والمرموز له بالأحرف الأبجدية أ - ب - ج - د - هـ - و - ز - ح - ط - ى - ك - ل - م - ن - س - ع - ف - ص - ق - ر - ش - ت - ث .

(المادة الثانية)

يُنشر هذا القرار فى الجريدة الرسمية .

صدر برئاسة مجلس الوزراء فى ٢٧ رمضان سنة ١٤٢٨ هـ

(الموافق ٩ أكتوبر سنة ٢٠٠٧ م) .

رئيس مجلس الوزراء

دكتور / احمد نظيف

الهيئة العامة للتخطيط العمرانى (مرفق ٣)

الأمانة الفنية للجنة المشكلة بالقرار الوزارى رقم (٣٦) لسنة ١٩٩٣
والمعدل بالقرار الوزارى رقم (٥٨) لسنة ٢٠٠٢
الأمانة الفنية

بيان بموقف دراسة ومراجعة مقترح الكردونات لمدن الجمهورية حتى مارس ٢٠٠٧
من خلال المحافظات التى قامت بإرسال الخرائط والمستندات

م	المحافظة	عدد المدن فى المحافظة	عدد المدن التى تم دراستها ومراجعتها فى الهيئة وأرسلت للمحافظات للاستيفاء	عدد المدن الجارى دراستها بالهيئة
١	الجيزة	١٢	٦ *	٣
٢	القليوبية	١٠	٢	٧
٣	البحيرة	١٥	٣ *	١
٤	الغربية	٨	٧	١
٥	كفر الشيخ	١٠	٢	٤
٦	دمياط	١٠	٧ *	-
٧	الدقهلية	١٨	١٤	٤
٨	الشرقية	١٥	٢	١٣
٩	بنى سويف	٧	٣	٤
١٠	المنيا	٩	٨	-
١١	الفيوم	٦	٢	٤
١٢	الإسماعيلية	٧	٦	١
١٣	سوهاج	١١	١٠ *	-
	الإجمالى	**١٣٨**	**٧٣**	**٤٢**

صدر قرار رئيس مجلس الوزراء لتحديث كردون مدينة دمياط رقم ٣٧٦ لسنة ٢٠٠٦ بتاريخ ٨ مارس ٢٠٠٦

صدر قرار رئيس مجلس الوزراء لتحديث كردون مدينة البلينا رقم ٧٨٧ لسنة ٢٠٠٧ بتاريخ ١٠ أبريل ٢٠٠٧

صدرت موافقة مجلس الوزراء بجلسته رقم (٢٨) المنعقدة بتاريخ ٢٠٠٧/٤/٢ على مشروعات تحديد كردون مدينة الباويطى بمحافظة الجيزة وتحديث كردون مدينة أبو المطامير ودمنهور بمحافظة البحيرة .

صدر قرار رئيس مجلس الوزراء لتحديث كردون مدينة الحوامدية رقم ١٢٩١ لسنة ٢٠٠٧ بتاريخ ١١ يونيو ٢٠٠٧

مسحت بمعرفة: الهيئة المصرية العامة للمساحة	رقم النقطة: E T ٥٥٠٤ ..... ١ .....
تاريخ الإستلام: / / ١٩٩٧	الإحداثى الشمالى: .....
اسم المنطقة: البيره	الإحداثى الشرقى: .....
اسم الشياخة:	المنسوب: .....
اسم المديرية: إيتاى البارود	خط الطول: .....
اسم الحوض:	خط العرض: .....

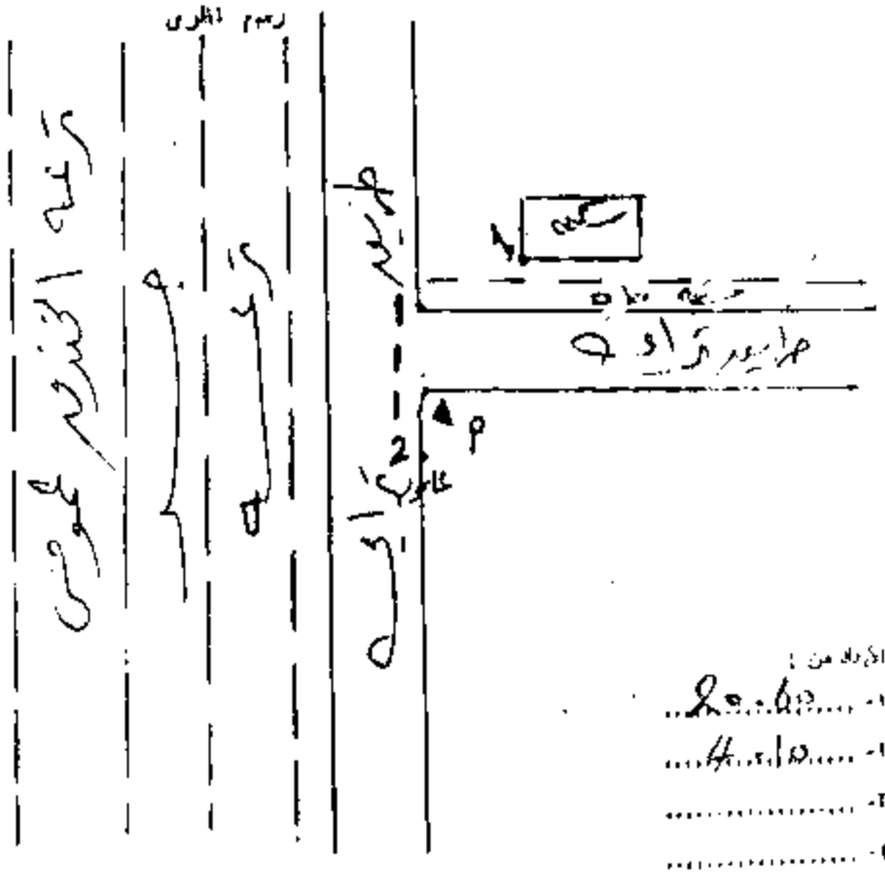

الأرقام من:
١- ٤٠٠٤٥
٢- ٤٠٠٤٥
٣- .....
٤- .....

الوصول إلى النقطة:
بعد النزول من كوبرى إيتاى فى مشابه بحوار الكوبرى ينتهى الى الطريق يمين الوصول الى بابور المياه بعد حوالى ١٠٠ متر فى نهاية الشارع الى ترعة الخندق

القائم بالعمل: .....

ووقع بالمراجعة
الاسم: عزت محمد عرفه
التوقيع: .....

رقم النقطة	مسدت بمعرفة
ET-005	الهيئة المصرية العامة للمساحة

رسم تخطيطى



ملاحظات الوصول إلى النقطة

التوصل سكوري اتجاه جزيرة شايه تنجيل الغرب بمحطة الكهرباء مراجع الأرض
شمالا ٥ الكابة قبل بلبور اتجاه بعد ٢ كيلو من العلامة الأرض
مساحة جيد

تعتمد وكيل : .....

توقيع معرفى

.....

.....

مسحت بمعرفة الهيئة المصرية العامة للمساحة	رقم النقطة T0003 ج
تاريخ النقطة : / / ١٩٩٣ اسم المحافظة : البحيرة اسم المركز : إيتاي البارود اسم القرية : ..... اسم العمود :	الإحداثي الشمالي : ..... الإحداثي الشرقي : ..... المنسوب : ..... خط الطول : ..... خط العرض : .....

رسم نظري

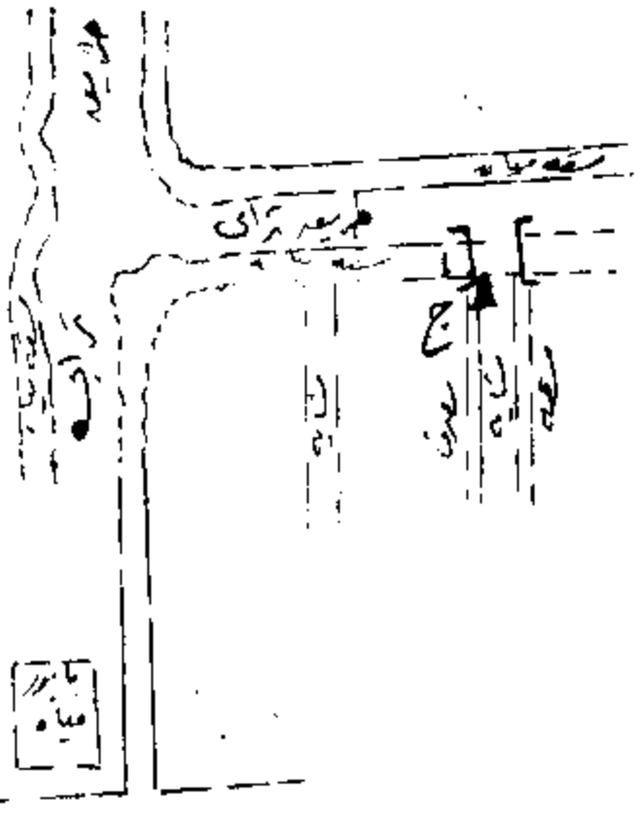

الأبعاد من :

١- 2.6

٢-

٣-

٤-

بداية الوصول إلى النقطة

بعد الوصول للقرية يتجه إلى البحيرة من مدخل القرية الثانية للقرية عند العلامة ج يوجد الكيس الأبيض .

القائم بالعمل : .....

روجع بمعرفتي

الاسم : .....

التوقيع : .....

مصلحة بمعرفة: الهيئة المصرية العامة للمساحة

رقم المنطقة: ET00-2

تاريخ الإنشاء: / /

اسم المنطقة: البحيرة

اسم الشارع: ايتاى البارود

رقم العقار:

الاتجاه الشمالى:

الاتجاه الشرقى:

الاتجاه الجنوبى:

الاتجاه الغربى:

رسم تخطيطى

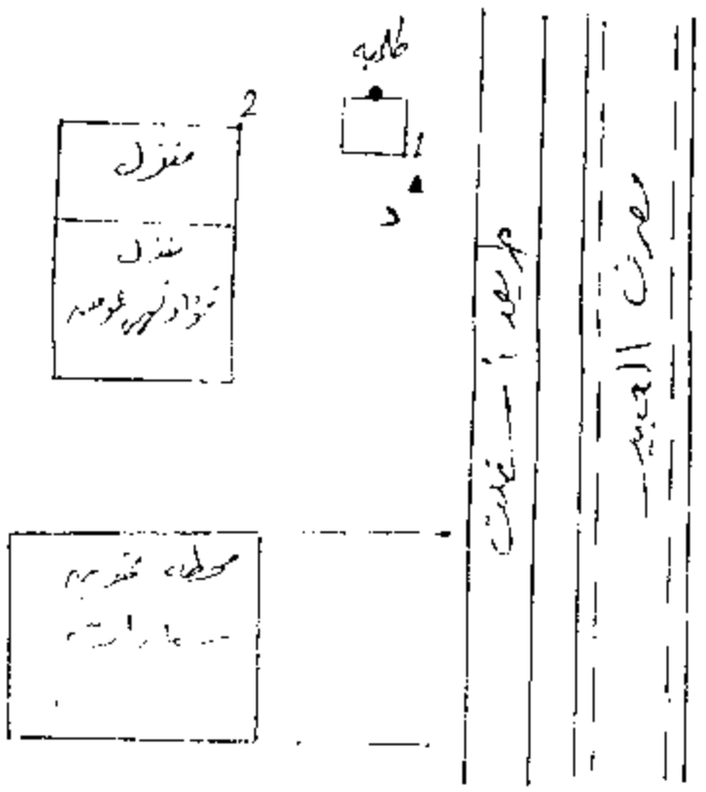

...0.65

...7.30

بيان الأعمال المنفذة

بعد النزول مع كبير ايتاى والمرشد الى الموقع تبين ان سعدت الموازى لمصرف العبيد كما بينه بعد البنزين بحوالى ١٥٠ متر يخدم ثلاثة مياه ومنزل فؤاد نهر عوض

توقيع المساح: .....

توقيع المرشد: .....

الاسم: .....

العنوان: .....

مسحت بمعرفة: الهيئة المصرية العامة للمساحة	رقم النقطة: D.E.T.0.0.1
تاريخ الإستلام: / / ١٩٩٧	الإحداثي الشمالي:
إسم المحافظة: البحيرة	الإحداثي الشرقي:
إسم المركز:	المنسوب:
إسم القرية: إيتاي البارود	خط الطول:
إسم الدوار:	خط العرض:

رسم الطرق

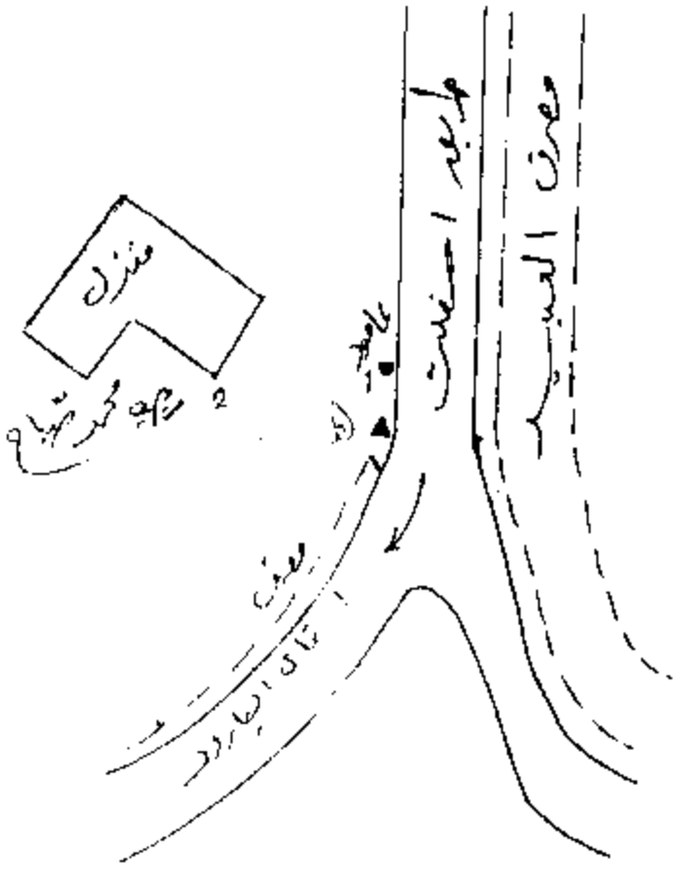

الأبعاد من:
1- 7.24
2- 19.40
3-
4-

بداية الوصول إلى النقطة: عند النزول من كوبري إيتاي وعند الوصول الى مصرف العبيد على طريق موصل الى دائرة البلد وعند التقاء الطريق على منزل حمد محمد شباع

القسم الفني: ..... توقيع المساحي: ..... اسم: عزة حمد عزت ..... توقيع: .....

مسحت بمعرفة الهيئة المصرية العامة للمساحة	رقم النقطة .....
تاريخ الإنشاء : / / ١٩٩٧ إسم المحافظة : ..... البحيرة ..... إسم المركز : ..... إسم القرية : ..... أبو الباعر ..... إسم الحوض :	الإحداثي الشمالي : ..... الإحداثي الأرضي : ..... المنسوب : ..... خط الطول : ..... خط العرض : .....

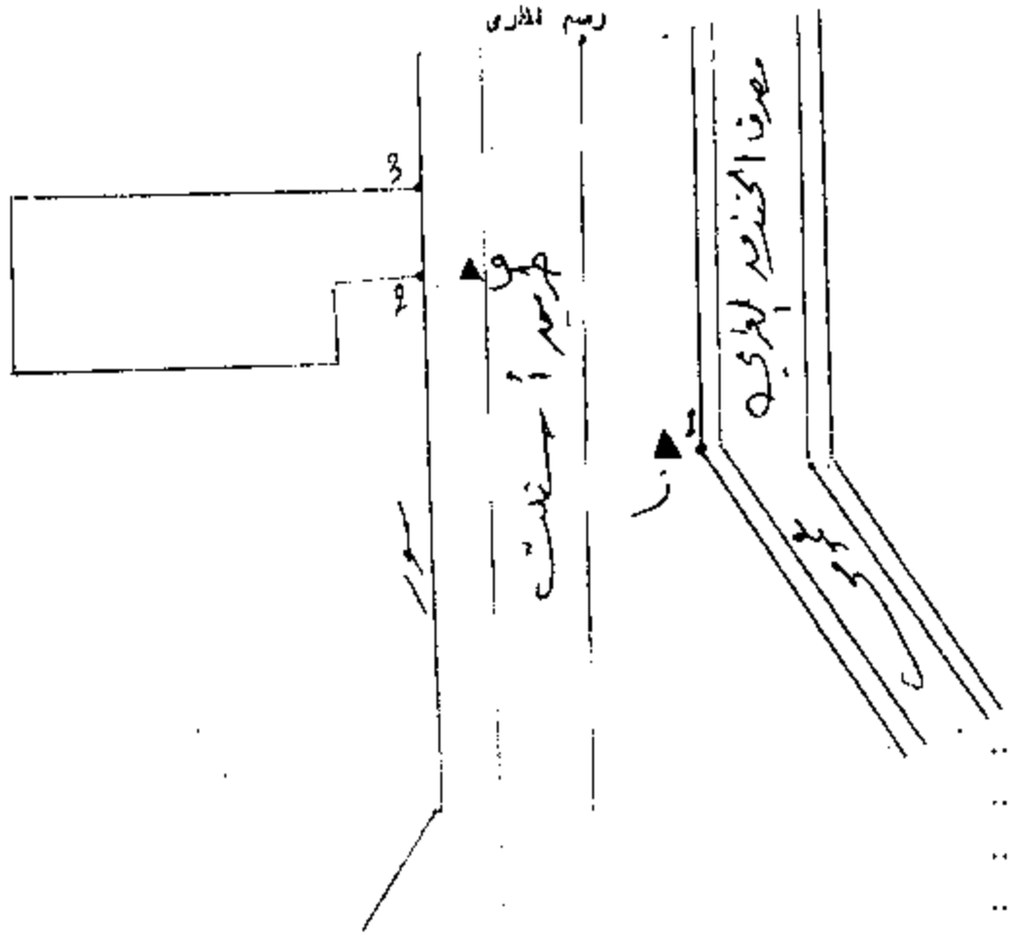

ارشادات الوصول إلى النقطة

بعد التوجه من كوبري أبو نجوان الطريق المؤدي إلى المحلة حيث الدراجوانى ... من عبد العلامة ...

الختم والتوقيع : .....

توقيع وصفى

الإسم : .....

التوقيع : .....

مسحت بمعرفة الهيئة المصرية العامة للمساحة	رقم النقطة
تاريخ الاستكشاف : / / ١٩٩٧	الإحداثى الشمالى :
اسم المحافظة : البحيرة	الإحداثى الشرقى :
اسم القسم :	المنسوب :
اسم المدينة : ابتدائى المحمودية	خط الطول :
اسم الحوض :	خط العرض :

رسم كنترولى

مصرف العسكرى

مطعم الكنكى كبابجى

طريق أسفلت

أملاح

منزل محمود دسوقى

الأبعاد من :
1- 11.30
2- 4.30
3- 25.50
4- 31.00

كيفية الوصول إلى النقطة

العلامة ح عبارة عن باب مصرف العسكرى عند طرف أسفلت أملاح بجوار مطعم الكنكى الرباعى ، والعلامة ط أول طابق تراس بعد مطعم الكنكى بجوار منزل محمود دسوقى العلامة في الأرض الخلاء خلف المنزل

القائم بالعمل : .....

رئيس الفريق :
الاسم : .....
التوقيع : .....

مسحت بمعرفة الهيئة المصرية العامة للمساحة	رقم النقطة S ET 018
تاريخ الإستلام : / / ١٩٩٧	الإحداثى الشمالى :
إسم المحافظة : البحيرة	الإحداثى الشرقى :
إسم المركز :	المنسوب :
إسم القرية : إيتاى البارود	خط الطول :
إسم الشارع :	خط العرض :

رسم نظرى

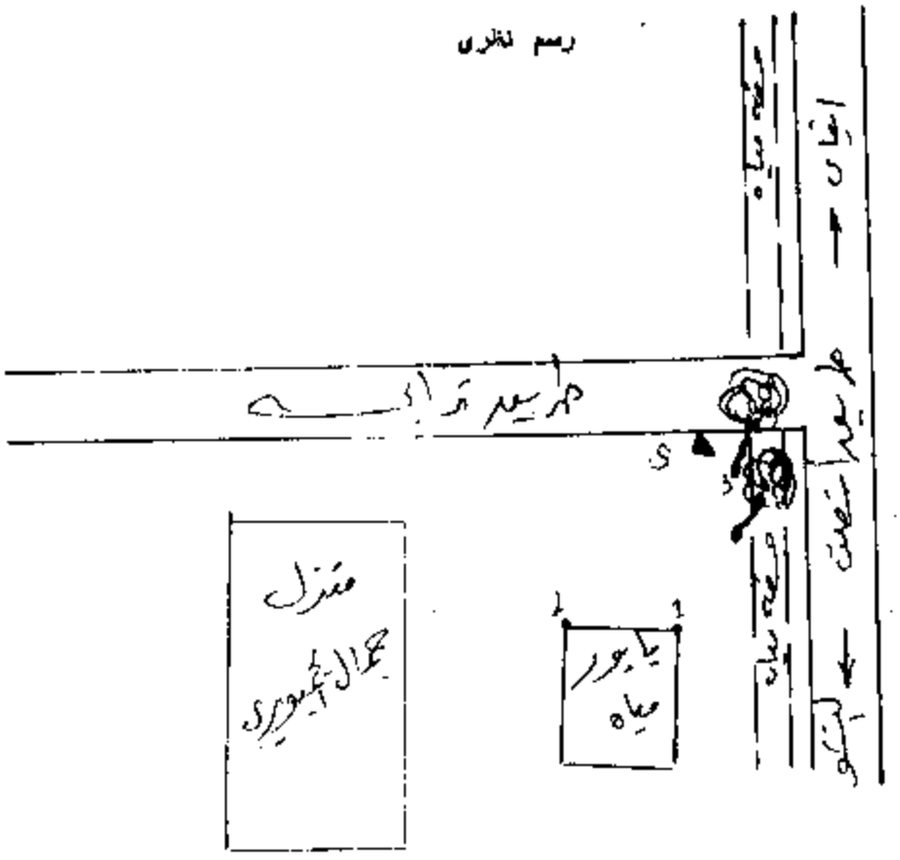

الأبعاد من :
١- 12.25
٢- 14.55
٣- 2.00
٤-

دواعى الوصول إلى النقطة
نقطة الطريق الأسفلتى الواصل بين مدينة النوبارية ومركز أبو المطامير
مسجد النقطة إيتاى البارود وبجوار ٥٠ متر من بابور مياه

القائم بالعمل : .....

رئيس المعاينة
الإسم : .....
التوقيع : .....

مسحت بمعرفة
الهيئة المصرية العامة للمساحة

رقم اللقطة
ETe016 0016 0017

تاريخ الاكتشاف : / /١٩٩٧
إسم المحافظة : البحيرة
إسم المركز : .....
إسم القرية : أبيار الياسرى
إسم الدوش : .....

الإحداثى الشمالى : .....
الإحداثى الشرقى : .....
المنسوب : .....
خط الطول : .....
خط العرض : .....

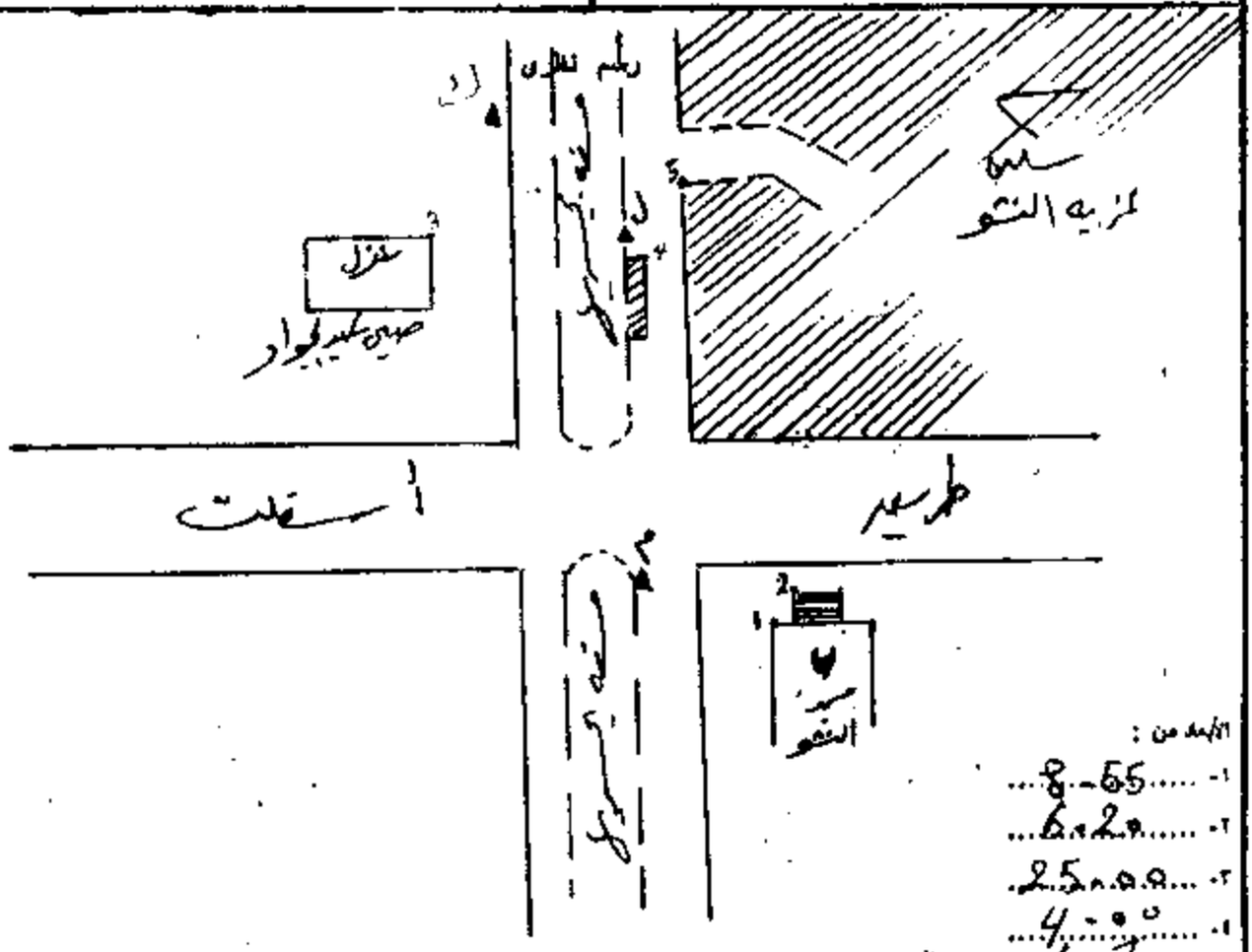

الأبعاد من :
١- 8.55
٢- 6.20
٣- 25.00
٤- 4.00
٥- 6.70

كيفية الوصول إلى النقطة
عند الوصول الى مزرعة النشو من المسجد والعلامة ح وبعد حوالى ١٥ متر وتجد نفق الى اليمين بعد منزل صبحى عبد الجواد العلامة بعد المنزل بحوالى ٢٥ متر

القائم بالعمل : .....

روجع بمعرفة
الإسم : .....
التوقيع : .....

مسحت بمعرفة الهيئة المصرية العامة للمساحة	رقم النقطة ن ٣٥
تاريخ الإنشاء : / / ١٩٩٧	الإحداثي الشمالي :
اسم المحافظة : المنيا	الإحداثي الشرقي :
اسم المركز :	الارتفاع :
اسم القرية : إتاحة المعلومات	خط الطول :
اسم الشارع :	خط العرض :

رسم تخطيطي

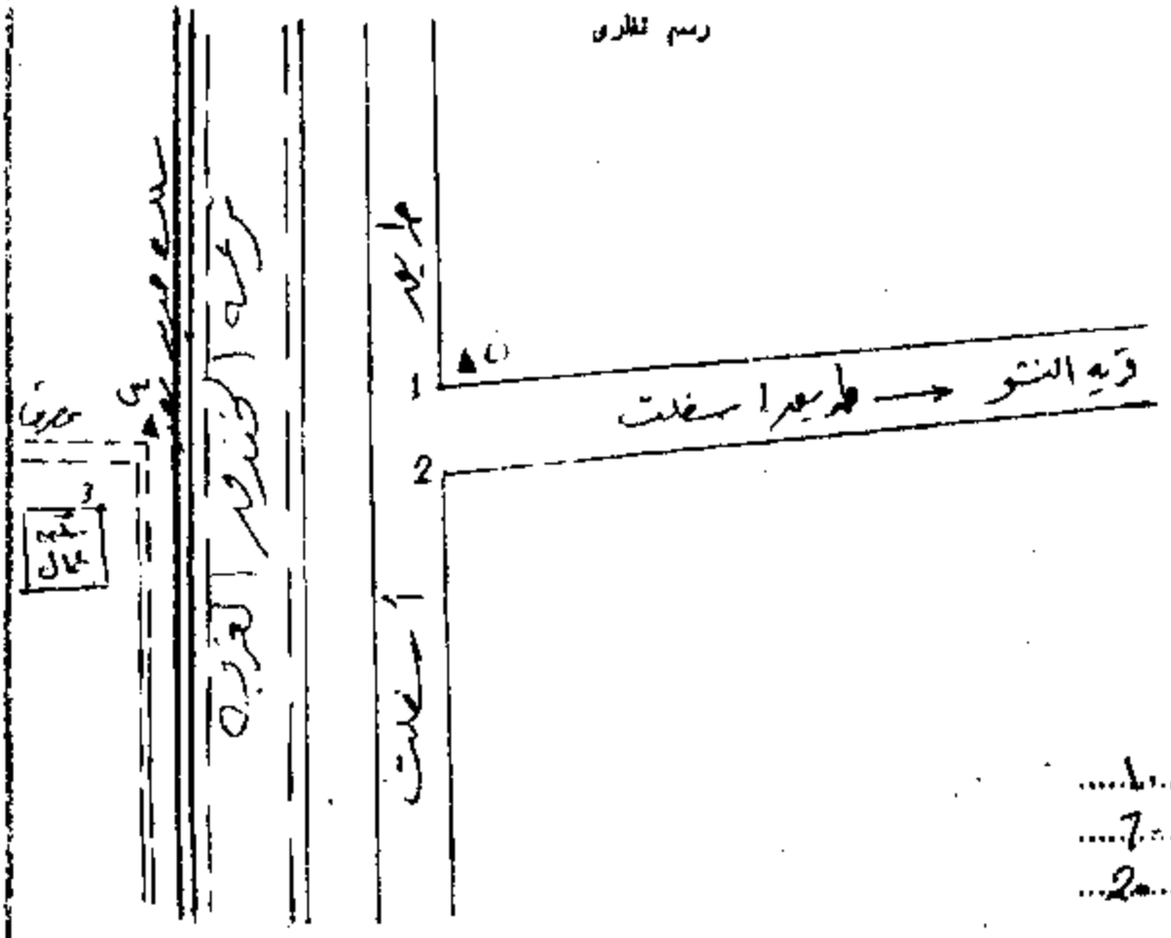

الأبعاد من :

١- ١٠٠

٢- ٧٠

٣- ٢٠

٤-

كيفية الوصول إلى النقطة

المدخل ما بعد تقاطع أسفلت النشو مع الأسفلت العمومي

القائم بالعمل : .....

رئيس الفرع بالمعرفة

الاسم : .....

التوقيع : .....

مسحت بمعرفة
الهيئة المصرية العامة للمساحة

رقم اللائحة
T.5014 ع

التاريخ الانتهاء : / / ١٩٩٨
إسم المنطقة : البحيرة
إسم الشارع :
إسم المنطقة : إيتاي البارود
إسم الحوض :

الإحداثي الشمالي :
الإحداثي الشرقي :
المنسوب :
خط الطول :
خط العرض :

رسم الكروكي



الأبعاد :
١- 6.70
٢- 20.20
٣-
٤-

كيفية الوصول إلى القطعة
تقع طريق كوم حمادة بعد الكوبري بحوالى منزل سعيد يوسف وبعد المنزل بحوالى ٢٠٠ متر يوجد كوبري على مصرف الخندق الأيمن ... الموجودة بعد الكوبري

القائم بالعمل :

روجع بمعرفة
الإسم :
التوقيع :

مسحت بمعرفة	رقم اللقطة
الهيئة المصرية العامة للمساحة	ET0013

تاريخ الإنشاء : / / ١٩٩٧

اسم المحافظة : البحيرة

اسم المركز : .....

اسم القرية : ابتاى البارود

اسم الحوض : .....

الإحداثى الشمالى : .....

الإحداثى الشرقى : .....

الانحراف : .....

خط الطول : .....

خط العرض : .....

رسم الطارى

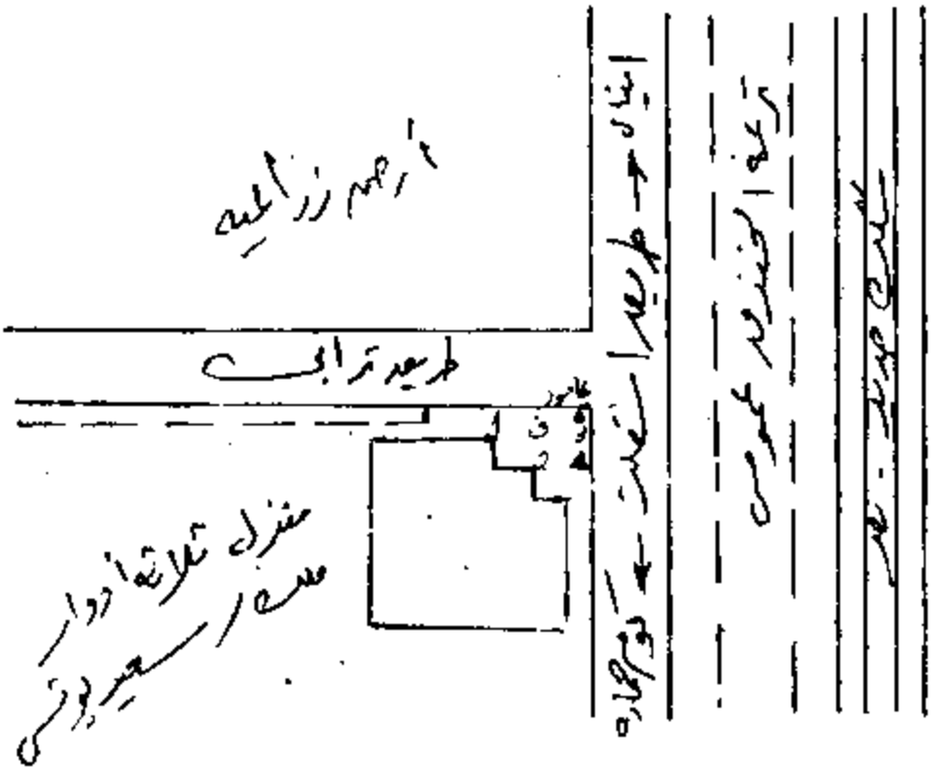

الأبعاد من :

١- 6.70

٢- 10.50

٣- 6.90

٤- .....

ادارة الوصول إلى اللقطة

تسلك الطريق المؤدى لكوم حمادة بعد المسجد الشهير بمنزل سعيد يونس

القائم بالعمل : .....

روجع بمعرفتى

الإسم : .....

التوقيع : .....

مسحت بمعرفة
الهيئة المصرية العامة للمساحة

رقم النقطة
ص 12 - ET

تاريخ الاستلام : / / ١٩٩٧
اسم المحافظة : البحيرة
اسم المركز : .....
اسم القرية : ابتاى العامود
اسم العزبة : .....

الإحداثى الشمالى : .....
الإحداثى الشرقى : .....
المنسوب : .....
خط الطول : .....
خط العرض : .....

رسم تخطيطى

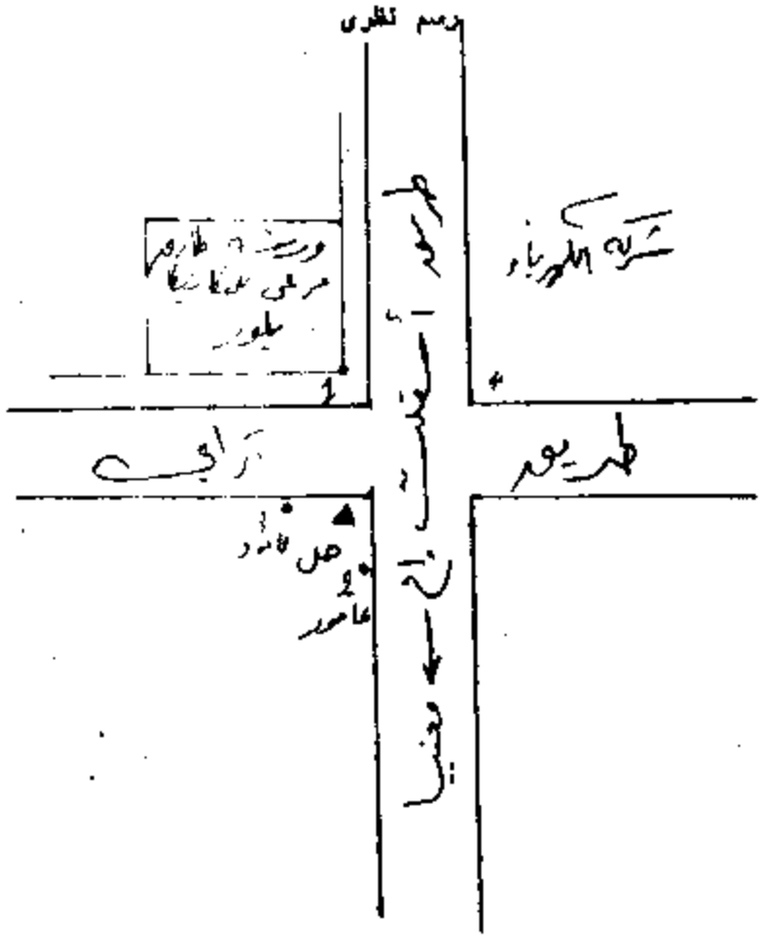

الأبعاد من :
١- 11.85
٢- 3.55
٣- 13.30
٤- 19.50

كيفية الوصول إلى النقطة
من الطريق الأسفلت المؤدى إلى قرية منيا القمح يوجد ورشة ميكانيكى بلور طارق مرعى ○

القائم بالعمل : .....
الاسم : لمزنه حمدى
التوقيع : .....

رقم النقطة: ET0010 ET0011

تاريخ الإستكشاف: / /

إسم المحافظة: البحيرة

إسم المركز: ...

إسم القرية: ...

إسم الحوض: ...

الإحداثى شمالى: ...

الإحداثى الشرقى: ...

المستوى: ...

خط الطول: ...

خط العرض: ...

رسم نظر

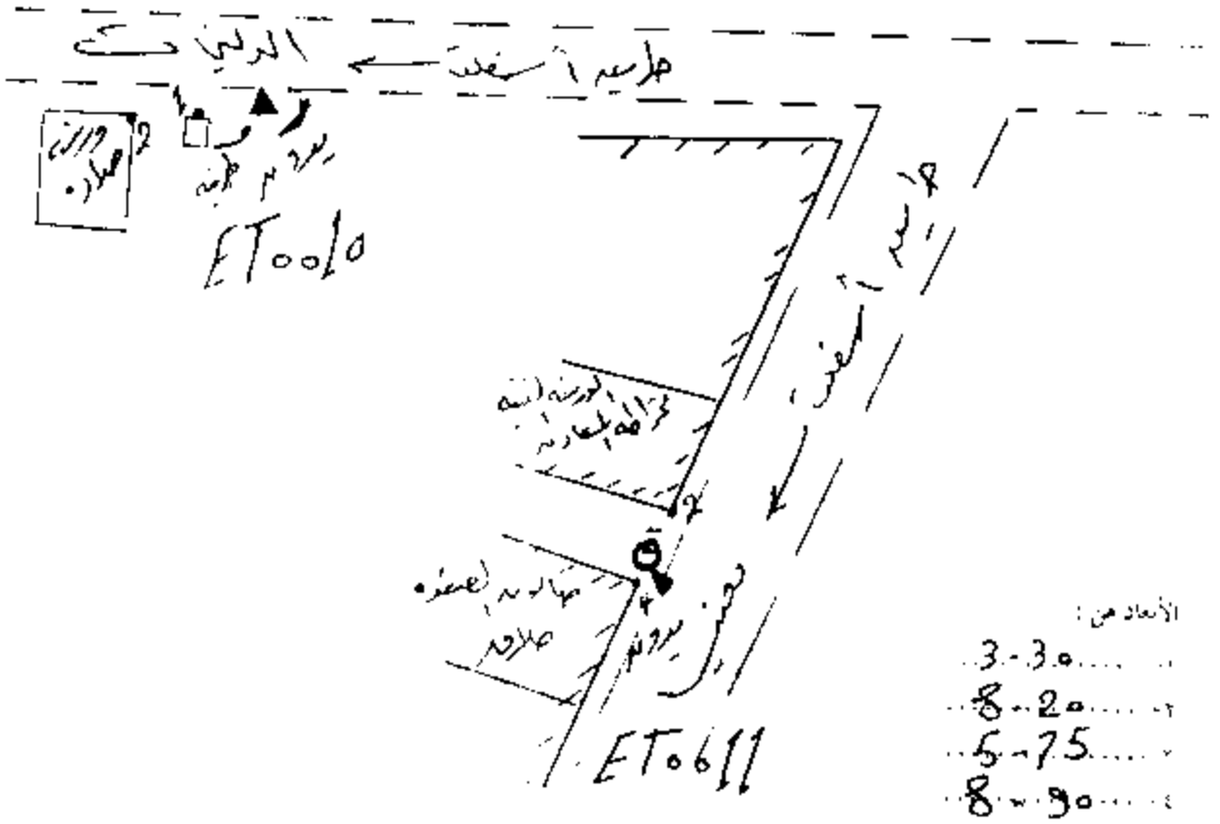

الأبعاد من:

1- 3.30

2- 8.20

3- 5.75

4- 8.90

كيفية الوصول إلى النقطة:

ET0010 ET0611

رقم النقطة: ET 0009

تاريخ الاستكشاف: / /

اسم المحطة: البحيرة

اسم المدن:

اسم القرية: أبيتاك البلد

اسم الحوض:

الإحداثي الشمالي:

الإحداثي الشرقي:

المنسوب: ٥

خط الطول:

خط العرض:

رسم نظر

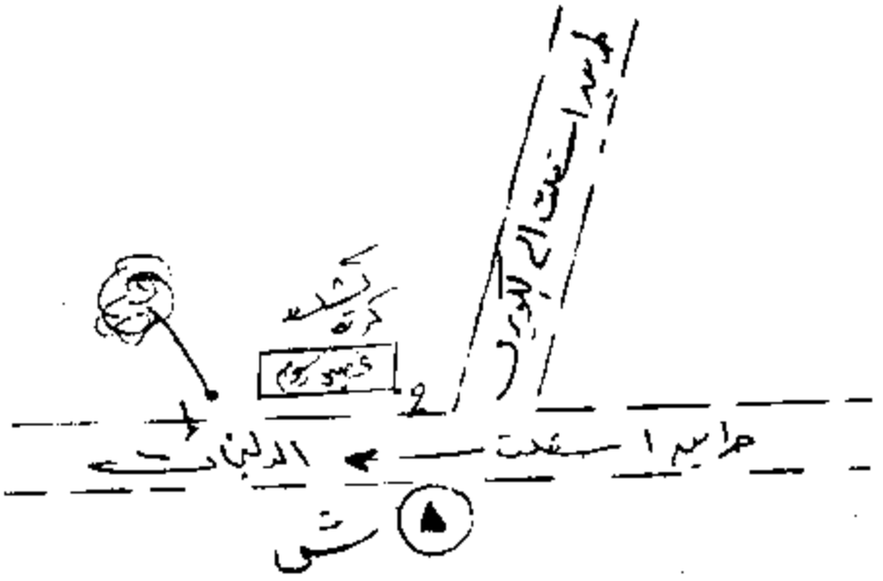

الأبعاد من

١- ٦٥ - ١٥

٢- ٥٠ - ١١

٣-

٤-

كيفية الوصول إلى النقطة:

من التزول بكوبري ابيتاك من الغرب في اتجاه المطار الاستعلت كيلو كشف كيلو روم ومطار الدلتا

مرتضى حسن مرتضى

مسحت بمعرفة الهيئة المصرية العامة للمساحة	رقم القطعة ش ..... ك ..... أ ..... إحداثى شمالى : ..... إحداثى شرقى : .....
تاريخ الاستلام : / / ١٩٩٧ اسم المنطقة : البحيرة اسم القرية : ..... اسم المديرية : ..... رقم الدائرة :	قيمة الرسوم : ..... نمط الحدود : ..... طبيعة الأرض : .....

رسم الكارو

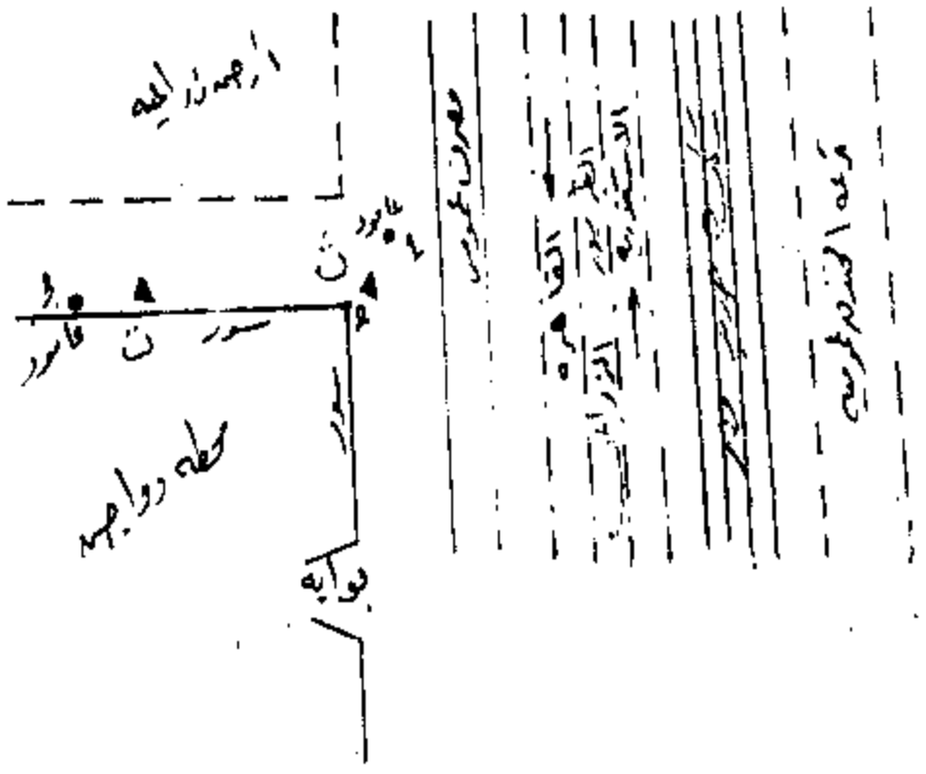

أبعاد من :
.....5.75.....
.....8.30.....
.....26.88.....
.....7.39.....

تاريخ الوصول إلى القطعة
بعد النزول مباشرة سكرت ماشى بعد الدرب بعد محطة الرواجيه العلوية
على يمين المحطة الناحية اليمنى

تاريخ الوصول : .....

مندوب مصلحة الشهر العقارى : .....
مندوب الهيئة : .....