

قرارات

قرار رئيس مجلس الوزراء

رقم ٩٨٨ لسنة ٢٠٠٩

رئيس مجلس الوزراء

بعد الاطلاع على الدستور ؛

وعلى قانون حماية الآثار الصادر بالقانون رقم ١١٧ لسنة ١٩٨٣ ؛

وعلى قرار رئيس الجمهورية رقم ٨٢ لسنة ١٩٩٤ بإنشاء المجلس الأعلى للآثار ؛

وعلى قرار رئيس الجمهورية رقم ٥ لسنة ٢٠٠٦ بالتفويض فى بعض الاختصاصات ؛

وعلى موافقة اللجنة الدائمة للآثار المصرية بجلستها المنعقدة فى ١٣/١٢/٢٠٠٧ ؛

وبناءً على ما عرضه وزير الثقافة ؛

قرر :

(المادة الاولى)

تعتبر أرضاً أثرية الأراضى المملوكة للدولة والبالغ مساحتها ٢٩٤٧ فدانا و ٢٣ قيراطاً و ٦ أسهم بخارج زمام نواحي تل العمارنة والحاج قنديل والعمارة الشرقية بمركز دير مواس بمحافظة المنيا والموضحة الحدود والمعالم بالمذكرة الإيضاحية والخريطة المساحية وكشوف الإحداثيات المرفقة .

(المادة الثانية)

ينشر هذا القرار فى الوقائع المصرية ، ويعمل به من تاريخ نشره .

صدر برئاسة مجلس الوزراء فى ٣ ربيع الآخر سنة ١٤٣٠ هـ

(الموافق ٣٠ مارس سنة ٢٠٠٩ م) .

رئيس مجلس الوزراء

دكتور / أحمد نظيف

وزارة الثقافة

مذكرة

للعرض على السيد الأستاذ الدكتور رئيس مجلس الوزراء

تنص المادة الثالثة من قانون حماية الآثار الصادر بالقانون رقم ١١٧ لسنة ١٩٨٣ على أنه : «تعتبر أرضاً أثرية الأراضى المملوكة للدولة التى اعتبرت أثرية بمقتضى قرارات أو أوامر سابقة على العمل بهذا القانون أو التى يصدر باعتبارها كذلك قرار من رئيس مجلس الوزراء بناءً على عرض الوزير المختص بشئون الثقافة» .

تقع الأراضى المطلوب ضمها والواقعة خارج زمام قرى تل العمارنة والحاج قنديل والعمارية الشرقية على الجانب الشرقى للنيل وتضم آثاراً هامة من حقبة فريدة فى التاريخ المصرى وهى حقبة عصر العمارنة (دولة حديثة) وجاء بمحضر المعاينة المؤرخ ٢٠٠٦/٢/١٤ أن هذه المسطحات هى بمساحة ٢٩٤٧ فداناً و٢٣ قيراطاً و٦ أسهم وتضم مجموعتين من المقابر المنحوتة فى الصخر والتى تضم العديد من المناظر الهامة والكتابات الهيروغليفية فضلاً عن مدينة العمال ، وتنقسم تلك المقابر إلى مجموعة المقابر الشمالية والواقعة بتل العمارنة ومجموعة المقابر الجنوبية والتى تقع بالحاج قنديل ، ذلك بالإضافة لبعض لوحات الحدود التى تم نحتها فى الجبل الشرقى لتحديد مدينة اخناتون كما تضم أطلال مدينة العمارنة كالمنازل والقصور ومعبد أتون الصغير وغيرها من الآثار الفريدة والهامة كما تضم محاجر الألباستر بحتنوب .

ونظراً لأهمية هذه المنطقة ، فقد وافقت اللجنة الدائمة للآثار المصرية بجلستها المنعقدة بتاريخ ٢٠٠٧/١٢/١٣ على ضم تلك الأراضى إلى الأراضى الأثرية .

لذا يتشرف وزير الثقافة برفع مشروع القرار المرفق للتفضل بالنظر - وعند الموافقة - بإصداره .

تحريراً فى ٢٣/٣/٢٠٠٩

وزير الثقافة

فاروق حسنى

بسم الله الرحمن الرحيم

وزارة القوي والمجاهد الماتينة

الهيئة المصرية العامة للجسامة

الادارة العامة للجسامة بالمهنا

المشروع والمصريين للخرائط

اسم كل المزارع

| | |
|--------------------------|--------------------------|
| رقم الكود : 19.0009 | اسم المزارع : حبيص حواس |
| | اسم القرية : قنبر العمار |
| التاريخ : ٢٠٠٩ / ١٠ / ٢٠ | تعداد : ١٠٠٠ |

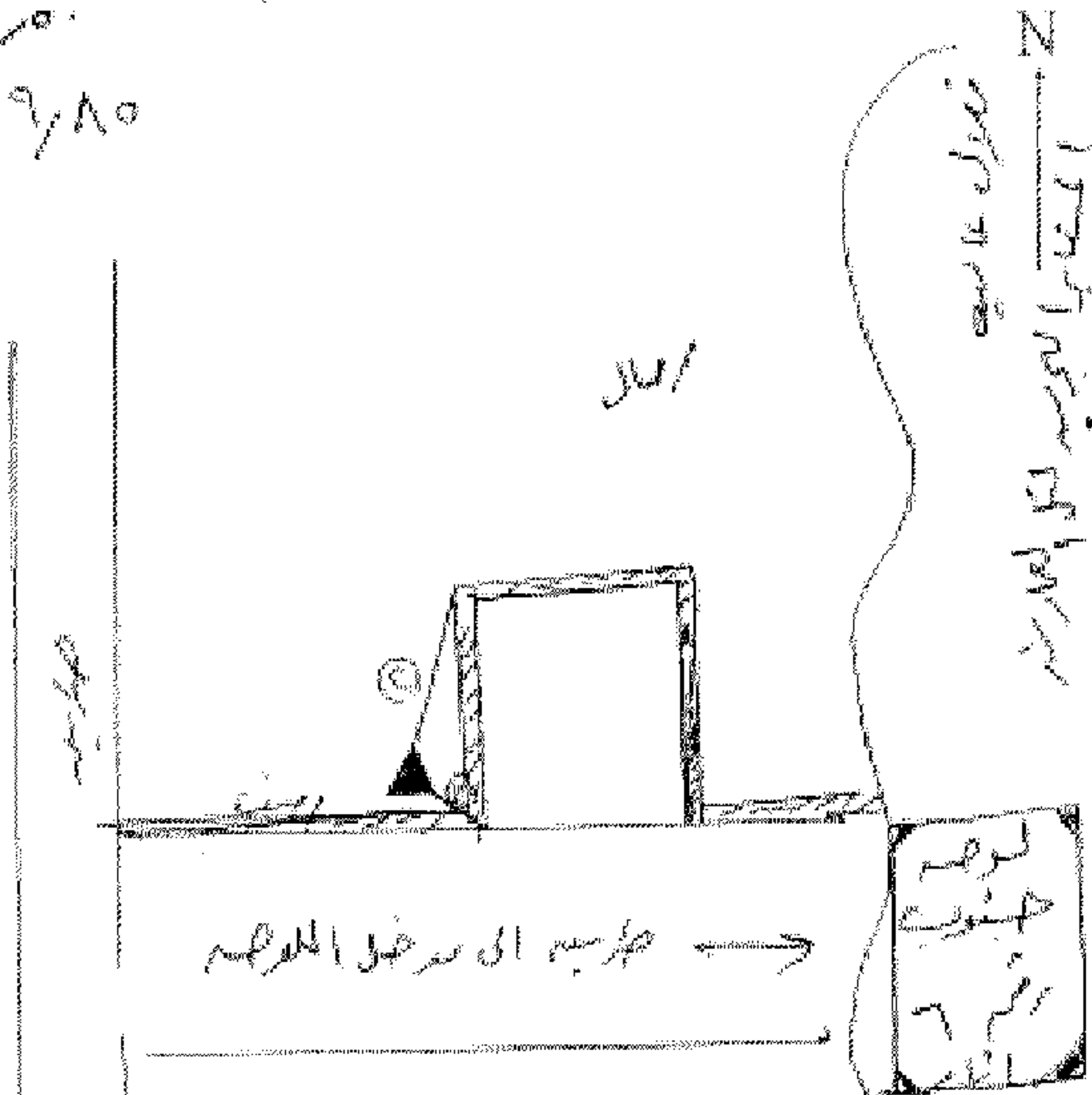
خياره عدم ز ادم حبيص حواس

1- ٢٠٠٩

2- 19/80

3-

4-



المساحة الكلية للمزرعة ١٠٠٠ متر مربع

بِسْمِ اللَّهِ الرَّحْمَنِ الرَّحِيمِ

وزارة الأريش والموارد المائية

الهيئة المصرية العامة للمساعدة

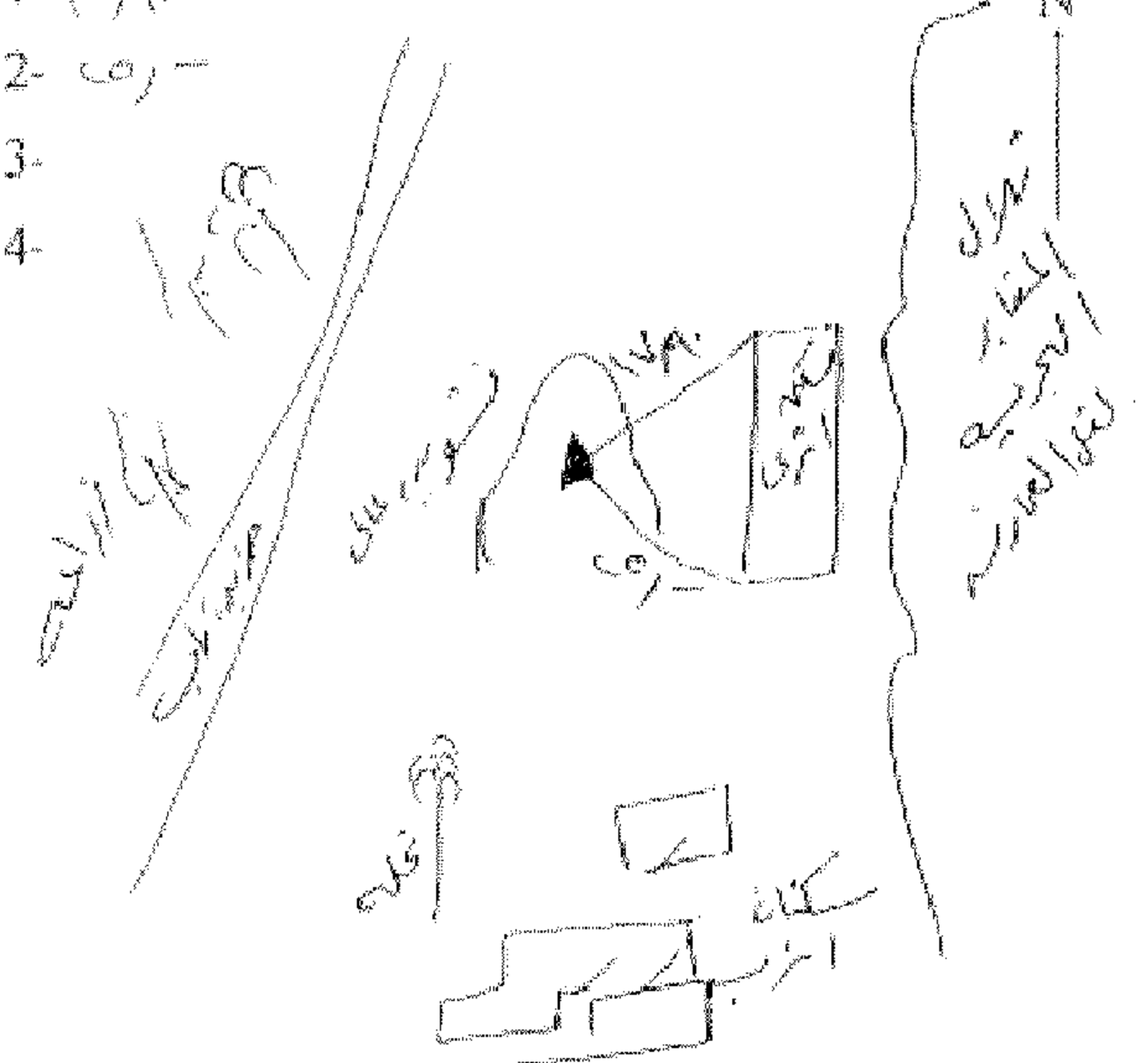
الإدارة العامة للمساعدة بالوطنية

المشروع رقم الأريش للخرائط

إشارة تسجيل الأريش

| | |
|--------------------------|--------------------------|
| رقم الترخيص : ٥٠٥٠٥ | رقم الترخيص : ٥٠٥٠٥ |
| اسم المركز : | اسم القرية : كسلا الأريش |
| اسم القرية : كسلا الأريش | تاريخ : ٥ / ٤ / ٥٠٥ |
| تاريخ : ٥ / ٤ / ٥٠٥ | اسم المالك : |

الخط رقم ٥٠٥٠٥ من زاوية كسلا الأريش من الأريش إلى كسلا الأريش



بِسْمِ اللَّهِ الرَّحْمَنِ الرَّحِيمِ

وزارة الثروة والموارء المائية

الهيئة المصرية العامة للمصايد

الإدارة العامة للمصايد بالمنيا

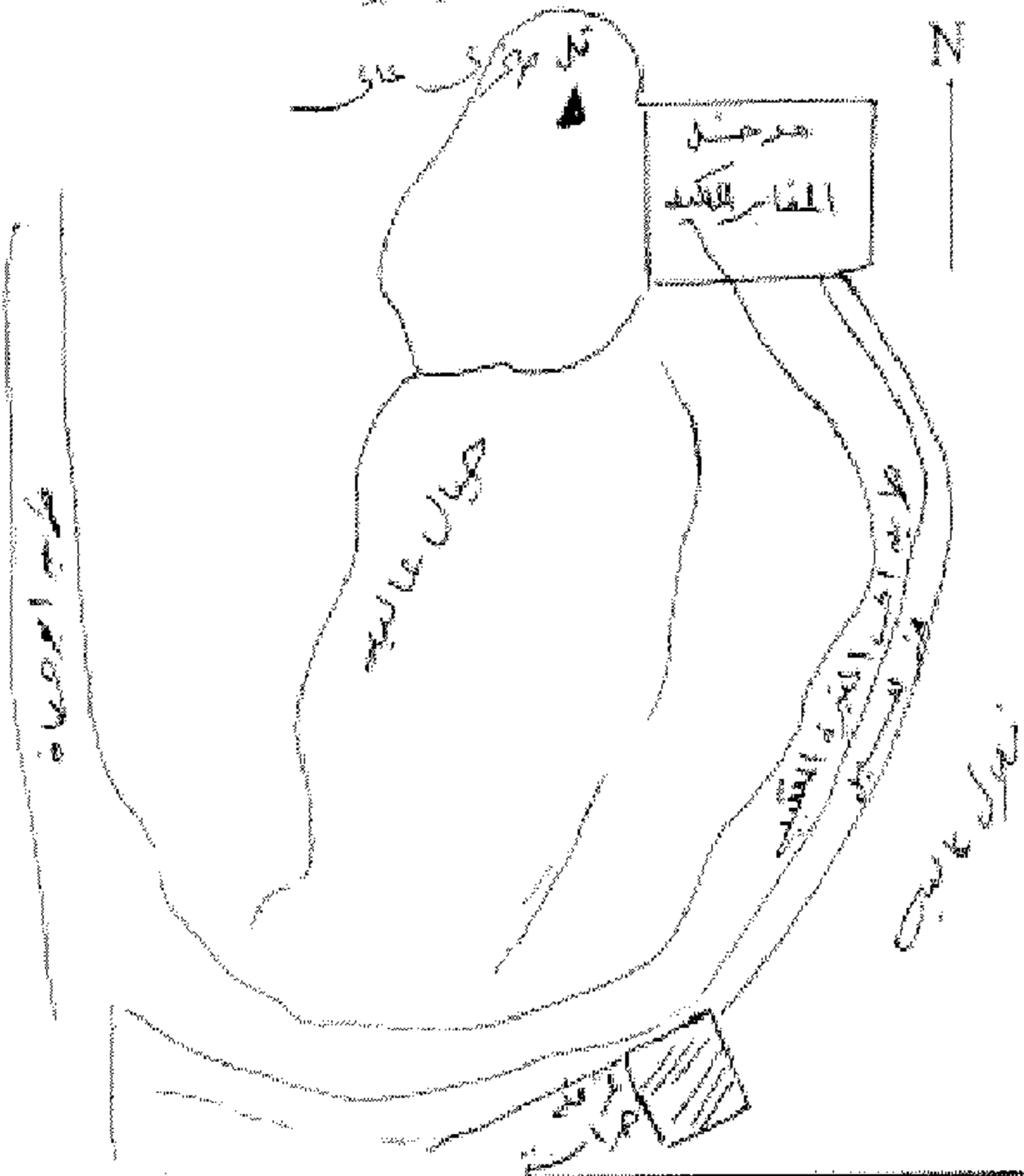
المشروع المصري للخرائط

إشارة شدة الأثر

| | |
|----------------------------|------------------------------|
| رقم الترخيص : ٢٠٥٥٥ / ٢٠٠٩ | اسم المركز : مركز مركز |
| التاريخ : ١٠ / ١٠ / ٢٠٠٩ | اسم القرية : شبل المنيا |
| | تتمتع : لحامد محمد محمد |

المنطقة المرسدة عبارة عن مساحة من أراضي كبرية بمساحة

- 1-
- 2-
- 3-
- 4-



بِسْمِ اللَّهِ الرَّحْمَنِ الرَّحِيمِ

وزارة القوى والموارد المائية

الهيئة المصرية العامة للمساعدة

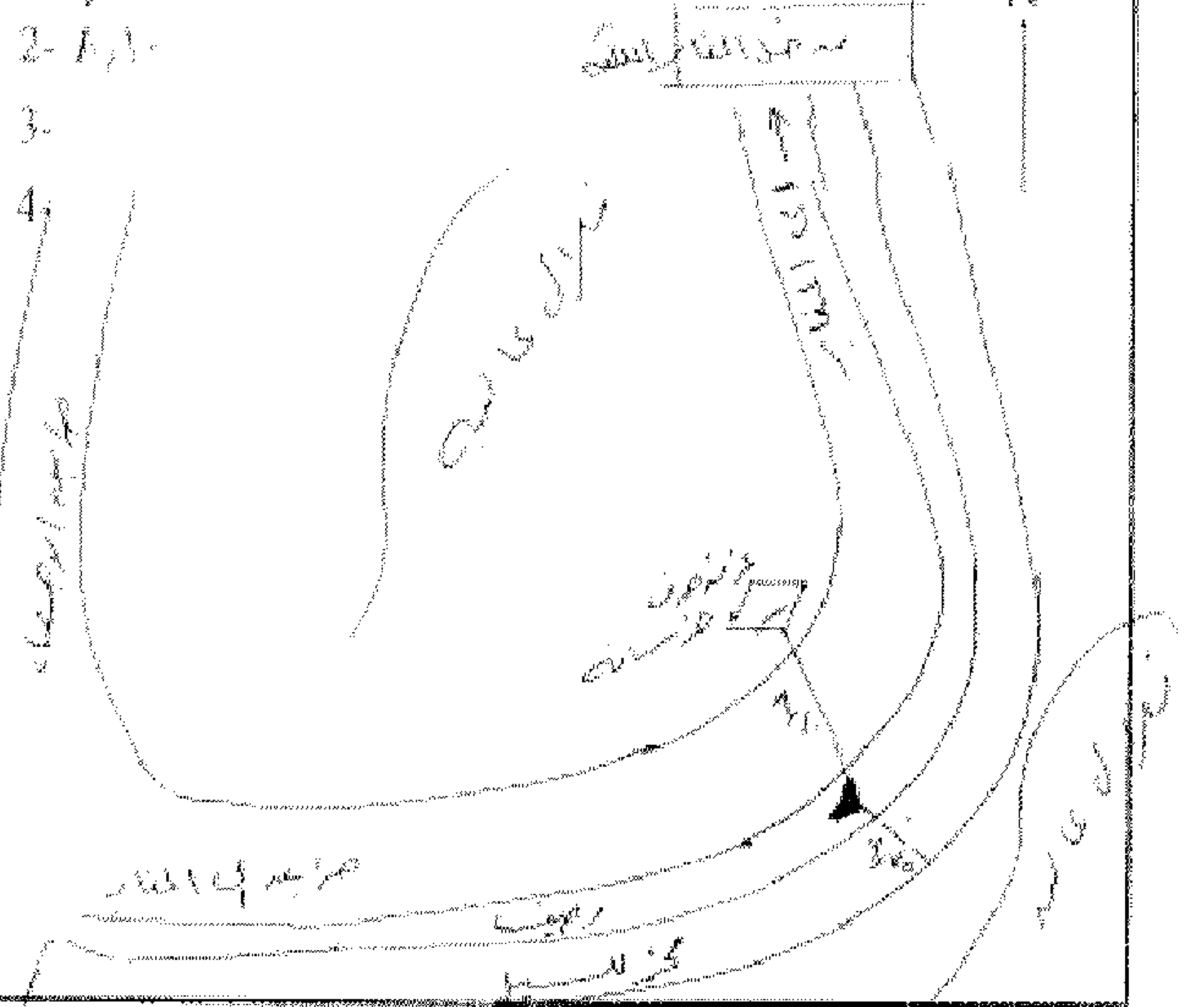
الإدارة العامة للمساعدة بالونيا

المهندس وعمر المصروف للشح انطا

المار بنى العور مستر

| | |
|-------------------------|-------------------|
| رقم الشرح : ٥٥٥٨/٢٠٠٩ | اسم المزرعة : ... |
| المنطقة : ... | اسم القرية : ... |
| التاريخ : ١٠ / ٤ / ٢٠٠٩ | محل : ... |

المهندس طياره ...



م. طياره

بسم الله الرحمن الرحيم

وزارة الري والموارد المائية

الهيئة المصرية العامة للمصايد

الإدارة العامة للمصايد بالمدينة

المشروع رقم المصير للخرائط


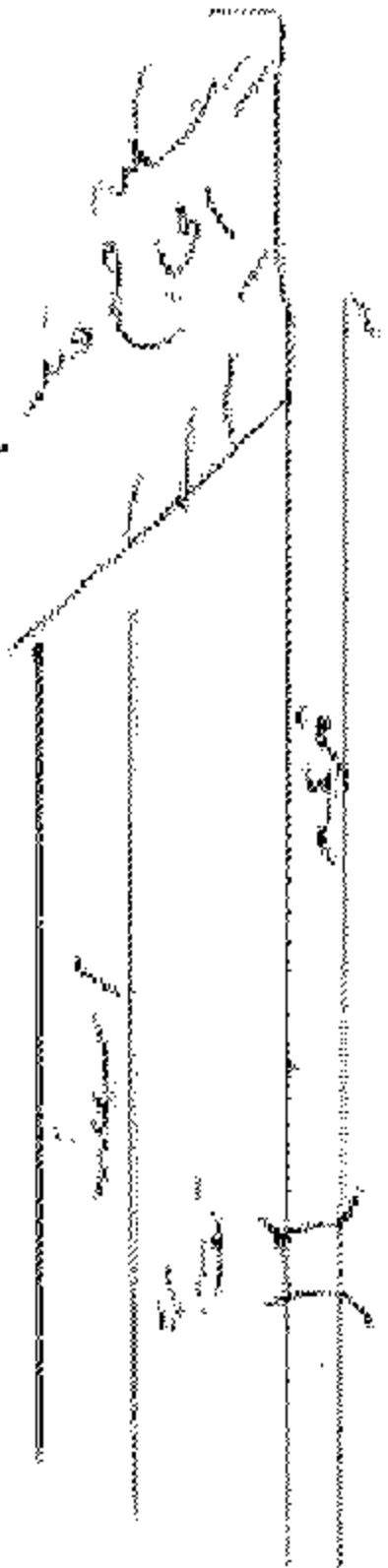
إدارة الخارطة رقم ١٠٠٠

| | |
|--------------------------|-------------------------------|
| رقم الخارطة : ١٠٠٠ | أسم المركز : حرم مصر |
| | اسم القرية : الخارطة رقم ١٠٠٠ |
| التاريخ : ١٠ / ١٠ / ٢٠٠٩ | عنوان : طريق مصر - الأقصر |

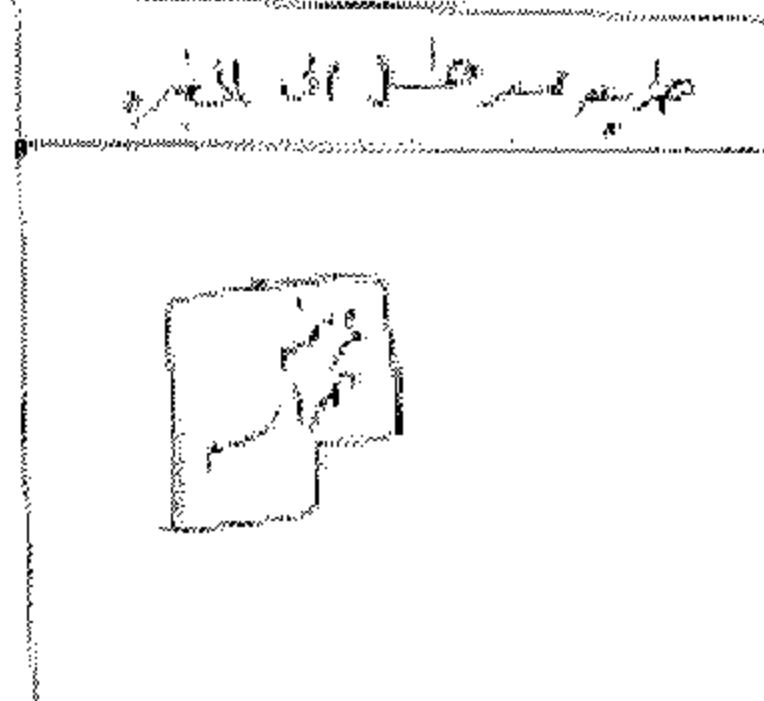
ملاحظة: هذه الخارطة هي نسخة طبق الأصل من الخارطة رقم ١٠٠٠

- 1-
- 2-
- 3-
- 4-

محافظة الأقصر



محافظة الأقصر
محافظة أسوان



بِسْمِ اللَّهِ الرَّحْمَنِ الرَّحِيمِ

وزارة القوى والموارد المائية

الهيئة المصرية العامة للمساعدة

الإدارة العامة للمساعدة بالطنطا

المشروع المسمى بالخرائط

الشارع الكائن عند

| | |
|-------------------------|-------------------------------|
| رقم الشوكة : ٥٥٥٦ | اسم المركز : قريه صواصوا |
| | اسم القرية : الكاينج عند سيدي |
| التاريخ : ١٠ / ٤ / ٢٠٠٩ | محل : شارع الكاينج عند |

تم مسح خريطة قريه صواصوا قريه صواصوا عن طريق (مضيق رقم ١١)

- 1-
- 2-
- 3-
- 4-



الموضوع : بخصوص إحداثيات نقط الرفع والربط (G. P. S)

لمنطقة تل العمارنة والحاج قنديل بخارج زمام قري
تل بنى عمران والحاج قنديل والعمارة الشرقية -
مركز دير مواس - محافظة المنيا .

الهيئة المصرية العامة للمساحة

الإدارة العامة للمساحة بالمنيا

مشروع الخرائط الرقمية

وحدة المعالجة

أولاً - المساحة :

| المنطقة | س | ط | نى |
|-------------|-----|-----|------|
| تل العمارنة | ٠.٧ | ١٥ | ٢٣٥٢ |
| الحاج قنديل | ٢٣ | ٠.٧ | ٦٢٢ |

ثانياً - إحداثيات نقط الربط للمنطقتين :

| | | |
|--------|-------------|-------------|
| 140007 | 613397.05 | 546928.76 |
| 140008 | 613370.603 | 546683.081 |
| 140009 | 608528.261 | 549070.091 |
| 0005 | 606439.6276 | 545106.7862 |
| 0006 | 606772.7992 | 545522.1465 |

ثالثاً - إحداثيات نقط الرفع لمنطقة تل العمارنة :

| | | |
|----|------------|------------|
| 2 | 613419.649 | 547129.419 |
| 3 | 613369.509 | 546897.232 |
| 4 | 613371.584 | 546900.641 |
| 5 | 613360.795 | 546907.88 |
| 6 | 613358.045 | 546904.034 |
| 7 | 613366.091 | 546899.122 |
| 10 | 613368.401 | 546895.557 |

| | | |
|----|------------|------------|
| 11 | 613370.114 | 546892.6 |
| 12 | 613381.132 | 546905.413 |
| 13 | 613387.025 | 546916.124 |
| 14 | 613390.138 | 546924.571 |
| 15 | 613392.563 | 546935.725 |
| 16 | 613386.519 | 546937.94 |
| 17 | 613398.061 | 546935.754 |
| 18 | 613355.526 | 546888.261 |
| 19 | 613349.120 | 546881.215 |
| 20 | 613348.259 | 546875.278 |
| 21 | 613350.068 | 546868.457 |
| 22 | 613365.088 | 546887.715 |
| 23 | 613358.638 | 546874.729 |
| 24 | 613358.130 | 546855.222 |
| 25 | 613359.238 | 546845.072 |
| 26 | 613365.145 | 546806.383 |
| 27 | 613367.640 | 546786.982 |
| 28 | 613368.074 | 546775.934 |
| 29 | 613367.541 | 546750.878 |
| 30 | 613367.945 | 546746.554 |
| 31 | 613368.782 | 546741.141 |
| 32 | 613375.699 | 546707.103 |
| 33 | 613376.927 | 546695.955 |
| 34 | 613376.355 | 546692.232 |
| 35 | 613375.422 | 546689.672 |
| 36 | 613373.636 | 546687.071 |

| | | |
|----|------------|------------|
| 37 | 613370.327 | 546683.464 |
| 42 | 613339.964 | 546666.477 |
| 43 | 613286.591 | 546653.376 |
| 44 | 613269.959 | 546644.918 |
| 45 | 613253.659 | 546653.648 |
| 46 | 613267.077 | 546655.093 |
| 47 | 613233.721 | 546641.36 |
| 48 | 613231.720 | 546637.141 |
| 49 | 613240.331 | 546630.52 |
| 50 | 613229.923 | 546636.281 |
| 51 | 613230.112 | 546633.152 |
| 52 | 613231.185 | 546630.734 |
| 53 | 613244.153 | 546623.259 |
| 54 | 613240.161 | 546630.499 |
| 62 | 613048.523 | 546748.466 |
| 64 | 612889.656 | 546807.465 |
| 65 | 612770.6 | 546858.981 |
| 66 | 612721.138 | 546891.86 |
| 67 | 612707.264 | 546904.119 |
| 68 | 612670.416 | 546943.2 |
| 69 | 612654.579 | 546956.446 |
| 70 | 612615.354 | 546976.463 |
| 71 | 612599.165 | 546988.89 |
| 74 | 612255.186 | 547370.257 |
| 75 | 612236.016 | 547393.668 |
| 76 | 612219.031 | 547414.341 |

| | | |
|-----|------------|------------|
| 77 | 612212.034 | 547422.596 |
| 78 | 612202.727 | 547432.558 |
| 79 | 612195.009 | 547440.203 |
| 80 | 612180.921 | 547453.269 |
| 81 | 612161.14 | 547469.317 |
| 82 | 612140.166 | 547483.892 |
| 83 | 612114.745 | 547499.844 |
| 84 | 612028.715 | 547546.23 |
| 85 | 612017.196 | 547553.997 |
| 86 | 612006.529 | 547563.784 |
| 87 | 611948.894 | 547629.527 |
| 88 | 611941.163 | 547639.748 |
| 89 | 611936.795 | 547646.889 |
| 91 | 611904.789 | 547708.325 |
| 92 | 611901.147 | 547714.209 |
| 93 | 611896.059 | 547721.277 |
| 94 | 611888.165 | 547730.36 |
| 95 | 611881.728 | 547736.842 |
| 96 | 611874.789 | 547742.899 |
| 97 | 611863.646 | 547752.17 |
| 98 | 611857.542 | 547757.648 |
| 99 | 611850.471 | 547765.662 |
| 100 | 611846.654 | 547771.328 |
| 101 | 611839.358 | 547786.11 |
| 102 | 611832.733 | 547800.924 |
| 103 | 611773.864 | 547918.328 |

| | | |
|-----|------------|------------|
| 104 | 611769.192 | 547927.596 |
| 105 | 611764.32 | 547937.125 |
| 106 | 611751.498 | 547959.257 |
| 107 | 611742.301 | 547972.628 |
| 108 | 611731.657 | 547987.573 |
| 109 | 611720.805 | 548001.644 |
| 110 | 611706.898 | 548018.613 |
| 111 | 611690.839 | 548037.264 |
| 113 | 611531.015 | 548226.43 |
| 114 | 611516.427 | 548245.072 |
| 115 | 611510.324 | 548253.392 |
| 116 | 611505.405 | 548260.83 |
| 117 | 611499.726 | 548270.358 |
| 118 | 611479.124 | 548309.667 |
| 119 | 611475.748 | 548315.69 |
| 120 | 611452.657 | 548346.443 |
| 121 | 611420.585 | 548387.037 |
| 122 | 611411.377 | 548398.359 |
| 123 | 611392.573 | 548420.815 |
| 124 | 611390.822 | 548420.378 |
| 125 | 611381.206 | 548428.961 |
| 127 | 611345.964 | 548451.734 |
| 128 | 611335.517 | 548455.675 |
| 129 | 611327.889 | 548457.871 |
| 130 | 611238.953 | 548478.959 |
| 131 | 611222.204 | 548482.263 |

| | | |
|-----|------------|------------|
| 132 | 611209.458 | 548484.571 |
| 133 | 611178.034 | 548488.399 |
| 135 | 611031.865 | 548496.901 |
| 136 | 611014.338 | 548496.732 |
| 137 | 611002.499 | 548496.078 |
| 138 | 610985.923 | 548493.682 |
| 140 | 610936.974 | 548481.486 |
| 141 | 610929.249 | 548476.799 |
| 142 | 610921.375 | 548470.04 |
| 143 | 610913.59 | 548461.881 |
| 144 | 610911.112 | 548458.286 |
| 145 | 610908.486 | 548452.978 |
| 146 | 610906.073 | 548446.048 |
| 147 | 610905.068 | 548439.99 |
| 148 | 610905.102 | 548432.016 |
| 149 | 610905.978 | 548423.013 |
| 150 | 610906.934 | 548417.436 |
| 155 | 611008.144 | 548161.505 |
| 156 | 611015.116 | 548142.708 |
| 157 | 611020.228 | 548121.736 |
| 158 | 611020.718 | 548108.811 |
| 159 | 610998.329 | 547975.413 |
| 160 | 610995.523 | 547962.993 |
| 161 | 610992.685 | 547954.4 |
| 162 | 610990.131 | 547948.998 |
| 163 | 610985.141 | 547941.527 |

| | | |
|-----|------------|------------|
| 164 | 610977.323 | 547933.075 |
| 165 | 610971.591 | 547928.498 |
| 166 | 610965.196 | 547924.441 |
| 167 | 610875.789 | 547878.733 |
| 168 | 610855.31 | 547867.169 |
| 169 | 610834.542 | 547853.852 |
| 170 | 610820.747 | 547842.89 |
| 171 | 610812.275 | 547833.662 |
| 172 | 610799.72 | 547816.055 |
| 173 | 610792.693 | 547808.916 |
| 174 | 610783.888 | 547802.023 |
| 180 | 609838.415 | 547858.376 |
| 181 | 609857.098 | 547868.704 |
| 182 | 609867.604 | 547873.69 |
| 183 | 609873.736 | 547876.156 |
| 184 | 609880.069 | 547877.8 |
| 185 | 609890.809 | 547879.26 |
| 186 | 609910.92 | 547878.834 |
| 187 | 609925.96 | 547874.36 |
| 188 | 609935.849 | 547870.658 |
| 189 | 609950.657 | 547862.266 |
| 190 | 610001.079 | 547826.353 |
| 191 | 610114.505 | 547744.79 |
| 192 | 610247.014 | 547649.73 |
| 193 | 610295.266 | 547616.065 |
| 200 | 609989.763 | 547829.927 |

| | | |
|-----|------------|------------|
| 201 | 609988.572 | 547830.63 |
| 202 | 609971.601 | 547840.915 |
| 203 | 609961.992 | 547846.27 |
| 204 | 609948.573 | 547852.803 |
| 205 | 609874.05 | 547883.844 |
| 206 | 609860.136 | 547888.424 |
| 207 | 609845.433 | 547891.88 |
| 208 | 609828.762 | 547894.712 |
| 210 | 608552.075 | 548056.579 |
| 211 | 608540.112 | 548058.348 |
| 212 | 608527.852 | 548060.515 |
| 213 | 608516.229 | 548062.978 |
| 214 | 608496.989 | 548068.008 |
| 215 | 608481.31 | 548072.857 |
| 216 | 608420.759 | 548094.517 |
| 217 | 608190.314 | 548177.694 |
| 218 | 608165.251 | 548187.637 |
| 219 | 608144.627 | 548196.462 |
| 220 | 608130.215 | 548203.23 |
| 221 | 608113.388 | 548212.078 |
| 222 | 608104.518 | 548216.885 |
| 223 | 608092.18 | 548224.462 |
| 224 | 607915.241 | 548343.773 |
| 225 | 607896.247 | 548357.045 |
| 226 | 607873.89 | 548373.577 |
| 227 | 607851.076 | 548391.717 |

| | | |
|-----|------------|------------|
| 228 | 607846.159 | 548396.165 |
| 229 | 607836.151 | 548406.409 |
| 230 | 607827.357 | 548416.334 |
| 250 | 607433.408 | 548902.921 |
| 251 | 607423.464 | 548915.84 |
| 252 | 607417.559 | 548926.18 |
| 253 | 607415.789 | 548933.403 |
| 254 | 607414.73 | 548943.32 |
| 255 | 607414.195 | 548951.685 |
| 256 | 607414.398 | 548960.899 |
| 257 | 607415.288 | 548974.331 |
| 258 | 607417.214 | 548986.771 |
| 259 | 607419.762 | 548999.217 |
| 260 | 607423.205 | 549011.734 |
| 261 | 607428.79 | 549028.776 |
| 262 | 607436.79 | 549047.417 |
| 263 | 607446.586 | 549066.664 |
| 264 | 607457.749 | 549084.781 |
| 265 | 607469.297 | 549100.659 |
| 266 | 607480.904 | 549114.231 |
| 267 | 607490.406 | 549123.64 |
| 268 | 607498.496 | 549130.526 |
| 269 | 607504.634 | 549134.209 |
| 270 | 607510.143 | 549136.55 |
| 271 | 607513.323 | 549137.324 |
| 272 | 607519.882 | 549137.233 |

| | | |
|-----|------------|------------|
| 273 | 607856.491 | 549109.762 |
| 274 | 607862.09 | 549110.558 |
| 275 | 607867.76 | 549113.177 |
| 276 | 607875.703 | 549107.952 |
| 277 | 607876.224 | 549120.254 |
| 278 | 607886.589 | 549131.426 |
| 279 | 607896.259 | 549130.467 |
| 280 | 607903.893 | 549158.819 |
| 281 | 607905.578 | 549167.584 |
| 282 | 607905.333 | 549173.634 |
| 283 | 607914.483 | 549173.388 |
| 284 | 607918.938 | 549166.588 |
| 285 | 607914.137 | 549158.47 |
| 286 | 607934.367 | 549137.012 |
| 287 | 607941.233 | 549141.528 |
| 288 | 607950.718 | 549133.404 |
| 289 | 607948.547 | 549124.672 |
| 290 | 607981.242 | 549100.604 |
| 291 | 607987.463 | 549106.51 |
| 292 | 607996.159 | 549101.694 |
| 293 | 608006.078 | 549099.354 |
| 294 | 608528.385 | 549069.66 |
| 295 | 608529.483 | 549089.992 |
| 296 | 608550.136 | 549088.713 |
| 297 | 608553.741 | 549070.356 |
| 298 | 608636.041 | 549065.54 |

| | | |
|------|------------|------------|
| 299 | 608645.888 | 549056.378 |
| 300 | 608692.229 | 549056.965 |
| 301 | 608693.491 | 549064.387 |
| 11 M | 607310.522 | 550850.145 |
| 12 M | 607322.006 | 550826.078 |
| 13 M | 607314.195 | 550824.197 |
| 14 M | 607310.42 | 550833.613 |
| 15 M | 607292.674 | 550860.012 |
| 16 M | 607279.485 | 550873.332 |
| 17 M | 607273.679 | 550877.913 |
| 18 M | 607267.468 | 550881.313 |
| 19 M | 607259.586 | 550882.814 |
| 20 M | 607254.074 | 550882.524 |
| 21 M | 607255.326 | 550890.88 |
| 22 M | 607280.465 | 550885.85 |
| 23 M | 207279.598 | 550883.7 |
| 24 M | 607289.23 | 550875.308 |
| 25 M | 607297.262 | 550866.88 |
| 26 M | 607318.454 | 550843.012 |
| 27 M | 607320.134 | 550853.136 |
| 28 M | 607325.737 | 550866.845 |
| 29 M | 607319.024 | 550870.734 |
| 30 M | 607330.025 | 550890.808 |
| 31 M | 607329.08 | 550891.875 |
| 32 M | 607336.96 | 550886.362 |
| 33 M | 607341.028 | 550890.573 |

| | | |
|------|------------|------------|
| 34 M | 607347.507 | 550894.118 |
| 35 M | 607351.291 | 550894.927 |
| 36 M | 607521.696 | 550924.441 |
| 37 M | 607523.106 | 550916.834 |
| 38 M | 607525.836 | 550896.96 |
| 39 M | 607545.432 | 550899.375 |
| 40 M | 607543.109 | 550919.763 |
| 41 M | 607535.416 | 550948.475 |
| 42 M | 607533.418 | 550949.522 |
| 43 M | 607534.052 | 550950.571 |
| 44 M | 607535.932 | 550949.459 |
| 45 M | 607549.487 | 550973.629 |
| 46 M | 607551.32 | 550972.443 |
| 51 M | 607249.004 | 551443.443 |
| 52 M | 607321.327 | 551634.267 |
| 53 M | 607237.083 | 551654.537 |
| 54 M | 607165.876 | 551567.895 |
| 55 M | 607059.289 | 551563.087 |
| 56 M | 607041.373 | 551591.373 |
| 57 M | 607011.968 | 551643.303 |
| 58 M | 607007.561 | 551649.986 |
| 59 M | 607002.816 | 551659.011 |
| 60 M | 607027.985 | 551669.005 |
| 61 M | 607026.721 | 551671.138 |
| 66 M | 605584.738 | 552700.888 |
| 1015 | 612742.733 | 54654.159 |

| | | |
|------|------------|------------|
| 1016 | 613118.080 | 546384.962 |
| 1017 | 607233.632 | 551402.885 |
| 1018 | 607120.840 | 551565.863 |
| 1019 | 607019.933 | 551711.668 |
| 1020 | 607405.549 | 551859.521 |
| 1021 | 605568.342 | 552698.081 |
| 1022 | 605583.176 | 552698.750 |
| 1023 | 605838.828 | 553009.818 |
| 1024 | 607552.773 | 550945.103 |

رابعاً - إحدائيات نقط الرفع بمنطقة الحاج قنديل :

| | | |
|----|------------|------------|
| 1 | 606386.998 | 545183.182 |
| 2 | 606390.760 | 545188.306 |
| 3 | 606427.423 | 545146.185 |
| 4 | 606432.292 | 55150.482 |
| 7 | 606439.880 | 545143.709 |
| 8 | 606435.341 | 545138.814 |
| 9 | 606354.089 | 545128.634 |
| 10 | 606161.800 | 545198.525 |
| 11 | 606164.374 | 545193.888 |
| 12 | 606158.340 | 545186.279 |
| 13 | 606153.605 | 545187.524 |
| 14 | 606161.805 | 545198.523 |
| 15 | 606164.368 | 545193.887 |
| 16 | 606162.962 | 545188.870 |

| | | |
|------|------------|------------|
| 17 | 606158.355 | 545186.291 |
| 18 | 606153.604 | 545187.540 |
| 19 | 606152.414 | 545182.909 |
| 20 | 606147.134 | 545179.943 |
| 21 | 606308.369 | 544900.212 |
| 22 | 606308.837 | 544900.531 |
| 23 | 607689.328 | 544147.149 |
| 24 | 607705.653 | 544161.777 |
| 25 | 607197.344 | 545051.636 |
| 26 | 606926.001 | 545934.580 |
| 27 | 606852.593 | 545925.298 |
| 30 | 606462.676 | 545112.752 |
| 31 | 606465.617 | 545108.920 |
| 32 | 606468.220 | 545104.505 |
| 33 | 606471.133 | 545101.234 |
| 34 | 606468.638 | 545098.958 |
| 35 | 606465.689 | 545102.104 |
| 36 | 606462.187 | 545106.179 |
| 37 | 606458.762 | 545109.799 |
| 38 | 606722.955 | 546851.944 |
| 39 | 606813.821 | 547002.481 |
| 40 | 606105.911 | 547474.234 |
| 41 | 606182.212 | 547394.999 |
| 1000 | 605978.505 | 544166.908 |
| 1001 | 606917.175 | 547173.706 |

| | | |
|------|------------|------------|
| 1002 | 606182.987 | 548000.875 |
| 1003 | 605965.604 | 547663.315 |
| 1004 | 612742.733 | 546544.159 |
| 1005 | 613118.080 | 546384.962 |
| 1006 | 606565.559 | 546591.187 |
| 1007 | 606681.046 | 545903.607 |
| 1008 | 607124.421 | 545959.669 |
| 1009 | 606684.646 | 545572.025 |
| 1010 | 606550.576 | 545410.392 |
| 1011 | 606412.626 | 545189.356 |
| 1012 | 607714.173 | 544146.862 |
| 1013 | 606147.709 | 547725.180 |
| 1014 | 606193.754 | 547715.755 |

مدير مشروع الخرائط الرقمية
(إمضاء)

مشرف أعمال المشروع
(إمضاء)

القائم بأعمال المعالجة
(إمضاء)

يعتمد

مدير عام المساحة بالمنيا
(إمضاء)