

قرار رئيس مجلس الوزراء

رقم ٥٣٧ لسنة ٢٠١٣

بتخصيص بعض قطع الأراضي بمحافظة جنوب سيناء بالمجان
للجهات الحكومية المختلفة لإقامة مشروعات ذات نفع عام عليها
طبقاً للكشوف والبيانات المرفقة

رئيس مجلس الوزراء

بعد الاطلاع على الدستور ؛

وعلى قانون نظام الإدارة المحلية الصادر بالقانون رقم ٤٣ لسنة ١٩٧٩ ؛
وعلى المرسوم بقانون رقم ١١٦ لسنة ٢٠١١ بحل المجالس الشعبية المحلية ؛
وعلى طلب محافظ جنوب سيناء ؛
وعلى ما عرضه وزير الدولة للتنمية المحلية ؛

قرر:

(المادة الاولى)

يتم تخصيص عدد (٨) قطع أراضى أملاك دولة إلى هيئة الأبنية التعليمية بالمجان
لمشروعات ذات نفع عام وفقاً لما يلي :

| م | المدينة | الجهة | المساحة | الغرض |
|---|-------------|------------------------|---------|-----------------------------------|
| ١ | رأس سدر | هيئة الأبنية التعليمية | ٢م١٣١٥ | مطبعة سرية |
| ٢ | رأس سدر | هيئة الأبنية التعليمية | ٢م٦٠٠٠ | توسعات المدرسة التجريبية لغات |
| ٣ | سانت كاترين | هيئة الأبنية التعليمية | ٢م١٦٥٥ | مدرسة بوادى سعال |
| ٤ | طور سيناء | هيئة الأبنية التعليمية | ٢م٤٠٠٠ | مدرسة تعليم أساسى المنطقة الحرفية |
| ٥ | طور سيناء | هيئة الأبنية التعليمية | ٢م١٤٥٠٠ | معسكر رياضى للطلبة |
| ٦ | طور سيناء | هيئة الأبنية التعليمية | ٢م٥٥٠٠ | مدرسة متخصصة للضم وضعاف السمع |
| ٧ | شرم الشيخ | هيئة الأبنية التعليمية | ٢م١٤٠٠ | مقر إدارة تعليمية |
| ٨ | دهب | هيئة الأبنية التعليمية | ٢م١٨٦٥ | مدرسة إعدادى |

بالحدود والأبعاد الواردة فى الكروكى المرفق .

(المادة الثانية)

ينشر هذا القرار فى الجريدة الرسمية ، ويعمل به من اليوم التالى لتاريخ نشره .

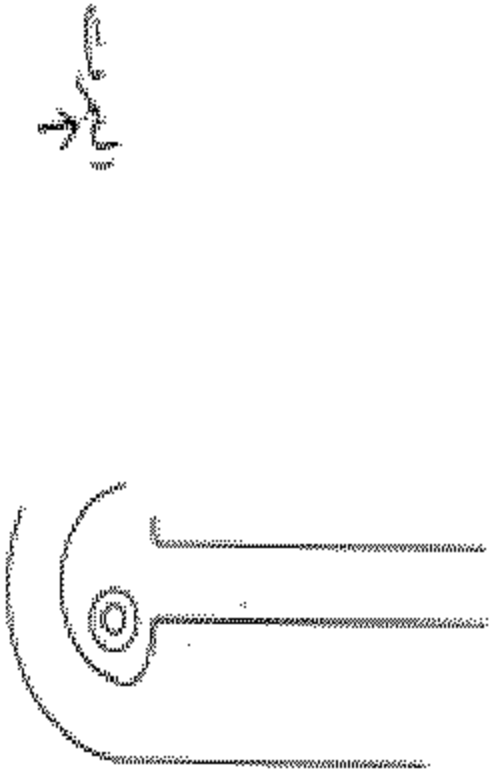
صدر برئاسة مجلس الوزراء فى ١٨ رجب سنة ١٤٣٤ هـ

(الموافق ٢٨ مايو سنة ٢٠١٣ م) .

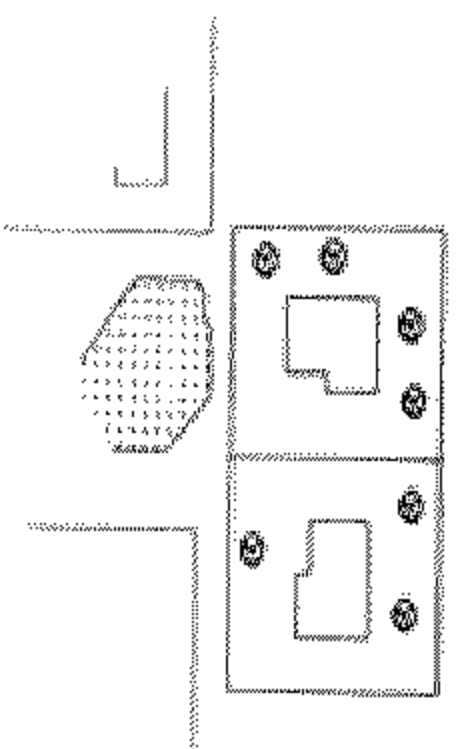
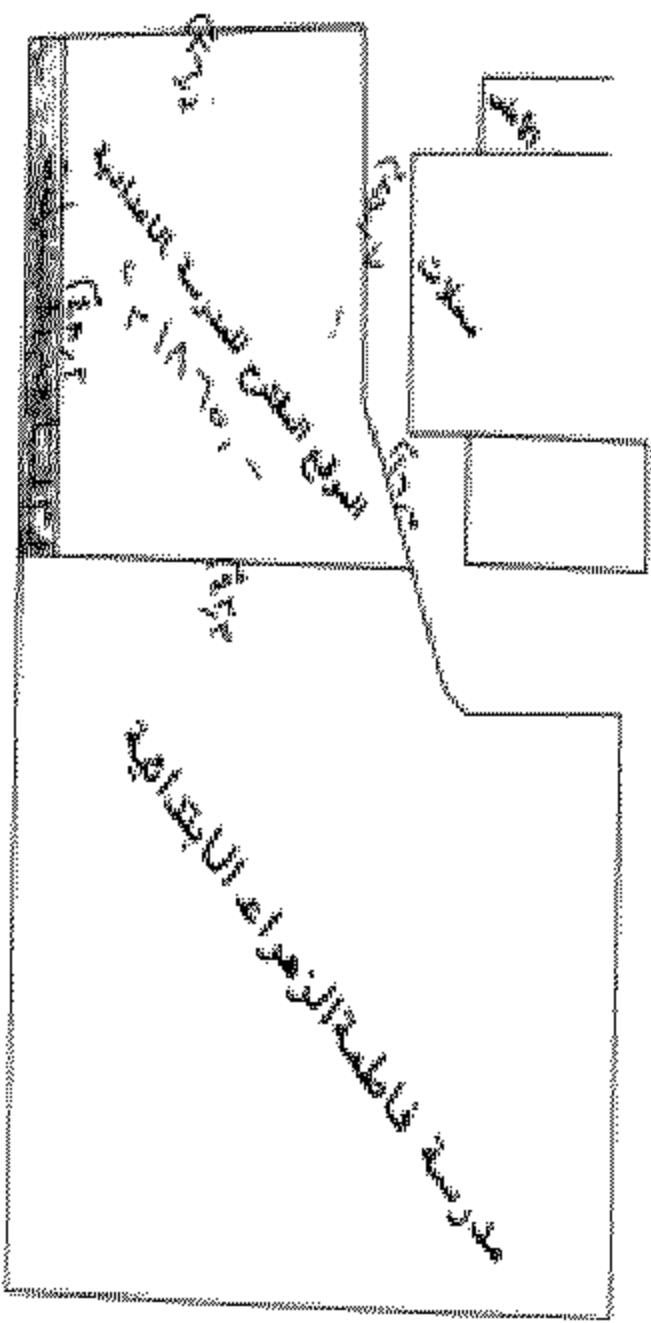
رئيس مجلس الوزراء

دكتور/ هشام قنديل

كروكي الموقع المقترح للمدرسة الإعدادية بمدينة بيشة و هيب
 بمساحة ١٨٦٥ م^٢



المراد بالعمارة المقترحة هي
 المراد بالعمارة المقترحة هي
 المراد بالعمارة المقترحة هي
 المراد بالعمارة المقترحة هي
 المراد بالعمارة المقترحة هي



PRODUCED BY AN AUTODESK EDUCATIONAL PRODUCT

محافظة جنوب سيناء
الديوان العام
الإدارة العامة للتخطيط العمراني

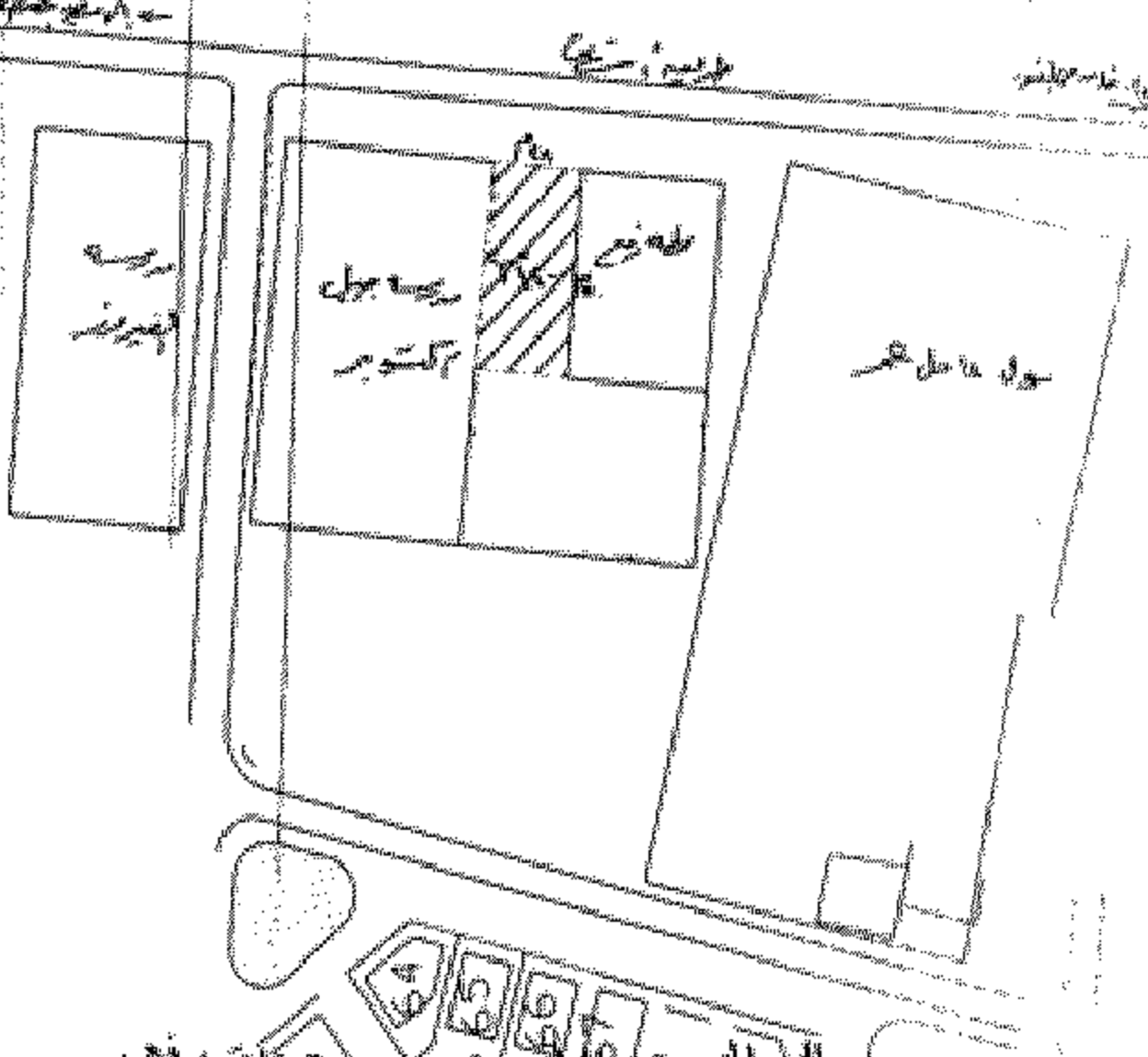
كذلك يؤتمن الجند المستقلون من وزارة الدفاع
بمقتضى رقم ٤٦٠ لسنة ١٩٧٠ في شأنهم مستعملين في ١٤٠٠/٤٠١

إيماناً من المصمم الصادر في رقم ٤٦٠ لسنة ١٩٧٠ لسنة ١٤٠٠/٤٠١
في شأنهم المستعملين في ١٤٠٠/٤٠١ إدارة تخطيط

مستأجر

PRODUCED BY AN AUTODESK EDUCATIONAL PRODUCT

PRODUCED BY AN AUTODESK EDUCATIONAL PRODUCT



- الحد الجنوبي بطول ٥٠٠ م وبعده من خط منطقة رفح
- الحد الشمالي بطول ٥٠٠ م وبعده من مدرسة جبل أكتوبر
- الحد الشرقي بطول ٤٠٨ م وبعده من الأرض المنقطة بالخطوط الحمراء
- الحد الغربي بطول ٢٢٤ م وبعده من خطوط امتداد

مهندس



محافظة جنوب سيناء

الديوان العام

الإدارة العامة للتخطيط العمراني

كبريكن يوسج التوامج المساجج الممولج المقترح تقصيصا للعيئة العامة للماجية القطنية بمساحة (١٠٠) فم
فج المنطاقة بوج المنطاقة السكنية الجديده والمنطاقة الحرفية بمدينة طور سيناء لباقامة مدرسة تعليم اساس

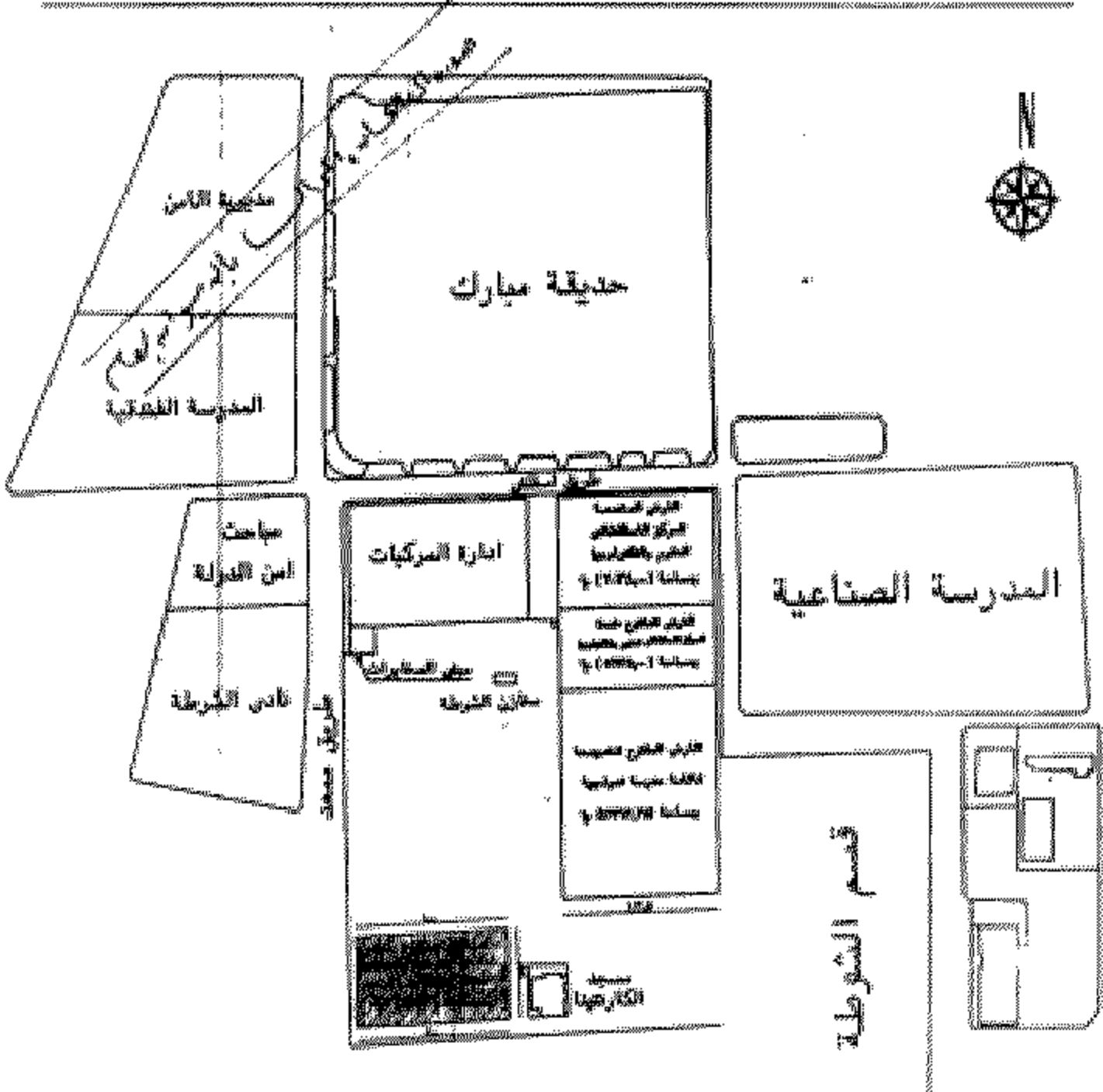


الجر العري بطول ٣٥٠ متر وعرضه ٣٠ متر
الجر الضيق بطول ٥٠ متر وعرضه ١٠ متر
الجر الضيق بطول ٢٠٠ متر وعرضه ١٠ متر
الجر الضيق بطول ٢٥٠ متر وعرضه ١٠ متر



محافظة جنوب سيناء
الديوان العام
الإدارة العامة للتخطيط العمراني

كروكي يوضح الرفع الساسي للمواقع المقترح تخصيصه كجديل إدارية التربية والتعليم
لإقامة مدرسة متخصصة للفصم وضمان السمع بمدينة طور سيناء بمساحة (٥٥,٠٠٠) م^٢

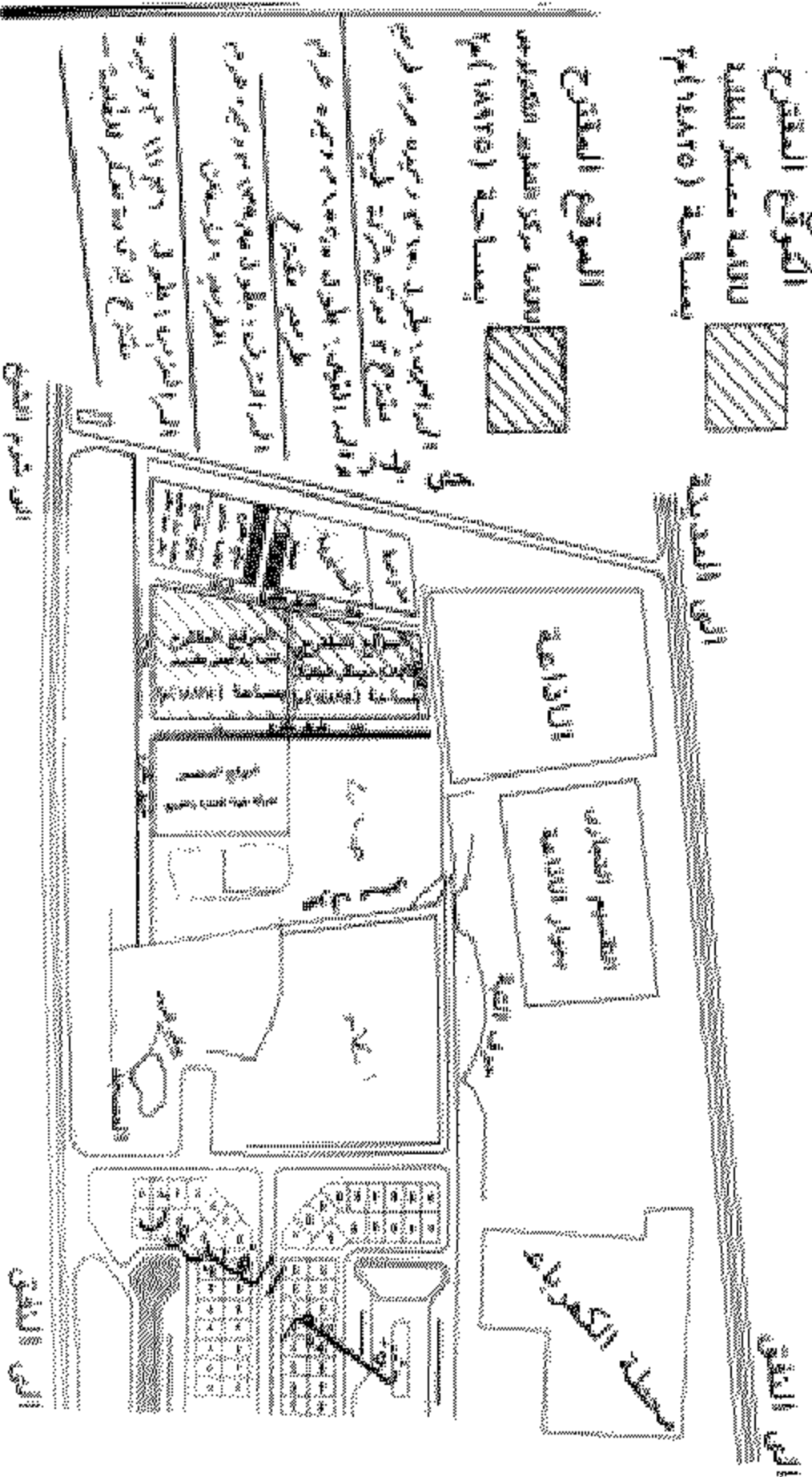


الحد البحري بطول (١٠٠٠٠) م ويحده ارض لضاء ملك الدولة.
الحد القبلي بطول (١٠٠٠٠) م ويحده ارض لضاء ملك الدولة.
الحد الشرقي بطول (٥٥,٠٠٠) م ويحده فاصل ملك الدولة ثم مسجد
الحد الغربي بطول (٥٥,٠٠٠) م ويحده حرم طريق مقترح



محافظة جنوب سيناء
الديوان العام
الإدارة العامة للتخطيط والتنمية العمرانية

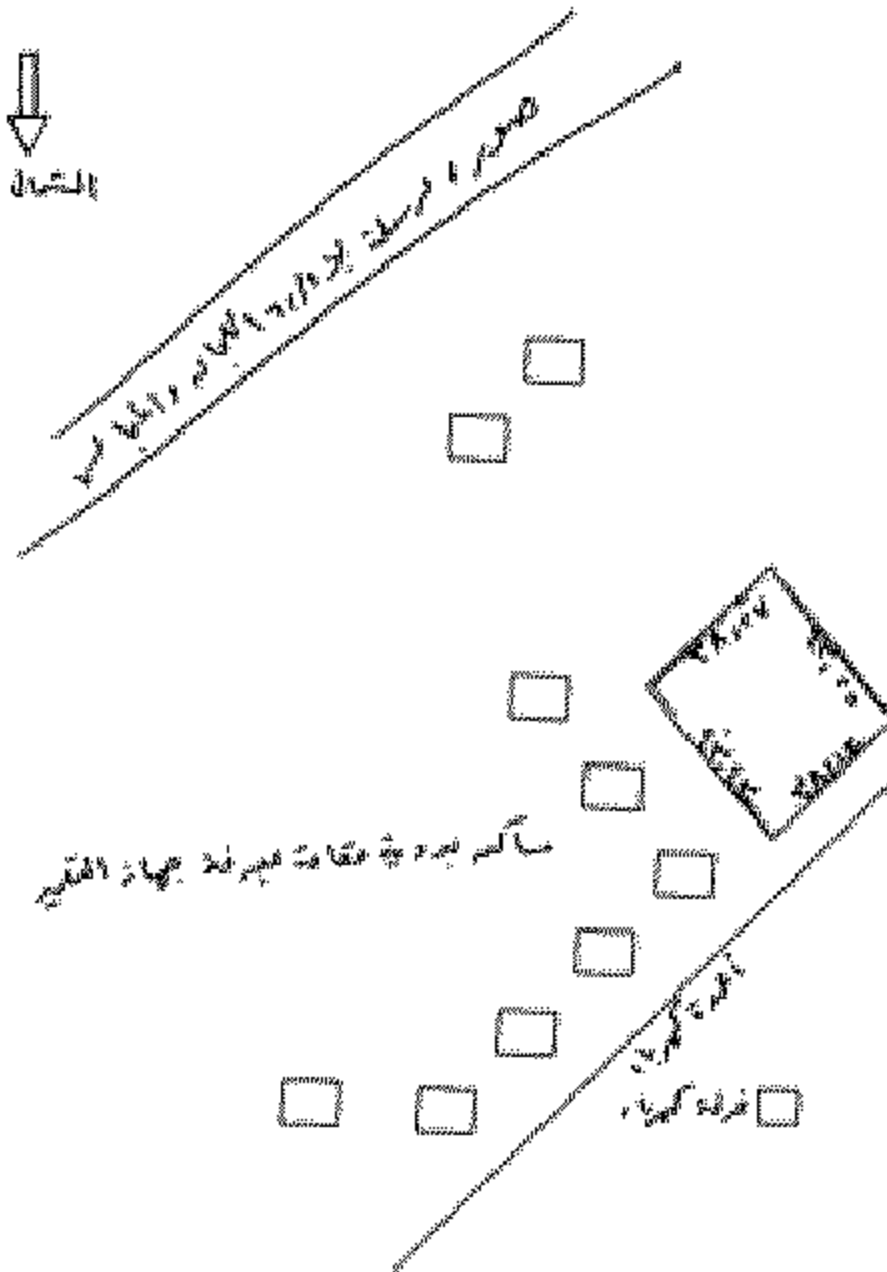
كروكي يوضح الموقع المساحي للموقع المقترح وتصميمه لتربية الحيوانات وادخالها
بجوار مديرية التربية والتعليم الجديدة بمدينة طور سيناء



ملاحظات:
- المساحة الكلية للموقع المقترح هي ١٨٨٢٥ م^٢.
- المساحة المخصصة للمبنى هي ١٨٨٢٥ م^٢.
- المساحة المخصصة للزراعة هي ١٨٨٢٥ م^٢.
- المساحة المخصصة للتجارة هي ١٨٨٢٥ م^٢.
- المساحة المخصصة للسكن هي ١٨٨٢٥ م^٢.

محافظة جنوب سيناء
الديوان العام
إدارة التخطيط العمراني

الرفع الجوهري للمدينة القديمة بقطاعي المرقى - بحرية رادى سفان
عدد نية سائمت كالتالي - مساحة ١٣٦٥٥ م^٢



والى
تحت كالتالي

الى شوارع

- المركز التجاري: ١٠٠٠ م^٢
- المركز الثقافي: ١٠٠٠ م^٢
- المركز التعليمي: ١٠٠٠ م^٢
- المركز الرياضي: ١٠٠٠ م^٢

مديرية التخطيط
مهندس التخطيط

