

قرار رئيس مجلس الوزراء

رقم ٥٣٨ لسنة ٢٠١٣

بتخصيص بعض قطع الأراضي بمحافظة جنوب سيناء بالمجان
للجهات الحكومية المختلفة لإقامة مشروعات ذات نفع عام عليها
طبقاً للكشوف والبيانات المرفقة

رئيس مجلس الوزراء

بعد الاطلاع على الدستور ؛

وعلى قانون نظام الإدارة المحلية الصادر بالقانون رقم ٤٣ لسنة ١٩٧٩ ؛
وعلى المرسوم بقانون رقم ١١٦ لسنة ٢٠١١ بحل المجالس الشعبية المحلية ؛
وعلى طلب محافظ جنوب سيناء ؛

وعلى ما عرضه وزير الدولة للتنمية المحلية ؛

قرر:

(المادة الاولى)

يتم تخصيص عدد (٣) قطع أراضي ملك الدولة بطور سيناء وشرم الشيخ لمديرية
الشباب والرياضة بجنوب سيناء بالمجان لإقامة نشاط ذي نفع عام ، وذلك حسب المساحات
الموضحة بالجدول التالي :

م	المدينة	الجهة	المساحة	الغرض
١	طور سيناء	مديرية الشباب والرياضة	٢م١١٦٢٩٥	ملاعب نادي الهجن
٢	طور سيناء	مديرية الشباب والرياضة	٢م٢١٨١٣	ملاعب ومنتشآت رياضية بالأستاذ
٣	طور سيناء	مديرية الشباب والرياضة	٢م٨٤٥٠٠٠	مضمار سباق الهجن

بالمحدود والأبعاد الواردة في الكروكي المرفق .

(المادة الثانية)

ينشر هذا القرار في الجريدة الرسمية ، ويعمل به من اليوم التالي لتاريخ نشره .

صدر برئاسة مجلس الوزراء في ١٨ رجب سنة ١٤٣٤ هـ

(الموافق ٢٨ مايو سنة ٢٠١٣ م) .

رئيس مجلس الوزراء

دكتور/ هشام قنديل



محافظة جنوب سيناء
السيديان العام

الادارة العامة للتخطيط العمراني

كروكي للموقع المقترح وتخصيصه لمديرية الشباب والرياضة بمساحة (٢١٨٨١٣,٠٠) م^٢

بجوار استاد الرياضي بمدينة طور سيناء كترسعات للاستاد ولانشاء ملاعب ومنشآت ومرافق للاستاد

الحد الجنوبي بطول (٢١٨١٣,٠٠) م ويحده ارض فضاء ملك الدولة

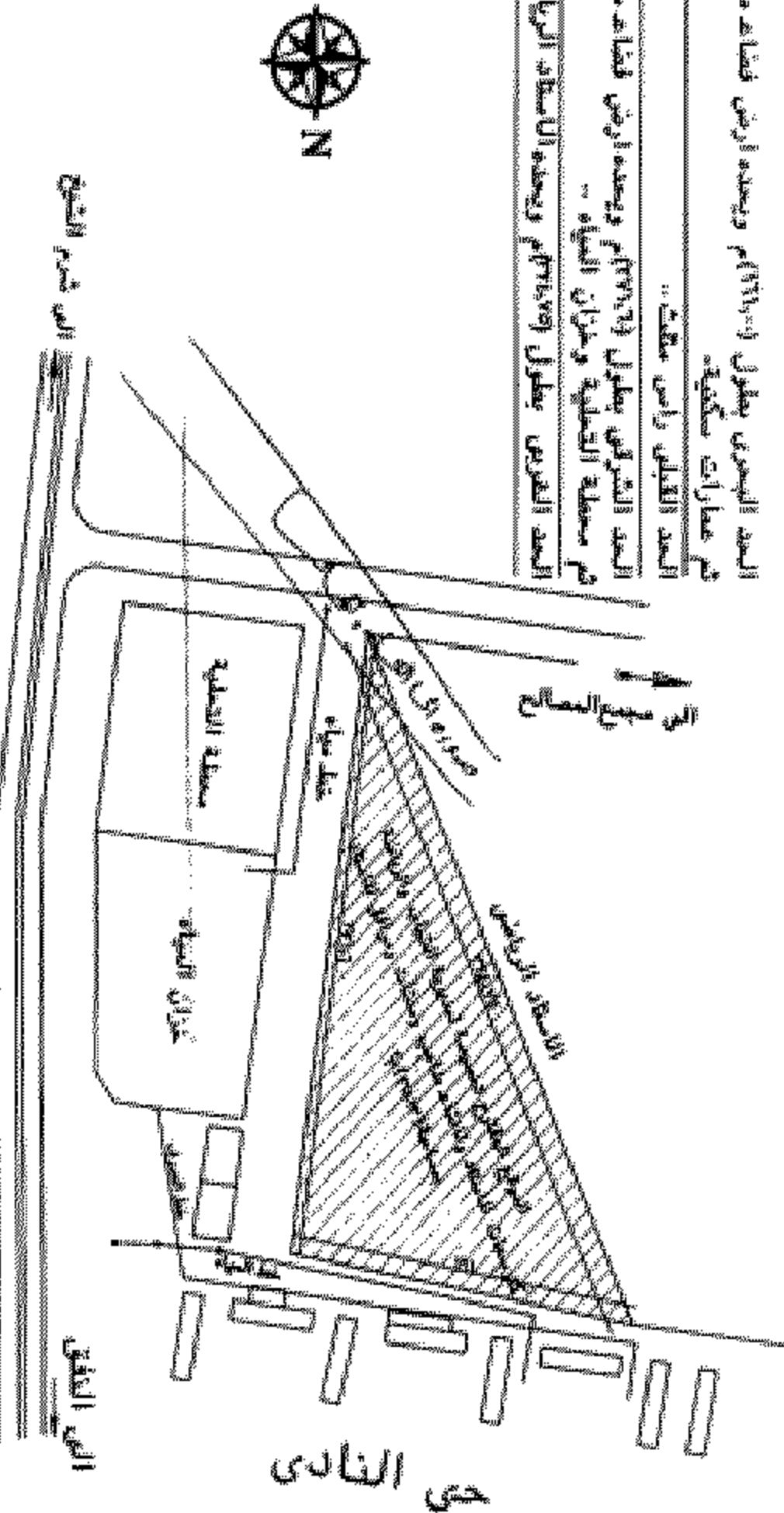
ثم عمارات سكنية.

الحد القبلي رأس سقنت ..

الحد الشرقي بطول (٢١٨١٣,٠٠) م ويحده ارض فضاء ملك الدولة

ثم محطة التحلية وحزان المياه ..

الحد الغربي بطول (٢١٨١٣,٠٠) م ويحده الاستاد الرياضي

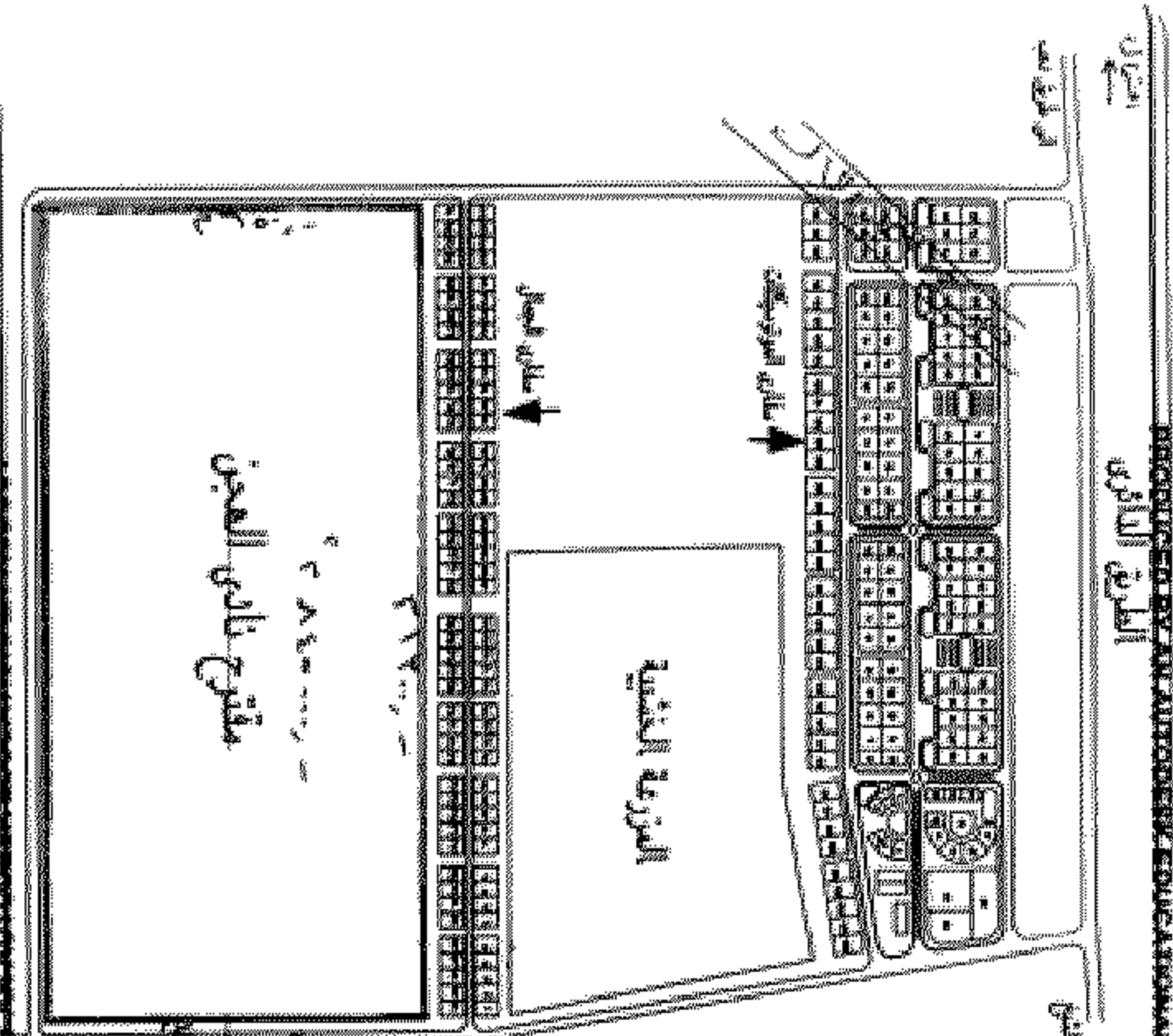


حتى النادي

الى شبر الشيخ

الى الطريق

PRODUCED BY AN AUTODESK EDUCATIONAL FRANCHISE



مبنى الأبحاث بطول ١٠٠ م و عرض ٢٠ م و ارتفاع ٤ طوابق مخطط له
 - المراد الأبحاث بطول ١٠٠ م و عرض ٢٠ م و ارتفاع ٤ طوابق مخطط له
 - المراد الأبحاث بطول ١٠٠ م و عرض ٢٠ م و ارتفاع ٤ طوابق مخطط له
 - المراد الأبحاث بطول ١٠٠ م و عرض ٢٠ م و ارتفاع ٤ طوابق مخطط له

	مبنى الأبحاث بطول ١٠٠ م و عرض ٢٠ م و ارتفاع ٤ طوابق مخطط له
	طابق الأرض
	طابق التجهيزات
	المنطقة الخضراء
	الطريق الرئيسي
	طريق الخدمة
	شمال / جنوب
	مقر المجلس العلمي
	مبنى الأبحاث



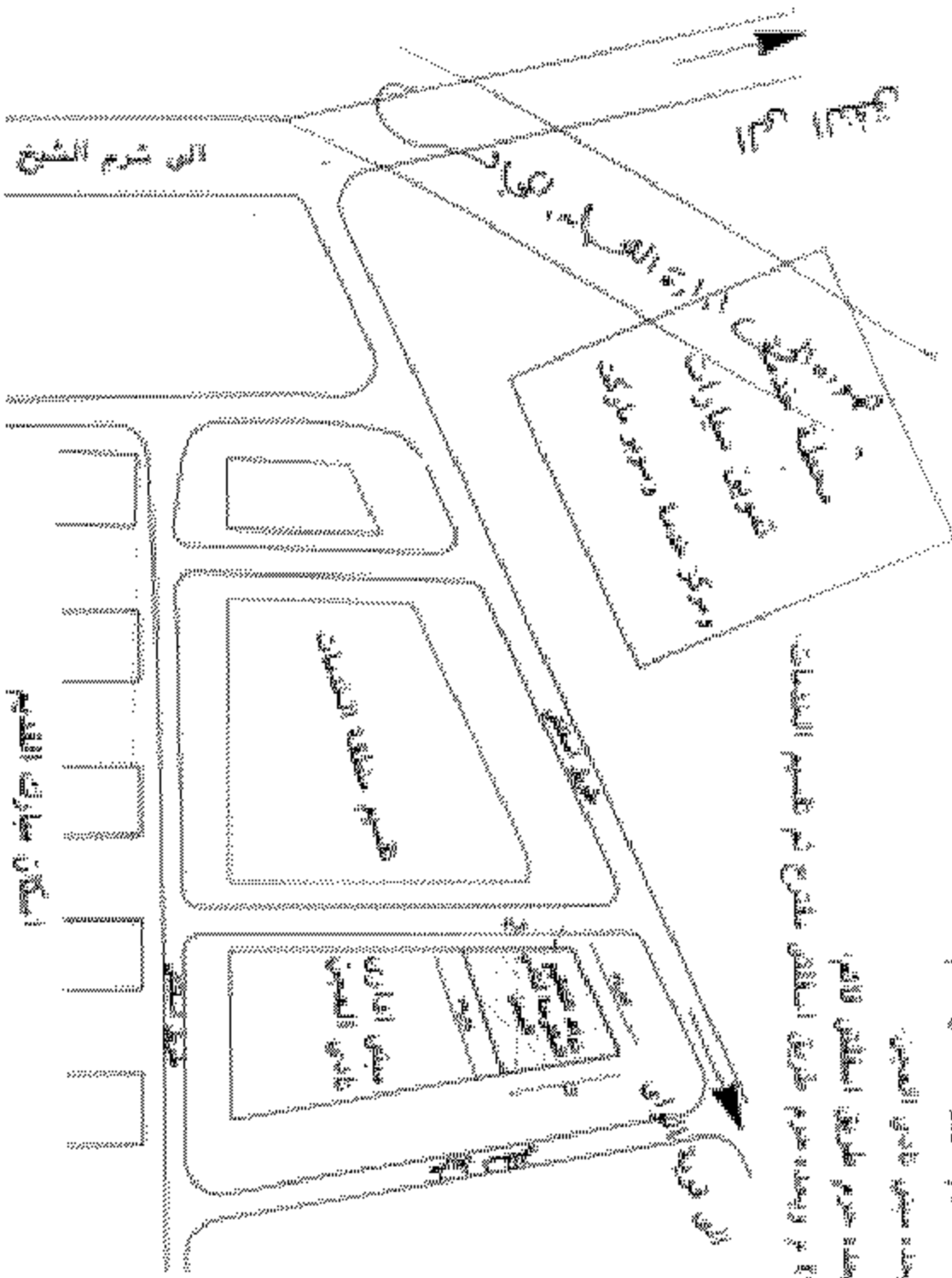
كردون يوضح التوزيع المساحي للمشروع المقترح تخصيصاً لحدائق الشباب والرياضة كرواية تنظيم نادى البحر بعد حقل الوادى بعد بنية حطو سبيلاً بمساحة (١٢٢٢,٩٥) م^٢ مستطيلة كما تبين للناس

الحد البحر بطول (٣٤,٥٥) م وعمده حرم طريق اسطلي الامم

الحد الغرب بطول (٣٥,٦٥) م وعمده سبيل نادى البحر

الحد الشرق بطول (٣٥,٦٥) م وعمده حرم طريق اسطلي الامم

الحد الشرق بطول (٣٥,٦٥) م وعمده حرم طريق اسطلي الامم ثم تنظيم الحدائق



الحد شرق الشيوخ

اسكان سيارات القديم