

## قرار رئيس مجلس الوزراء

رقم ٥٤٠ لسنة ٢٠١٣

بتخصيص بعض قطع الأراضى بمحافظة جنوب سيناء بالمجان  
للجهات الحكومية المختلفة لإقامة مشروعات ذات نفع عام عليها  
طبقاً للكشوف والبيانات المرفقة

### رئيس مجلس الوزراء

بعد الاطلاع على الدستور ؛  
وعلى قانون نظام الإدارة المحلية الصادر بالقانون رقم ٤٣ لسنة ١٩٧٩ ؛  
وعلى المرسوم بقانون رقم ١١٦ لسنة ٢٠١١ بحل المجالس الشعبية المحلية ؛  
وعلى طلب محافظ جنوب سيناء ؛  
وعلى ما عرضه وزير الدولة للتنمية المحلية ؛

**قرر :**

( المادة الأولى )

يتم تخصيص عدد ٥ قطع أراضى فضاء ملك الدولة بمدن مختلفة لمنطقة جنوب سيناء  
الأزهرية بالمجان لإقامة مشروعات تابعة للمنطقة ، حسب المساحات والغرض المحدد  
فى الجدول التالى :

م	المدينة	الجهة	المساحة	الغرض
١	أبورديس	منطقة جنوب سيناء الأزهرية	٢م٨٧٥	توسعات المعهد الدينى بوادى سهب
٢	سانت كاترين	منطقة جنوب سيناء الأزهرية	٢م١٣٢٠	توسعات المعهد بقربة الطرفة
٣	طور سيناء	منطقة جنوب سيناء الأزهرية	٢م٢٦٨٢,٨٠	مبنى مخزن للمنطقة الأزهرية
٤	طور سيناء	منطقة جنوب سيناء الأزهرية	٢م٩٧٢٧	معهد دينى ابتدائى إعدادى ثانوى
٥	دهب	منطقة جنوب سيناء الأزهرية	٢م٥٩٨٧	مجمع أزهرى ابتدائى إعدادى ثانوى

بالحدود والأبعاد الواردة فى الكروكى المرفق .

( المادة الثانية )

يُنشر هذا القرار فى الجريدة الرسمية ، ويعمل به من اليوم التالى لتاريخ نشره .  
صدر برئاسة مجلس الوزراء فى ١٨ رجب سنة ١٤٣٤ هـ  
( الموافق ٢٨ مايو سنة ٢٠١٣ م ) .

رئيس مجلس الوزراء  
دكتور / هشام قنديل

PRODUCED BY AN AUTODESK EDUCATIONAL PRODUCT



PRODUCED BY AN AUTODESK EDUCATIONAL PRODUCT



محافظة جنوب سيناء  
الديوان العام  
الادارة العامة للتخطيط العمراني

كروكي يوضح الموقع المقترح تخصيص المنطقة جنوب سيناء الزهرية  
بمبنى مدرسية بطول ١٠٠م وبعمق ١٠٠م وبمساحة (١٠٠٠٠)م<sup>٢</sup>

حد البحر بطول ١٠٠م وبعمقه مدرسة بدر الابتدائية.

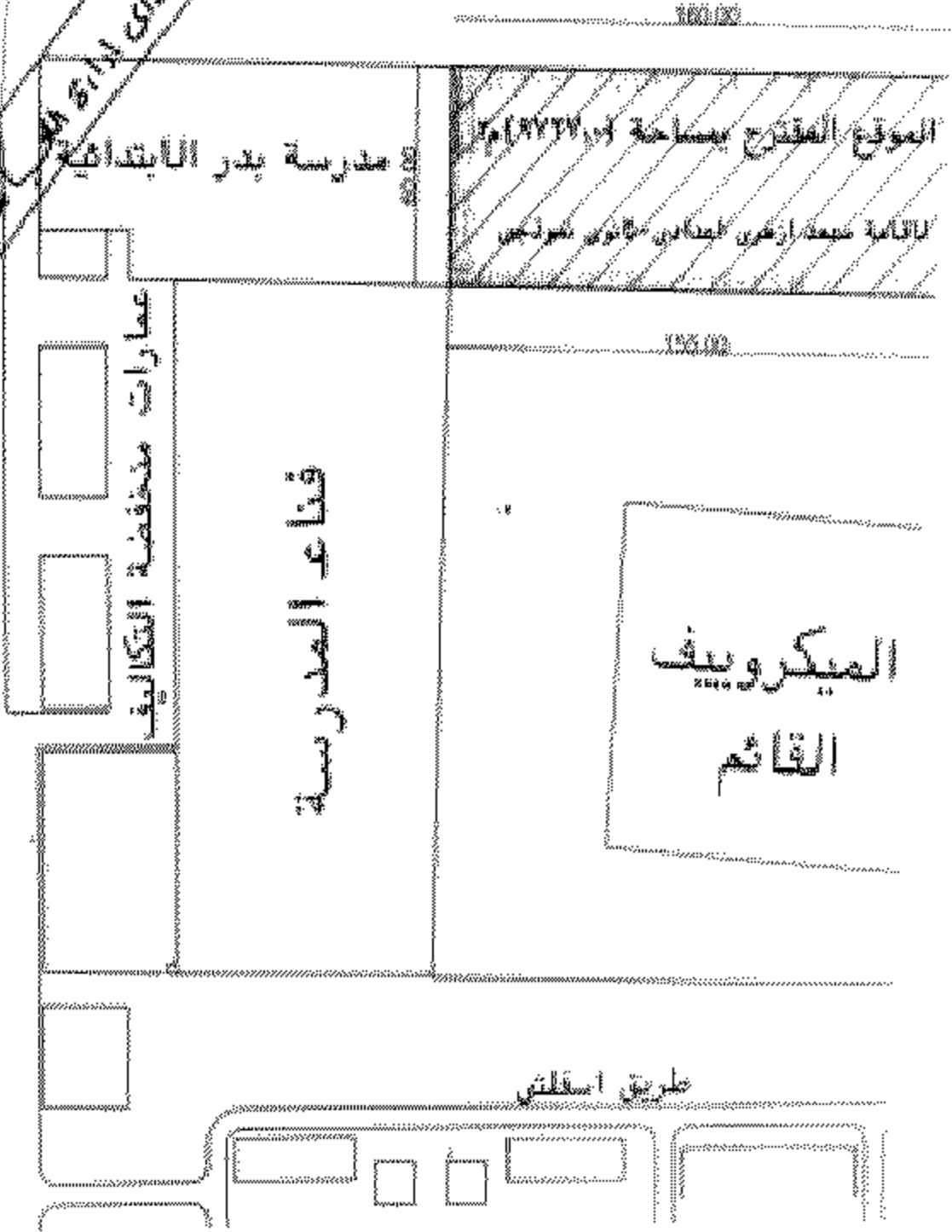
حد الشمال بطول ١٠٠م وبعمقه ارض فضاء ملك الدولة.

حد الشرق بطول ١٠٠م وبعمقه حرم الطريق الدولي.

حد الغرب بطول ١٠٠م وبعمقه ارض فضاء ملك الدولة ثم بحج الميكرويف



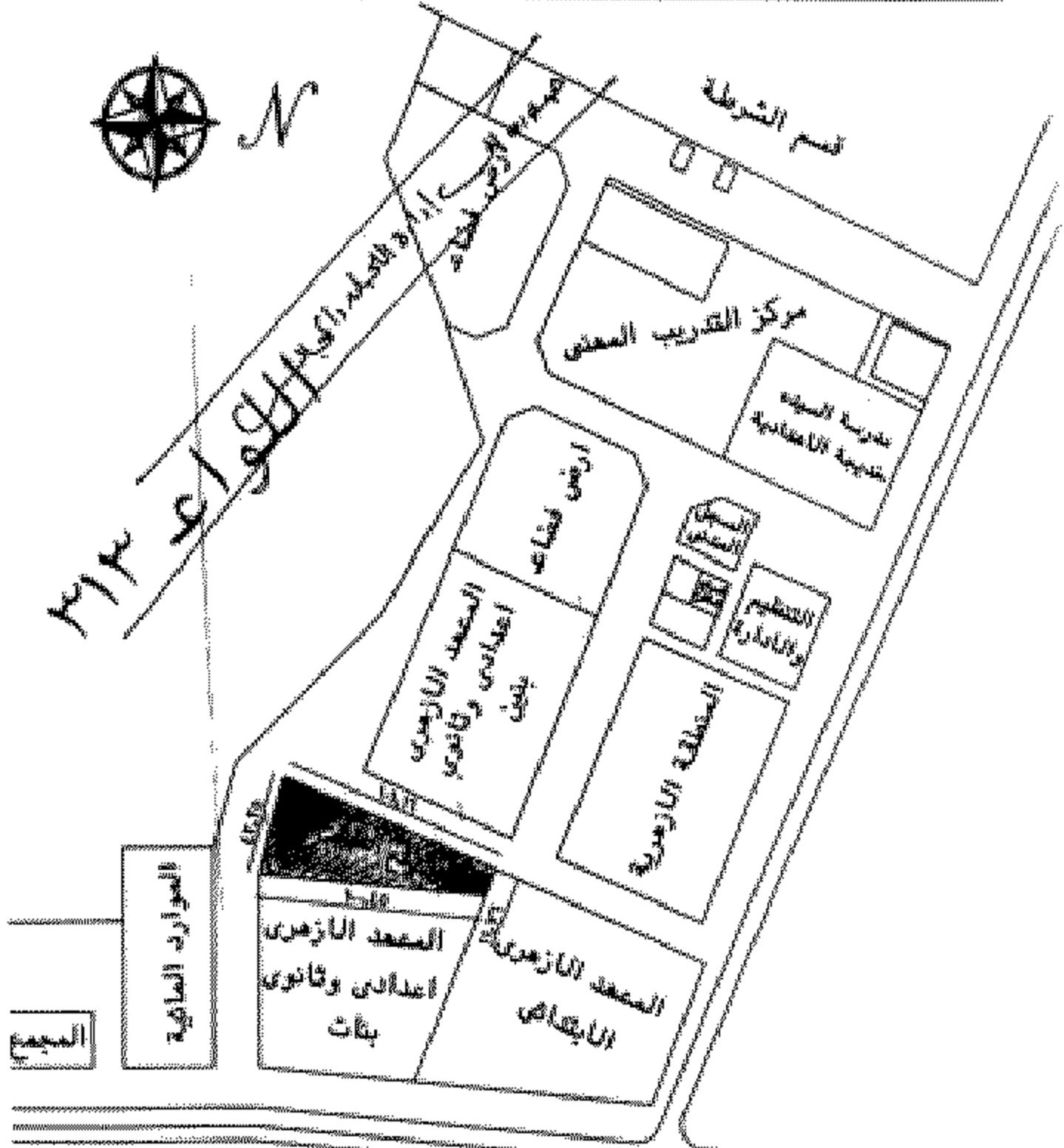
طريق الميكرويف  
طريق السجايديج  
طريق اسفلتي





محافظة جنوب سيناء  
التيهوان العام  
الادارة العامة للتخطيط العمراني

كروكن يوضع الرفع المساحي للمواقع الملتزم تخصيصا لمنطقة جنوب سيناء الازهرية  
بمنطقة حي السلام بمدينة طور سيناء لاستخدامه كقضاء بمساحة ( ٢٨٢,٨٠ ) م٢



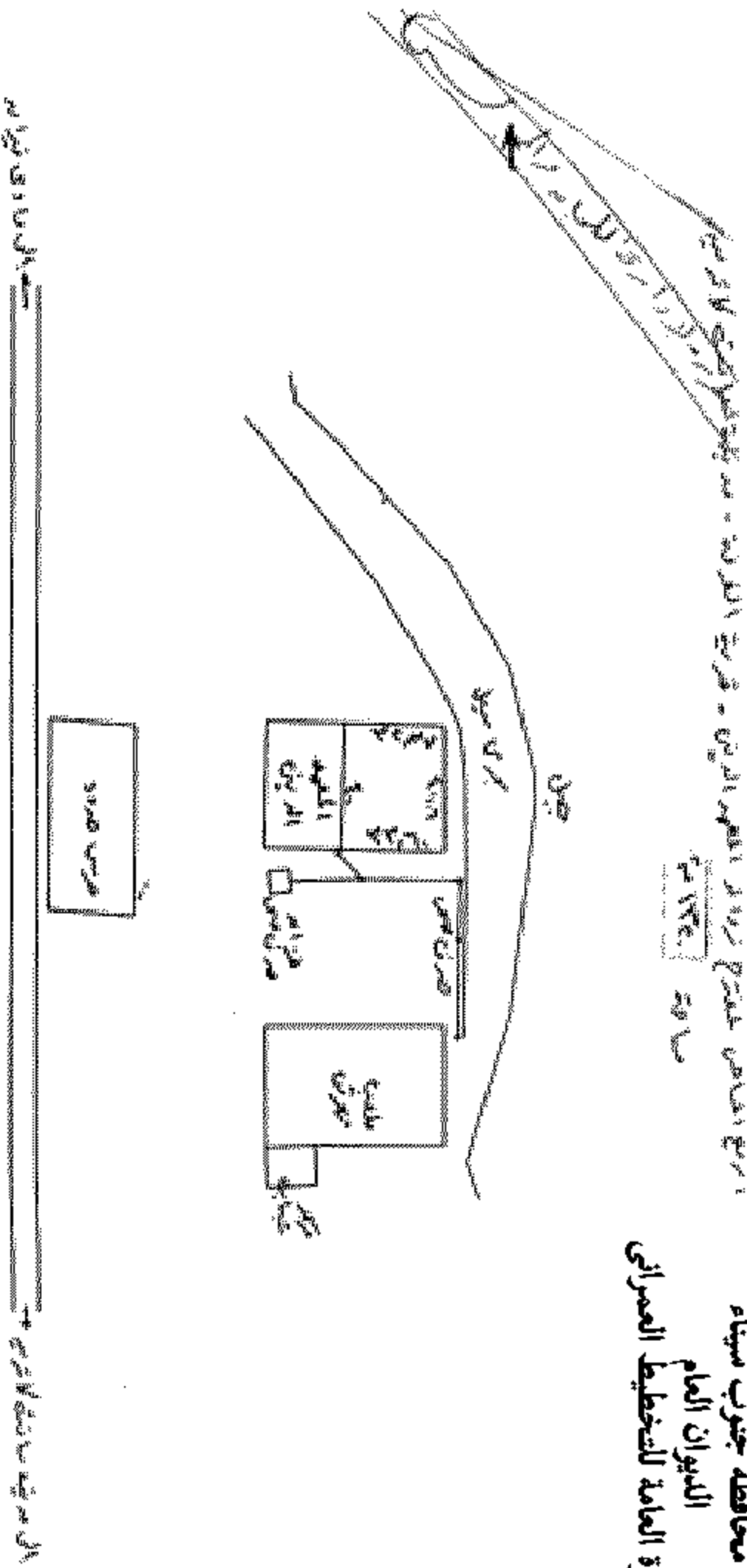
رأى المهندس

الى مبنى العرو

تم العمل على إعداد هذا المخطط العمراني في ضوء توجيهات السيد وزير التخطيط العمراني  
في شأن التخطيط العمراني في ظل خطة التنمية الخمسية الأولى  
في ضوء توجيهات السيد وزير التخطيط العمراني في شأن التخطيط العمراني  
في ضوء توجيهات السيد وزير التخطيط العمراني في شأن التخطيط العمراني  
في ضوء توجيهات السيد وزير التخطيط العمراني في شأن التخطيط العمراني

محافظة جنوب سيناء  
الديوان العام  
الإدارة العامة للتخطيط العمراني

تاريخ الإنشاء: ١٤٣٤ هـ  
مساحة: ١٤٣٤ م<sup>٢</sup>

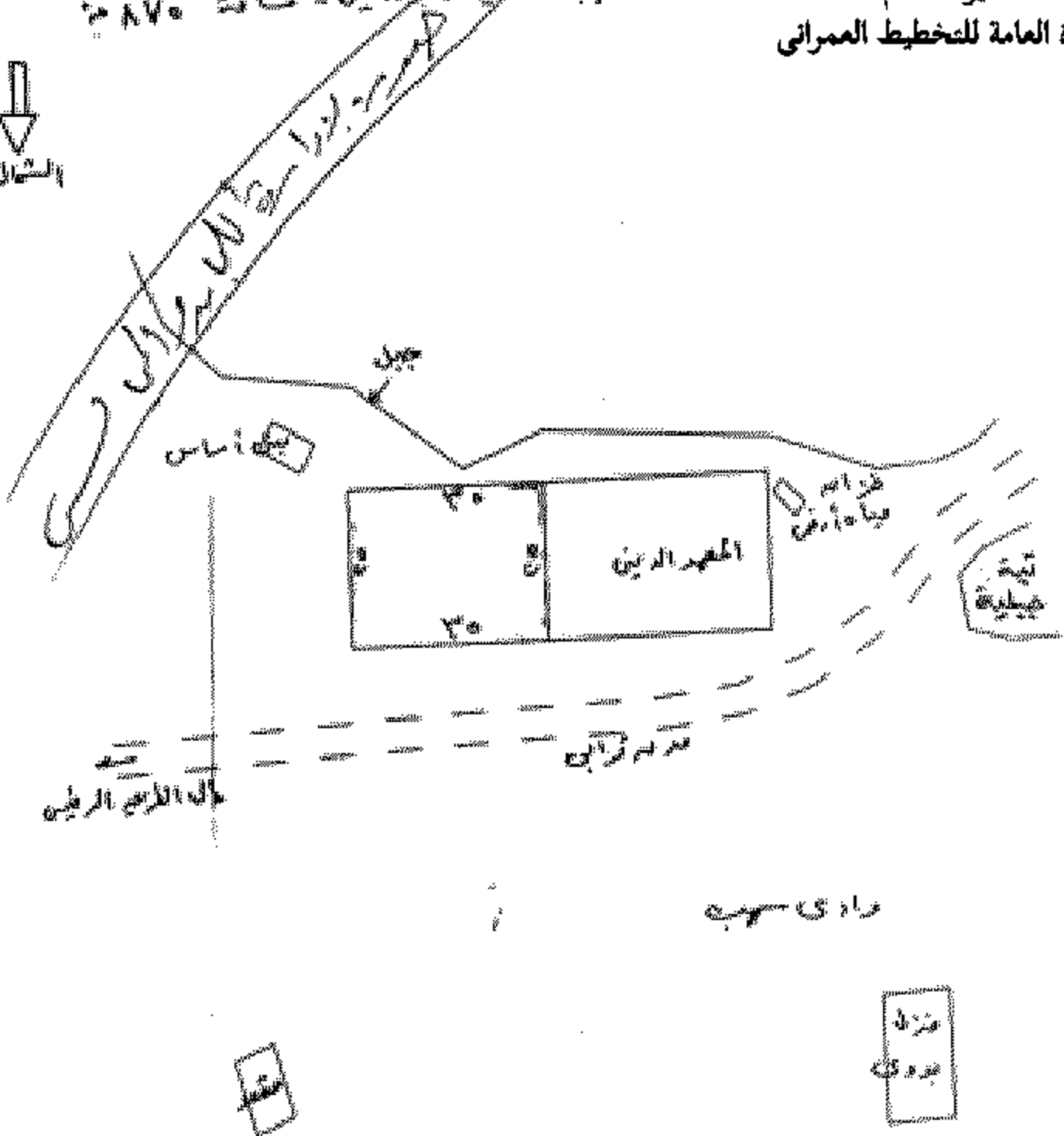
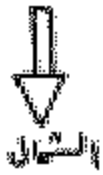


- مدخل المسجد: ١٤.٣٤ م عرضاً و ١٤.٣٤ م طولاً
- صحن المسجد: ١٤.٣٤ م عرضاً و ١٤.٣٤ م طولاً
- مئذنة المسجد: ١٤.٣٤ م عرضاً و ١٤.٣٤ م طولاً
- مدخل المسجد: ١٤.٣٤ م عرضاً و ١٤.٣٤ م طولاً
- صحن المسجد: ١٤.٣٤ م عرضاً و ١٤.٣٤ م طولاً
- مئذنة المسجد: ١٤.٣٤ م عرضاً و ١٤.٣٤ م طولاً

قسم المساحة  
محمد بكر عمارة

محافظة جنوب سيناء  
الديوان العام  
الإدارة العامة للتخطيط العمراني

الموقع المخطط هو المخطط الخطة رقم ١٤٠١/١٠٠٠/١٠٠٠  
وادي سوس - مدينتها الجديدة - محافظة جنوب سيناء



- \* المبنى الإداري : ١٤٠١/١٠٠٠/١٠٠٠ م ٢٠٠٠ م ٢٠٠٠ م - م ٢٠٠٠ م ٢٠٠٠ م -
- والر القبلية : ١٤٠١/١٠٠٠/١٠٠٠ م ٢٠٠٠ م ٢٠٠٠ م - م ٢٠٠٠ م ٢٠٠٠ م -
- والر الشرقي : ١٤٠١/١٠٠٠/١٠٠٠ م ٢٠٠٠ م ٢٠٠٠ م - م ٢٠٠٠ م ٢٠٠٠ م -
- والر الغربي : ١٤٠١/١٠٠٠/١٠٠٠ م ٢٠٠٠ م ٢٠٠٠ م - م ٢٠٠٠ م ٢٠٠٠ م -

قسم المساحة  
محمد بكر عمارة