

## قرار رئيس مجلس الوزراء

رقم ٥٤٩ لسنة ٢٠١٣

بتخصيص بعض قطع الأراضي بمحافظة جنوب سيناء بالمجان  
للجهات الحكومية المختلفة لإقامة مشروعات ذات نفع عام عليها  
طبقاً للكشوف والبيانات المرفقة

### رئيس مجلس الوزراء

بعد الاطلاع على الدستور ؛

وعلى قانون نظام الإدارة المحلية الصادر بالقانون رقم ٤٣ لسنة ١٩٧٩ ؛  
وعلى المرسوم بقانون رقم ١١٦ لسنة ٢٠١١ بحل المجالس الشعبية المحلية ؛  
وعلى طلب محافظ جنوب سيناء ؛  
وعلى ما عرضه وزير الدولة للتنمية المحلية ؛

**قرر :**

( المادة الاولى )

يتم تخصيص عدد ٤ قطع أراضى فى سانت كاترين كل الدولة لمجلس مدينة سانت كاترين بالمجان لإقامة نشاطات ذات نفع عام ، ومساحاتها موضحة بالمجدول التالى :

م	المدينة	الجهة	المساحة	الغرض
١	سانت كاترين	مجلس مدينة سانت كاترين	٢٧٠٠ م	مقر إدارى للوحدة المحلية لقرية الطرفة
٢	سانت كاترين	مجلس مدينة سانت كاترين	٢٣٠٠ م	دار مناسبات تجمع السلام
٣	سانت كاترين	مجلس مدينة سانت كاترين	٢٣٠٠ م	مركز تدريب حرفى وجمع أعشاب طبية
٤	سانت كاترين	مجلس مدينة سانت كاترين	٢٦٠٠ م	مقر إدارى للوحدة القروية بوادى سعار

وذلك حسب الأبعاد والحدود الموضحة بالكروكى المرفق .

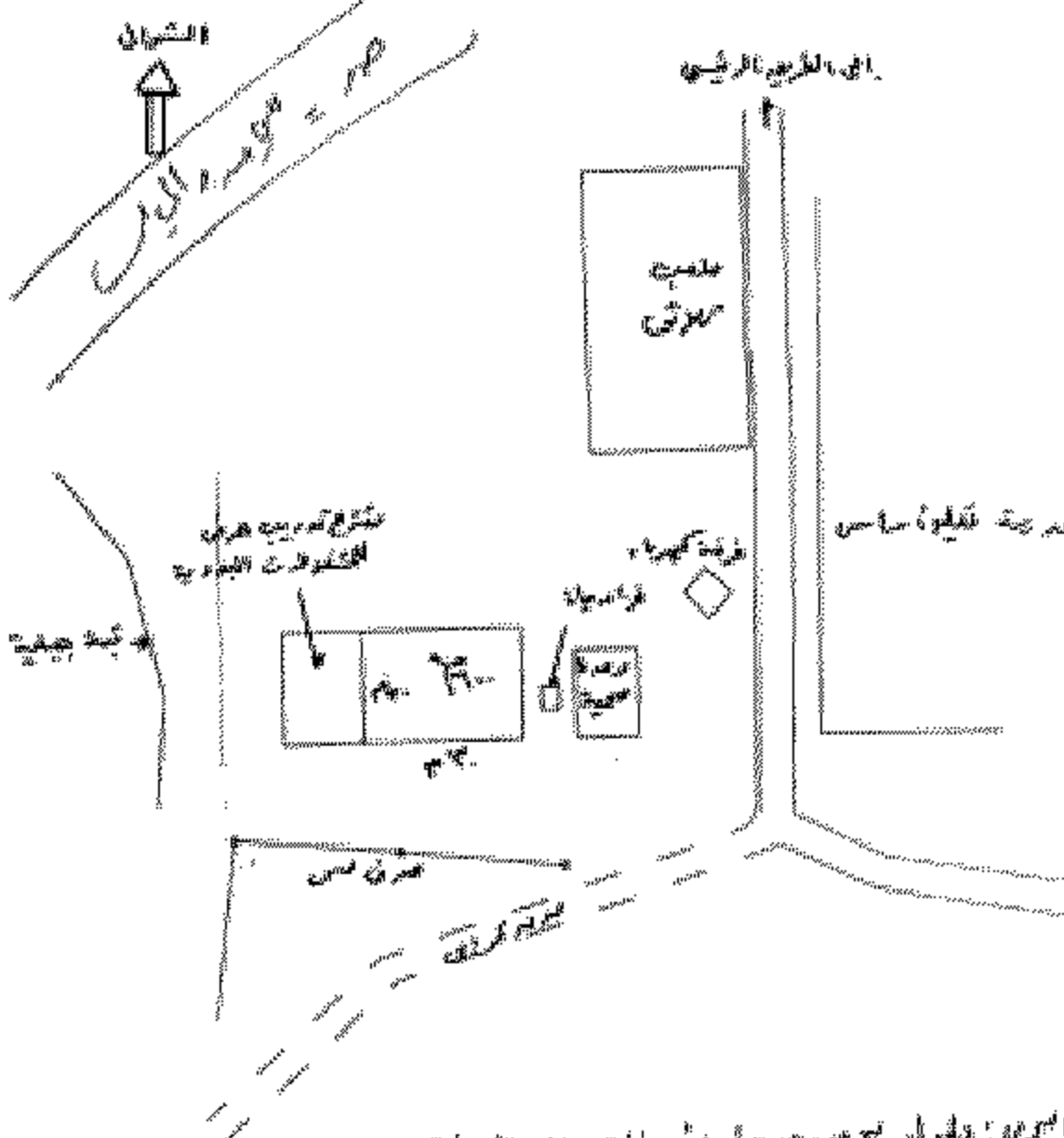
( المادة الثانية )

يُنشر هذا القرار فى الجريدة الرسمية ، ويعمل به من اليوم التالى لتاريخ نشره .  
صدر برئاسة مجلس الوزراء فى ١٨ رجب سنة ١٤٣٤ هـ  
( الموافق ٢٨ مايو سنة ٢٠١٣ م ) .

رئيس مجلس الوزراء  
دكتور / هشام قنديل

محافظة جنوب سيناء  
الديوان العام  
إدارة التخطيط العمراني

الترجع المساحي للموقع المقترح عند الامانة ودراسة تقاعدية  
تاريخية تاريخية ٢٠١٠ - ٢٠١١



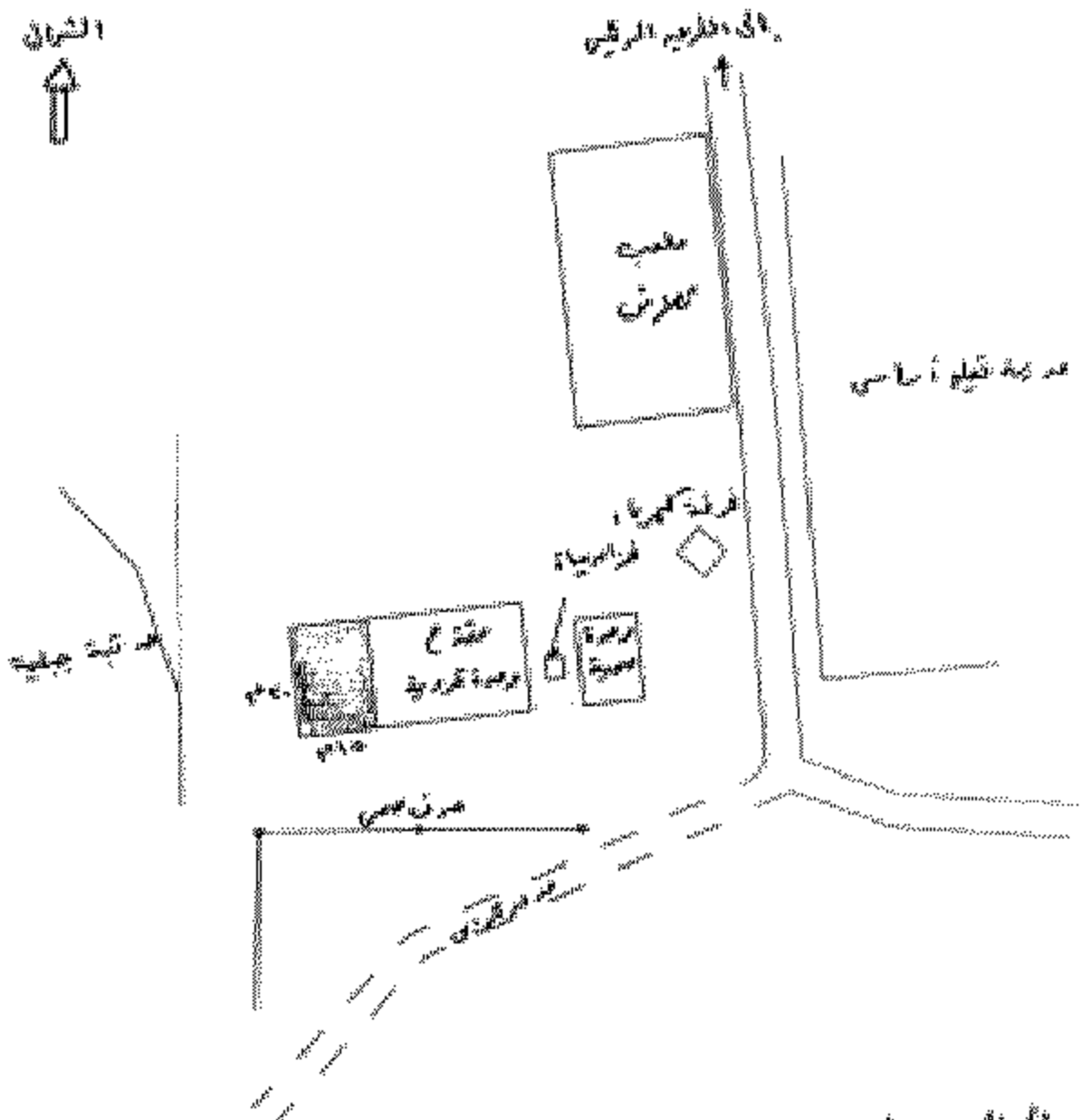
- ١- المبنى الإداري : يقدر بحجم ١٠٠٠ متر مربع، منطقة مملوكة للدولة -
- ٢- المبنى التعليمي : يقدر بحجم ٢٠٠٠ متر مربع، منطقة مملوكة للدولة، تم منحها تحت إشراف الدولة -
- ٣- المبنى السكني : يقدر بحجم ٢٠٠٠ متر مربع، منطقة مملوكة للدولة، تم منحها تحت إشراف الدولة -
- ٤- المبنى التجاري : يقدر بحجم ١٠٠٠ متر مربع، منطقة مملوكة للدولة، تم منحها تحت إشراف الدولة -



تتميز المنطقة  
بمناخ معتدل

محافظة جنوب سيناء  
الديوان العام  
إدارة التخطيط العمراني

المشروع المقترح للموقع المنتزه مع الحد من استغلاله في ظل التغيرات الحاصلة  
لشبكة مزارع سيناء - مدينة سانت ماري للتعويض من مساحة التوسع العمراني



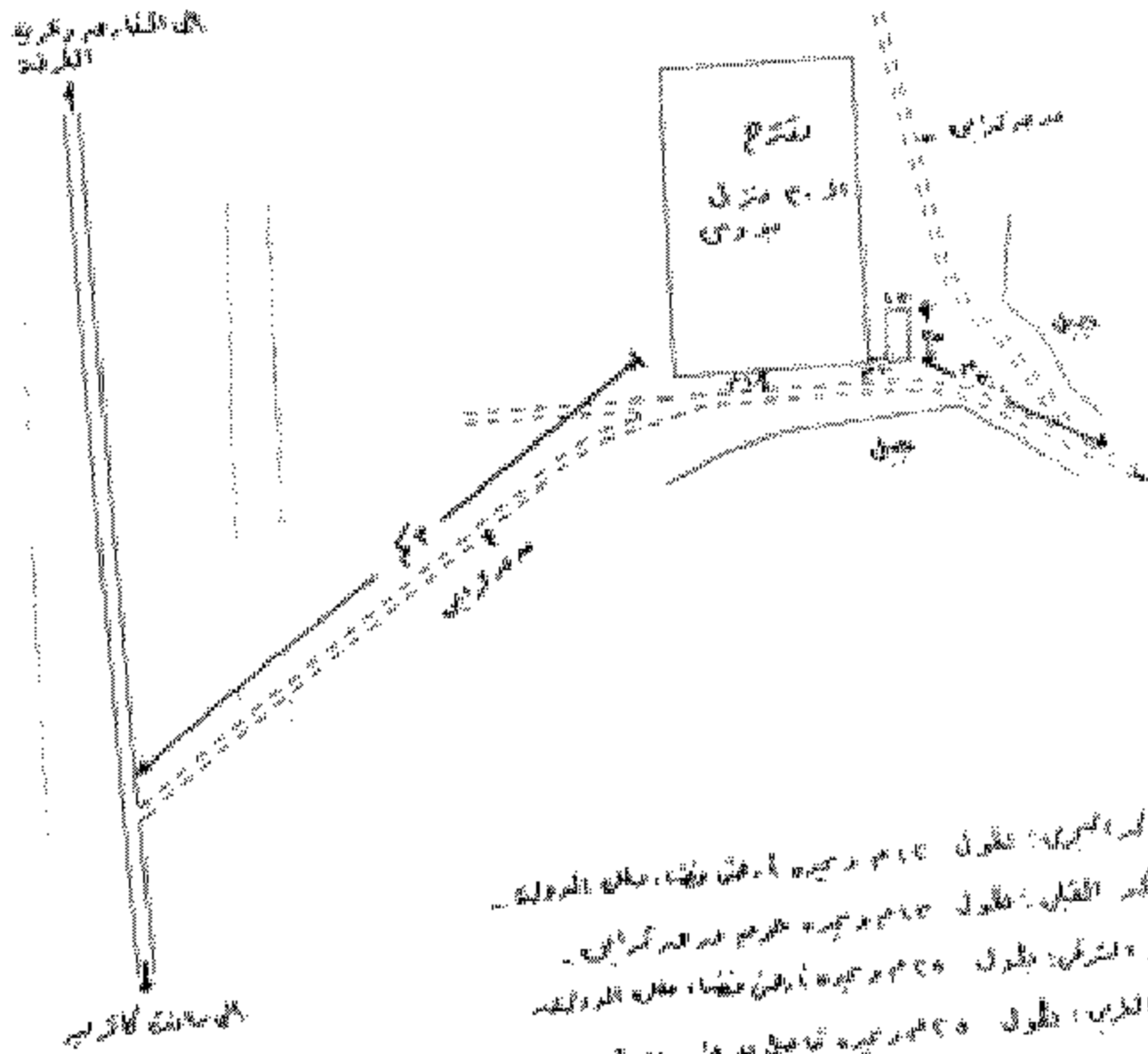
يعد المخطط المقترح للمشروع المذكور في المرسوم رقم ١٠٤٥ لسنة ٢٠١٣  
م الموافق ١٢ من شهر ربيع الأول ١٤٣٥ هـ الموافق ١٢ من شهر  
نوفمبر ٢٠١٣ م، والذي يتضمن إنشاء مركز خدمات المزارعين  
بمركز الخدمات بالموقع المذكور، وذلك في إطار تنفيذ  
المشروع المذكور، وذلك في إطار تنفيذ المخطط المذكور  
لشبكة مزارع سيناء - مدينة سانت ماري للتعويض من مساحة التوسع العمراني.



تسليم المخطط  
محمد كبر محمد

محافظة جنوب سيناء  
الديوان العام  
إدارة التخطيط العمراني

المرفق المصاحب للموقع المنقذ مع ليد شفاء - دار عتمة سيناء -  
تجميع النفايات - تربية المظفرية - دار عتمة سيناء -  
مساحة أرضية ١٠٠٠٠ م<sup>٢</sup> - ١٠٠٠٠ م<sup>٢</sup> - ١٠٠٠٠ م<sup>٢</sup>



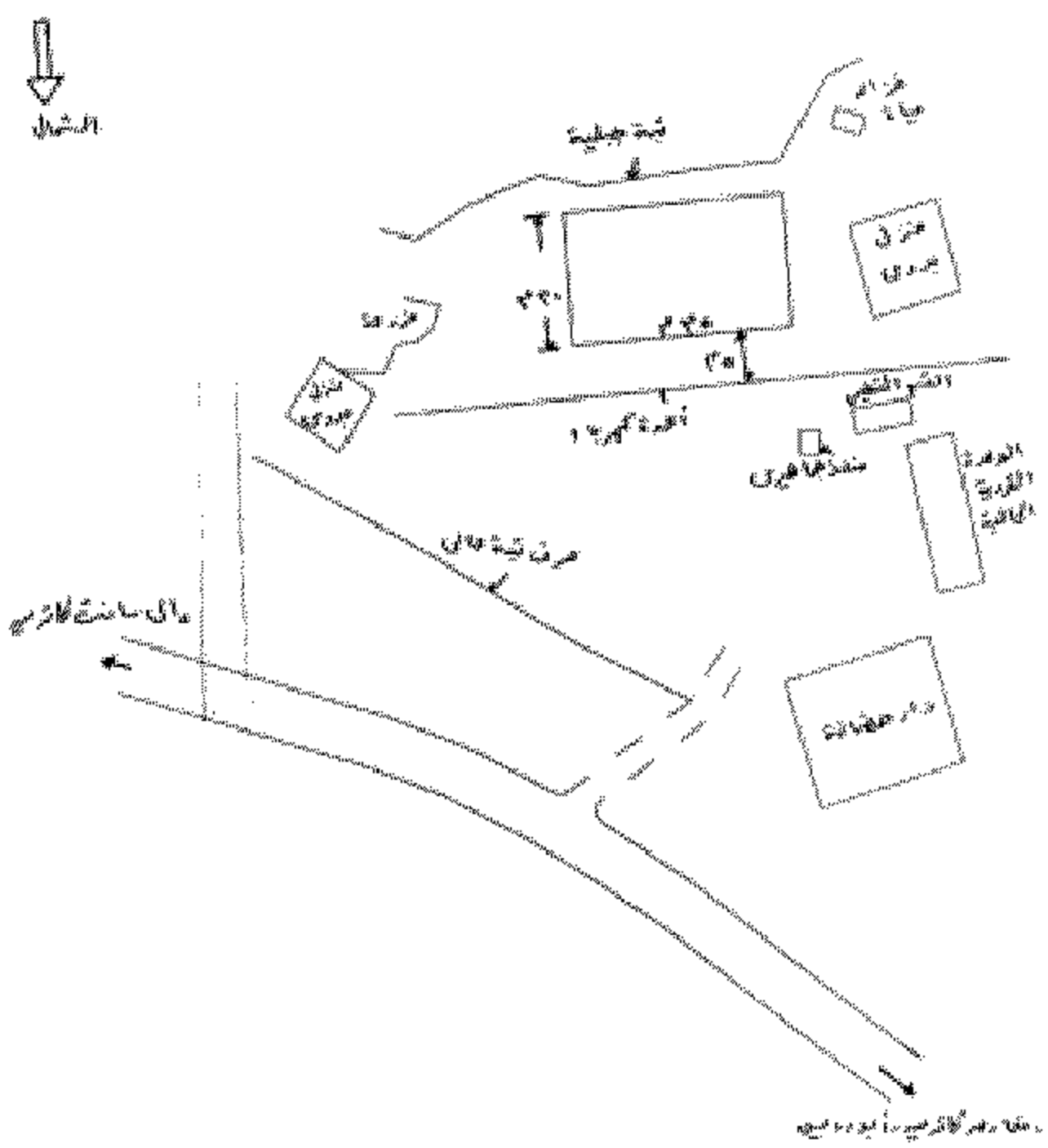
المساحة الكلية للموقع: ١٠٠٠٠ م<sup>٢</sup> - ١٠٠٠٠ م<sup>٢</sup> - ١٠٠٠٠ م<sup>٢</sup>  
مساحة البناء: ١٠٠٠ م<sup>٢</sup> - ١٠٠٠ م<sup>٢</sup> - ١٠٠٠ م<sup>٢</sup>  
مساحة التغطية: ١٠٠٠ م<sup>٢</sup> - ١٠٠٠ م<sup>٢</sup> - ١٠٠٠ م<sup>٢</sup>  
مساحة التجميل: ١٠٠٠ م<sup>٢</sup> - ١٠٠٠ م<sup>٢</sup> - ١٠٠٠ م<sup>٢</sup>



تسليم المخططة  
تسليم المخططة

محافظة جنوب سيناء  
الديوان العام  
إدارة التخطيط العمراني

المرفق بالخارطة المرفق بالمشروع قيد إنشاء مدرسة تكنولوجية  
قرية المرافقة - خريطة مساحات الأبنية - مساحات الأبنية



مبنى مدرسة تكنولوجية: ٥٠٠٠ م<sup>٢</sup> - مبنى إداري: ٥٠٠ م<sup>٢</sup> - مبنى سكني: ١٠٠٠ م<sup>٢</sup> - مبنى تجاري: ١٠٠٠ م<sup>٢</sup> - مبنى تعليمي: ١٠٠٠ م<sup>٢</sup> - مبنى رياضي: ١٠٠٠ م<sup>٢</sup> - مبنى ترفيهي: ١٠٠٠ م<sup>٢</sup> - مبنى ثقافي: ١٠٠٠ م<sup>٢</sup> - مبنى اجتماعي: ١٠٠٠ م<sup>٢</sup> - مبنى صحي: ١٠٠٠ م<sup>٢</sup> - مبنى مكتبة: ١٠٠٠ م<sup>٢</sup> - مبنى مركز شباب: ١٠٠٠ م<sup>٢</sup> - مبنى نادي: ١٠٠٠ م<sup>٢</sup> - مبنى نادي رياضي: ١٠٠٠ م<sup>٢</sup> - مبنى نادي ثقافي: ١٠٠٠ م<sup>٢</sup> - مبنى نادي اجتماعي: ١٠٠٠ م<sup>٢</sup> - مبنى نادي صحي: ١٠٠٠ م<sup>٢</sup> - مبنى نادي مكتبة: ١٠٠٠ م<sup>٢</sup> - مبنى نادي مركز شباب: ١٠٠٠ م<sup>٢</sup> - مبنى نادي نادي: ١٠٠٠ م<sup>٢</sup>.

المساحة  
متر مربع

