

قرار رئيس مجلس الوزراء

رقم ١٩٥٦ لسنة ٢٠١٤

رئيس مجلس الوزراء

بعد الاطلاع على الدستور؛

وعلى قانون نظام الإدارة المحلية الصادر بالقانون رقم ٤٣ لسنة ١٩٧٩ وتعديلاته؛

وعلى القانون رقم ١٠ لسنة ١٩٩٠ بشأن نزع ملكية العقارات للمنفعة العامة؛

وعلى قرار رئيس المجلس الأعلى للقوات المسلحة رقم ١٢٧ لسنة ٢٠١٢

بشأن تخصيص بعض المساحات لتنفيذ تخطيط مسار للخط الرابع لمترو الأنفاق؛

وبناءً على ما عرضه وزير النقل؛

قرر:

(المادة الأولى)

يعتبر من أعمال المنفعة العامة مشروع إنشاء المرحلة الأولى من الخط الرابع لمترو الأنفاق بالقاهرة الكبرى بجميع منشآته ومرافقه من محطات للركاب بما تحتويه من محلات لخدمة الجماهير ومحطات ومخارج التهوية ومحطات القوى الكهربائية وأى منشآت أخرى يحتاجها المشروع حتى يمكن تشغيله على الوجه الأكمل والذي يقع فى زمام محافظتى القاهرة والجيزة ، وذلك على النحو الموضح بالملذكرة الإيضاحية والخرائط المساحية المرفقة .

(المادة الثانية)

يُستولى بطريق التنفيذ المباشر لسصلاح الهيئة القومية للأنفاق على الأراضى والعقارات اللازمة للمشروع المشار إليه بالمسادة الأولى والمُبين مواقعها وحدودها وأبعادها وأسماء مَلاكها الظاهرين بالملذكرة والرسومات والخرائط والكشوف المرفقة .

(المادة الثالثة)

ينهى تخصيص الأراضي والعقارات المخصصة لجهات حكومية والموضح بيانها بالمنكرة الإيضاحية والرسومات المرفقة ويعاد تخصيصها بدون مقابل لصالح الهيئة القومية للأنفاق .

(المادة الرابعة)

يُنشر هذا القرار في الجريدة الرسمية، ويُعمل به اعتبارًا من اليوم التالي لتاريخ نشره .

صدر برئاسة مجلس الوزراء في ٤ المحرم سنة ١٤٣٦هـ

(الموافق ٢٨ أكتوبر سنة ٢٠١٤ م) .

رئيس مجلس الوزراء

مهندس/ إبراهيم محلب

وزارة النقل

مذكرة إيضاحية

لقرار رئيس مجلس الوزراء رقم ١٩٥٦ لسنة ٢٠١٤ الخاص بإقرار صفة النفع العام لمشروع إنشاء المرحلة الأولى من الخط الرابع لمترو الأنفاق بداية من محطة حدائق الأشجار مروراً بورشة العمرة الجسيمة غرب الطريق الدائري على مشارف مدينة ٦ أكتوبر وحتى محطة الفسطاط بشارع صلاح سالم زمام محافظتى القاهرة والجيزة

حيث إنه يجرى حالياً الإعداد لتنفيذ المرحلة الأولى من الخط الرابع لمترو الأنفاق ويبلغ طول هذه المرحلة حوالى ١٩ كم بعدد سبع عشرة محطة بداية من محطة حدائق الأشجار وحتى محطة الفسطاط بالإضافة إلى ورشة العمرة الجسيمة ومبيت القطارات التى تقع على مساحة ١٠٨ أفدنة غرب الطريق الدائري ومحطة الكهرباء ومبنى التحكم المركزى الواقعة على مساحة ٧,١ فدان بمنطقة حدائق الأهرام والمخصصة من وزارة الدفاع لصالح الهيئة القومية للأنفاق بموجب قرار المجلس الأعلى للقوات المسلحة رقم ١٢٧ لسنة ٢٠١٢

مسار المرحلة الأولى :

تبدأ المرحلة الأولى من الخط الرابع سطحياً بمحطة حدائق الأشجار وهى محطة تبادلية مع ترام مدينة السادس من أكتوبر المخطط إنشاؤه فى نطاق قطعة الأرض بمساحة (١٠) أفدنة المخصصة من المنطقة الاستثمارية لصالح الهيئة القومية للأنفاق مروراً بورشة العمرة الجسيمة والتى تقع غرب الطريق الدائري ثم ينخفض منسوب الخط ليكون حفراً نفقياً وصولاً إلى محطة حدائق الأهرام التى تقع فى شارع إسكان شباب حدائق الأهرام ثم يستمر نفقياً إلى محطة النصر التى تقع فى منطقة إسكان الضباط ثم نفقياً ليمر أسفل مواقف انتظار المتحف المصرى الكبير من أقصى الشمال الغربى وصولاً إلى محطة المتحف المصرى الكبير التى تقع أسفل طريق مصر/ إسكندرية الصحراوى ثم يتجه

نفقياً إلى محطة ميدان الرمايسة والتي تقع فسي ميدان الرماية ثم يتجه نفقياً إلى محطة الأهرام والتي تقع أسفل نهاية شارع الهرم من جهة أهرامات الجيزة ثم يتجه شمالاً بطول شارع الهرم نفقياً إلى محطة المريوطية بالقرب من تقاطع شارع الهرم مع ترعة المريوطية ثم محطة العريش والتي تقع بالقرب من تقاطع شارع الهرم مع شارع العريش ثم محطة المطبعة بالقرب من تقاطع شارع الهرم مع شارع الشيخ الشربيني ثم محطة الطالبية بالقرب من تقاطع شارع الهرم مع شارع فريد السباعي ثم محطة مذكور عند ميدان مذكور ثم محطة المساحة عند ميدان المساحة ثم محطة الجيزة بجوار نفق الهرم لتكون محطة الربط مع الخط الثاني لمترو أنفاق القاهرة الكبرى ومحطة سكك حديد الجيزة ثم يتجه نفقياً إلى محطة ميدان الجيزة أمام مستشفى الرمد ثم يعبر أسفل نهر النيل وصولاً إلى محطة الروضة والتي تقع في جزيرة الروضة عند ميدان جزيرة الروضة ثم يتجه نفقياً أسفل نهر النيل (الفرعة الصغرى) إلى محطة الملك الصالح والتي تقع بجوار نفق الملك الصالح أمام مستشفى المبرة والتي تعتبر محطة الربط مع الخط الأول لمترو أنفاق القاهرة الكبرى وتعتبر أيضاً آخر محطة بالخط سيتم تشغيلها في هذه المرحلة للركاب ثم يتجه نفقياً إلى محطة الفسطاط والتي يقع جزء منها أسفل حديقة وجراج الفسطاط والتي تعتبر نهاية المرحلة الأولى من الخط الرابع .

كما تتضمن أعمال الخط إنشاء جراج ورشة العمرة الجسيمة وصيانة للوحدات الكهربائية ومجمع مراقبة شبكة مترو الأنفاق على مسطح قدره (١٠٨) أفدنة نقلاً من الأراضي المملوكة للقوات المسلحة وكذلك إنشاء محطة جهد عال للتغذية الكهربائية على مسطح (٧,١) فدان تعادل ٢٩٤٥٤,٧٠ متر مربع نقلاً من الأراضي المملوكة للقوات المسلحة وكذلك أرض الطريق رقم (٧) بمسطح (٣٤,٣) فدان، تعادل ٤٤٠٠٨,٢٤ متر مربع نقلاً من الأراضي المملوكة للدولة وكذلك إنشاء ساحة لتتظار بمسطح (١٠) أفدنة تعادل ٤٢٠٠٢,٦٤ متر مربع نقلاً من الأراضي المملوكة للدولة وجميع هذه الأراضي تم إعادة تخصيصها للمنفعة العامة بدون مقابل لتنفيذ مسار الخط الرابع بموجب قرار المجلس الأعلى للقوات المسلحة رقم ١٢٧ لسنة ٢٠١٢ بناءً على ما عرضه للمركز الوطني لتخطيط استخدامات أراضي الدولة وعلى موافقة مجلس الوزراء (مرفق صورة) .

وتبين الرسومات الهندسية المرفقة كافة حدود المسطحات المطلوب نزع ملكيتها أو إعادة تخصيصها أو الاستيلاء المؤقت عليها لصالح تنفيذ المشروع طبقاً للكشوف المرفقة .

هذا ويكتسب مشروع إنشاء المرحلة الأولى من الخط الرابع لمترو الأنفاق أهمية كبيرة لكونه يوفر وسيلة نقل جماعية سريعة وحضرارية لمواجهة مطالب النقل المتزايدة في مناطق الهرم وفيصل والجيزة والملك الصالح حيث الازدحام الشديد والكثافات المرورية العالية جدًا .

كما أوصت هيئة التعاون الدولي اليابانية (الجايكا) في الدراسة التي تم حالياً بأهمية تنفيذ المرحلة الأولى من الخط الرابع في المسافة من ميدان الرماية وحتى محطة الملك الصالح للخط الأول لمترو الأنفاق مع ربط الخط الرابع مع الخط الثاني لمترو الأنفاق في محطة الجيزة ومحطة سكك حديد الجيزة وذلك لتبادل نقل الركاب مع هذه الخطوط .

هذا وقد أوصت اللجنة الوزارية بوضع خطة عاجلة لتنفيذ الخط الرابع لمترو الأنفاق ، على أن يمر بجوار المتحف المصري الكبير وأن تكون هناك محطة تخدم منطقة المتحف .

كما يتميز الخط الرابع بتبادل الخدمة في مرحلته الأولى مع الخط الثاني لمترو في محطة الجيزة لمترو ومحطة السكة الحديد ، كما يتبادل الخدمة مع الخط الأول لمترو في محطة الملك الصالح وكذلك يحقق مسار الخط الرابع خدمة المناطق الأثرية الموجودة بمنطقة الهرم والمتحف الكبير ومن المتوقع أن تنقل المرحلة الأولى للخط الرابع ما لا يقل عن ٥٠٠ ألف راكب في اليوم .

ويعتبر الخط الرابع هو أساس ربط مدينة السادس من أكتوبر لشبكة مترو الأنفاق بالإضافة إلى مناطق الهرم وفيصل والعمرانية والجيزة بمناطق وسط وشرق القاهرة .

ونظرًا للطبيعة الخاصة لهذا المشروع والتي تقتضى تعدد مواقع العمل باعتباره من المشروعات الطولية التي تصل بين محافظتى القاهرة والجيزة ، فإنه يتعذر حصر جميع ملاك العقارات المتداخلة مع المشروع ومساحة ما يملكه

كل منهم إلا بعد صدور القرار بتقرير صفة النفع العام للمشروع وببدء عمل اللجان المختصة في حصر العقارات المطلوب نزع ملكيتها لصالح المشروع طبقاً للرسم التخطيطي الإجمالي للمشروع .

وقد تم توفير الاعتمادات اللازمة للتعويضات التقديرية للملاك الظاهرين ضمن موازنة الهيئة القومية للإنفاق للعام المالي ٢٠١٣ / ٢٠١٤ والتي سوف يتم إيداعها خزانه الجهة المنفذة لهذا القرار خلال شهر من تاريخ صدوره طبقاً لما تحدده اللجنة المختصة المشكلة بالمادة رقم (٦) من القانون رقم (١٠) لسنة ١٩٩٠

وفي ضوء ما سبق فإن الأمر يتطلب استصدار قرار بتخصيص الأراضي والعقارات اللازمة لهذا المشروع ونزع ملكيتها للمنفعة العامة طبقاً لأحكام القانون رقم ١٠ لسنة ١٩٩٠ بشأن نزع ملكية العقارات للمنفعة العامة بالإضافة إلى إنهاء تخصيص بعض الأراضي والعقارات المملوكة للجهات الحكومية وإعادة تخصيصها لتنفيذ هذا المشروع بدون مقابل طبقاً لأحكام القانون المدني .

ونظراً لأهمية إنهاء إجراءات التنفيذ وإخلاء العقارات واعتبارها مخصصة للمنفعة العامة بصفة عاجلة واعتباراً من تاريخ نشر القرار في الجريدة الرسمية فإنه من المقترح تضمين مشروع تقرير المنفعة العامة حكم الاستيلاء بطريق التنفيذ المباشر على هذه الأراضي .

وقد تم إعداد مشروع القرار الخاص بتقرير صفة النفع العام لمشروع إنشاء المرحلة الأولى من الخط الرابع بالقاهرة الكبرى ومرافقها وكذلك تنفيذ ورشة الصيانة والعمره الجسيمة ومحطة الجهد العالي ومبنى التحكم المركزي على الأراضي الموضحة بالرسومات المرفقة، وستجدون سيادتكم مرفقاً بتلك المذكرة مشروع القرار المشار إليه .

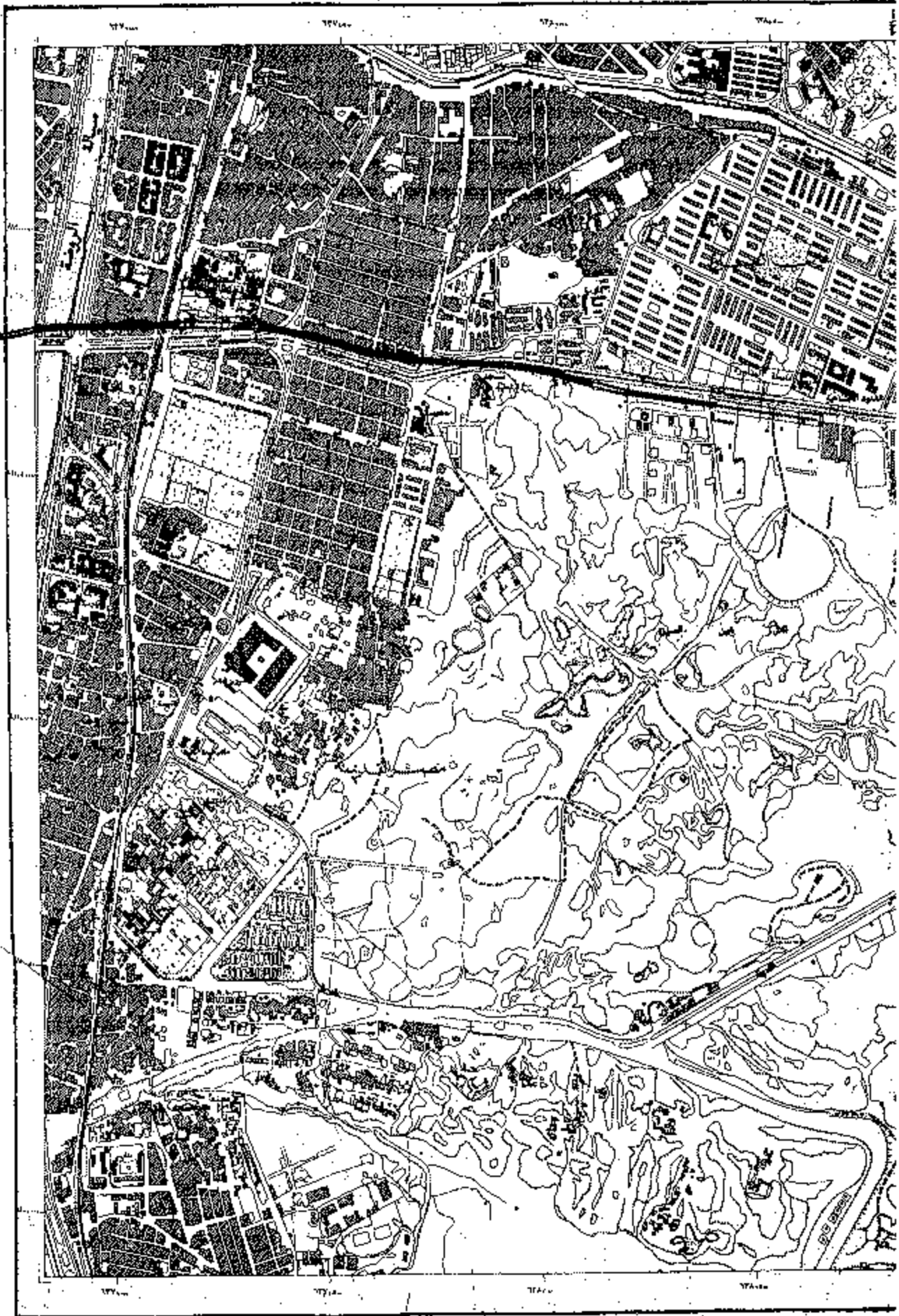
برجاء التفضل بالنظر في الموافقة على اتخاذ إجراءات استصداره .

وزير النقل

مهندس / هاني ضاحي

مَدِينَةُ الْفَيْسَهْمِيَّةِ

جمهورية مصر العربية

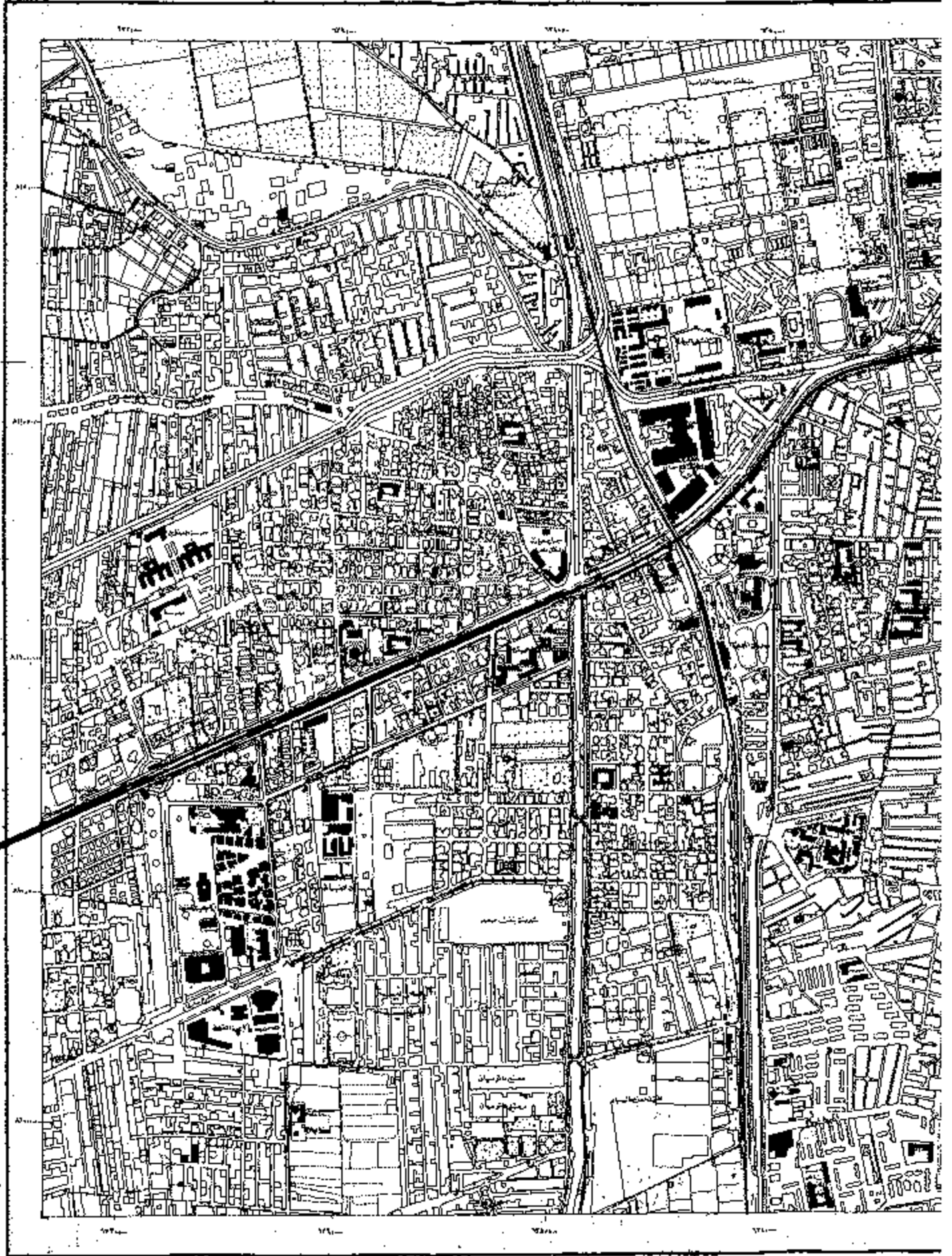


مقياس الرسم 1:5000

٥٦٥

مَدِينَةُ الْفَيْهَاءِ

جمهورية مصر العربية



مقياس ١:٥٠٠٠

مَدِينَةُ الْفَيْسَهْمِيَّةِ

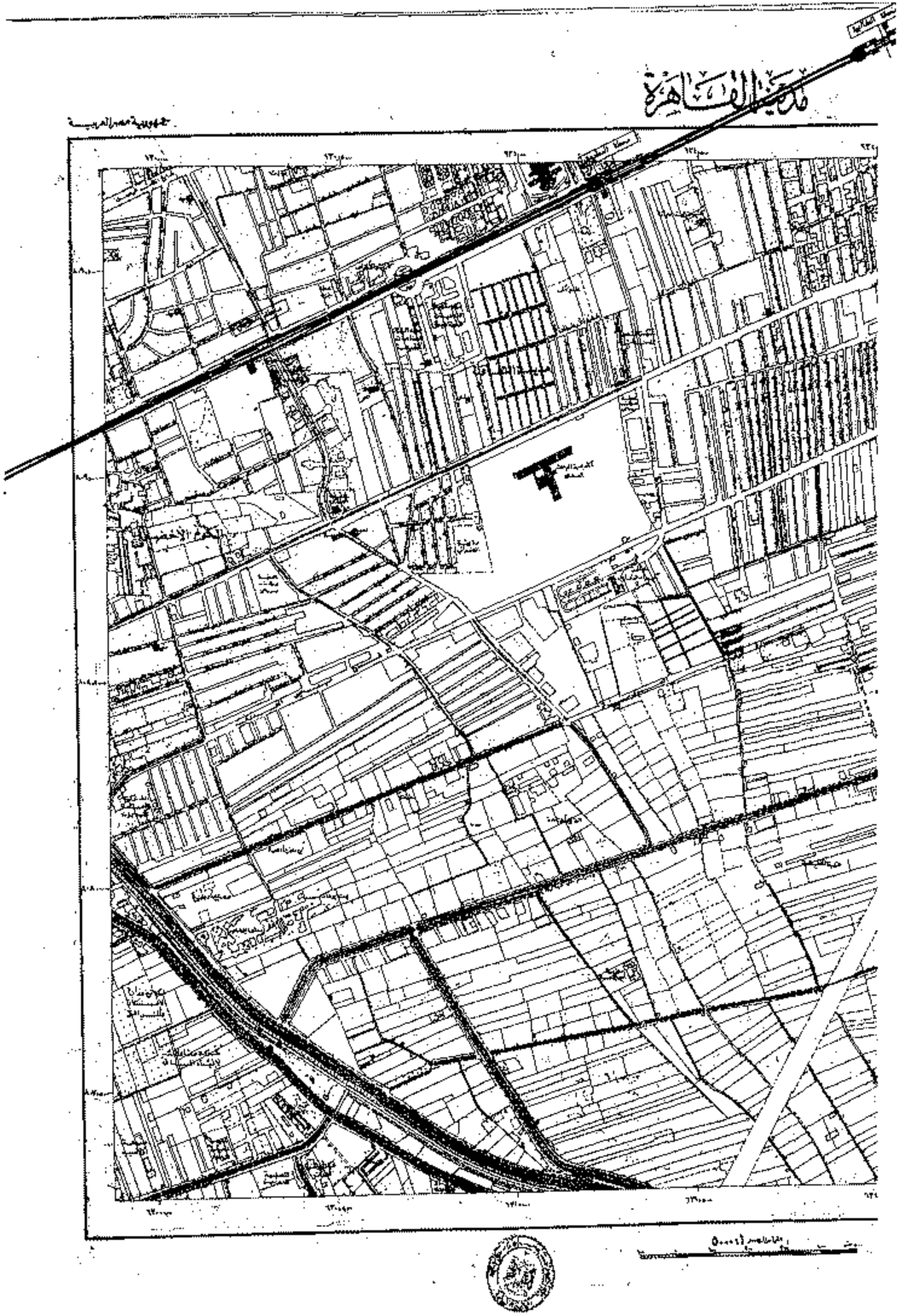
جمهورية مصر العربية



مخطط تقني

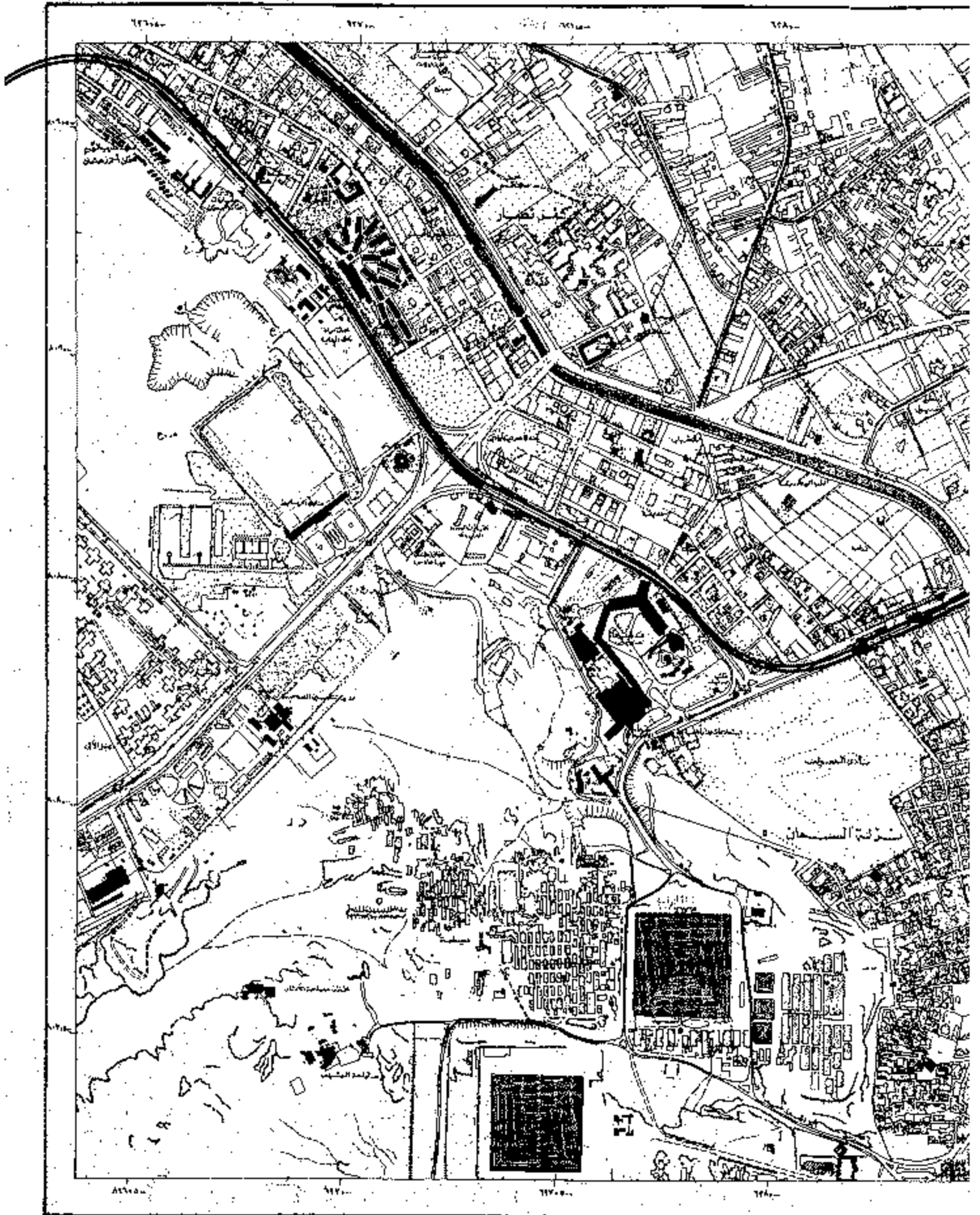
مقياس ١:٥٠٠٠





مَدِينَةُ الدَّيَّاسِيَّةِ

جمهورية مصر العربية



مخطط (٥٠٠٠)



الهيئة العامة للمساحة
وزارة الإسكان والتعمير
خريطة مباحة

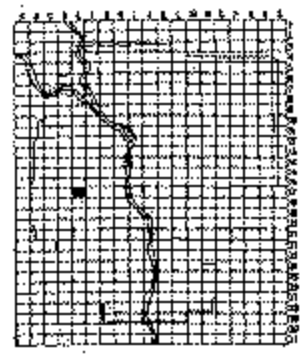


جمهورية مصر العربية
وزارة الإسكان والتعمير



LEGEND

Water	Blue lines	Water	Blue lines
Highway	Thick black line	Highway	Thick black line
Major road	Thin black line	Major road	Thin black line
Minor road	Dashed line	Minor road	Dashed line
Footpath	Dotted line	Footpath	Dotted line
Canal	Double line	Canal	Double line
Drainage	Wavy line	Drainage	Wavy line
Contour lines	Brown lines	Contour lines	Brown lines
Spot heights	Black dots	Spot heights	Black dots
Settlements	Black shapes	Settlements	Black shapes
Urban areas	Black hatched	Urban areas	Black hatched
Rural areas	Black dots	Rural areas	Black dots
Vegetation	Green hatched	Vegetation	Green hatched
Barren land	White	Barren land	White
Marshes	Blue hatched	Marshes	Blue hatched
Swamps	Blue wavy	Swamps	Blue wavy
Coastline	Blue line	Coastline	Blue line
Islands	Black shapes	Islands	Black shapes
Islets	Black dots	Islets	Black dots
Rocky areas	Black hatched	Rocky areas	Black hatched
Cliffs	Black hatched	Cliffs	Black hatched
Light illumination	Black dots	Light illumination	Black dots
Not illuminated	White	Not illuminated	White
Thin wall	Black line	Thin wall	Black line
Right to reserved	Black line	Right to reserved	Black line



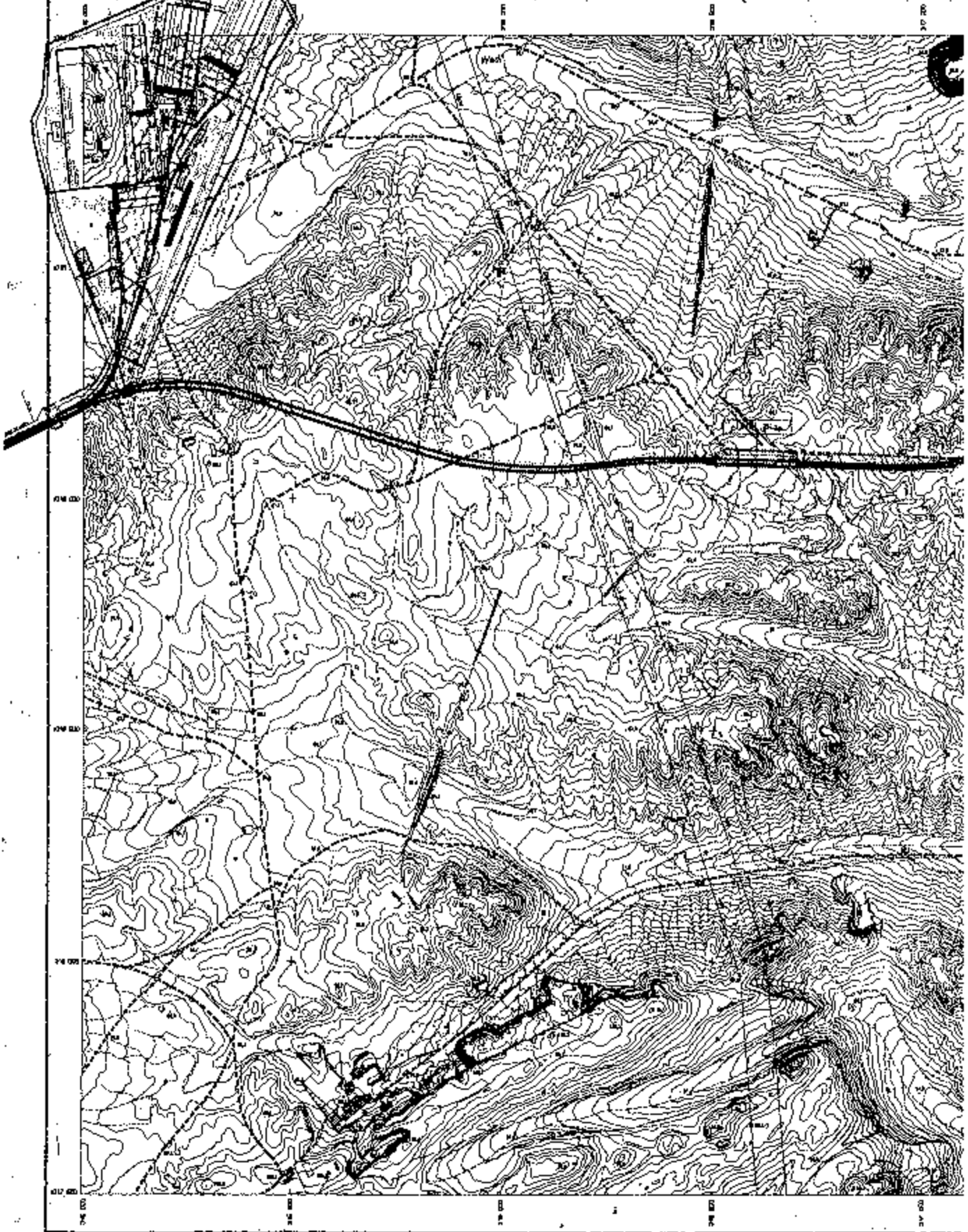
طبيعت بالهيئة العامة للمساحة (١٩٧٥-١٩٧٦)

تتميز الخريطة الجغرافية بالبيانات الجغرافية
والتي تم إعدادها من قبل الهيئة العامة للمساحة
في عام ١٩٧٥-١٩٧٦ م. وهي من نوع
الخريطة الطبوغرافية التي توضح التضاريس
والارتفاعات وتحتوي على كافة التفاصيل
الجغرافية والهندسية.

RÉPUBLIQUE ARABE D'EGYPTE
Ministère de l'Habitat et de la Reconstruction

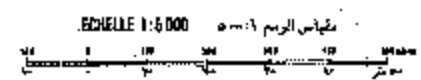
BLOC U.T.M. 38-45.663
COUPURE 38-5-90.1327

القاهرة E 17 LE CAIRE



مقياس الرسم 1:5000
مقياس الرسم 1:5000
مقياس الرسم 1:5000
مقياس الرسم 1:5000

الجريدة الرسمية - العدد ٤٣ مكرر (هـ) في ٢٩ أكتوبر سنة ٢٠١٤
مقياس الرسم 1:5000



الهيئة القومية للإنتاج
والتعمير
والتطوير العمراني

Greater Cairo Metro – Line 4 – Phase 1 Design of Underground stations and Ancillary Structures



Land Expropriation

GNL 00 GE R 001 08


APRIL 2014



NAEDUP Co. Ltd.

NAEDUP Co. Ltd. (P.O. Box 1000, Cairo, Egypt)

Greater Cairo Metro – Line 4 – Phase 1 Design of Underground stations and Ancillary Structures



ملف نزع الملكية

محافظة الجيزة

GNL 00 GE R 001 08

APRIL - 2014

[Handwritten signature]

محافظة الجيزة

إعادة تخصيص

مشروع مترو أنفاق القاهرة

كشوف بيان الملاك الظاهرين للعقارات

بيانات خاصة بالعقار المطلوب				رقم
المساحة المطلوبة (م ^٢)	أبعاد المبنى (م)	العنوان	اسم المالك الظاهر	
٢٥٠		شارع إسكان الشباب	أملك محافظة الجيزة	١
بإجمالي ١٩٥		شارع إسكان الشباب	أملك محافظة الجيزة	٢
٢٩,٧	١١,٠×٢,٧٠	"	"	أ ٢
٩	٣,٠×٣,٠	"	"	ب ٢
٥٢,٦٥	٣,٩٠×١٣,٥٠	"	"	ج ٢
٢٩,٧	٢,٧٠×١١,٠	"	"	د ٢
٥٢,٦٥	٣,٩٠×١٣,٥٠	"	"	هـ ٢
٢٠,٢٥	٤,٥٠×٤,٥٠	"	"	و ٢
بإجمالي ٢٤٠		شارع إسكان الشباب	أملك محافظة الجيزة	٣
٦٠	١٢,٧٠×٤,٧٠	"	"	أ ٣
٦٠	١٢,٧٠×٤,٧٠	"	"	ب ٣
٦٠	١٢,٧٠×٤,٧٠	"	"	ج ٣
٦٠	١٢,٧٠×٤,٧٠	"	"	د ٣
٢٥٠		مساكن الضباط	أملك محافظة الجيزة/ صندوق إسكان الضباط	٤
بإجمالي ١٩٠		مساكن الضباط	أملك محافظة الجيزة/ صندوق إسكان الضباط	٥
٨٢,٣٥	٦,١٠×١٣,٥٠	"	"	أ ٥
٩	٣,٠×٣,٠	"	"	ب ٥
٨٢,٣٥	٦,١٠×١٣,٥٠	"	"	ج ٥
١٥,٧٥	٤,٥٠×٣,٥٠	"	"	د ٥

الخط الرابع / المرحلة الأولى

المطلوب إعادة تخصيصها - نطاق محافظة الجيزة

الحي التابع له	المحطة	الغرض من إعادة التخصيص	نوع المنشأة
الهرم	حدائق الأهرام	إنشاء مبنى المحولات	رصيف وموقف عام للسيارات
الهرم	حدائق الأهرام	إنشاء مداخل المحطة	رصيف وموقف عام للسيارات
الهرم	حدائق الأهرام	مدخل ١	"
الهرم	حدائق الأهرام	مدخل ٢	"
الهرم	حدائق الأهرام	مدخل ٣	"
الهرم	حدائق الأهرام	مدخل ٤	"
الهرم	حدائق الأهرام	مدخل ٥	"
الهرم	حدائق الأهرام	مدخل ٦	"
الهرم	حدائق الأهرام	إنشاء فتحات التهوية	رصيف وموقف عام للسيارات
الهرم	حدائق الأهرام	فتحة تهوية رقم ١	"
الهرم	حدائق الأهرام	فتحة تهوية رقم ٢	"
الهرم	حدائق الأهرام	فتحة تهوية رقم ٣	"
الهرم	حدائق الأهرام	فتحة تهوية رقم ٤	"
الهرم	النصر	إنشاء مبنى المحولات	مسطحات خضراء
الهرم	النصر	إنشاء مداخل المحطة	موقف عام سيارات
الهرم	النصر	مدخل ١	"
الهرم	النصر	مدخل ٢	"
الهرم	النصر	مدخل ٣	"
الهرم	النصر	مدخل ٤	"

مشروع مترو أنفاق القاهرة

كشوف بيان الملاك الظاهرين للعقارات

بيانات خاصة بالعقار المطلوب				٩
المساحة المطلوبة (م ^٢)	أبعاد المبنى (م)	العنوان	اسم المالك الظاهر	٩
بإجمالي ٢٤٠		مسكن الضباط	أملك محافظة الجيزة / صندوق إسكان الضباط	٦
٥٨,٤١	٩,٩٠×٥,٩٠	"	"	أ٦
٥٨,٤١	٩,٩٠×٥,٩٠	"	"	ب٦
٥٩,٢٩	٧,٧٠×٧,٧٠	"	"	ج٦
٥٩,٢٩	٧,٧٠×٧,٧٠	"	"	د٦
بإجمالي ١١٥		طريق مصر / إسكندرية الصحراوي	أملك محافظة الجيزة	٧
٩	٣,٠×٣,٠	"	"	أ٧
٣٢,١	٣,٠×١٠,٧٠	"	"	ب٧
٩	٣,٠×٣,٠	"	"	ج٧
٦٤,٨	٤,٨٠×١٣,٥٠	"	"	د٧
بإجمالي ٢٢٥		طريق مصر / إسكندرية الصحراوي	أملك محافظة الجيزة	٨
٥٥,٨٦	١١,٤٠×٤,٩٠	"	"	أ٨
٥٥,٨٦	١١,٤٠×٤,٩٠	"	"	ب٨
٥٥,٨٦	١١,٤٠×٤,٩٠	"	"	ج٨
٥٥,٨٦	١١,٤٠×٤,٩٠	"	"	د٨
بإجمالي ١٤٠		ميدان الرماية	أملك محافظة الجيزة	٩
٥٢,٦٥	٣,٩٠×١٣,٥٠	"	"	أ٩
٢٨,٦٥	٢,٧٠×١٠,٦٠	"	"	ب٩
٢٨,٦٥	٢,٧٠×١٠,٦٠	"	"	ج٩
٢٨,٦٥	٢,٧٠×١٠,٦٠	"	"	د٩

نخط الرابع/ المرحلة الأولى

المطلوب إعادة تخصيصها - نطاق محافظة الجيزة

نوع المنشأة	الغرض من إعادة التخصيص	المحطة	الحى التابع له
موقف عام سيارات ومسطحات خضراء	إنشاء فتحات التهوية	النصر	الهرم
"	فتحة تهوية رقم ١	النصر	الهرم
"	فتحة تهوية رقم ٢	النصر	الهرم
"	فتحة تهوية رقم ٣	النصر	الهرم
"	فتحة تهوية رقم ٤	النصر	الهرم
الرصيف الحالى من الجهة المقابلة للمتحف والرصيف المستقبلى من جهة المتحف	إنشاء مداخل المحطة	المتحف	الهرم
"	مدخل ١	المتحف	الهرم
"	مدخل ٢	المتحف	الهرم
"	مدخل ٣	المتحف	الهرم
"	مدخل ٤	المتحف	الهرم
الجزيرة المستقبلية الوسطى	إنشاء فتحات التهوية	المتحف	الهرم
"	فتحة تهوية رقم ١	المتحف	الهرم
"	فتحة تهوية رقم ٢	المتحف	الهرم
"	فتحة تهوية رقم ٣	المتحف	الهرم
"	فتحة تهوية رقم ٤	المتحف	الهرم
الرصيف الحالى	إنشاء مداخل المحطة	الرماية	الهرم
"	مدخل ١	الرماية	الهرم
"	مدخل ٢	الرماية	الهرم
"	مدخل ٣	الرماية	الهرم
"	مدخل ٤	الرماية	الهرم

مشروع مترو أنفاق القاهرة

كشوف بيان الملاك الظاهرين للعقارات

بيانات خاصة بالعقار المطلوب				م
المساحة المطلوبة (م ^٢)	أبعاد المبنى (م)	العنوان	اسم المالك الظاهر	
٨٠	٨,٩٠×٨,٩٠	ميدان الرماية	أملاك محافظة الجيزة	١٠
بإجمالي ٢٧٠		نهاية شارع الهرم	أملاك محافظة الجيزة	١١
٢٨,٦٢	٢,٧٠×١٠,٦٠	"	"	أ ١١
٩	٣,٠×٣,٠	"	"	ب ١١
٥٢,٦٥	٣,٩٠×١٣,٥٠	"	"	ج ١١
٢٨,٦٢	٢,٧٠×١٠,٦٠	"	"	د ١١
٢٨,٦٢	٢,٧٠×١٠,٦٠	"	"	هـ ١١
٢٨,٦٢	٢,٧٠×١٠,٦٠	"	"	و ١١
٣٦,٤٥	٢,٧٠×١٣,٥٠	"	"	ز ١١
٣٦,٤٥	٢,٧٠×١٣,٥٠	"	"	ح ١١
١٦,١	٤,٦٠×٣,٥٠	"	"	ط ١١
بإجمالي ٢٤٥		نهاية شارع الهرم	أملاك محافظة الجيزة	١٢
٦٠,٩	٣,٥٠×١٧,٤٠	"	"	أ ١٢
٦٠,٩	٣,٥٠×١٧,٤٠	"	"	ب ١٢
٦٠,٩	٣,٥٠×١٧,٤٠	"	"	ج ١٢
٦٠,٩	٣,٥٠×١٧,٤٠	"	"	د ١٢
٣٠٠		شارع الهرم	أملاك محافظة الجيزة	١٣
٢٩,٧	١١,٠×٢,٧٠	"	"	أ ١٣
٢٩,٧	١١,٠×٢,٧٠	"	"	ب ١٣

الخط الرابع / المرحلة الأولى

المطلوب إعادة تخصيصها - نطاق محافظة الجيزة

الهي التابع له	المحطة	الغرض من إعادة التخصيص	نوع المنشأة
الهرم	الرماية	فتحة تهوية رقم ١	الجزيرة المستقبلية الوسطى
الهرم	الأهرامات	إنشاء مداخل المحطة	الرصيف المستقبلي
الهرم	الأهرامات	مدخل ١	"
الهرم	الأهرامات	مدخل ٢	"
الهرم	الأهرامات	مدخل ٣	"
الهرم	الأهرامات	مدخل ٤	"
الهرم	الأهرامات	مدخل ٥	"
الهرم	الأهرامات	مدخل ٦	"
الهرم	الأهرامات	مدخل ٧	"
الهرم	الأهرامات	مدخل ٨	"
الهرم	الأهرامات	مدخل ٩	"
الهرم	الأهرامات	إنشاء فتحات التهوية	الجزيرة المستقبلية الوسطى
الهرم	الأهرامات	فتحة تهوية رقم ١	"
الهرم	الأهرامات	فتحة تهوية رقم ٢	"
الهرم	الأهرامات	فتحة تهوية رقم ٣	"
الهرم	الأهرامات	فتحة تهوية رقم ٤	"
العمرانية	المريوطية	إنشاء مداخل المحطة	الأرصعة المستقبلية
العمرانية	المريوطية	مدخل ١	"
العمرانية	المريوطية	مدخل ٢	"

مشروع مترو أنفاق القاهرة

كشوف بيان الملاك الظاهرين للعقارات

بيانات خاصة بالعقار المطلوب				م
المساحة المطلوبة (م ^٢)	أبعاد المبنى (م)	العنوان	اسم المالك الظاهر	
٣٣,٧٥	٢,٥٠×١٣,٥٠	شارع الهرم	أملاك محافظة الجيزة	١٣ ج
٣٣,٧٥	٢,٥٠×١٣,٥٠	"	"	١٣ د
٢٩,٧	١١,٠×٢,٧٠	"	"	١٣ هـ
٢٩,٧	١١,٠×٢,٧٠	"	"	١٣ و
٩	٣×٣	"	"	١٣ ز
٣٣,٧٥	٢,٥٠×١٣,٥٠	"	"	١٣ ح
٣٣,٧٥	٢,٥٠×١٣,٥٠	"	"	١٣ ط
١٥,٧٥	٣,٥٠×٤,٥٠	"	"	١٣ ي
بإجمالي ٢٥٠		شارع الهرم	أملاك محافظة الجيزة	١٤
٦٢	١٦,٧٠×٣,٧٠	"	"	١٤ أ
٦٢	١٦,٧٠×٣,٧٠	"	"	١٤ ب
٦٢	١٦,٧٠×٣,٧٠	"	"	١٤ ج
٦٢	١٦,٧٠×٣,٧٠	"	"	١٤ د
بإجمالي ١٥٠		شارع الهرم	أملاك محافظة الجيزة	١٥
٢٩,٧	١١,٠×٢,٧٠	"	"	١٥ أ
٣٣,٧٥	٢,٥٠×١٣,٥٠	"	"	١٥ ب
٣٣,٧٥	٢,٥٠×١٣,٥٠	"	"	١٥ ج
٢٩,٧	١١,٠×٢,٧٠	"	"	١٥ د
٩	٣×٣	"	"	١٥ هـ

الخط الرابع/ المرحلة الأولى

المطلوب إعادة تخصيصها .. نطاق محافظة الجيزة

نوع المنشأة	الغرض من إعادة التخصيص	المحطة	الحى التابع له
الأرصعة المستقبلية	مدخل ٣	المريوطية	العمرائية
"	مدخل ٤	المريوطية	العمرائية
"	مدخل ٥	المريوطية	العمرائية
"	مدخل ٦	المريوطية	العمرائية
"	مدخل ٧	المريوطية	العمرائية
"	مدخل ٨	المريوطية	العمرائية
"	مدخل ٩	المريوطية	العمرائية
جزيرة الوسط	مدخل ١٠	المريوطية	العمرائية
جزيرة الوسط	إنشاء فتحات التهوية	المريوطية	العمرائية
"	فتحة تهوية رقم ١	المريوطية	العمرائية
"	فتحة تهوية رقم ٢	المريوطية	العمرائية
"	فتحة تهوية رقم ٣	المريوطية	العمرائية
"	فتحة تهوية رقم ٤	المريوطية	العمرائية
الأرصعة المستقبلية	إنشاء مدخل المحطة	العريش	العمرائية
"	مدخل ١	العريش	العمرائية
"	مدخل ٢	العريش	العمرائية
"	مدخل ٣	العريش	العمرائية
"	مدخل ٤	العريش	العمرائية
جزيرة الوسط	مدخل ٥	العريش	العمرائية

مشروع مترو أنفاق القاهرة

كشوف بيان الملاك الظاهرين للعقارات

بيانات خاصة بالعقار المطلوب				م
المساحة المطلوبة (م ^٢)	أبعاد المبنى (م)	العنوان	اسم المالك الظاهر	
بإجمالى ٢٥٠		شارع الهرم	أملك محافظة الجيزة	١٦
٦٢	١٦,٧٠×٣,٧٠	"	"	أ ١٦
٦٢	١٦,٧٠×٣,٧٠	"	"	ب ١٦
٦٢	١٦,٧٠×٣,٧٠	"	"	ج ١٦
٦٢	١٦,٧٠×٣,٧٠	"	"	د ١٦
بإجمالى ٣٠٠		شارع الهرم	أملك محافظة الجيزة	١٧
٣٣,٧٥	٢,٥٠×١٣,٥٠	"	"	أ ١٧
٩	٣×٣	"	"	ب ١٧
٢٩,٧	١١,٠×٢,٧٠	"	"	ج ١٧
٣٣,٧٥	٢,٥٠×١٣,٥٠	"	"	د ١٧
٢٩,٧	١١,٠×٢,٧٠	"	"	هـ ١٧
٣٣,٧٥	٢,٥٠×١٣,٥٠	"	"	و ١٧
٢٩,٧	١١,٠×٢,٧٠	"	"	ز ١٧
٣٣,٧٥	٢,٥٠×١٣,٥٠	"	"	ح ١٧
٢٩,٧	١١,٠×٢,٧٠	"	"	ط ١٧
١٥,٧٥	٣,٥٠×٤,٥٠	"	"	ى ١٧
بإجمالى ٢٥٠		شارع الهرم	أملك محافظة الجيزة	١٨
٦٢	١٦,٧٠×٣,٧٠	"	"	أ ١٨
٦٢	١٦,٧٠×٣,٧٠	"	"	ب ١٨

الخط الرابع/ المرحلة الأولى

المطلوب إعادة تخصيصها - نطاق محافظة الجيزة

نوع المنشأة	الغرض من إعادة التخصيص	المحطة	الحى التابع له
جزيرة الوسط	إنشاء فتحات التهوية	العريش	العمرانية
"	فتحة تهوية رقم ١	العريش	العمرانية
"	فتحة تهوية رقم ٢	العريش	العمرانية
"	فتحة تهوية رقم ٣	العريش	العمرانية
"	فتحة تهوية رقم ٤	العريش	العمرانية
الأرصعة المستقبلية	إنشاء مداخل المحطة	المطبعة	العمرانية
"	مدخل ١	المطبعة	العمرانية
"	مدخل ٢	المطبعة	العمرانية
"	مدخل ٣	المطبعة	العمرانية
"	مدخل ٤	المطبعة	العمرانية
"	مدخل ٥	المطبعة	العمرانية
"	مدخل ٦	المطبعة	العمرانية
"	مدخل ٧	المطبعة	العمرانية
"	مدخل ٨	المطبعة	العمرانية
"	مدخل ٩	المطبعة	العمرانية
جزيرة الوسط	مدخل ١٠	المطبعة	العمرانية
جزيرة الوسط	إنشاء فتحات التهوية	المطبعة	العمرانية
"	فتحة تهوية رقم ١	المطبعة	العمرانية
"	فتحة تهوية رقم ٢	المطبعة	العمرانية

مشروع مترو أنفاق القاهرة

كشوف بيان الملاك الظاهرين للعقارات

بيانات خاصة بالعقار المطلوب				رقم
المساحة المطلوبة (م ^٢)	أبعاد المبنى (م)	العنوان	اسم المالك الظاهر	
٦٢	١٦,٧٠×٣,٧٠	شارع الهرم	أملك محافظة الجيزة	١٨ ج
٦٢	١٦,٧٠×٣,٧٠	"	"	د ١٨
إجمالي ٣٠٠		شارع الهرم	أملك محافظة الجيزة	١٩
٣٣,٧٥	٢,٥٠×١٣,٥٠	"	"	أ ١٩
٩	٣×٣	"	"	ب ١٩
٢٩,٧	١١,٠×٢,٧٠	"	"	ج ١٩
٣٣,٧٥	٢,٥٠×١٣,٥٠	"	"	د ١٩
٥٩,٧	١١,٠×٢,٧٠	"	"	هـ ١٩
٣٣,٧٥	٢,٥٠×١٣,٥٠	"	"	و ١٩
٢٩,٧	١١,٠×٢,٧٠	"	"	ز ١٩
٣٣,٧٥	٢,٥٠×١٣,٥٠	"	"	ح ١٩
٢٩,٧	١١,٠×٢,٧٠	"	"	ط ١٩
١٥,٧٥	٣,٥٠×٤,٥٠	"	"	ي ١٩
إجمالي ٢٥٠		شارع الهرم	أملك محافظة الجيزة	٢٠
٦٢	١٦,٧٠×٣,٧٠	"	"	أ ٢٠
٦٢	١٦,٧٠×٣,٧٠	"	"	ب ٢٠
٦٢	١٦,٧٠×٣,٧٠	"	"	ج ٢٠
٦٢	١٦,٧٠×٣,٧٠	"	"	د ٢٠
إجمالي ٢٦٠		شارع الهرم	أملك محافظة الجيزة	٢١

الخط الرابع / المرحلة الأولى

المطلوب إعادة تخصيصها .. نطاق محافظة الجيزة

نوع المنشأة	الغرض من إعادة التخصيص	المحطة	الحى التابع له
جزيرة الوسط	فتحة تهوية رقم ٣	المطبعة	العمرائية
"	فتحة تهوية رقم ٤	المطبعة	العمرائية
الأرصقة المستقبلية	إنشاء مداخل المحطة	الطابية	العمرائية
"	مدخل ١	الطابية	العمرائية
"	مدخل ٢	الطابية	العمرائية
"	مدخل ٣	الطابية	العمرائية
"	مدخل ٤	الطابية	العمرائية
"	مدخل ٥	الطابية	العمرائية
"	مدخل ٦	الطابية	العمرائية
"	مدخل ٧	الطابية	العمرائية
"	مدخل ٨	الطابية	العمرائية
"	مدخل ٩	الطابية	العمرائية
جزيرة الوسط	مدخل ١٠	الطابية	العمرائية
جزيرة الوسط	إنشاء فتحات التهوية	الطابية	العمرائية
"	فتحة تهوية رقم ١	الطابية	العمرائية
"	فتحة تهوية رقم ٢	الطابية	العمرائية
"	فتحة تهوية رقم ٣	الطابية	العمرائية
"	فتحة تهوية رقم ٤	الطابية	العمرائية
الأرصقة المستقبلية	إنشاء مداخل المحطة	مذكور	العمرائية

مشروع مترو أنفاق القاهرة

كشوف بيان الملاك الظاهرين للعقارات

بيانات خاصة بالعقار المطلوب				م
المساحة المطلوبة (م ^٢)	أبعاد المبنى (م)	العنوان	اسم المالك الظاهر	
٨٧,٧٥	٦,٥٠×١٣,٥٠	شارع الهرم	أماك محافظة الجيزة	أ ٢١
٩	٣×٣	"	"	ب ٢١
٢٩,٧	١١,٠×٢,٧٠	"	"	ج ٢١
٨٧,٧٥	٦,٥٠×١٣,٥٠	"	"	د ٢١
٢٩,٧	١١,٠×٢,٧٠	"	"	هـ ٢١
١٥,٧٥	٣,٥٠×٤,٥٠	"	"	و ٢١
بإجمالي ٢٥٠		شارع الهرم	أماك محافظة الجيزة	٢٢
٦٢	١٦,٧٠×٣,٧٠	"	"	أ ٢٢
٦٢	١٦,٧٠×٣,٧٠	"	"	ب ٢٢
٦٢	١٦,٧٠×٣,٧٠	"	"	ج ٢٢
٦٢	١٦,٧٠×٣,٧٠	"	"	د ٢٢
بإجمالي ٣٠٠		شارع الهرم	أماك محافظة الجيزة	٢٣
٨٧,٧٥	٦,٥٠×١٣,٥٠	"	"	أ ٢٣
٢٩,٧	١١,٠×٢,٧٠	"	"	ب ٢٣
٨٧,٧٥	٦,٥٠×١٣,٥٠	"	"	ج ٢٣
٢٩,٧	١١,٠×٢,٧٠	"	"	د ٢٣
٩	٣×٣	"	"	هـ ٢٣
٩	٣×٣	"	"	و ٢٣

الخط الرابع/ المرحلة الأولى

المطلوب إعادة تخصيصها - نطاق محافظة الجيزة

نوع المنشأة	الفرض من إعادة التخصيص	المحطة	الهي التابع له
الأرصعة المستقبلية	مدخل ١	منكور	العمرائية
"	مدخل ٢	منكور	العمرائية
"	مدخل ٣	منكور	العمرائية
"	مدخل ٤	منكور	العمرائية
"	مدخل ٥	منكور	العمرائية
جزيرة الوسط	مدخل ٦	منكور	العمرائية
جزيرة الوسط	إنشاء فتحات التهوية	منكور	العمرائية
"	فتحة تهوية رقم ١	منكور	العمرائية
"	فتحة تهوية رقم ٢	منكور	العمرائية
"	فتحة تهوية رقم ٣	منكور	العمرائية
"	فتحة تهوية رقم ٤	منكور	العمرائية
الأرصعة المستقبلية	إنشاء مداخل المحطة	المساحة	العمرائية
"	مدخل ١	المساحة	العمرائية
"	مدخل ٢	المساحة	العمرائية
"	مدخل ٣	المساحة	العمرائية
"	مدخل ٤	المساحة	العمرائية
"	مدخل ٥	المساحة	العمرائية
جزيرة الوسط	مدخل ٦	المساحة	العمرائية

مشروع مترو أنفاق القاهرة

كشوف بيان الملاك الظاهرين للعقارات

بيانات خاصة بالعقار المطلوب				رقم
المساحة المطلوبة (م ^٢)	أبعاد المبنى (م)	العنوان	اسم المالك الظاهر	
٢٥٠		شارع الهرم	أملك محافظة الجيزة	٢٤
٦٢	١٦,٧٠×٣,٧٠	"	"	أ ٢٤
٦٢	١٦,٧٠×٣,٧٠	"	"	ب ٢٤
٦٢	١٦,٧٠×٣,٧٠	"	"	ج ٢٤
٦٢	١٦,٧٠×٣,٧٠	"	"	د ٢٤
١٣٠		شارع الهرم	أملك محافظة الجيزة	٢٥
٦٢,١	٤,٦٠×١٣,٥٠	"	"	أ ٢٥
٦٢,١	٤,٦٠×١٣,٥٠	"	"	ب ٢٥
٣٨,٤٨	٥,٢٠×٧,٤٠	شارع الهرم أعلى النفق	أملك محافظة الجيزة	٢٦
١٢٥		شارع الهرم	أملك محافظة الجيزة	٢٧
٦٢	١٦,٧٠×٣,٧٠	"	"	أ ٢٧
٦٠	١٢,٧٠×٤,٧٠	"	"	ب ٢٧

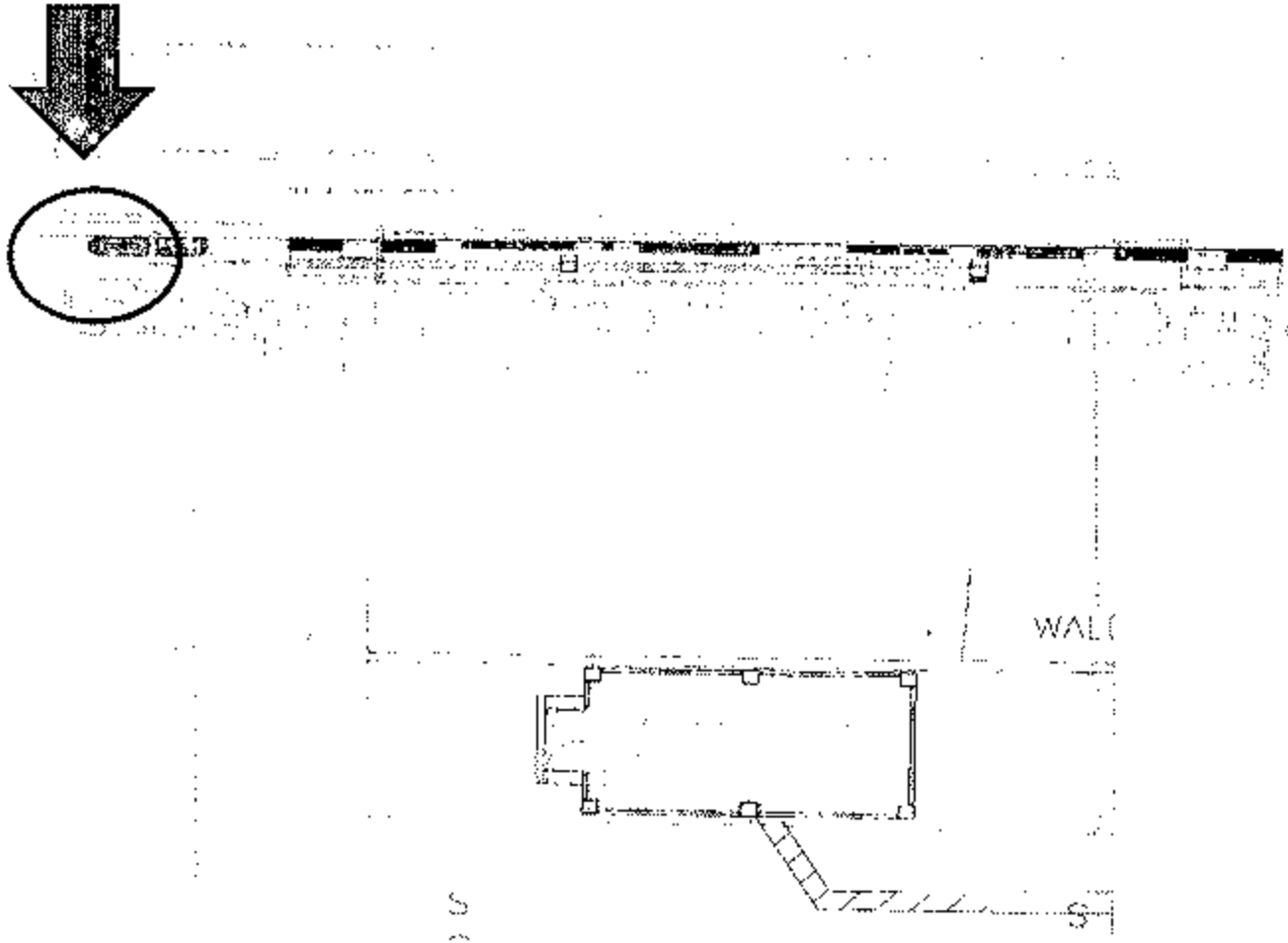
الخط الرابع / المرحلة الأولى

المطلوب إعادة تخصيصها - نطاق محافظة الجيزة

الحى التابع له	المحطة	الغرض من إعادة التخصيص	نوع المنشأة
العمرائية	المساحة	إنشاء فتحات التهوية	جزيرة الوسط
العمرائية	المساحة	فتحة تهوية رقم ١	"
العمرائية	المساحة	فتحة تهوية رقم ٢	"
العمرائية	المساحة	فتحة تهوية رقم ٣	"
العمرائية	المساحة	فتحة تهوية رقم ٤	"
العمرائية	الجيزة	إنشاء مداخل المحطة	الأرصفة المستقبلية
العمرائية	الجيزة	مدخل ١	"
العمرائية	الجيزة	مدخل ٢	"
العمرائية	الجيزة	فتحة تهوية رقم ٢	الأرصفة المستقبلية
جنوب	ميدان الجيزة	إنشاء فتحات التهوية	جزيرة الوسط
جنوب	ميدان الجيزة	فتحة تهوية رقم ١	"
جنوب	ميدان الجيزة	فتحة تهوية رقم ٢	"

مشروع مترو انفاق القاهرة - الخط الرابع - المرحلة الاولى

كارت الوصف
اعادة تخصيص
محطة حدائق الاهرام



١١	:	كارت وصف المنطقة رقم.
الجيزة	:	نطاق محافظة
شارع اسكان الشباب - حدائق الاهرام	:	العنوان
املاك محافظة الجيزة	:	المالك الظاهر
كما بالرسم	:	الطول التقريبي
كما بالرسم	:	العرض التقريبي
٢٥٠ م	:	المساحة
ارصفة مستقبلية - إنشاء مبنى المحولات	:	نوع المنشأ
شارع اسكان الشباب - حدائق الاهرام	:	الشارع الرئيسي
--	:	عدد الادوار
--	:	عدد المحلات

AL



م. م. م. م.

مشروع مترو انفاق القاهرة - الخط الرابع - المرحلة الاولى

كارت الوصف
اعادة تخصيص



١٢	كارت وصف المنطقة رقم
الجيزة	نطاق محافظة
شارع اسكان الشباب - حدائق الاهرام	العنوان
املاك محافظة الجيزة	المالك الظاهر
١١ م	الطول التقريبي
٢٧ م	العرض التقريبي
٢٩٧ م	المساحة
ارصفة مستقبلية - مدخل ١	نوع المنشأ
شارع اسكان الشباب - حدائق الاهرام	الشارع الرئيسي
-	عدد الادوار
-	عدد المحلات

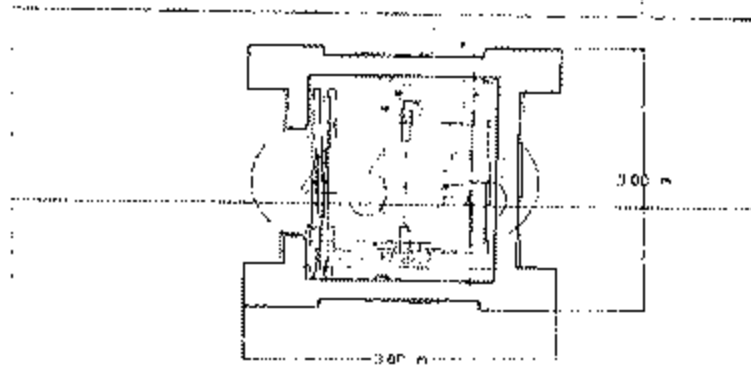

محمد



أحمد

مشروع مترو انفاق القاهرة - الخط الرابع - المرحلة الاولى

كارت الوصف
اعادة تخصيص



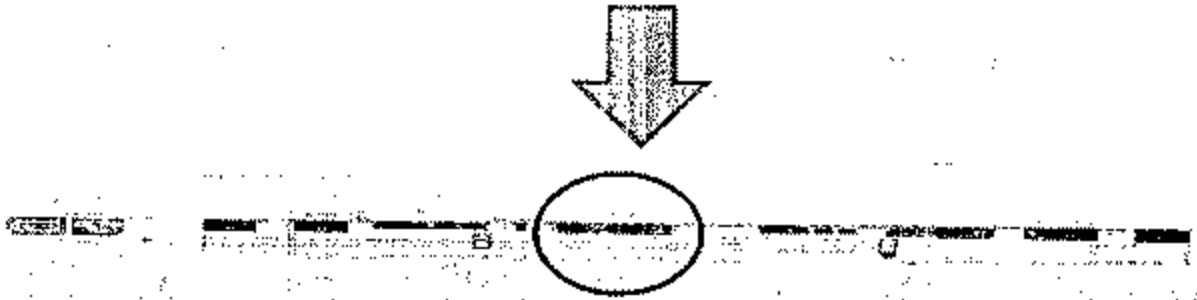
كارت وصف المنطقة رقم	ب٢
نطاق محافظة	الجيزة
العنوان	شارع اسكان الشيبان - حدائق الاهرام
المالك الظاهر	املاك محافظة الجيزة
الطول التقريبي	٢ م
العرض التقريبي	٣ م
المساحة	٦ م
نوع المنشأ	ارصفة مستقبلية - مدخل ٢
الشارع الرئيسي	شارع اسكان الشيبان - حدائق الاهرام
عدد الأدوار	--
عدد المحلات	--



Handwritten signature or initials in the bottom left corner.

مشروع مترو انفاق القاهرة - الخط الرابع - المرحلة الاولى

كارت الوصف
اعادة تخصيص
محطة حدائق الاهرام



ج٢	:	كارت وصف المنطقة رقم
الجيزة	:	نطاق محافظة
شارع اسكان الشباب - حدائق الاهرام	:	العنوان
املاك محافظة الجيزة	:	المالك الظاهر
١٣.٥ م	:	الطول التقريبي
٣.٩ م	:	العرض التقريبي
٥٢.٦٥ م	:	المساحة
ارصفة مستقبلية - مدخل ٣	:	نوع المنشأ
شارع اسكان الشباب - حدائق الاهرام	:	الشارع الرئيسي
--	:	عدد الانوار
--	:	عدد المحلات




ش. م. ح. م. ح.


Ala

مشروع مترو: انفاق القاهرة - الخط الرابع - المرحلة الاولى

كارت الوصف:
اعادة تخصيص
محطة حدائق الاهرام



كارت وصف المنطقة رقم	رقم
نطاق محافظة	٥٢
العنوان	الجيزة
المالك الظاهر	شارع اسكان الشباب - حدائق الاهرام
الطول التقريبي	املاك محافظة الجيزة
العرض التقريبي	١١ م
المساحة	٢٠٧ م
نوع المنشأ	٢٩٧ م
الشارع الرئيسي	ارصفة مستقبلية - مدخل ٤
عدد الادوار	شارع اسكان الشباب - حدائق الاهرام
عدد السمات	-



fly

مشروع مترو. انفاق القاهرة - الخط الرابع - المرحلة الاولى


كارت الوصف

اعادة تخصيص

محطة حدائق الاهرام



كارت وصف المنطقة رقم	
نطاق محافظة	٥٢
العنوان	الجيزة
المالك الظاهر	شارع اسكان الشباب - حدائق الاهرام
الطول التقريبي	املاك محافظة الجيزة
العرض التقريبي	١٣٥ م
المساحة	٣٩ م
نوع المنشأ	٥٢,٦٥ م
الشارع الرئيسي	ارصفة مستقبلية - مدخل ٥
عدد الأدوار	شارع اسكان الشباب - حدائق الاهرام
عدد المحلات	--
	--



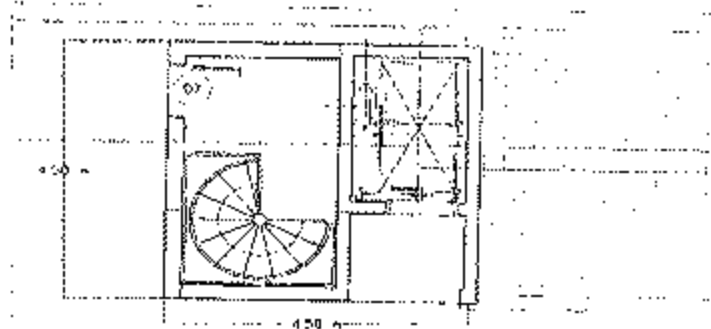

Handwritten signature or mark.

Handwritten signature or mark.

Handwritten signature or mark.

مشروع مترو انفاق القاهرة - الخط الرابع - المرحلة الاولى

كارت الوصف
اعادة تخصيص
محطة حدائق الاهرام



٢	كارت وصف المنطقة رقم
الجيزة	نطاق محافظة
شارع اسكان الشباب - حدائق الاهرام	العنوان
املاك محافظة الجيزة	المالك الظاهر
٤.٥ م	الطول التقريبي
٤.٥ م	العرض التقريبي
٢٠.٢٥ م	المساحة
ارصفة مستقبلية - ما قبل	نوع المنشأ
شارع اسكان الشباب - حدائق الاهرام	الشارع الرئيسي
--	عدد الادوار
--	عدد المحلات


AT

م

بوزن

مشروع مترو انفاق القاهرة - الخط الرابع - المرحلة الاولى

كارت الوصف
اعادة تخصيص
محطة حدائق الاهرام



١٣	كارت وصف المنطقة رقم
الجيزة	نطاق محافظة
شارع اسكان الشباب - حدائق الاهرام	العنوان
املاك محافظة الجيزة	المالك الظاهر
١٢,٧ م	الطول التقريبي
٤,٧ م	العرض التقريبي
٦٠ م	المساحة
ارصفة مستقبلية - فتحة تهويه رقم ١	نوع المنشأ
شارع اسكان الشباب - حدائق الاهرام	الشارع الرئيسي
--	عدد الادوار
--	عدد المحلات

AL

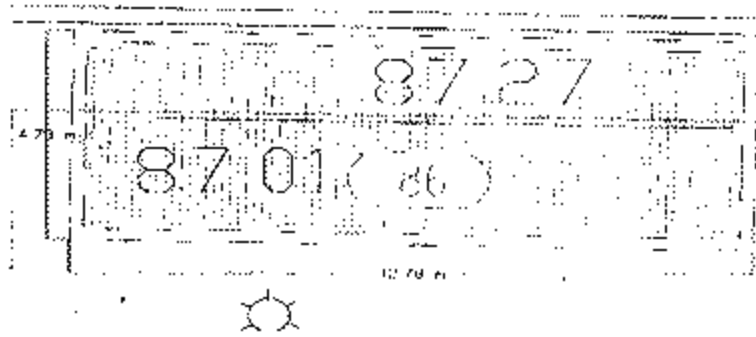



م.م

ش.م

مشروع مترو الفائق انفاهرة - الخط الرابع - المرحلة الاولى

كارت الوصف
اعادة تخصيص
محطة حدائق الاهرام



كارت وصف المنطقة رقم	٣ ب
نطاق محافظة	الجيزة
العنوان	شارع اسكان الشباب - حدائق الاهرام
المالك الظاهر	اسلاك محافظة الجيزة
الطول التقريبي	١٢.٧ م
العرض التقريبي	٤.٧ م
المساحة	٦٠ م ^٢
نوع المنشأ	ارصفة مستقبليّة - فتحة تهويه رقم ٢
الشارح الرئيسي	شارع اسكان الشباب - حدائق الاهرام
عدد الابواب	--
عدد المحلات	--

ALY




م.م

٢٠١٤

مشروع مترو انفاق القاهرة - الخط الرابع - المرحلة الاولى

كارت الوصف
اعادة تخصيص
محطة حدائق الاهرام




ج٣	:	كارت وصف المنطقة رقم
الجيزة	:	نطاق محافظة
شارع اسكان الشهاب - حدائق الاهرام	:	العنوان
املاك محافظة الجيزة	:	المالك الظاهر
١٢.٧ م	:	الطول التقريبي
٤.٧ م	:	العرض التقريبي
٦٠ م	:	المساحة
ارصفة مستقبلية - فتحة تهويه رقم ٣	:	نوع المنشأ
شارع اسكان الشهاب - حدائق الاهرام	:	الشارع الرئيسي
--	:	عدد الاتوار
--	:	عدد المحلات

AL



مشروع مترو انفاق القاهرة - الخط الرابع - المرحلة الاولى

كارت الوصف
اعادة تخصيص
محطة حدائق الاهرام



٤٣	:	كارت وصف المنطقة رقم
الجيزة	:	نطاق محافظة
شارع اسكان الشباب - حدائق الاهرام	:	العنوان
املاك محافظة الجيزة	:	المالك الظاهر
١٢.٧ م	:	الطول التقريبي
٤.٧ م	:	العرض التقريبي
٦٠ م	:	المساحة
ارصفة مستقبلية - فتحة تهويه رقم ٤	:	نوع المنشأ
شارع اسكان الشباب - حدائق الاهرام	:	الشارع الرئيسي
--	:	عدد الانوار
--	:	عدد المحلات

Alj

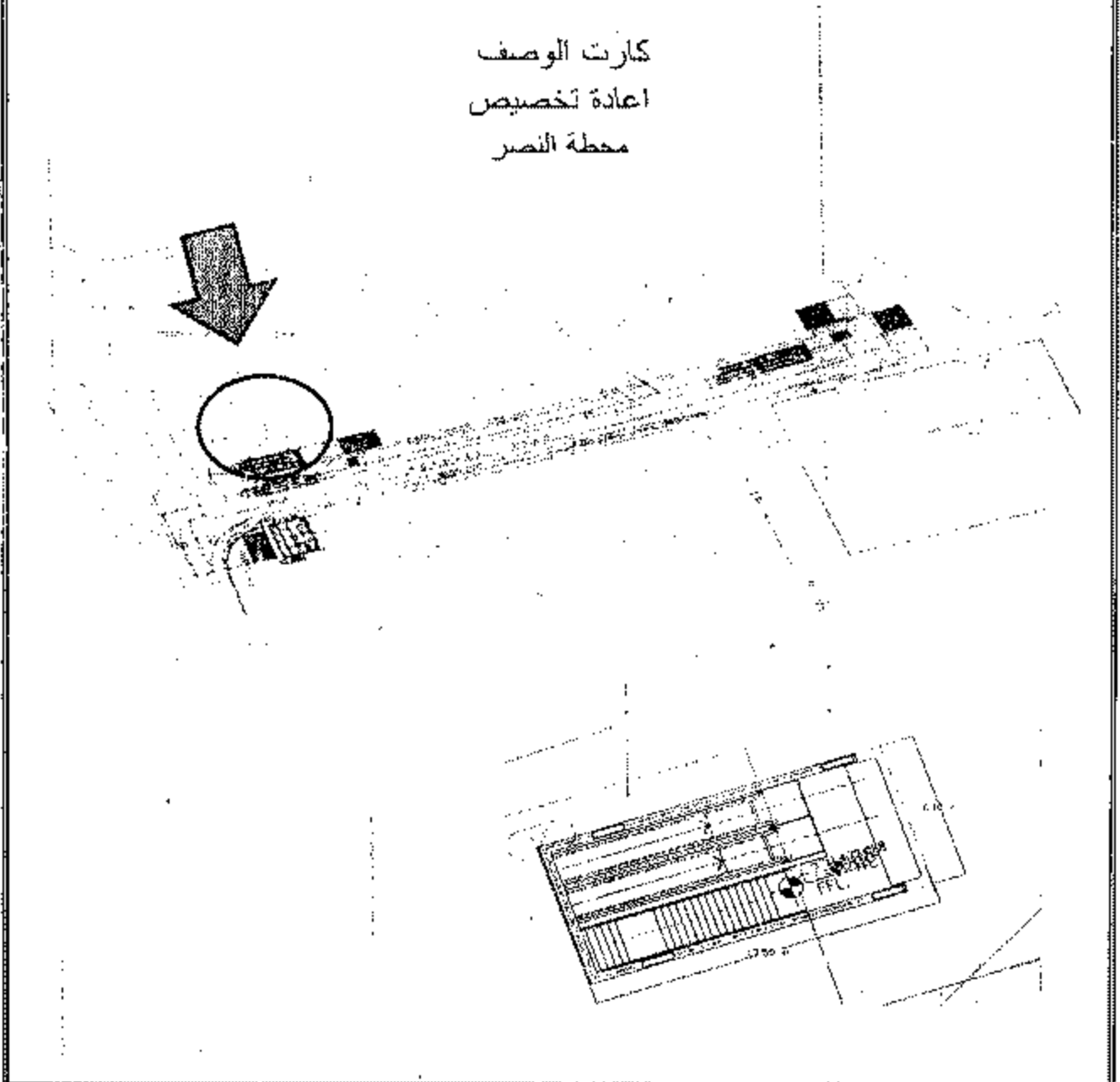


م.م

م.م

مشروع مترو انفاق القاهرة - الخط الرابع - المرحلة الاولى

كارت الوصف
اعادة تخصيص
محطة النصر



١٥	:	كارت وصف المنطقة رقم
الجيزة	:	نطاق محافظة
مساكن ضباط النصر	:	المحور
املاك محافظة الجيزة / صندوق اسكان القوات المسلحة	:	المالك الظاهر
١٣,٥ م	:	الطول التقريبي
٦,١ م	:	العرض التقريبي
٨٢,٣٥ م	:	المساحة
ارصفة مستقبلية - مدخل	:	نوع المنشأ
اسكان النصر	:	المشارع الرئيسي
--	:	عدد الادوار
--	:	عدد المحلات

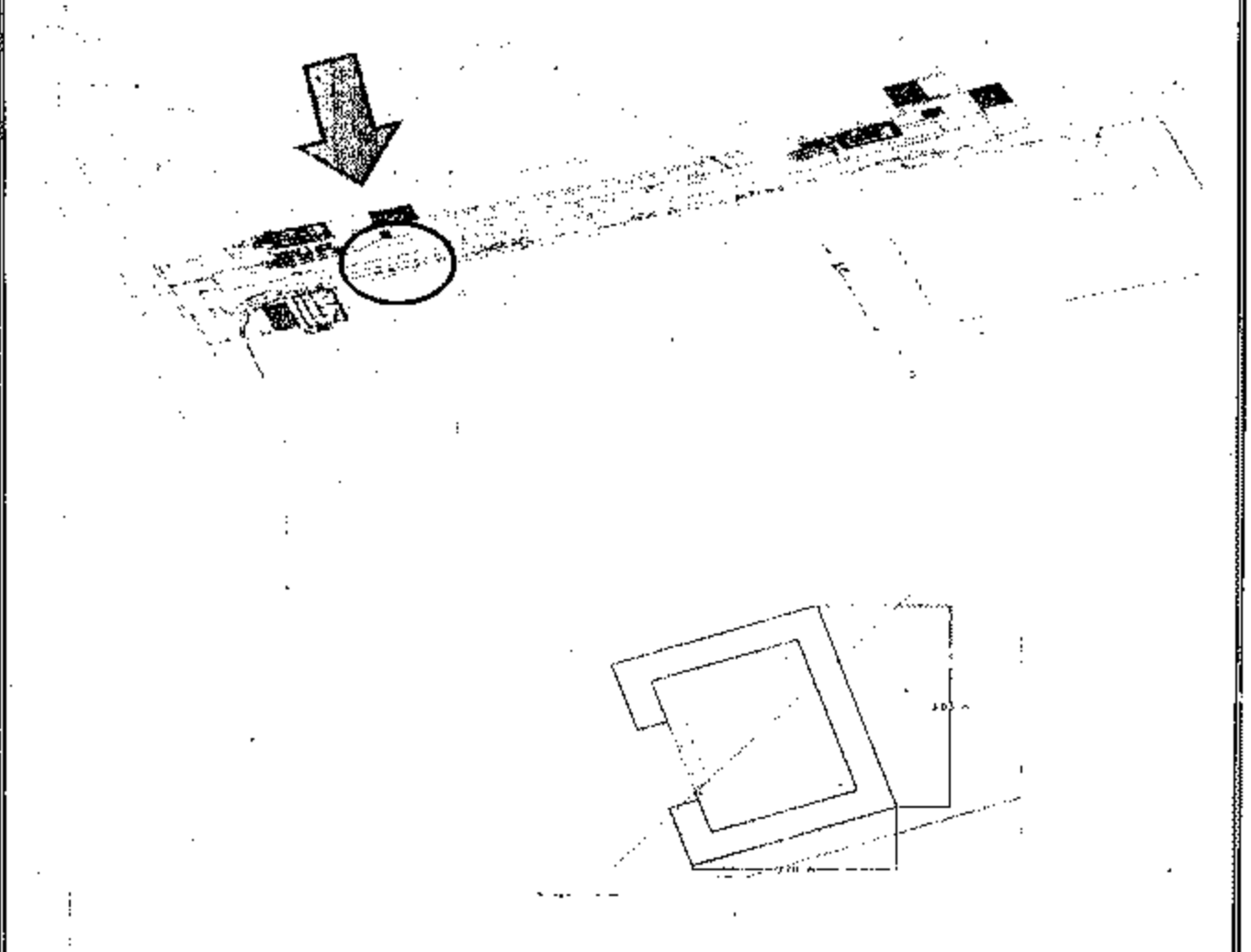


Handwritten signature and date.

Handwritten signature.

مشروع مترو انفاق القاهرة - الخط الرابع - المرحلة الاولى

كارت الوصف
اعادة تخصيص
محطة النصر



ص ب	:	كارت وصف المنطقة رقم
الجيزة	:	نطاق محافظة
مسكن ضباط النصر	:	العنوان
املاك محافظة الجيزة / صندوق اسكان القوات المسلحة	:	المالك الظاهر
٣ م	:	الطول التقريبي
٣ م	:	العرض التقريبي
٩ م	:	المساحة
ارصفة مستقبلية - مدخل ٢	:	نوع المنشأ
اسكان النصر	:	الشارع الرئيسي
..	:	عدد الاتوار
..	:	عدد المحلات

محمد

سهيون

AM



مشروع مترو انفاق القاهرة - الخط الرابع - المرحلة الاولى

كارت الوصف
اعادة تخصيص
محطة النصر



كارت وصف المنطقة رقم	ج ٥
نطاق محافظة	الجيزة
العنوان	مساكن ضباط النصر
المالك الظاهر	املاك محافظة الجيزة / صندوق اسكان القوات المسلحة
الطول التقريبي	١٣.٥ م
العرض التقريبي	٦.١ م
المساحة	٨٢.٣٥ م ^٢
نوع المنشأ	ارصفة مستقبلية - مدخل ٣
الشارع الرئيسي	اسكان النصر
عدد الدور	..
عدد المحلات	..

٥٧

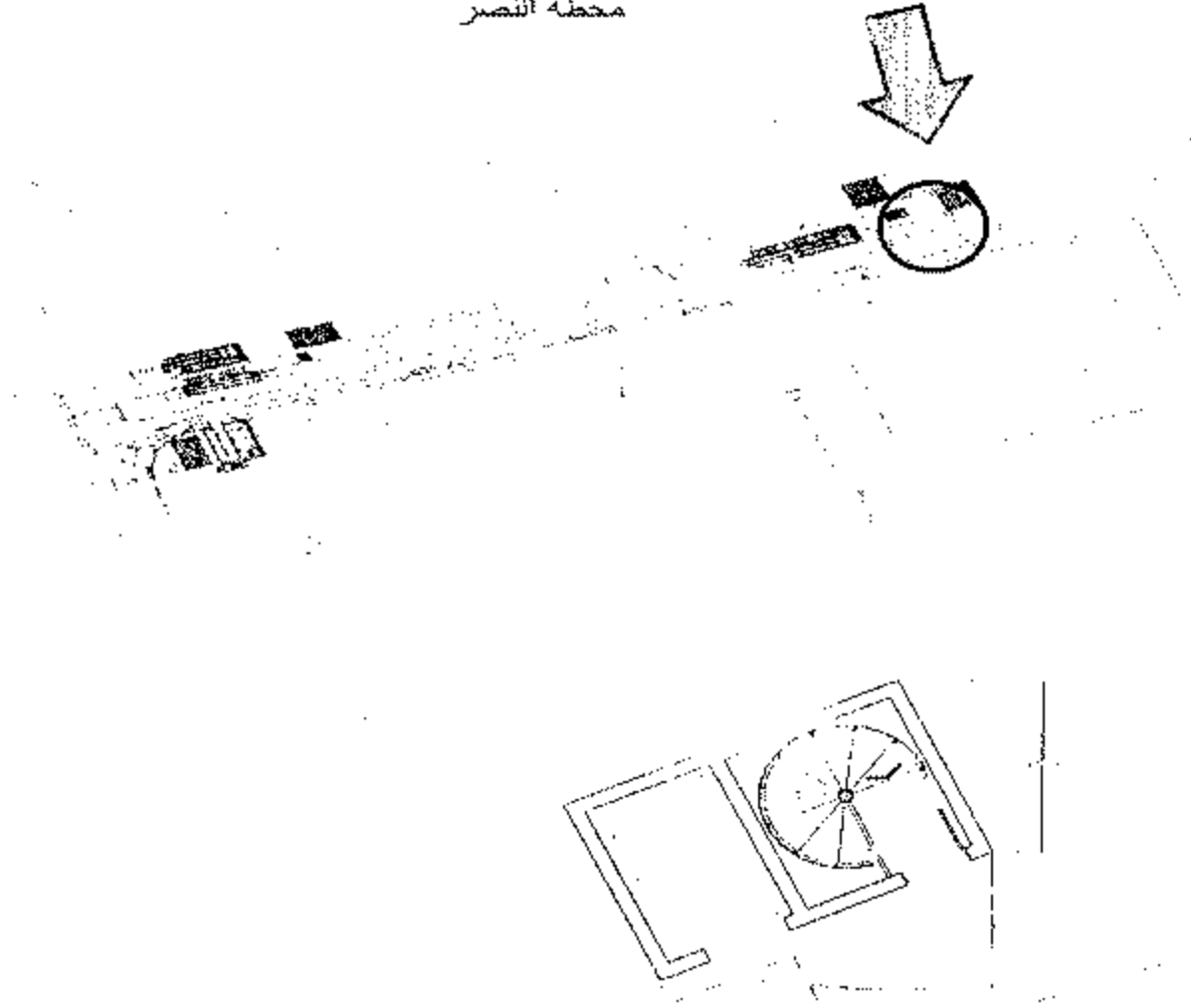


محمد

٥٥٥٥

مشروع مترو انفاق القاهرة - الخط الرابع - المرحلة الاولى

كارت الوصف
اعادة تخصيص
محطة النصر



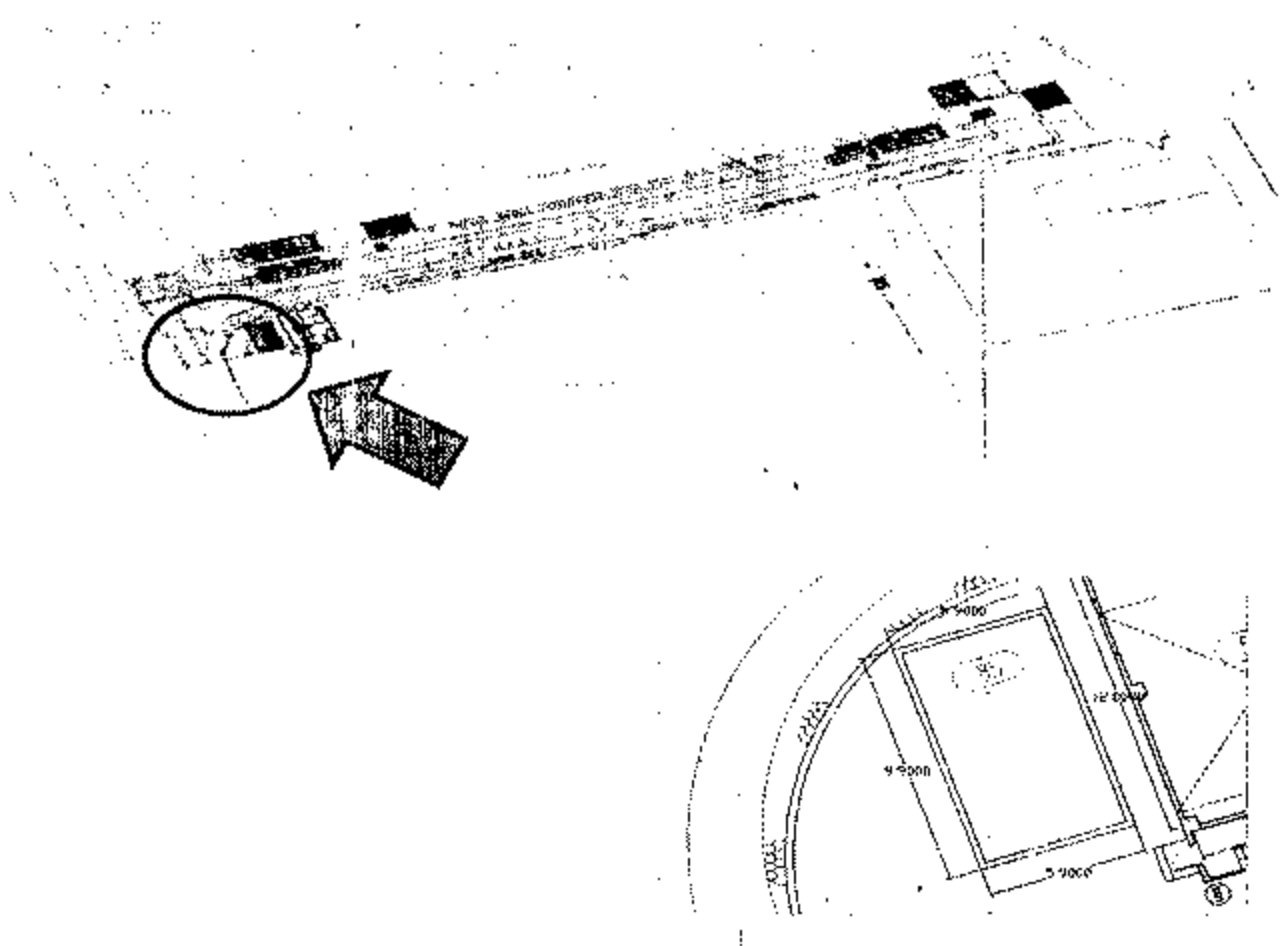
٥٥	:	كارت وصف المنطقة رقم
الحيزة	:	نطاق محافظة
مساكن ضباط النصر	:	العنوان
املاك محافظة الجيزة / صندوق اسكان القوات المسلحة	:	المالك الظاهر
٣,٥ م	:	الطول التقريبي
٤,٥ م	:	العرض التقريبي
١٥,٧٥ م	:	المساحة
ارصفة مستقلة - مدخل ٤	:	نوع المنشأ
اسكان النصر	:	الشارع الرئيسي
--	:	عدد الالوار
--	:	عدد المحلات

٥٥



مشروع مترو انفاق القاهرة - الخط الرابع - المرحلة الاولى

كارت الوصف
اعادة تخصيص
محطة النصر



كارت وصف المنطقة رقم	
نطاق محافظة	الجيزة
العنوان	مساكن ضباط النصر
المالك الظاهر	املاك محافظة الجيزة / صندوق اسكان القوات المسلحة
الطول التقريبي	٥٩ م
العرض التقريبي	٩٩ م
المساحة	٥٨٤١ م ^٢
نوع المنشأ	ارصفة مستقلة - فتحة تهويه رقم ١
الشارع الرئيسي	اسكان النصر
عدد الدور	-
عدد المحلات	-

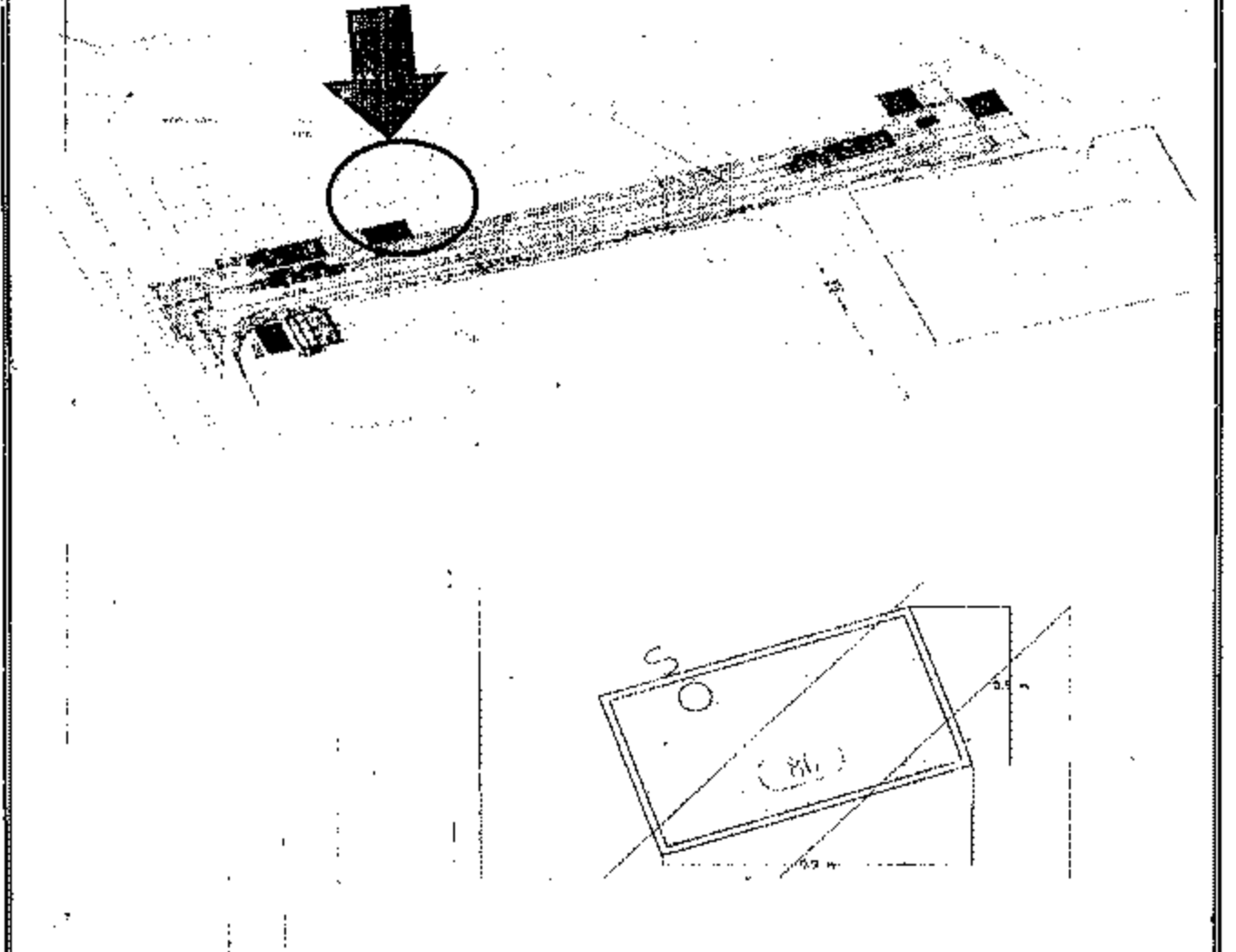
AL



Handwritten signature and date: ٢٩/١٠/٢٠١٤

مشروع مترو انفاق القاهرة - الخط الرابع - المرحلة الاولى

كارت الوصف
اعادة تخصيص
محطة النصر



كارت وصف المنطقة رقم	٦ ب
نطاق محافظة	الجيزة
العنوان	مساكن ضباط النصر
المالك الظاهر	املاك محافظة الجيزة / صندوق اسكان القوات المسلحة
الطول التقريبي	٥.٩ م
العرض التقريبي	٩.٩ م
المساحة	٥٨.٤١ م ^٢
نوع المنشأ	ارصفة مستقبلية - فتحة تهويه رقم ٢
الشارع الرئيسي	اسكان النصر
عدد الادوار	---
عدد المجالات	---



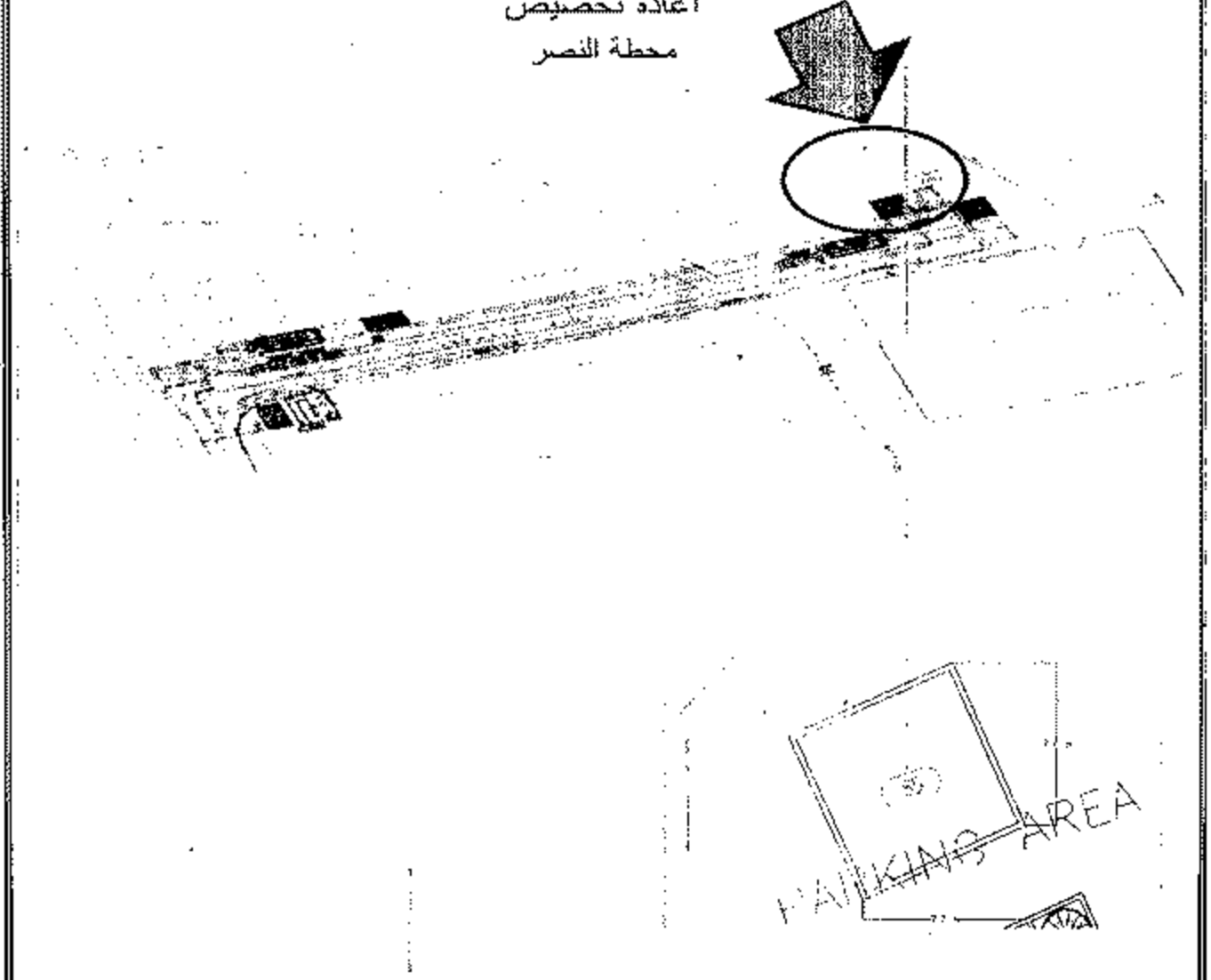
م

سبتمبر ٢٠١٤

AL

مشروع مترو انفاق القاهرة - الخط الرابع - المرحلة الاولى

كارت الوصف
اعادة تخصيص
محطة النصر




ج ٦	:	كارت وصف المنطقة رقم
الحيزة	:	نطاق محافظة
مساكن ضباط النصر	:	المنوان
املاك محافظة الجيزة / صندوق اسكان القوات المسلحة	:	المالك الظاهر
٧.٧ م	:	الطول التقريبي
٧.٧ م	:	العرض التقريبي
٥٩.٢٩ م	:	المساحة
ارصفة مستقبلية - فتحة تهويه رقم ٣	:	نوع المنشأ
اسكان النصر	:	الشارع الرئيسي
..	:	عدد الانوار
..	:	عدد المحلات

Ally

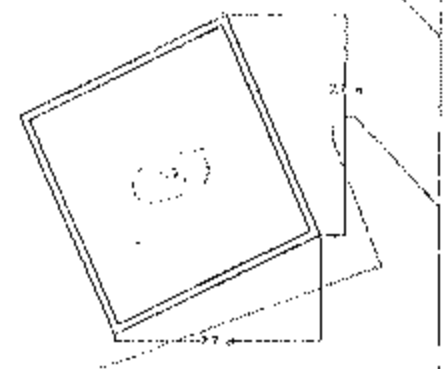


مشروع مترو انفاق القاهرة - الخط الرابع - المرحلة الاولى

كارت الوصف
اعادة تخصيص
محطة النصر



A



٥٦	:	كارت وصف المنطقة رقم
الجيزة	:	نطاق محافظة
مسكن ضباط النصر	:	العنوان
املاك محافظة الجيزة / صندوق اسكان القوات المسلحة	:	المالك الظاهر
٧.٧ م	:	الطول التقريبي
٧.٧ م	:	العرض التقريبي
٥٩.٢٩ م	:	المساحة
ارصفة مستقبلية - فتحة تهويه رقم ٤	:	نوع المنشأ
اسكان النصر	:	الشارع الرئيسي
--	:	عدد الاتوار
--	:	عدد المحلات



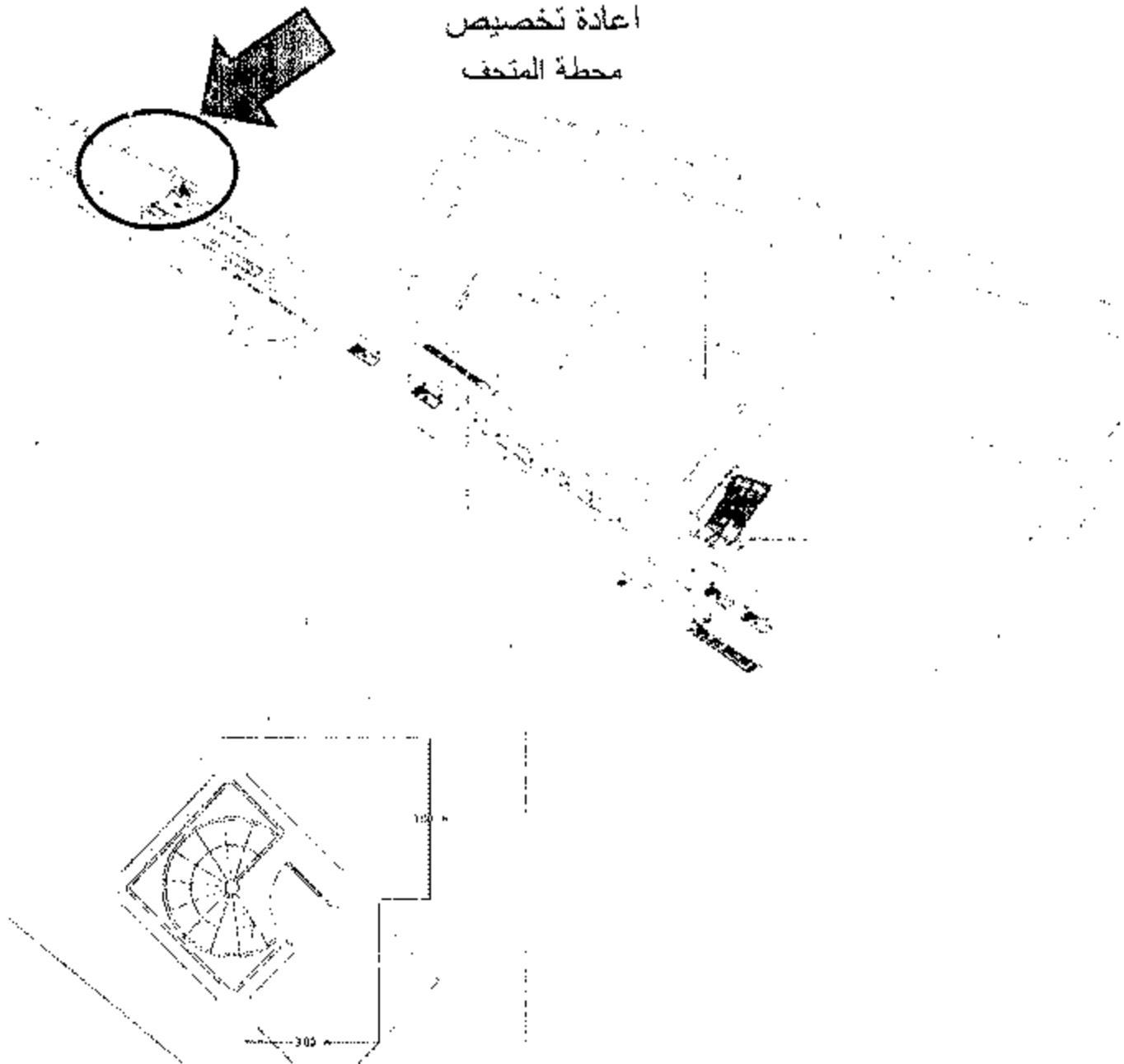
AG

→

→

مشروع مترو انفاق القاهرة - الخط الرابع - المرحلة الاولى

كارت الوصف
اعادة تخصيص
محطة المتحف



١٧	:	كارت وصف المنطقة رقم
الجيزة	:	منطقة محافظة
طريق مصر اسكندرية الصحراوي	:	العنوان
املاك محافظة الجيزة	:	المالك الظاهر
٣ م	:	الطول التقريبي
٣ م	:	العرض التقريبي
٩ م	:	المساحة
ارصفة مستقلة - مدخل ١	:	نوع المنشأ
طريق مصر اسكندرية الصحراوي	:	الشوارع الرئيسية
--	:	عدد الادوار
--	:	عدد المحلات



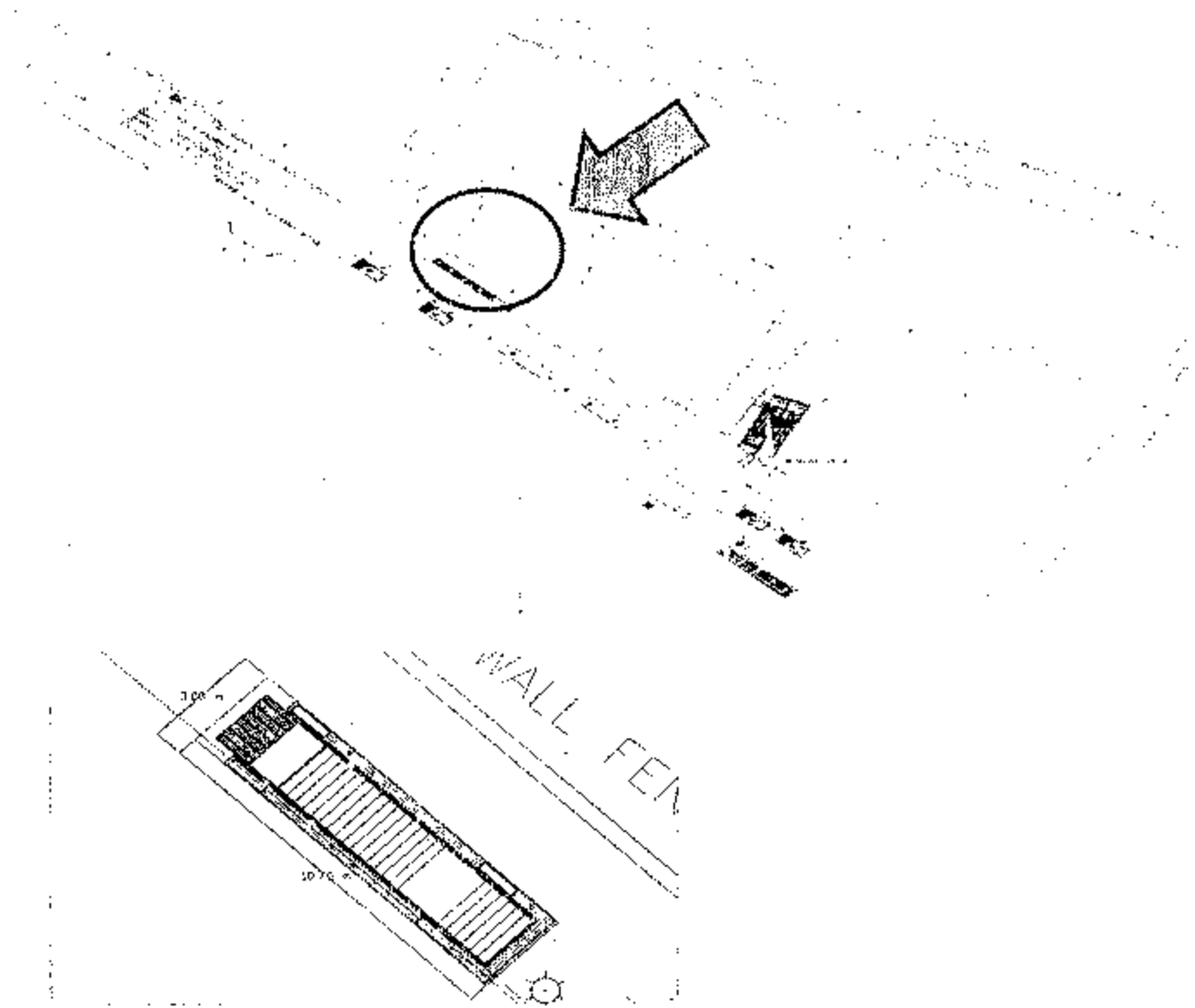
AL

م

م

مشروع مترو انفاق القاهرة - الخط الرابع - المرحلة الاولى

كارت الوصف
اعادة تخصيص
محطة المتحف



كارت وصف المنطقة رقم	لأ
نطاق محافظة	الجيزة
العنوان	طريق مصر اسكندرية الصحراوي
المالك الظاهر	املاك محافظة الجيزة
الطول التقريبي	١٠٧ م
العرض التقريبي	٣ م
المساحة	٣٢١ م
نوع المنشأ	ارصفة مستقبلية - مدخل ٢
الشارع الرئيسي	طريق مصر اسكندرية الصحراوي
عدد الادوار	-
عدد المحلات	-

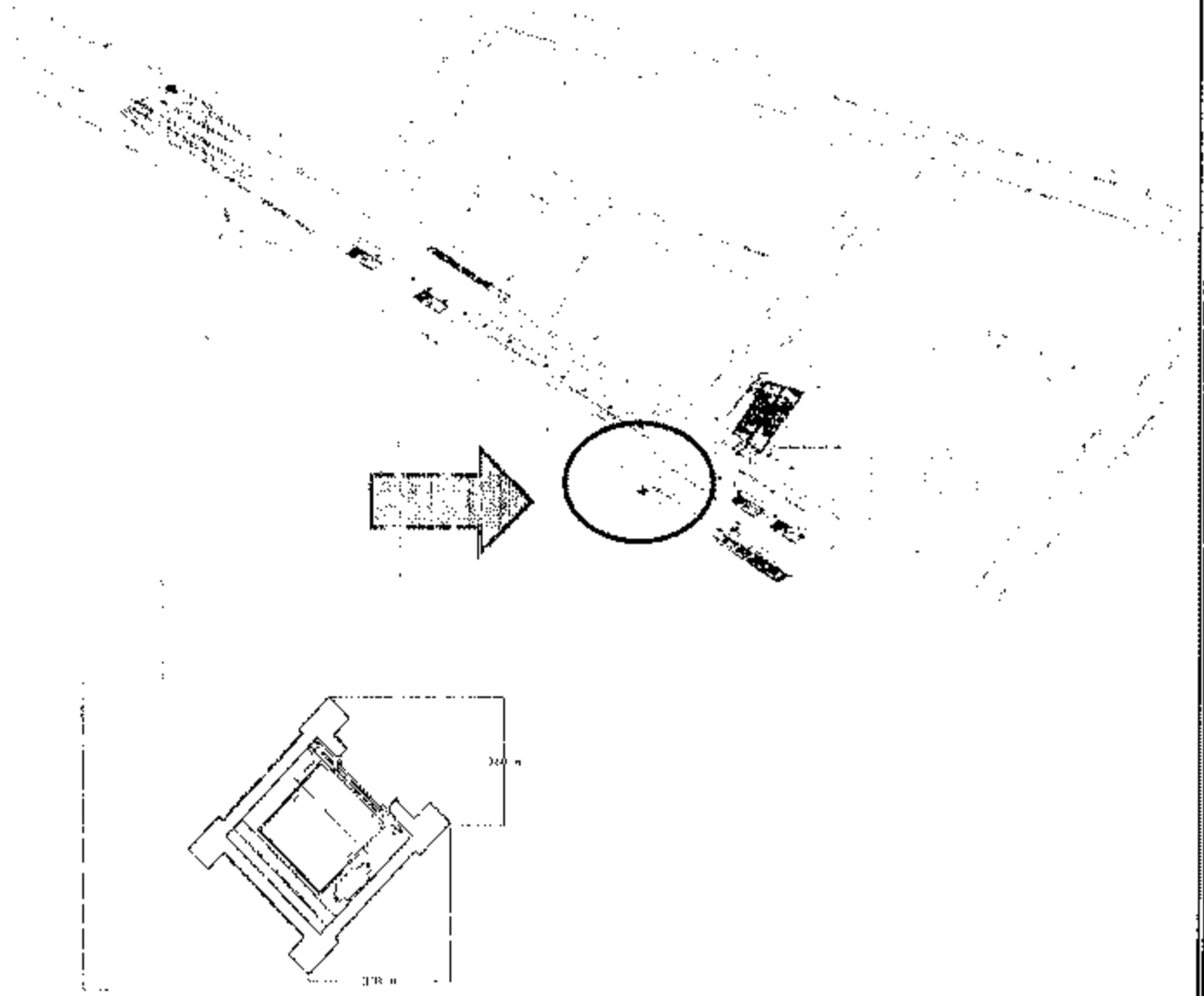
أ.م.ع.

م.م.ع.

م.م.ع.

مشروع مترو انفاق القاهرة - الخط الرابع - المرحلة الاولى

كارت الوصف
اعادة تخصيص
محطة المتحف



كارت وصف المنطقة رقم
نطاق محافظة
العنوان
المالك الظاهر
الطول التقريبي
العرض التقريبي
المساحة
نوع المنشأ
الشارع الرئيسي
عدد الادوار
عدد المحلات

٧ ج
الجيزة
طريق مصر اسكندرية الصحراوي
املاك محافظة الجيزة
٣ م
٣ م
٩ م
ارصفة مستقبلية - يدخل ٣
طريق مصر اسكندرية الصحراوي
--
--



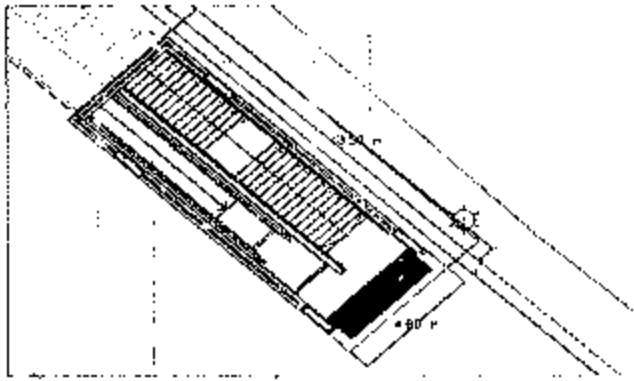
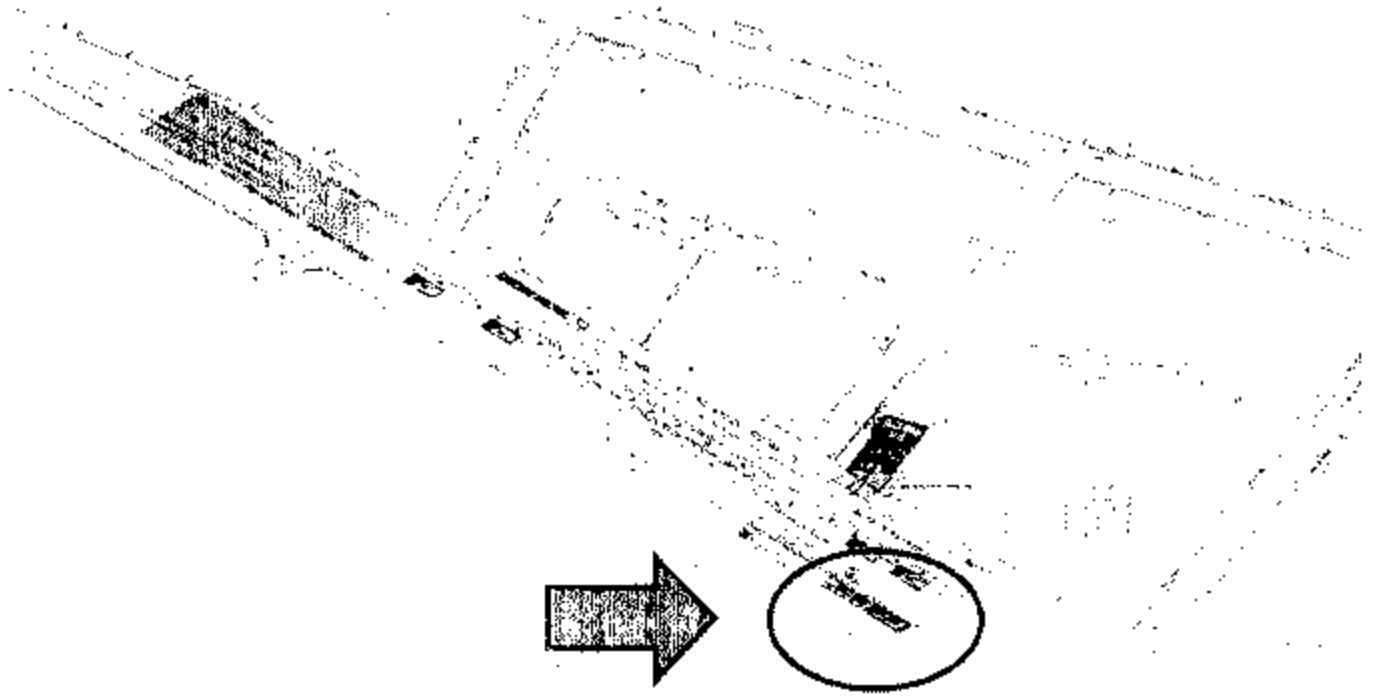
Handwritten signature or mark in the bottom left corner.

Handwritten signature or mark in the bottom center.

Handwritten signature or mark in the bottom right corner.

مشروع مترو انفاق القاهرة - الخط الرابع - المرحلة الاولى

كارت الوصف
اعادة تخصيص
محطة المتحف



رقم المنطقة	وصف المنطقة
٥٧	نطاق محافظة
الجيزة	العنوان
طريق مصر اسكندرية الصحراوي	المالك الظاهر
املاك محافظة الجيزة	الطول التقريبي
١٣,٥ م	العرض التقريبي
٤,٨ م	المساحة
٦٤,٨ م ^٢	نوع المنشأ
ارصفة مستقلة - مدخل ٤	الشارع الرئيسي
طريق مصر اسكندرية الصحراوي	عدد الادوار
--	عدد المحلات
--	



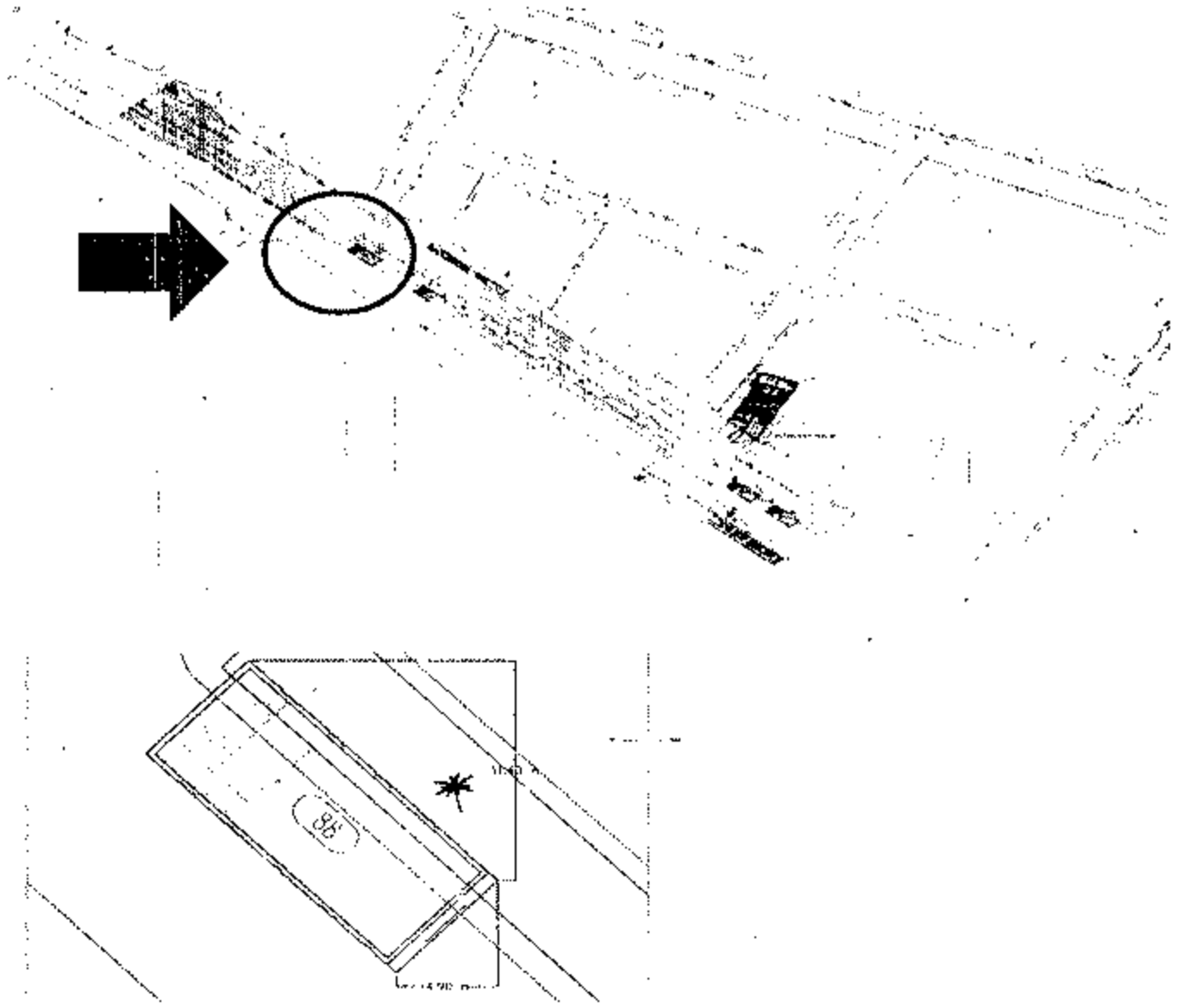
أ.م.ع.

م.م.ع.

٥٦١

مشروع مترو انفاق القاهرة - الخط الرابع - المرحلة الاولى

كارت الوصف
اعادة تخصيص
محطة المتحف



١٨	:	كارت وصف المنطقة رقم
الجيزة	:	نطاق محافظة
طريق مصر اسكندرية الصحراوي	:	العنوان
املاك محافظة الجيزة	:	المالك القاهر
١١,٤ م	:	الطول التقريبي
٤,٩ م	:	العرض التقريبي
٥٥,٨٦ م ^٢	:	المساحة
جزيرة الوسط المستقبلية - فتحة تهويه رقم ١	:	نوع المنشأ
طريق مصر اسكندرية الصحراوي	:	الشارع الرئيسي
--	:	عدد الادوار
--	:	عدد المحلات



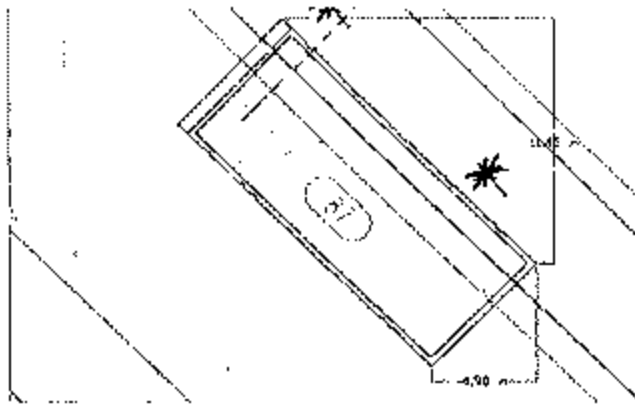
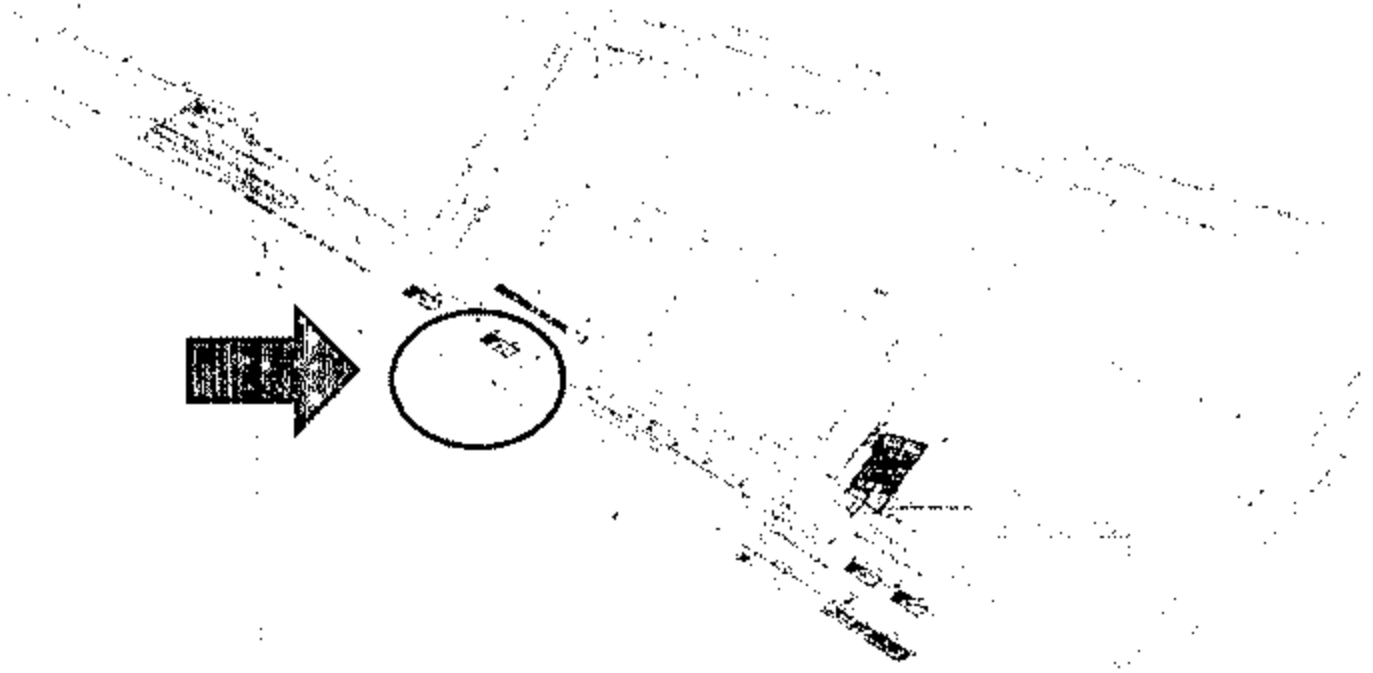
أ. هـ

م. م.

ب. م.

مشروع مترو انفاق القاهرة - الخط الرابع - المرحلة الاولى

كارت الوصف
اعادة تخصيص
محطة المتحف



كارت وصف المنطقة رقم	ب ٨
نطاق محافظة	الجزيرة
العنوان	طريق مصر اسكندرية الصحراوي
المالك الظاهر	املاك محافظة الجزيرة
الطول التقريبي	١١,٤ م
العرض التقريبي	٤,٩ م
المساحة	٥٥,٨٦ م ^٢
نوع المنشأ	جزيرة الوسط المستقبلية - فحة تهويه رقم ٢
الشارع الرئيسي	طريق مصر اسكندرية الصحراوي
عدد الادوار	-
عدد المحلات	-

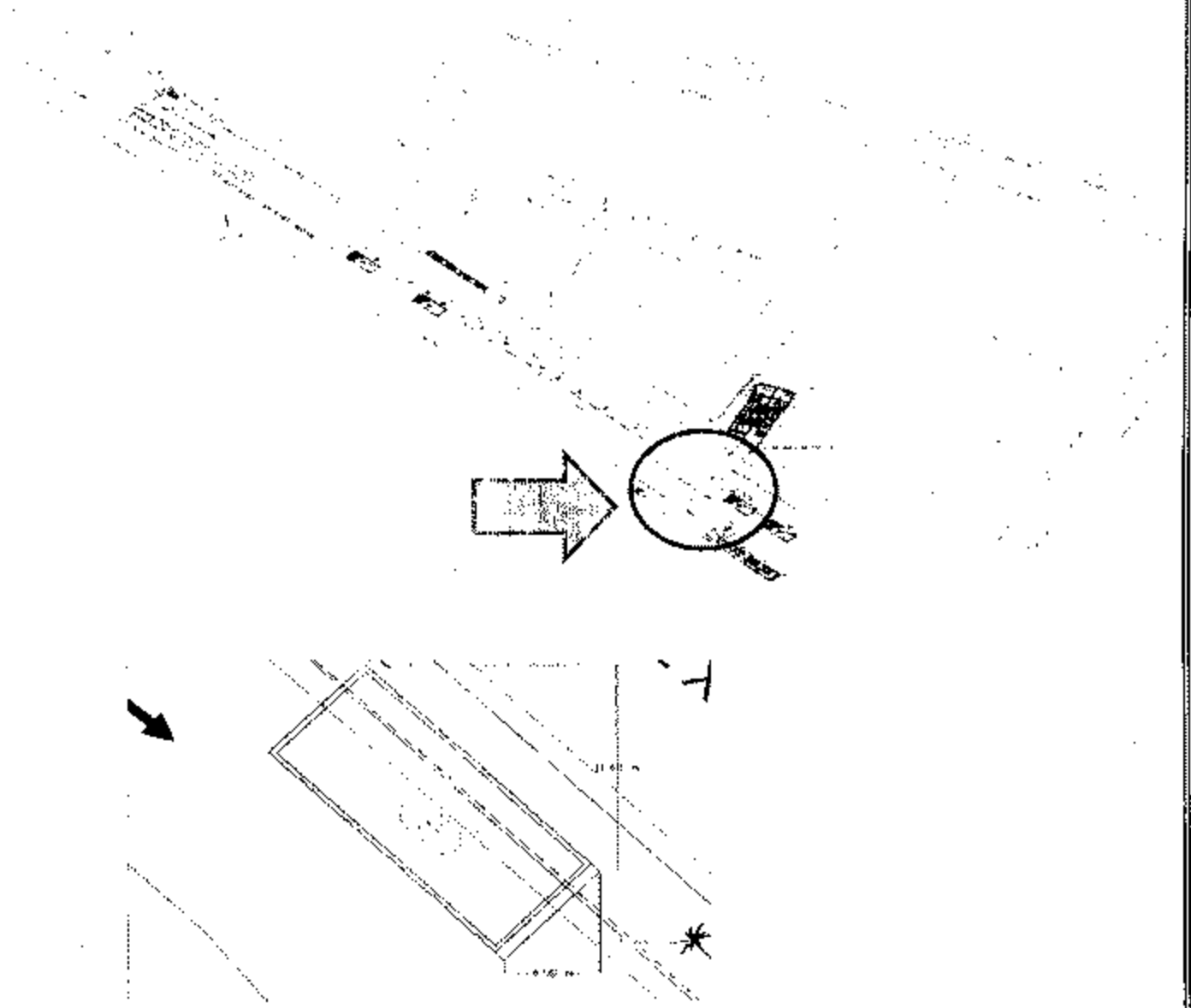
AB

م. م.

٥٥٥

مشروع مترو انفاق القاهرة - الخط الرابع - المرحلة الاولى

كارت الوصف
اعادة تخصيص
محطة المتحف



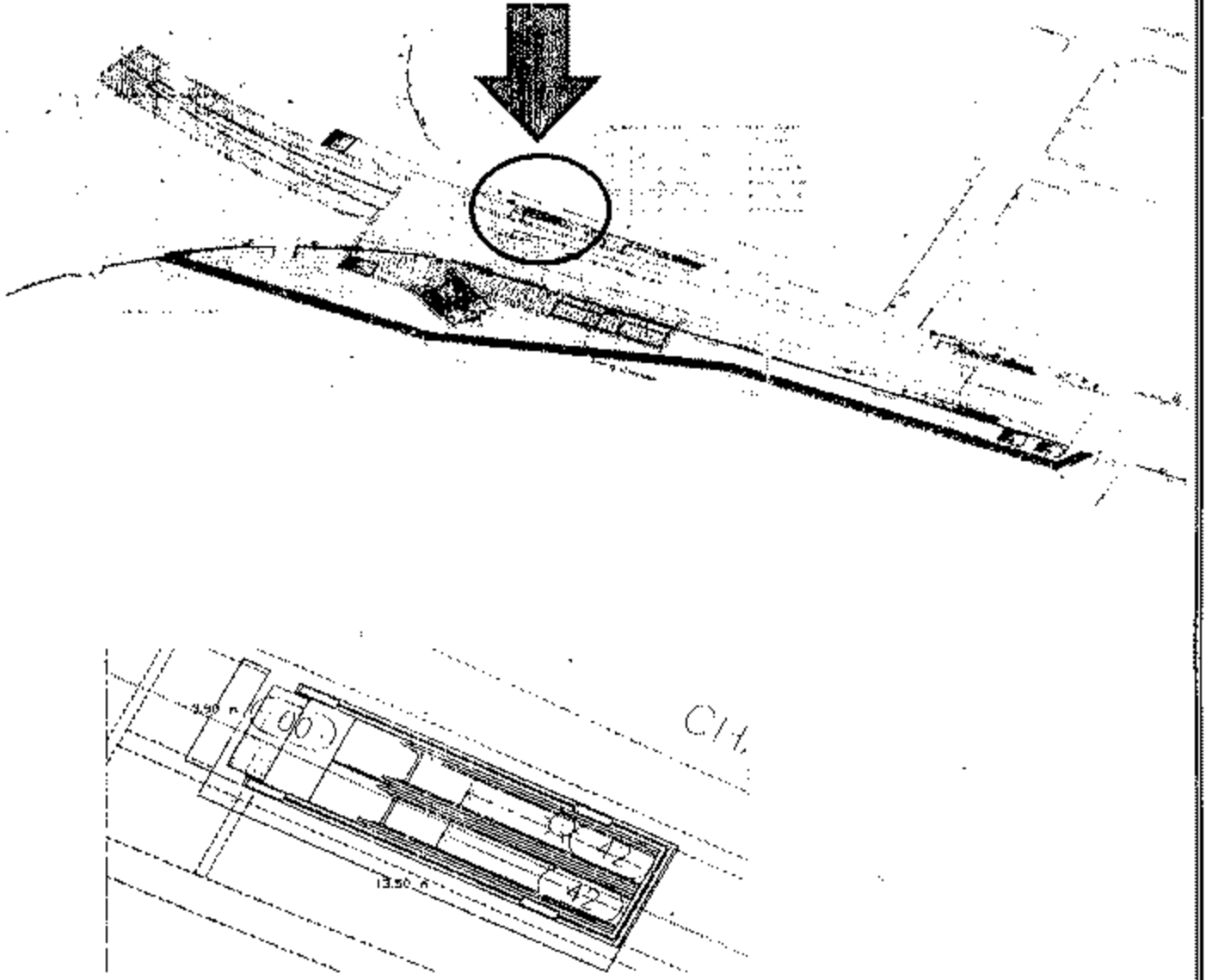
كارت وصف المنطقة رقم	٨ ج
نطاق محافظة	الجيزة
العنوان	طريق مصر اسكندرية الصحراوي
المالك الظاهر	املاك محافظة الجيزة
الطول التقريبي	١١,٤ م
العرض التقريبي	٤,٩ م
المساحة	٥٥,٨٦ م ^٢
نوع المنشأ	جزيرة الوسط المستقبليّة - فتحة تهويه رقم ٣
الشارع الرئيسي	طريق مصر اسكندرية الصحراوي
عدد الادوار	-
عدد المساحات	-

٥٦

م

مشروع مترو انفاق القاهرة - الخط الرابع - المرحلة الاولى

كارت الوصف
اعادة تخصيص
محطة الرماية



١٩	:	كارت وصف المنطقة رقم
الجيزة	:	نطاق محافظة
ميدان الرماية	:	العنوان
اصلاك محافظة الجيزة	:	المالك الظاهر
١٣.٥ م	:	الطول التقريبي
٣.٩ م	:	العرض التقريبي
٥٢.٦٥ م	:	المساحة
ارصفة مستقبلية - مدخل ١	:	نوع المنشأ
ميدان الرماية	:	الشارع الرئيسي
-	:	عدد الادوار
-	:	عدد المحلات

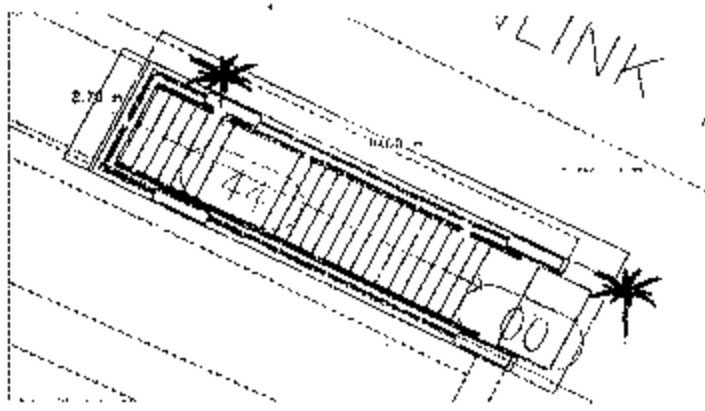
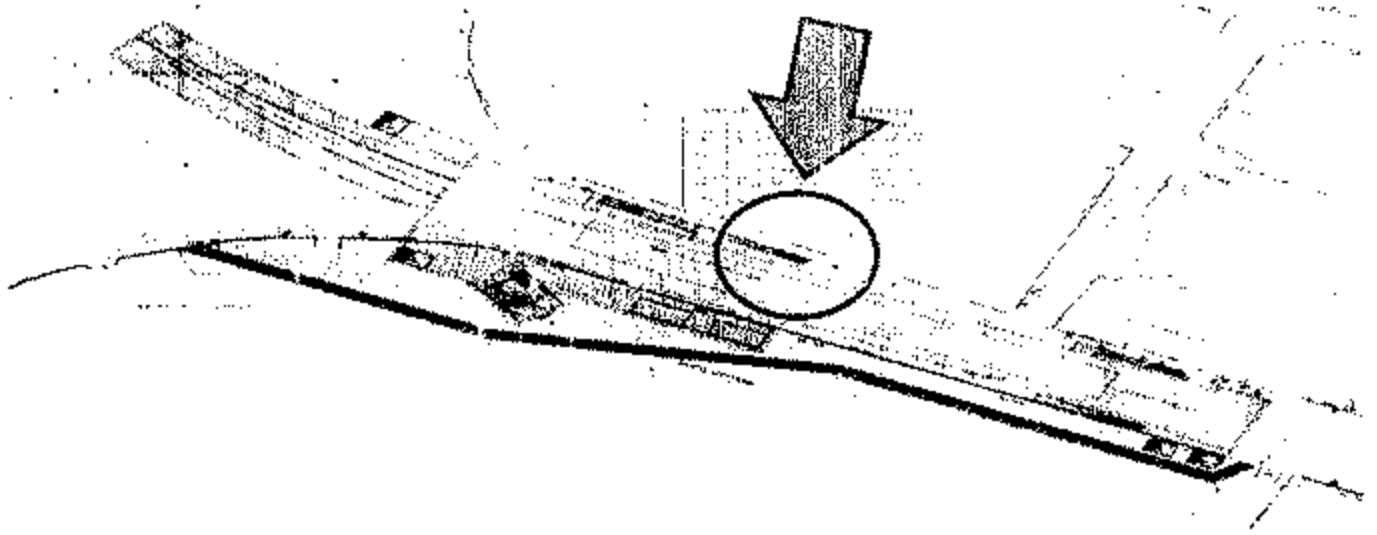
Al

→

١٣٥٣

مشروع مترو انفاق القاهرة - الخط الرابع - المرحلة الاولى

كارت الوصف
اعادة تخصيص
محطة الرماية



٩ ب	:	كارت وصف المنطقة رقم
الجيزة	:	نطاق محافظة
ميدان الرماية	:	العنوان
املاك محافظة الجيزة	:	المالك الظاهر
١٠.٦ م	:	الطول التقريبي
٢.٧ م	:	العرض التقريبي
٢٨.٦٥ م	:	المساحة
ارصفة مستقلة - مدخل ٢	:	نوع المنشأ
ميدان الرماية	:	الشارع الرئيسي
--	:	عدد الادوار
--	:	عدد المحلات



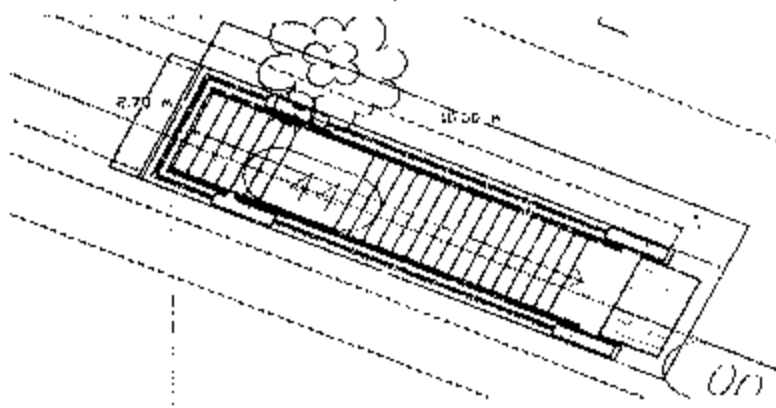
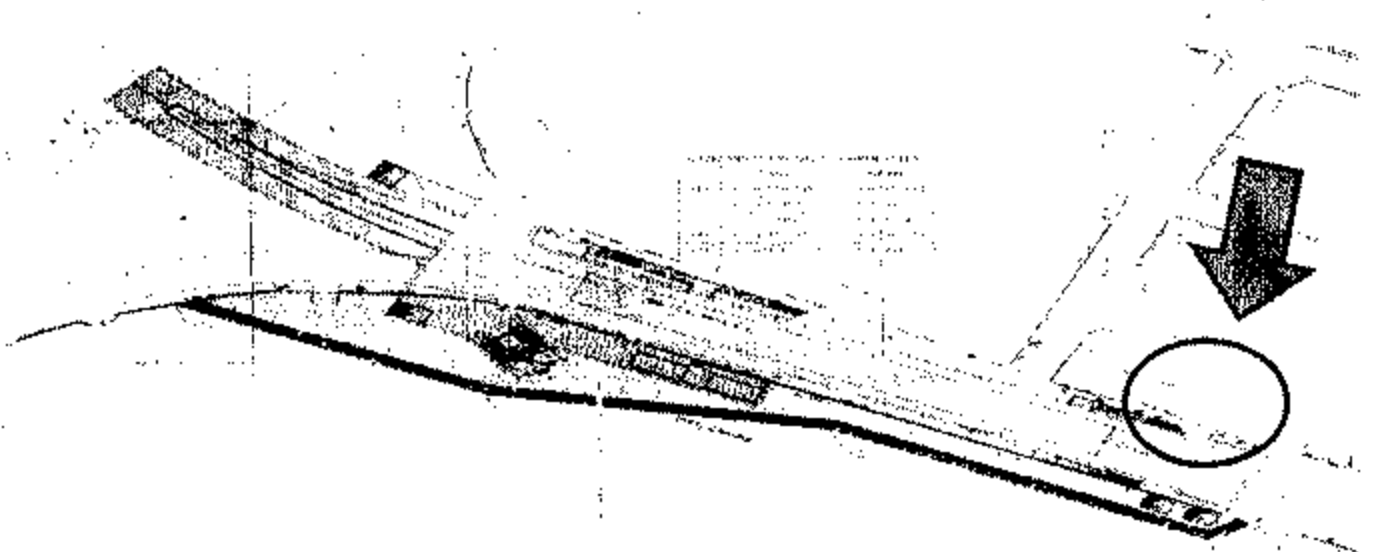
04

م

٢٠١٤

مشروع مترو انفاق القاهرة - الخط الرابع - المرحلة الاولى

كارت الوصف
اعادة تخصيص
محطة الرماية



كارت وصف المنطقة رقم	ج ٩
نطاق محافظة	الجيزة
العنوان	ميدان الرماية
المالك الظاهر	املاك محافظة الجيزة
الطول التقريبي	١٠.٦ م
العرض التقريبي	٢.٧ م
المساحة	٢٨.٦٥ م ^٢
نوع المنشأ	ارصفة مستقبلية - داخل ٣
الشارع الرئيسي	ميدان الرماية
عدد الادوار	--
عدد المحلات	--


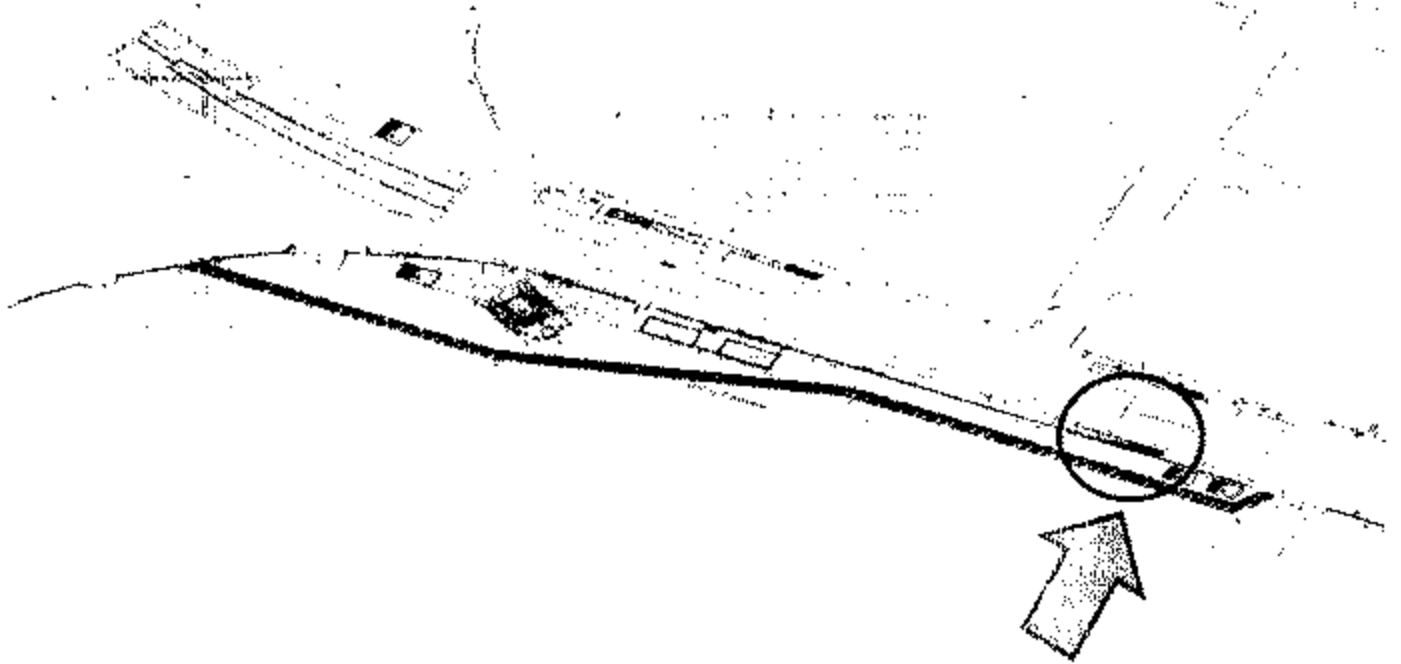
AM

م

س

مشروع مترو انفاق القاهرة - الخط الرابع - المرحلة الاولى

كارت الوصف
اعادة تخصيص
محطة الرماية



٥٩	:	كارت وصف المنطقة رقم
الجيزة	:	نطاق محافظة
ميدان الرماية	:	العنوان
املاك محافظة الجيزة	:	المالك الظاهر
١٠.٦ م	:	الطول التقريبي
٢.٧ م	:	العرض التقريبي
٢٨.٦٥ م	:	المساحة
ارصفة مستقبلية - مدخل ٤	:	نوع المنشأ
ميدان الرماية	:	الشارع الرئيسي
--	:	عدد الادوار
--	:	عدد المحلات



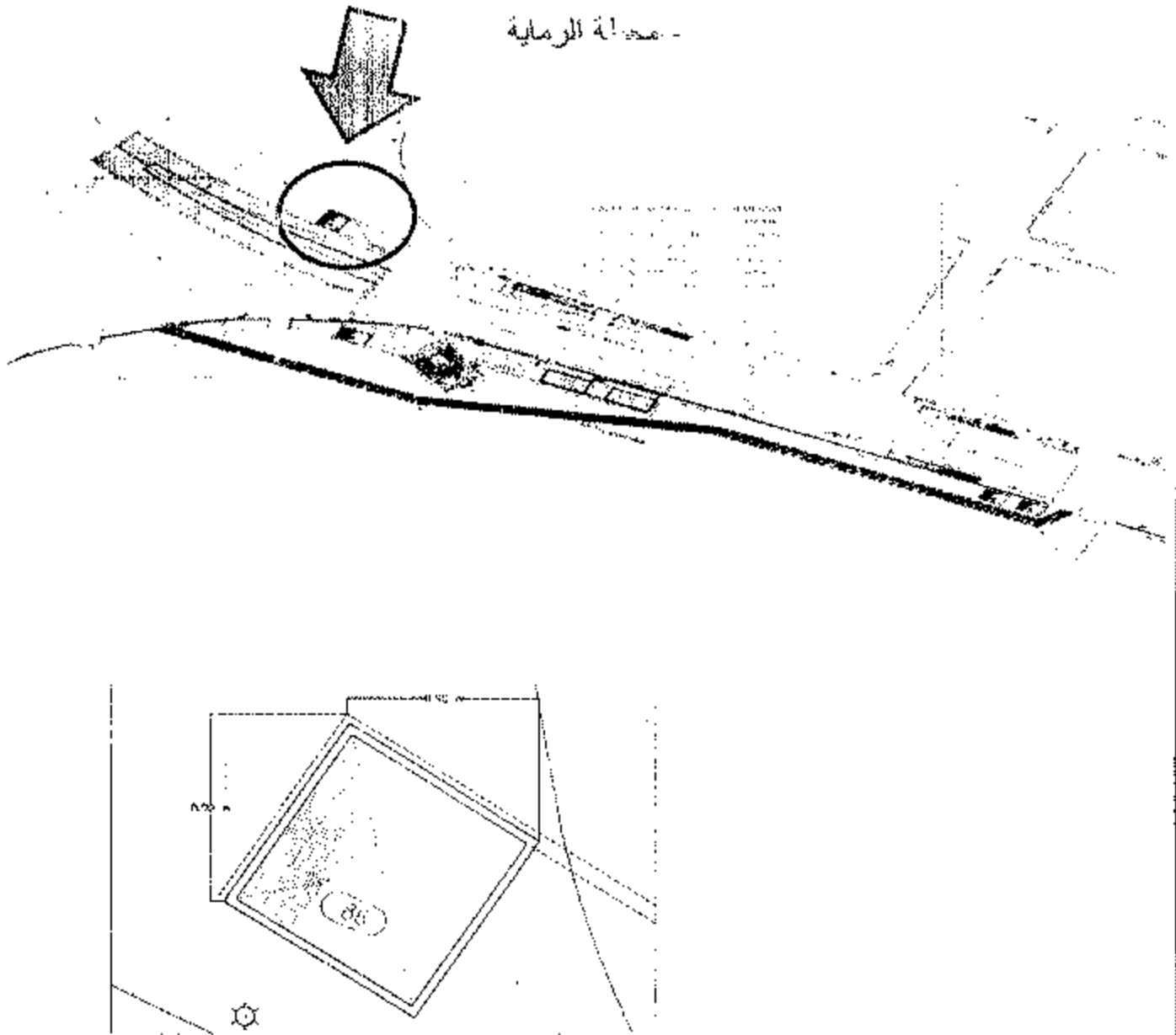
AG

م. م.

م. م.

مشروع مترو انفاق القاهرة - الخط الرابع - المرحلة الاولى

كارت الوصف
اعادة تخصيص
- محالة الرماية



كارت وصف المنطقة رقم	١٠
نطاق محافظة	الجيزة
التعاون	ميدان الرماية
المالك الظاهر	املاك محافظة الجيزة
الطول التقريبي	٨,٩ م
العرض التقريبي	٨,٩ م
المساحة	٧٩,٢١ م ^٢
نوع المنشأ	ارصفة مستقبلية - فتحة تهويه رقم ١
الشارع الرئيسي	ميدان الرماية
عدد الادوار	--
عدد المحلات	--

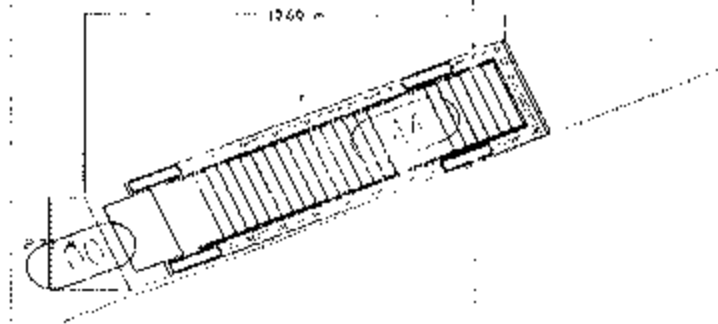

٨٦

م

٨٦

مشروع مترو انفاق القاهرة - الخط الرابع - المرحلة الاولى

كارت الوصف
اعادة تخصيص
محطة الاهرامات



١١١	:	كارت وصف المنطقة رقم
الجيزة	:	نطاق محافظة
نهاية شارع الهرم	:	العنوان
املاك محافظة الجيزة	:	المالك الظاهر
١٠٦ م	:	الطول التقريبي
٢٧ م	:	العرض التقريبي
٢٨٦٢ م ^٢	:	المساحة
ارصفة مستقبلية - مدخل ١	:	نوع المنشأ
نهاية شارع الهرم	:	الشارع الرئيسي
--	:	عدد الأدوار
--	:	عدد المحلات

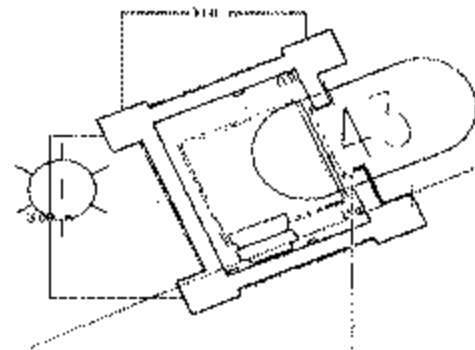

AL

م

١١٣

مشروع مترو انفاق القاهرة - الخط الرابع - المرحلة الاولى

كارت الوصف
اعادة تخصيص
محطة الاهرامات



كارت وصف المنطقة رقم	اب
نطاق محافظة	الجيزة
العنوان	نهاية شارع الهرم
المالك الظاهر	املاك محافظة الجيزة
الطول التقريبي	٣ م
العرض التقريبي	٣ م
المساحة	٩ م ^٢
نوع المنشأ	ارصفة مستقبلية - مدخل ٢
الشارع الرئيسي	نهاية شارع الهرم
عدد الادوار	---
عدد المحلات	---

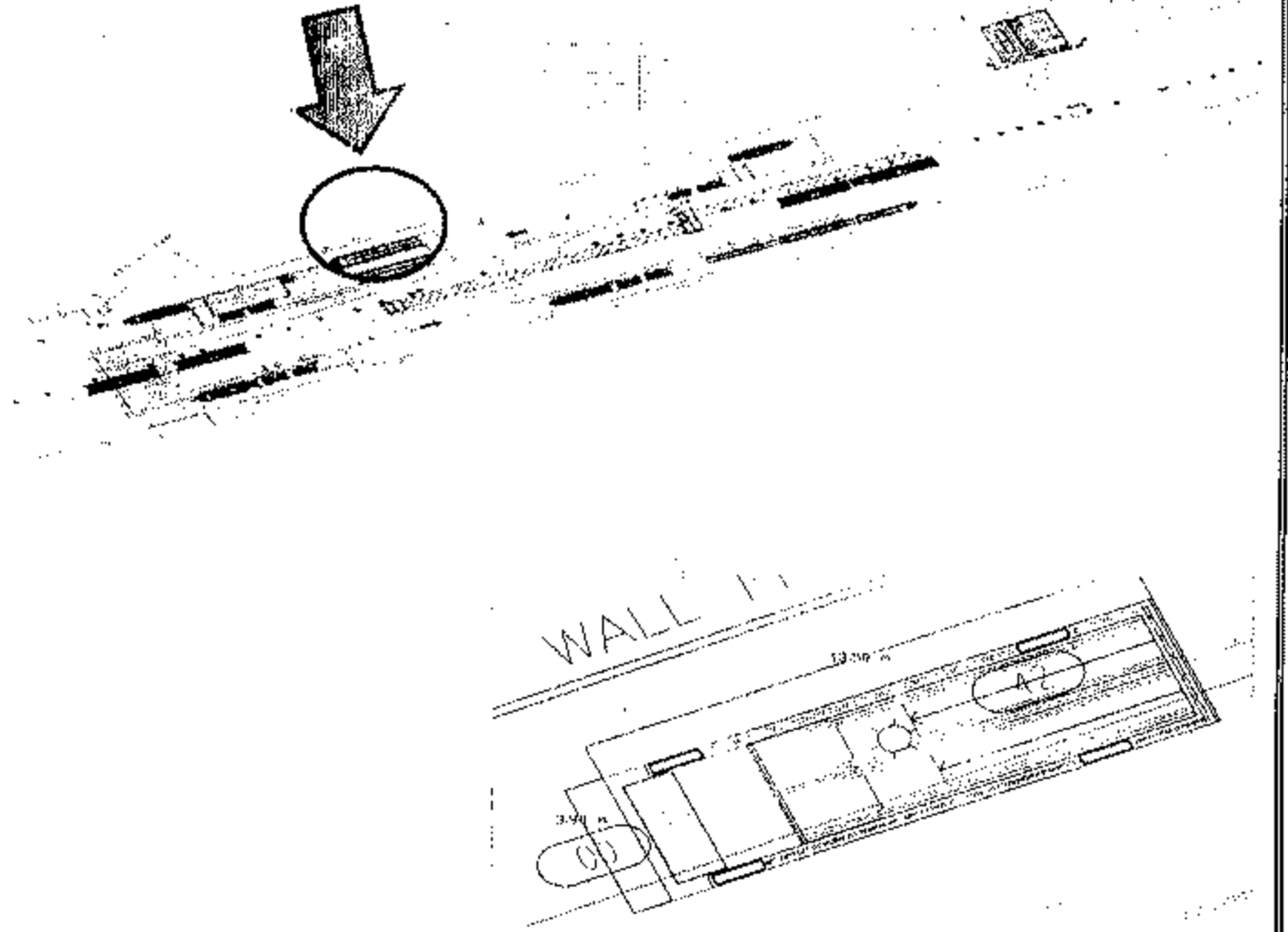
٥/١٤

me

٥/١٤

مشروع مترو انفاق القاهرة - الخط الرابع - المرحلة الاولى

كارت الوصف
اعادة تخصيص
محطة الاهرامات



كارت وصف المنطقة رقم	ج ١١
نطاق محافظة	الجيزة
العنوان	نهاية شارع الهرم
المالك الظاهر	املاك محافظة الجيزة
الطول التقريبي	١٣,٥ م
العرض التقريبي	٣,٩ م
المساحة	٥٢,٦٥ م ^٢
نوع المنشأ	ارصفة مستقبلية - منخل ٣
الشارع الرئيسي	نهاية شارع الهرم
عدد الأدوار	--
عدد المحلات	--



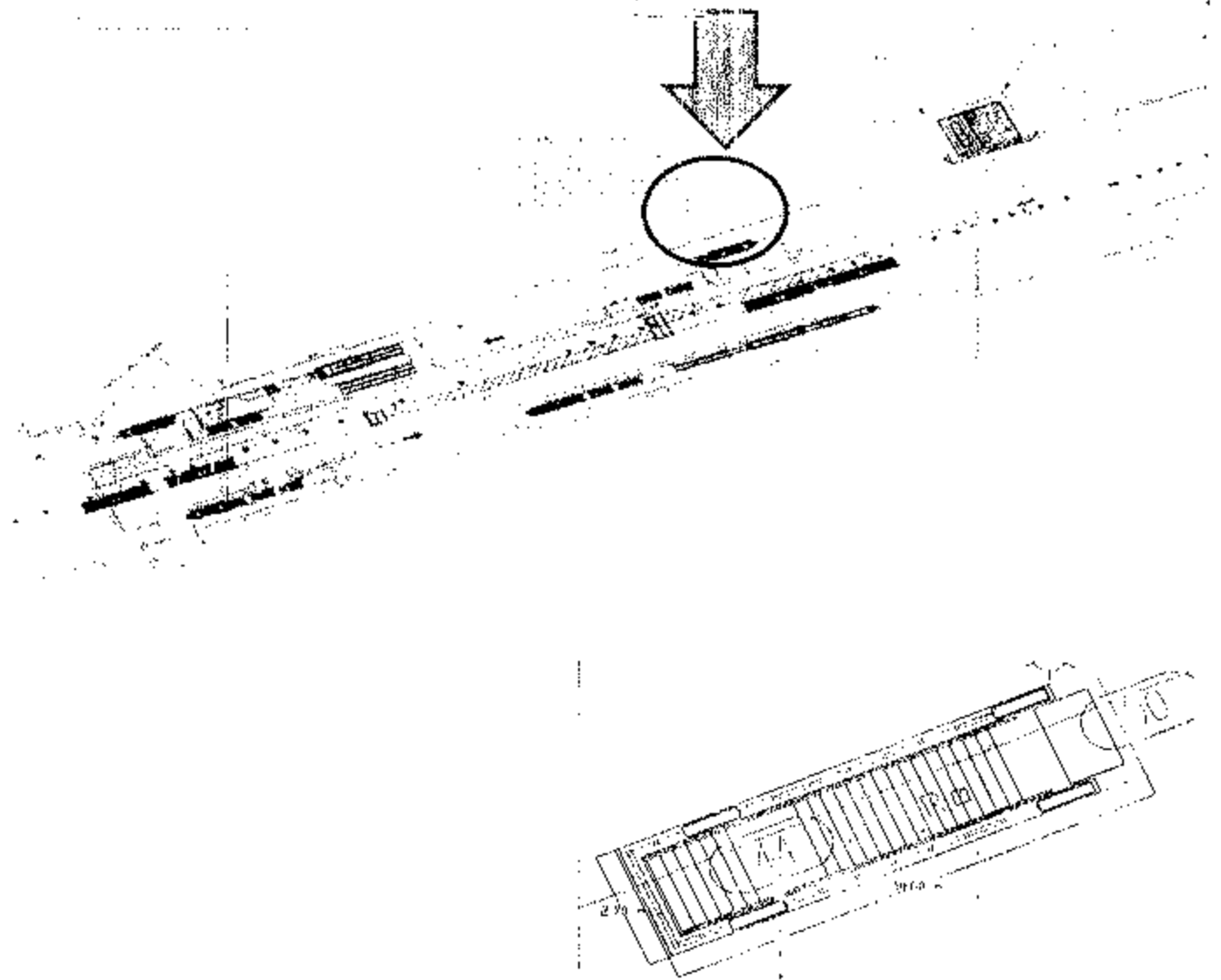
Handwritten signature or mark.

Handwritten signature or mark.

Handwritten signature or mark.

مشروع مترو انفاق القاهرة - الخط الرابع - المرحلة الاولى

كارت الوصف
اعادة تخصيص
محطة الاهرامات



كارت وصف المنطقة رقم	اد ١
نطاق محافظة	الجيزة
العنوان	نهاية شارع الهرم
المالك الظاهر	املاك محافظة الجيزة
الطول التقريبي	١٠٦ م
العرض التقريبي	٢٧ م
المساحة	٢٨٦٢ م ^٢
نوع المنشأ	ارصفة مستقبلية - مدخل ٤
الشارع الرئيسي	نهاية شارع الهرم
عدد الادوار	--
عدد المحلات	--

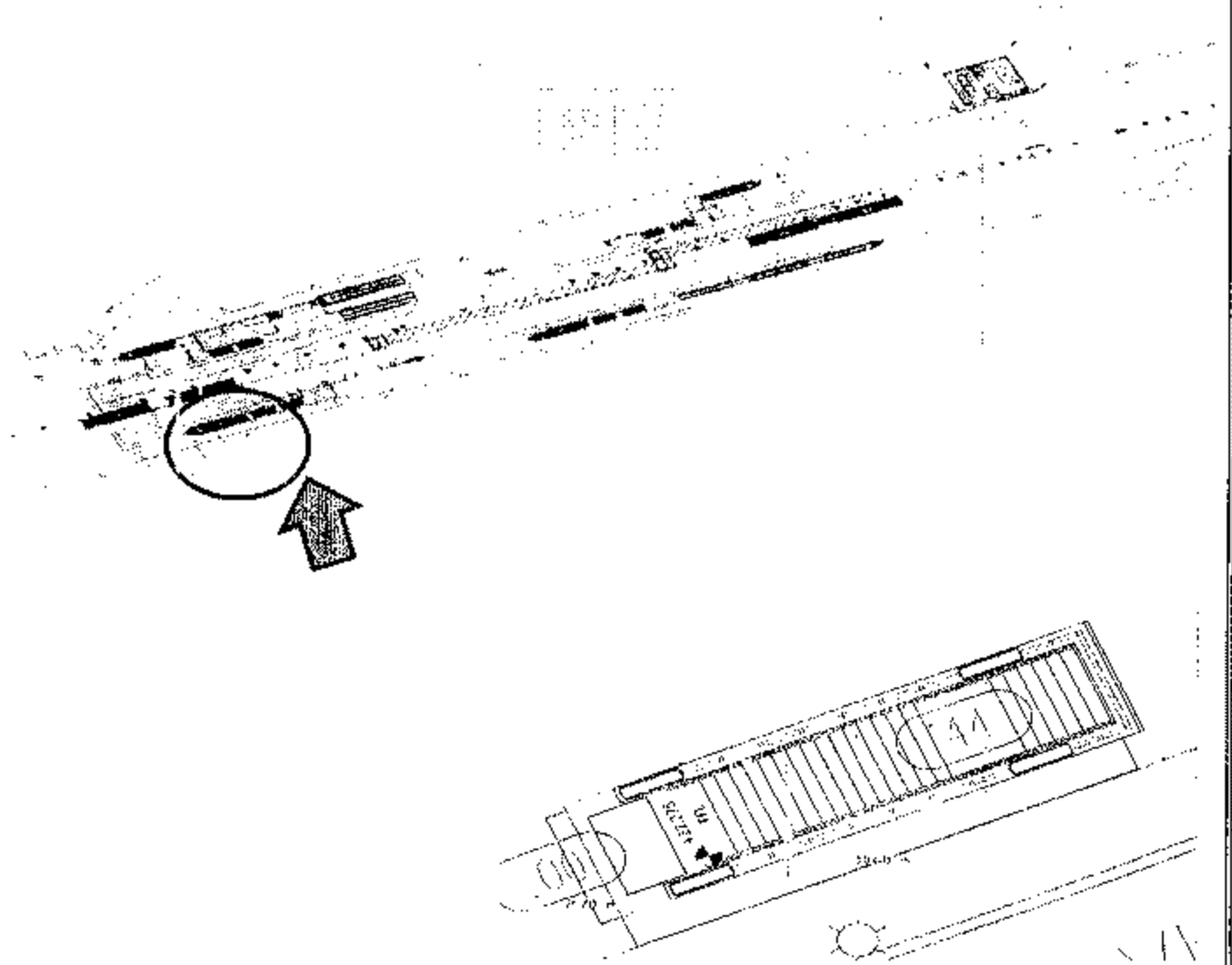
Ally

مس

سعود

مشروع مترو انفاق القاهرة - الخط الرابع - المرحلة الاولى

كارت الوصف
اعادة تخصيص
محطة الاهرامات



كارت وصف المنطقة رقم	٥١١
نطاق محافظة	الجيزة
العنوان	نهاية شارع الهرم
المالك المظاهر	املاك محافظة الجيزة
الطول التقريبي	١٠٦ م
العرض التقريبي	٢٧ م
المساحة	٢٨٦٢ م ^٢
نوع المنشأ	ارصفة مستقلة - مدخل
الشارع الرئيسي	نهاية شارع الهرم
عدد الادوار	--
عدد المحلات	--

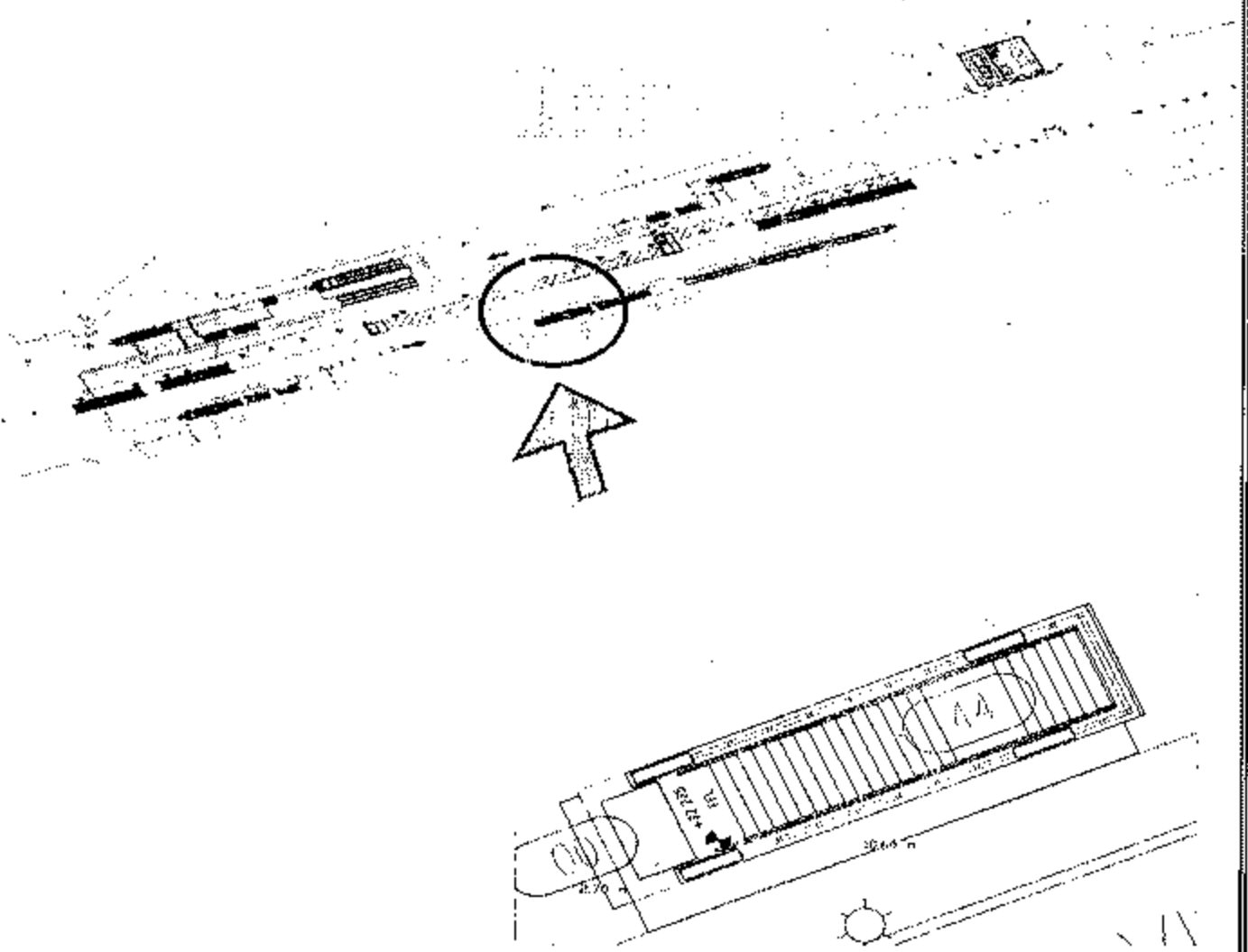
٥١١

م

م

مشروع مترو انفاق القاهرة - الخط الرابع - المرحلة الاولى

كارت الوصف
اعادة تخصيص
محطة الاهرامات



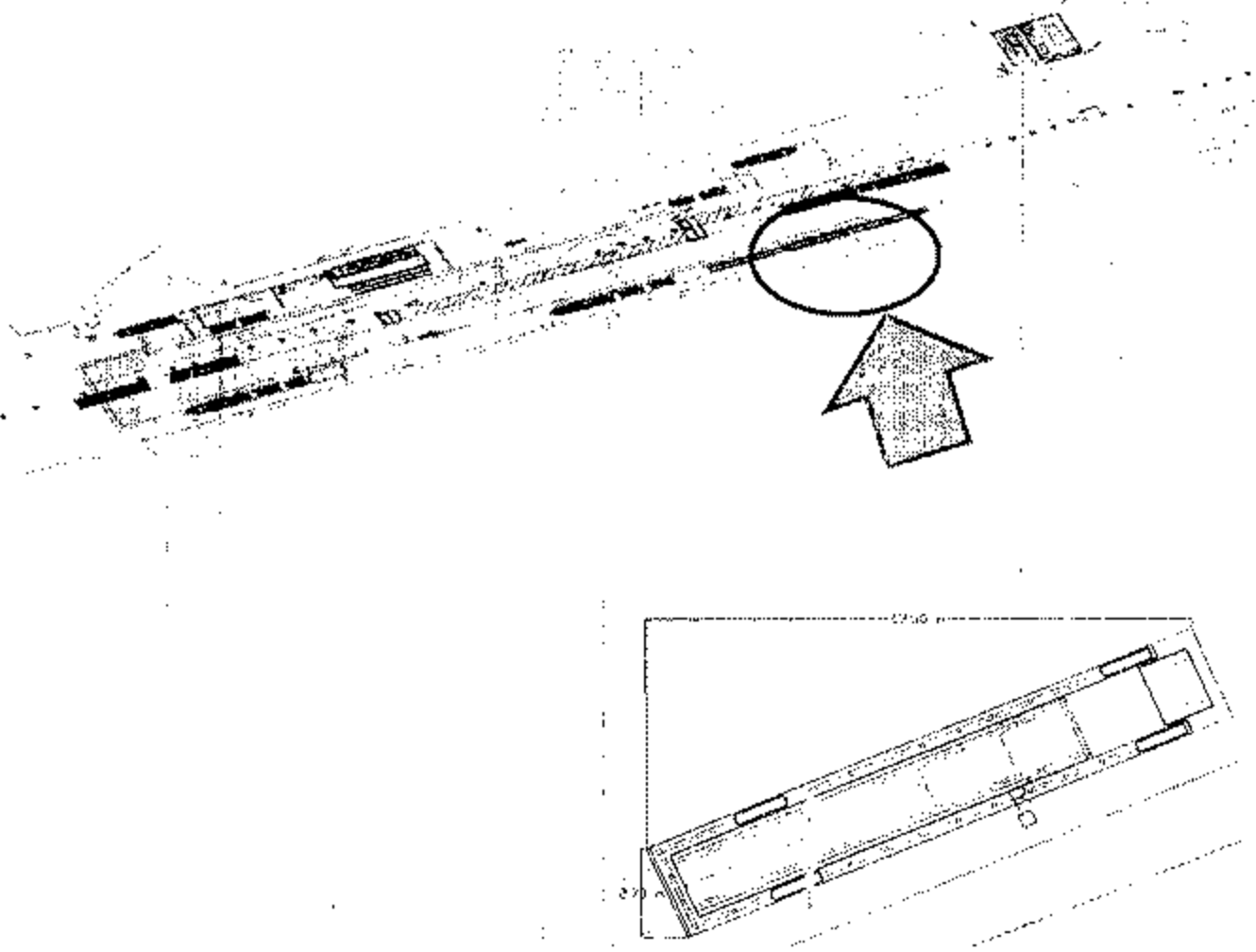
كارت وصف المنطقة رقم	١١
نطاق محافظة	الجيزة
العنوان	نهاية شارع الهرم
المالك الظاهر	املاك محافظة الجيزة
الطول التقريبي	١٠.٦ م
العرض التقريبي	٢.٧ م
المساحة	٢٨.٦٢ م
نوع المنشأ	ارصفة مستقبلية - مدخل ٦
الشارع الرئيسي	نهاية شارع الهرم
عدد الادوار	--
عدد المحلات	--

أ.م.م

م.م.م

مشروع مترو انفاق القاهرة - الخط الرابع - المرحلة الاولى

كارت الوصف
اعادة تخصيص
محطة الاهرامات



١١	:	كارت وصف المنطقة رقم
الجيزة	:	نطاق محافظة
نهاية شارع الهرم	:	العنوان
املاك محافظة الجيزة	:	المالك الظاهر
١٣,٥ م	:	الطول التقريبي
٢,٧ م	:	العرض التقريبي
٢٦,٤٥ م	:	المساحة
ارصفة مستقبلية - مدخل ٧	:	نوع المنشأ
نهاية شارع الهرم	:	الشارع الرئيسي
--	:	عدد الادوار
--	:	عدد المحلات

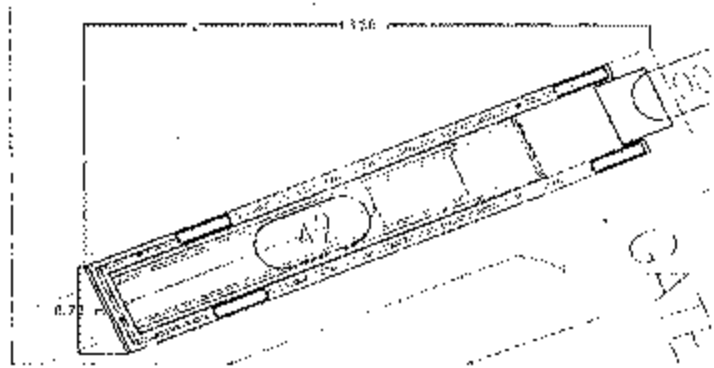

الم

م

م

مشروع مترو انفاق القاهرة - الخط الرابع - المرحلة الاولى

كارت الوصف
اعادة تخصيص
محطة الاهرامات



كارت وصف المنطقة رقم	١١ ح
نطاق محافظة	الجيزة
العنوان	نهاية شارع الهرم
المالك الظاهر	املاك محافظة الجيزة
الطول التقريبي	١٣.٥ م
العرض التقريبي	٢.٧ م
المساحة	٢٦.٤٥ م
نوع المنشأ	ارصفة مستقبلية - مدخل ٨
الشارع الرئيسي	نهاية شارع الهرم
عدد الأدوار	--
عدد المحلات	--

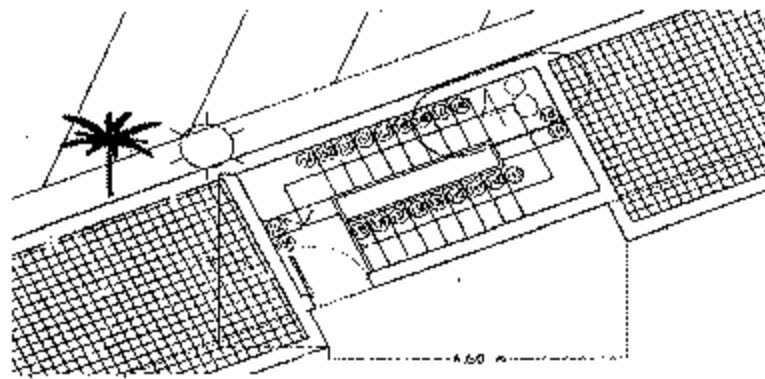
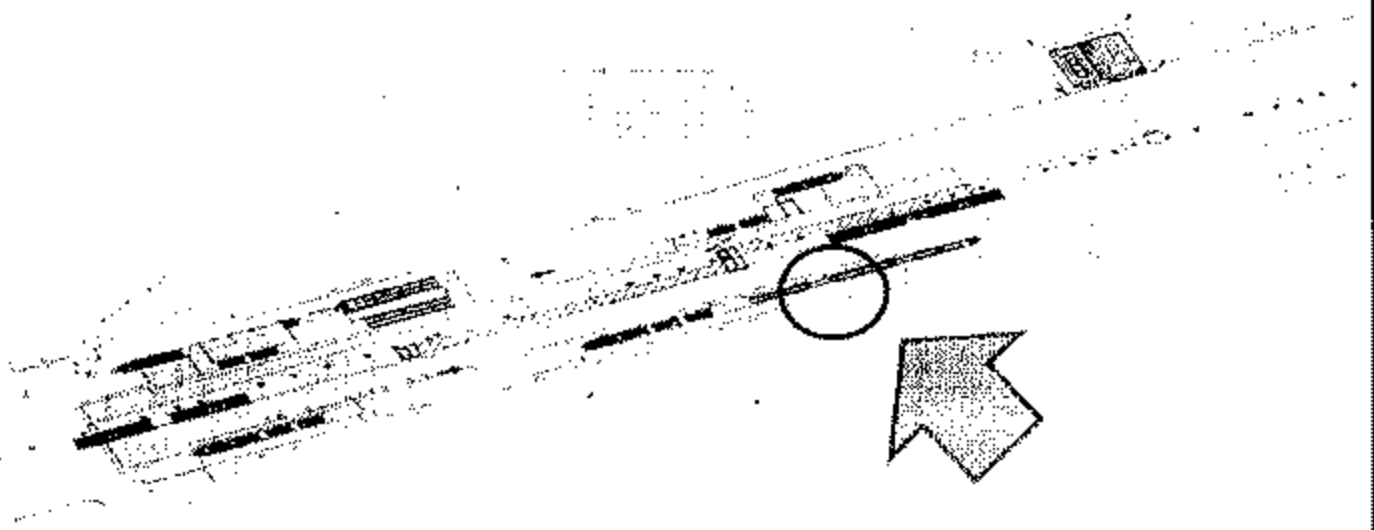
أب

م

١٠

مشروع مترو انفاق القاهرة - الخط الرابع - المرحلة الاولى

كارت الوصف
اعادة تخصيص
محطة الاهرامات



١١ ط	:	كارت وصف المنطقة رقم
الجيزة	:	نطاق محافظة
نهاية شارع الهرم	:	العنوان
املاك محافظة الجيزة	:	المالك الظاهر
٣,٥ م	:	الطول التقريبي
٤,٦ م	:	العرض التقريبي
١٦,١ م	:	المساحة
ارصفة مستقبلية - مدخل	:	نوع المنشأ
نهاية شارع الهرم	:	الشارع الرئيسي
--	:	عدد الأدوار
--	:	عدد المحلات

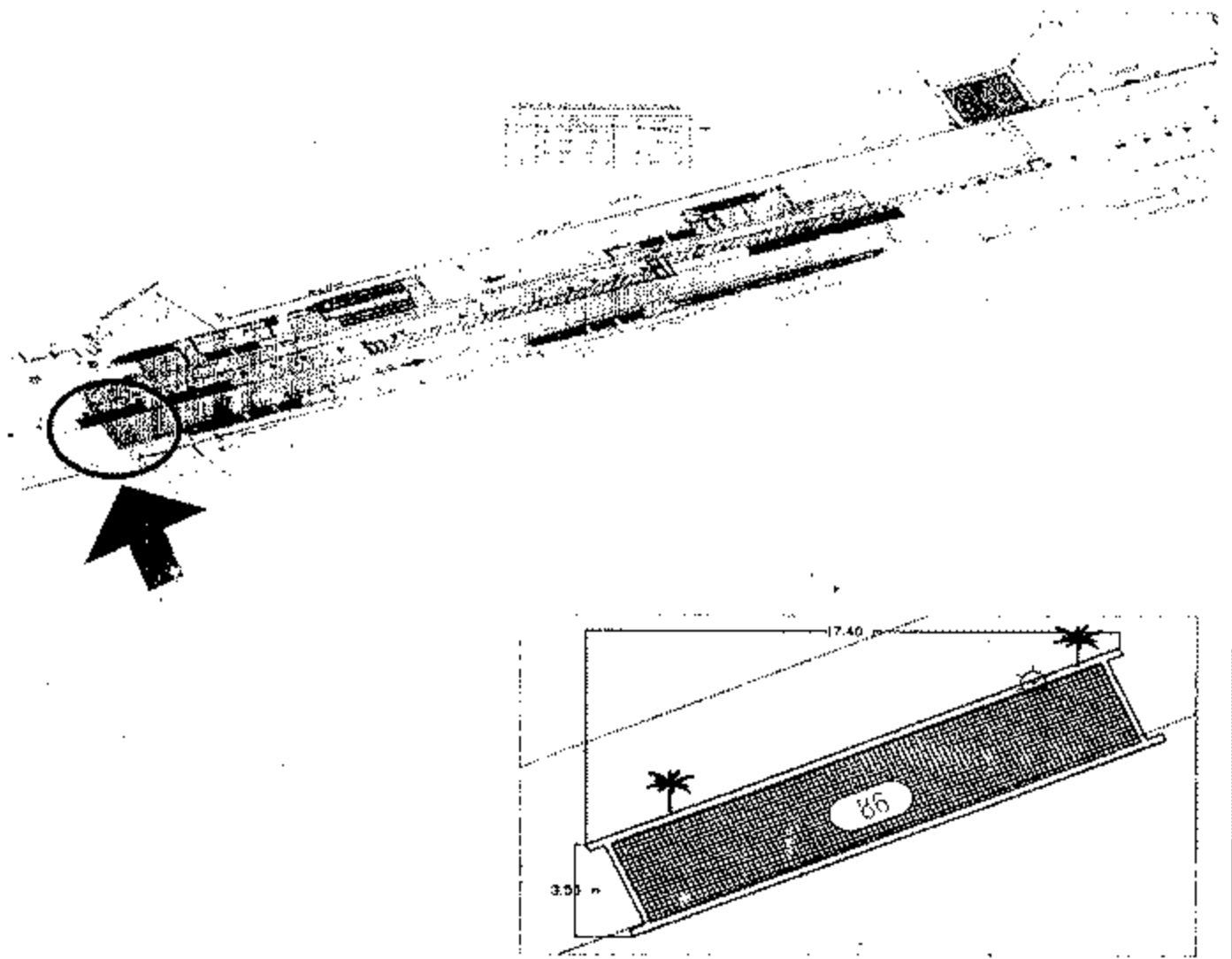
٥٦

٥٦

٥٦

مشروع مترو انفاق القاهرة - الخط الرابع - المرحلة الاولى

كارت الوصف
اعادة تخصيص
محطة الاهرامات



كارت وصف المنطقة رقم	١٧٢
نطاق محافظة	الجيزة
العنوان	نهاية شارع الهرم
المالك الظاهر	املاك محافظة الجيزة
الطول التقريبي	١٧.٤ م
العرض التقريبي	٣.٥ م
المساحة	٦٠.٩ م ^٢
نوع المنشأ	جزيرة الوسط المستقبلية - فتحة تهويه رقم ١
الشارع الرئيسي	نهاية شارع الهرم
عدد الادوار	--
عدد المحلات	--

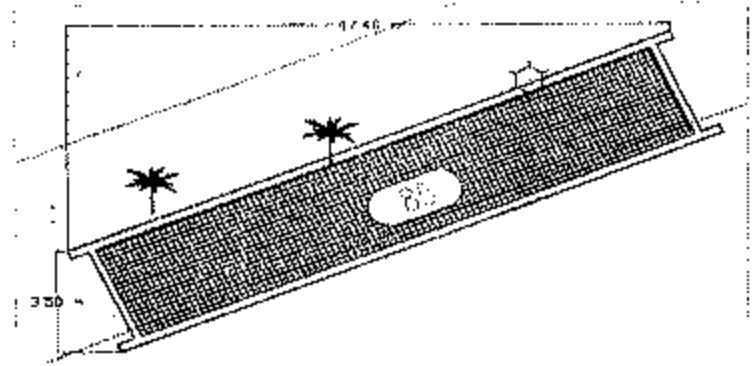

07

م

م

مشروع مترو انفاق القاهرة - الخط الرابع - المرحلة الاولى

كارت الوصف
اعادة تخصيص
محطة الاهرامات



كارت وصف المنطقة رقم	١٢ ب
نطاق محافظة	الجيزة
العنوان	نهاية شارع الهرم
المالك الظاهر	املاك محافظة الجيزة
الطول التقريبي	١٧.٤ م
العرض التقريبي	٣.٥ م
المساحة	٦٠.٩ م ^٢
نوع المنشأ	جزيرة الوسط المستقبلية - فتحة تهويه رقم ٢
الشارع الرئيسي	نهاية شارع الهرم
عدد الادوار	--
عدد المحلات	--



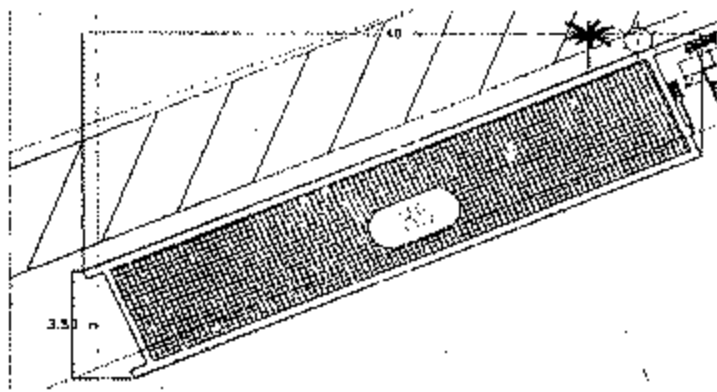

AM

محمد

محمد

مشروع مترو انفاق القاهرة - الخط الرابع - المرحلة الاولى

كارت الوصف
اعادة تخصيص
محطة الاهرامات



١٢ ج	كارت وصف المنطقة رقم
الجيزة	نطاق محافظة
نهاية شارع الهرم	العنوان
املاك محافظة الجيزة	المالك الظاهر
م ١٧.٤	الطول التقريبي
م ٣.٥	العرض التقريبي
م ٦٠.٩	المساحة
جزيرة الوسط المستقلة - فتحة تهويه رقم ٢	نوع المنشأ
نهاية شارع الهرم	الشارع الرئيسي
..	عدد الادوار
..	عدد المحلات



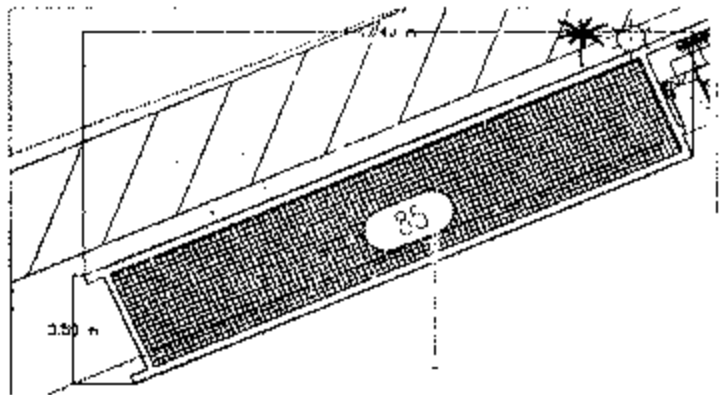

Ally

رسم

مهندس

مشروع مترو انفاق القاهرة - الخط الرابع - المرحلة الاولى

كباريت الوصف
اعادة تخصيص
محطة الاهرامات



١٢	:	كباريت وصف المنطقة رقم
الجيزة	:	نطاق محافظة
نهاية شارع الهرم	:	العنوان
املاك محافظة الجيزة	:	المالك الظاهر
١٧.٤ م	:	الطول التقريبي
٣.٥ م	:	العرض التقريبي
٦٠.٩ م	:	المساحة
جزيرة الوسط المستقبلية - فتحة تهويه رقم ٤	:	نوع المنمأ
نهاية شارع الهرم	:	الشارع الرئيسي
--	:	عدد الانوار
--	:	عدد المحطات

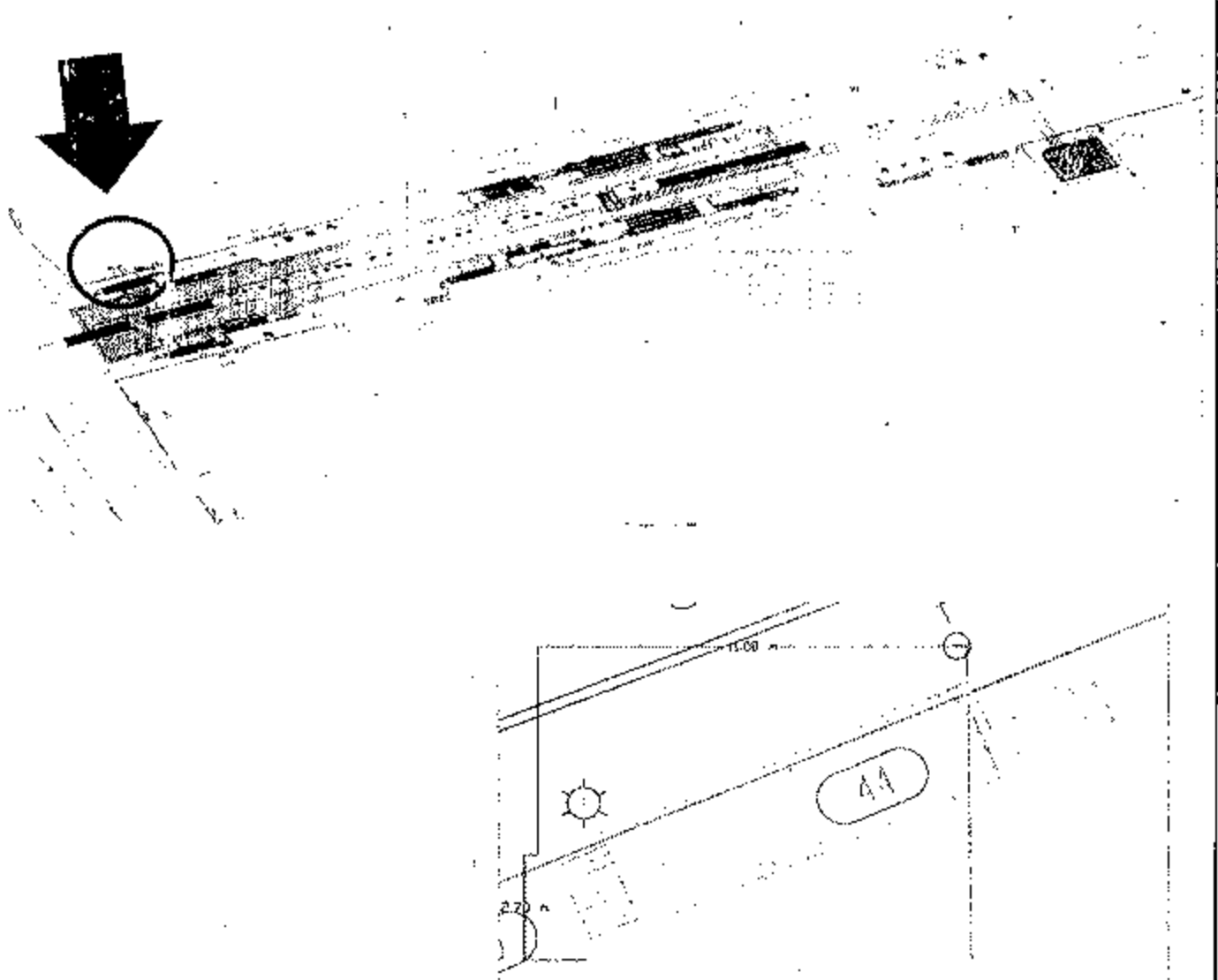


AG

Handwritten signature and date: ٢٠١٤

مشروع مترو انفاق القاهرة - الخط الرابع - المرحلة الاولى

كارت الوصف
اعادة تخصيص
محطة المريوطية



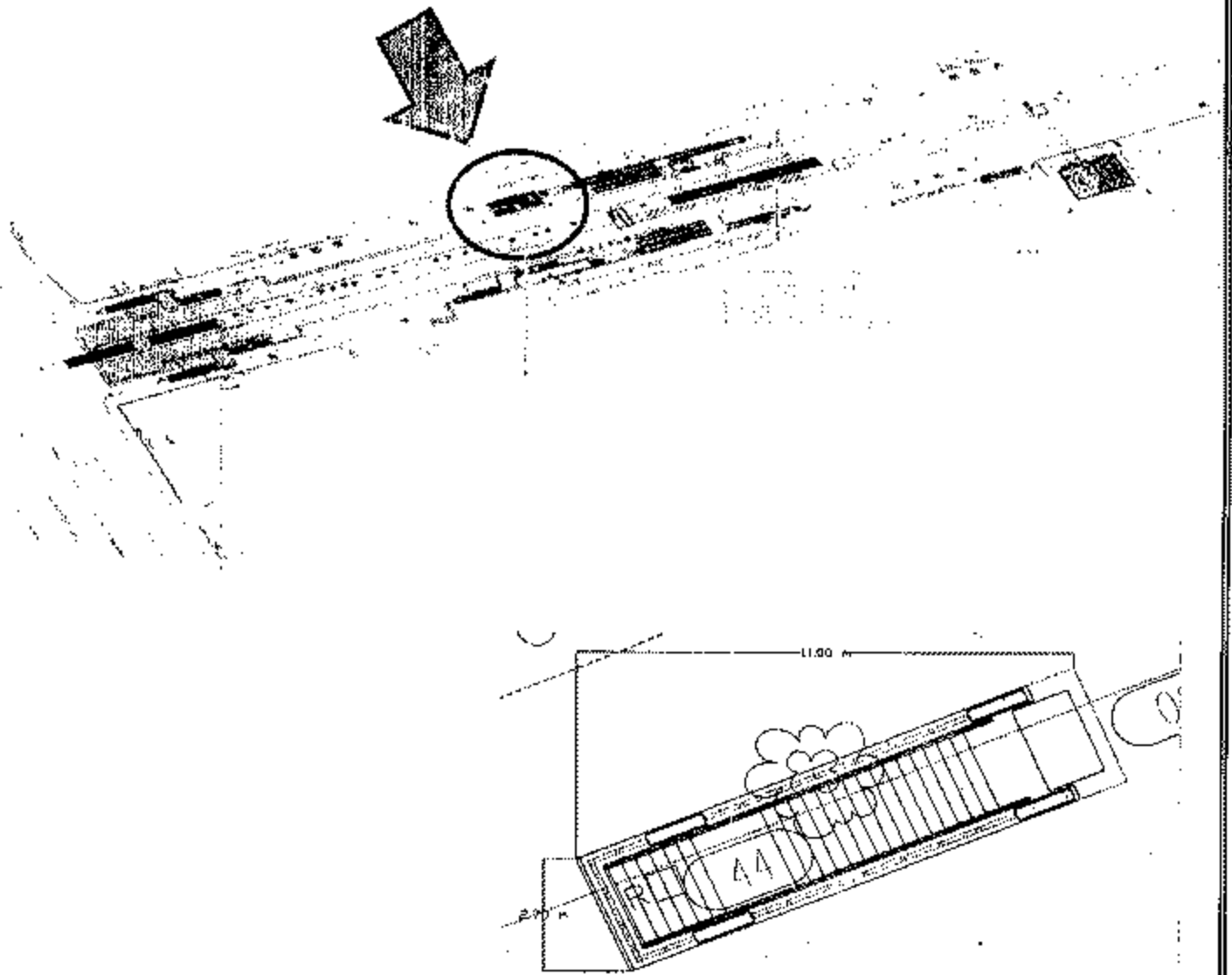
كارت وصف المنطقة رقم	113
نطاق محافظة	الجيزة
العنوان	شارع الهرم
المالك الظاهر	املاك محافظة الجيزة
الطول التقريبي	١١ م
العرض التقريبي	٢.٧ م
المساحة	٢٩.٧ م ^٢
نوع المنشأ	ارصفة مستقبليّة - مبطل ١
الشارع الرئيسي	شارع الهرم
عدد الدوران	--
عدد المحلات	--



Handwritten signatures and dates at the bottom of the page.

مشروع مترو أنفاق القاهرة - الخط الرابع - المرحلة الأولى

كارت الوصف
إعادة تخصيص
محطة المريوطية



كارت وصف المنطقة رقم	١٣ ب
نطاق محافظة	الجيزة
العنوان	شارع الهرم
المالك الظاهر	املاك محافظة الجيزة
الطول التقريبي	١١ م
العرض التقريبي	٢.٧ م
المساحة	٢٩.٧ م
نوع المنشأ	ارصفة مستقبلية - مدخل ٢
الشارع الرئيسي	شارع الهرم
عدد الادوار	--
عدد المحلات	--



AM

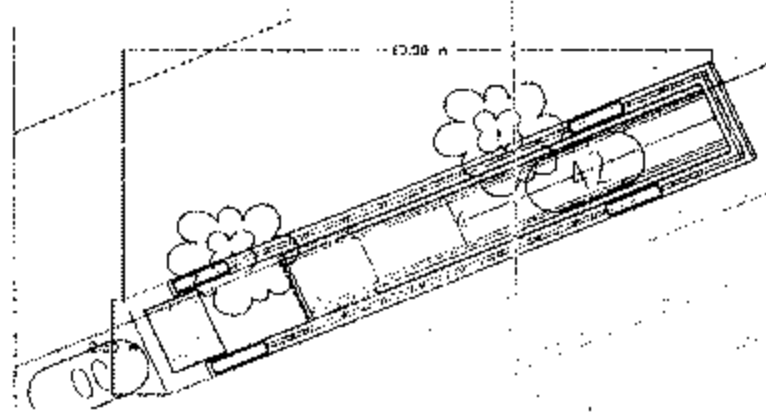
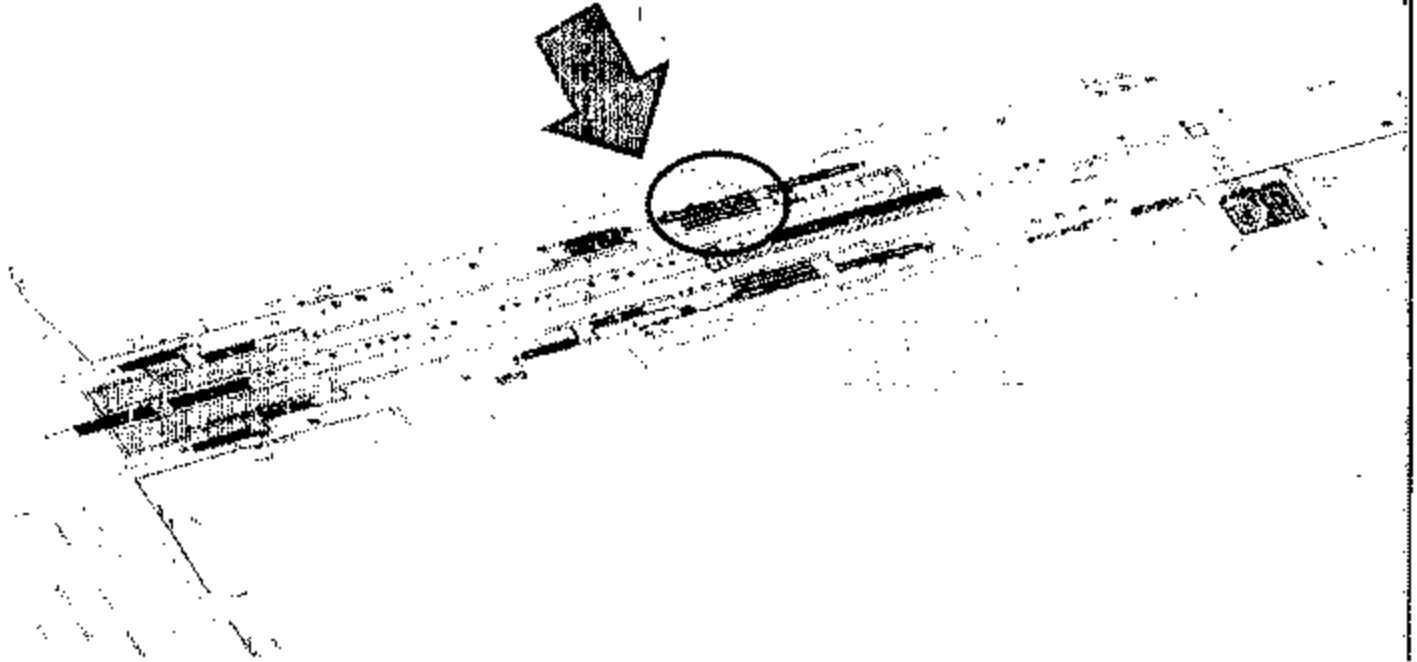
محمد حسن

مشروع مترو انفاق القاهرة - الخط الرابع - المرحلة الاولى

كارت الوصف

اعادة تخصيص

محطة المربوطة



١٣ ج	:	كارت وصف المنطقة رقم
الجيزة	:	نطاق محافظة
شارع الهرم	:	العنوان
املاك محافظة الجيزة	:	المالك الظاهر
١٣,٥ م	:	الطول التقريبي
٢,٥ م	:	العرض التقريبي
٢٣,٧٥ م	:	المساحة
ارصفة مستقبلية - مدخل ٣	:	نوع المنشأ
شارع الهرم	:	الشارع الرئيسي
--	:	عدد الادوار
--	:	عدد المحلات



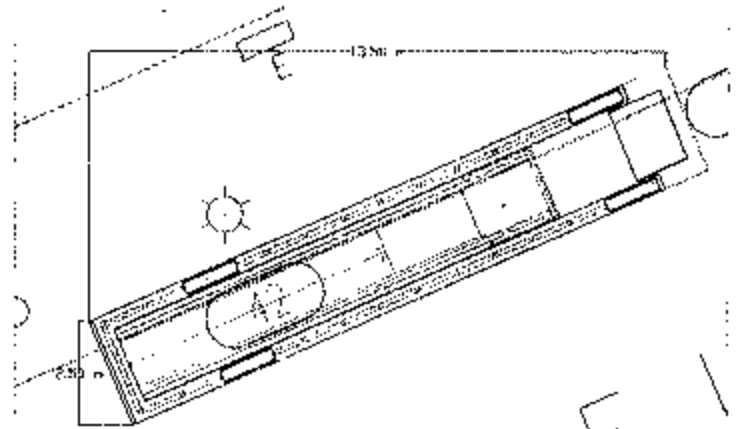

١١١

١١١

١١١

مشروع مترو انفاق القاهرة - الخط الرابع - المرحلة الاولى

كارت الوصف
اعادة تخصيص
محطة المربوطية



١٢	:	كارت وصف المنطقة رقم
الجيزة	:	نطاق محافظة
شارع الهام	:	العنوان
املاك محافظة الجيزة	:	المالك الظاهر
١٢.٥ م	:	الطول التقريبي
٢.٥ م	:	العرض التقريبي
٢٣.٧٥ م	:	المساحة
ارصفة مستقبلية - منخل ٤	:	نوع المنشأ
شارع الهرم	:	الشارع الرئيسي
--	:	عدد الادوار
--	:	عدد المحلات



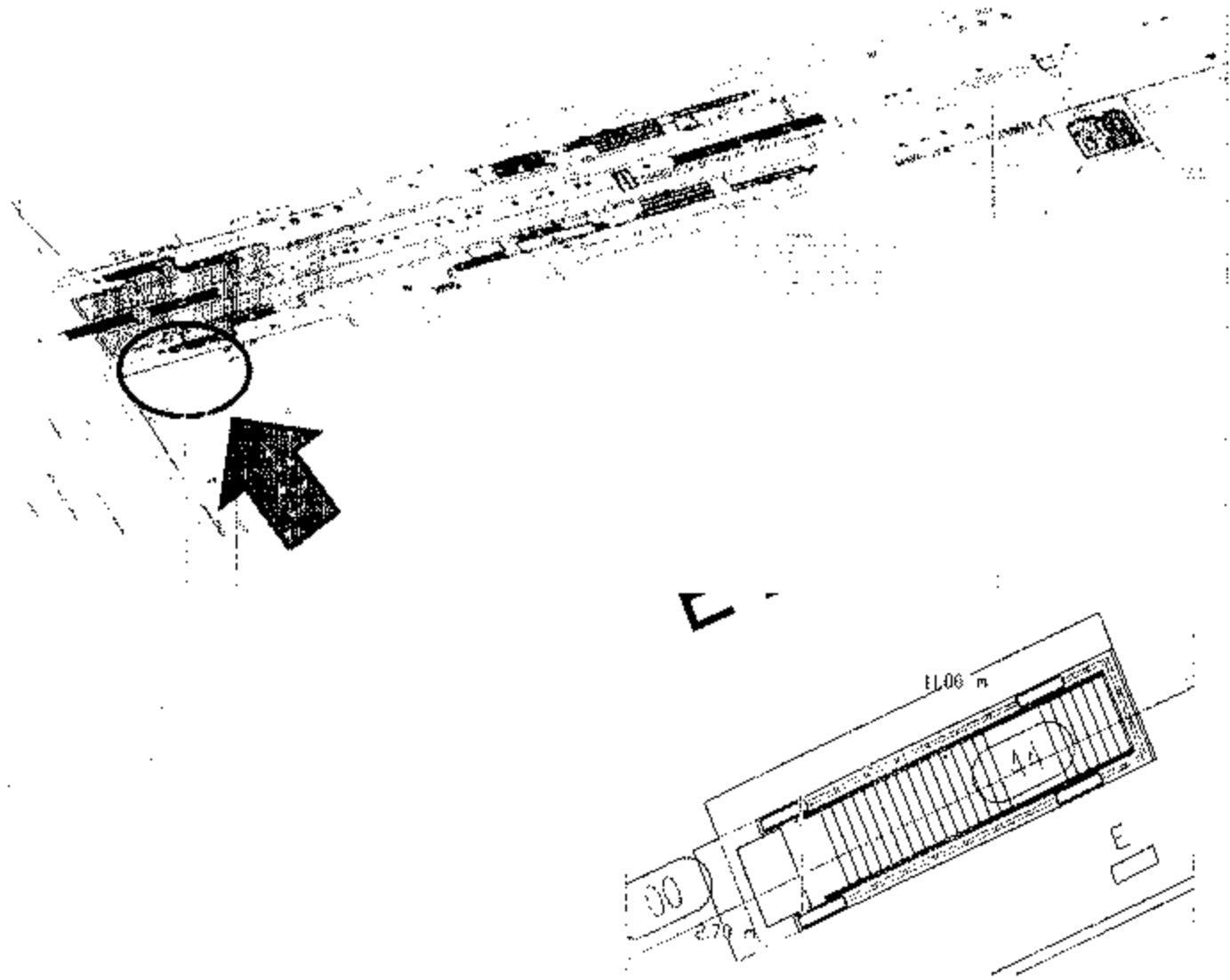
٩١٦

م. م. م.


٥٥٧

مشروع مترو انفاق القاهرة - الخط الرابع - المرحلة الاولى

كارت الوصف
اعادة تخصيص
محطة-المربوطية



٥١٣	:	كارت وصف المنطقة رقم
الجيزة	:	نطاق محافظة
شارع الهرم	:	العنوان
املاك محافظة الجيزة	:	المالك الظاهر
١١ م	:	الطول التقريبي
٢.٧ م	:	العرض التقريبي
٢٩.٧ م	:	المساحة
ارصفة مستقبلية - مدخل	:	نوع المنشأ
شارع الهرم	:	الشارع الرئيسي
--	:	عدد الأدوار
--	:	عدد المحلات



Handwritten signature or mark.

Handwritten signature or mark.

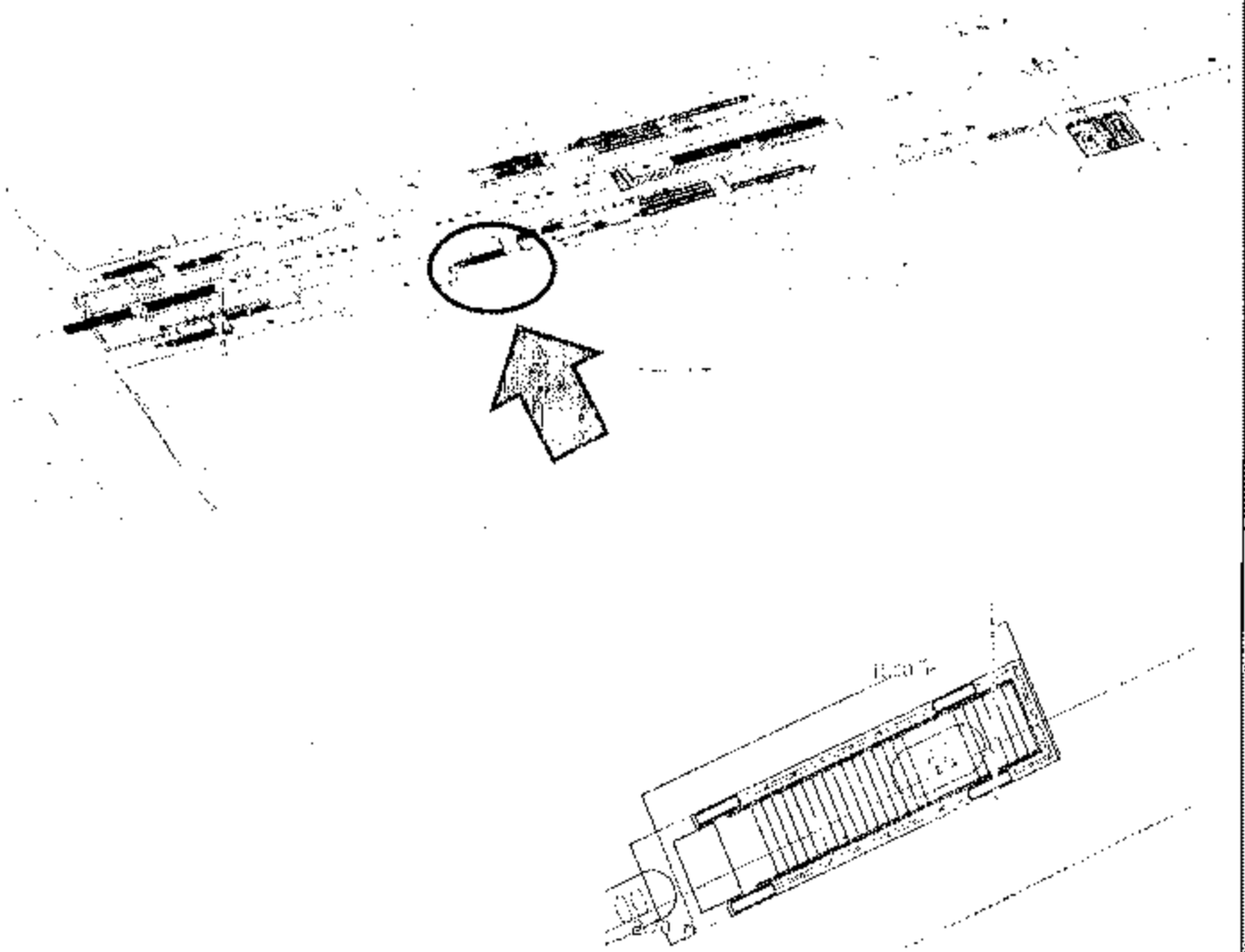
Handwritten signature or mark.

مشروع مترو انفاق القاهرة - الخط الرابع - المرحلة الاولى

كارت الوصف

اعادة تخصيص

محطة المريوطية



كارت وصف المنطقة رقم	:	١٣ و
نطاق محافظة	:	الجيزة
العنوان	:	شارع الهرم
المالك الظاهر	:	املاك محافظة الجيزة
الطول التقريبي	:	١١ م
العرض التقريبي	:	٢,٧ م
المساحة	:	٢٩,٧ م
نوع المنشأ	:	ارصفة مستقبلية - مدخل ٦
الشارع الرئيسي	:	شارع الهرم
عدد الادوار	:	--
عدد المحلات	:	--

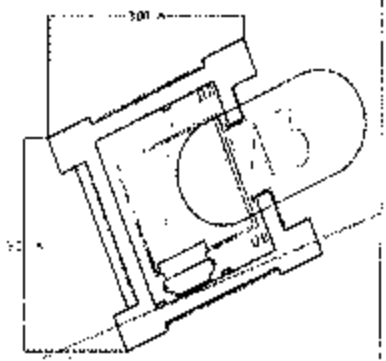

AL

ME

٢٩

مشروع مترو انفاق القاهرة - الخط الرابع - المرحلة الاولى

كارت الوصف
اعادة تخصيص
محطة المربوطية



١٢ ز
الجيزة
شارع الهرم
آمةك محافظة الجيزة
٣ م
٣ م
٩ م
ارصفة مستقبلية - مدخل ٧
شارع الهرم
--
--

كارت وصف المنطقة رقم
نطاق محافظة
العنوان
المالك الظاهر
الطول التقريبي
العرض التقريبي
المساحة
نوع المنشأ
الشارع الرئيسي
عدد الالوار
عدد المحلات



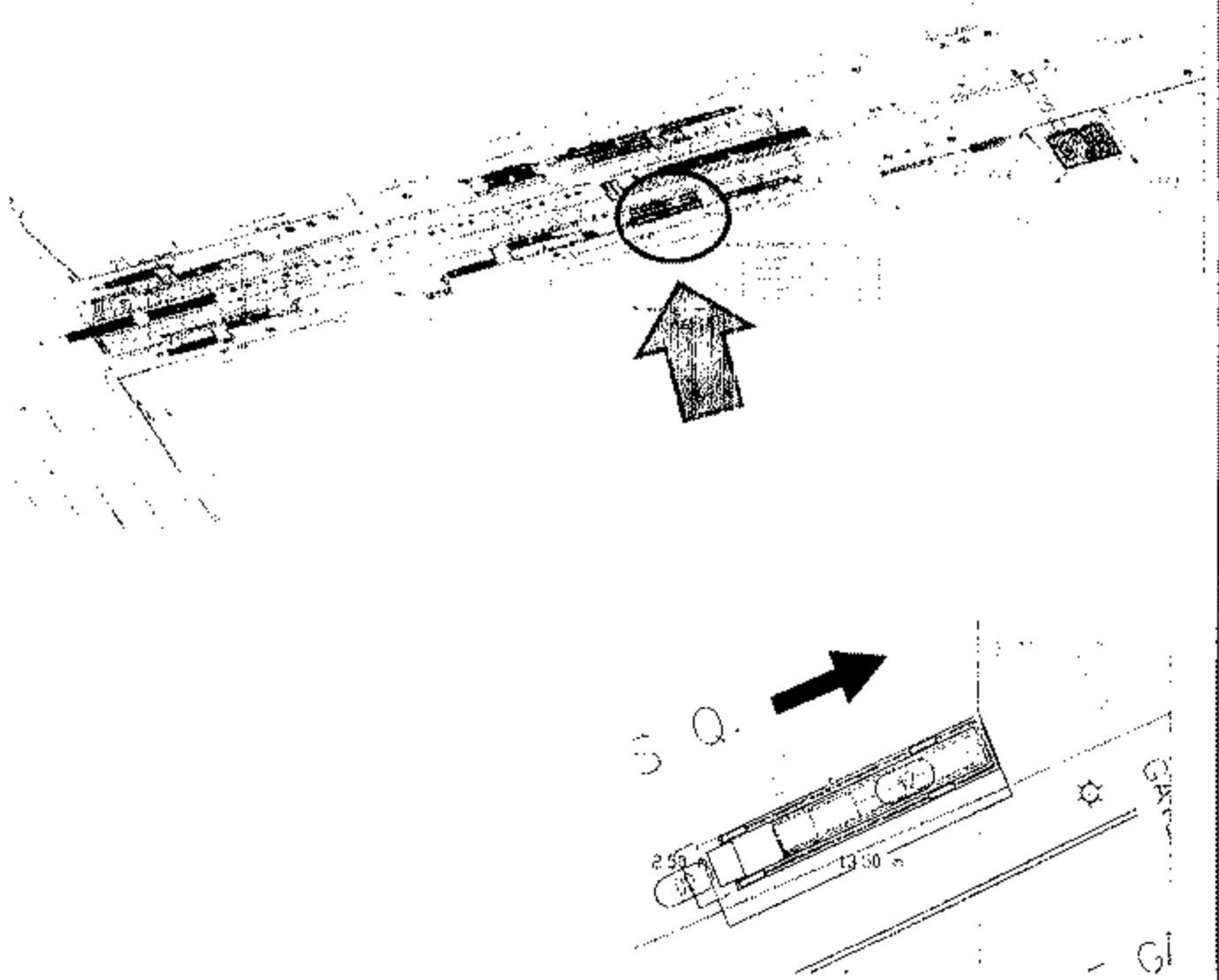
٥١

٥١

٥١

مشروع مترو انفاق القاهرة - الخط الرابع - المرحلة الاولى

كارت الوصف
اعادة تخصيص
محطة المريوطية



كارت وصف المنطقة رقم	١٣ ح
نطاق محافظة	الجيزة
العنوان	شارع الهرم
المالك الظاهر	املاك محافظة الجيزة
الطول التقريبي	١٣.٥ م
العرض التقريبي	٢.٥ م
المساحة	٢٣.٧٥ م ^٢
نوع المنشأ	ارصفة مستقبالية - مخزل ٨
الشارع الرئيسي	شارع الهرم
عدد الادوار	--
عدد المحلات	--

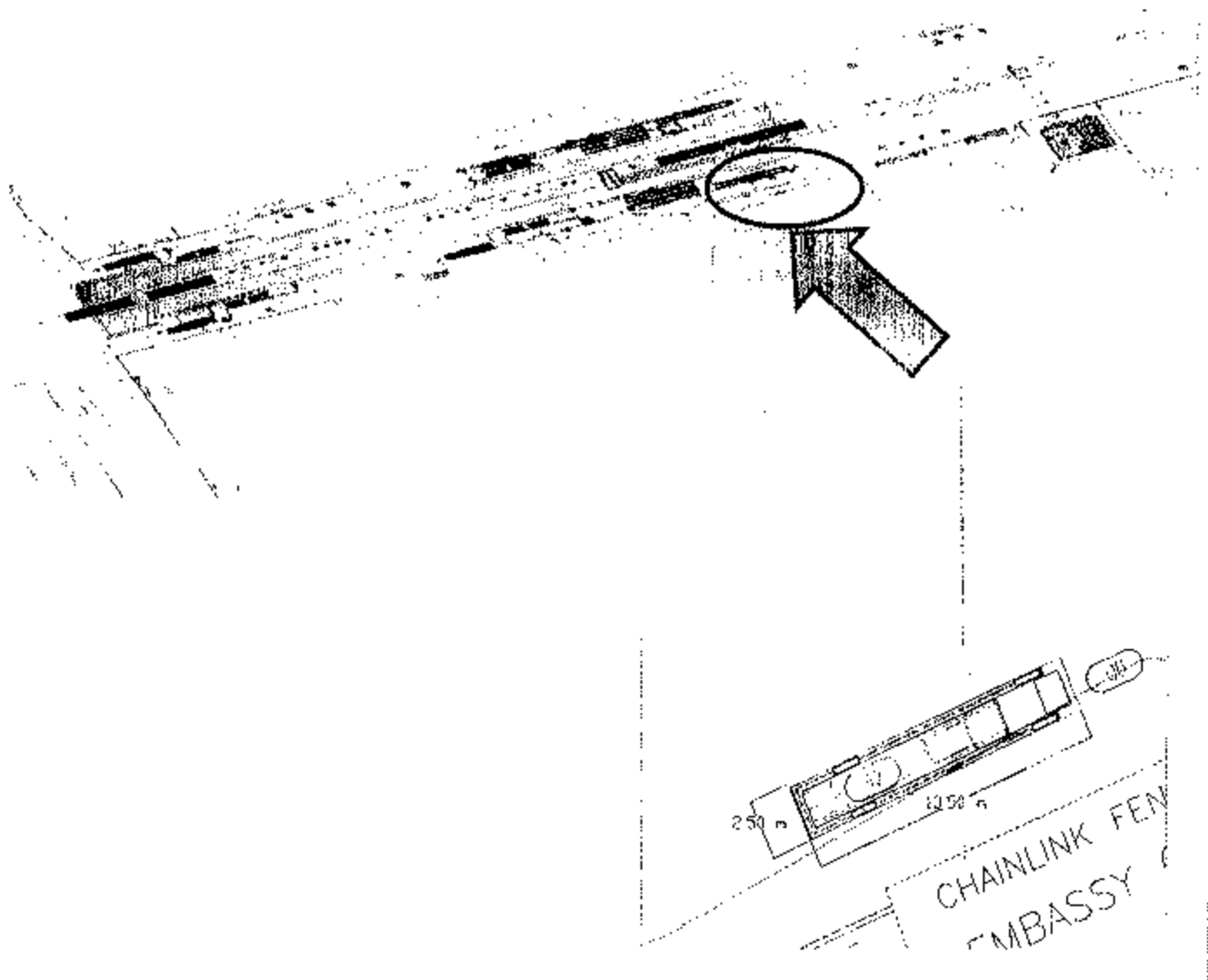
أ. هـ

م. هـ

س. هـ

مشروع مترو انفاق القاهرة - الخط الرابع - المرحلة الاولى

كارت الوصف
اعادة تخصيص
محطة المربوطية



كارت وصف المنطقة رقم	١٢ ط
نطاق محافظة	الجيزة
العنوان	شارع الهرم
المالك الظاهر	املاك محافظة الجيزة
الطول التقريبي	١٣,٥ م
العرض التقريبي	٢,٥ م
المساحة	٣٣,٧٥ م ^٢
نوع المنشأ	ارصفة مستقلة - مدخل ٩
الشارع الرئيسي	شارع الهرم
عدد الادوار	--
عدد المحلات	--

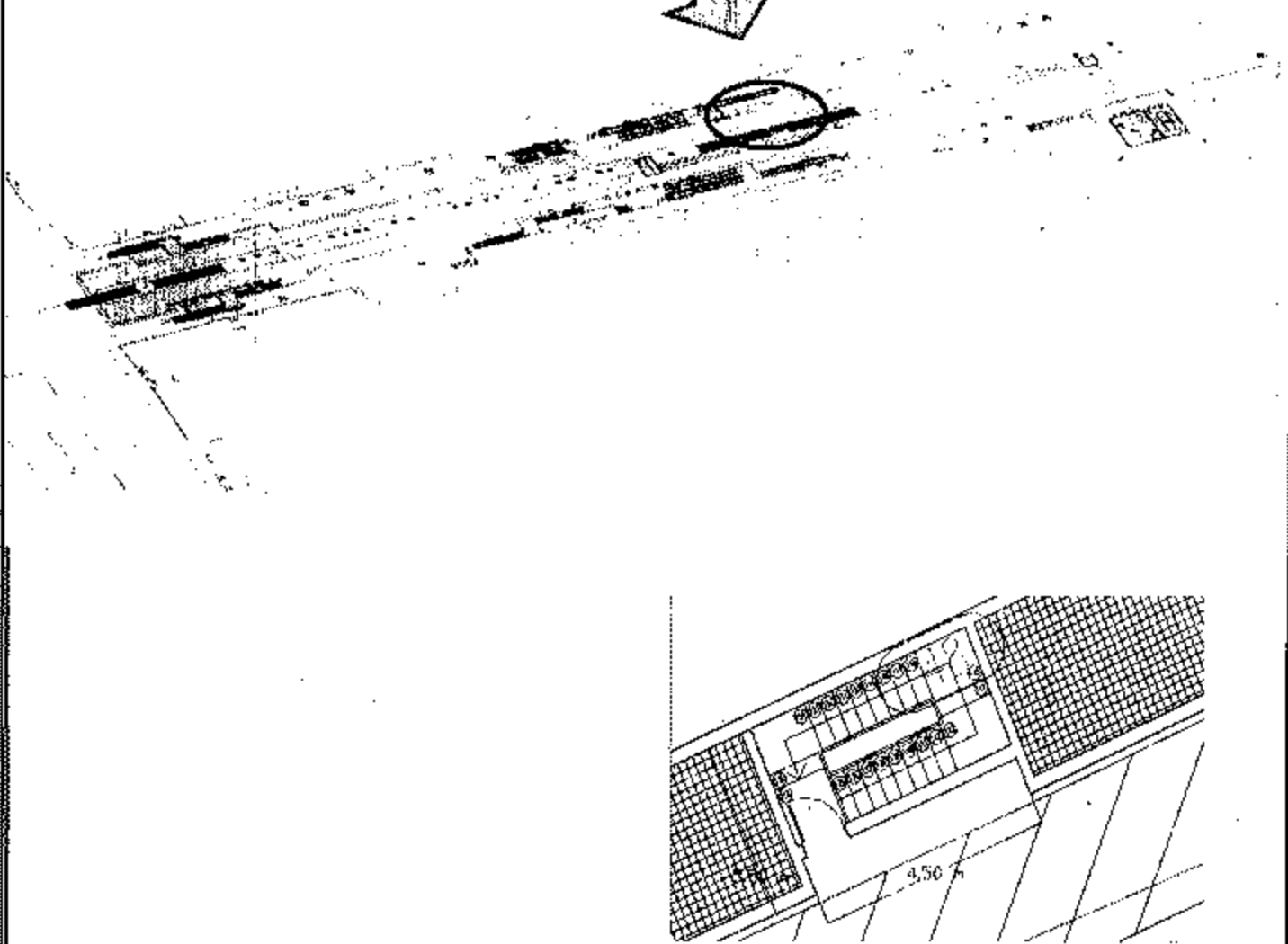


Handwritten signature or mark at the bottom left.

Handwritten signature or mark at the bottom center.

مشروع مترو انفاق القاهرة - الخط الرابع - المرحلة الاولى

كارت الوصف
اعادة تخصيص
محطة المربوطية



كارت وصف المنطقة رقم	١٣
نطاق محافظة	الجيزة
العنوان	شارع الهرم
المالك الظاهر	املاك محافظة الجيزة
الطول التقريبي	٤.٥ م
العرض التقريبي	٣.٥ م
المساحة	١٥.٧٥ م ^٢
نوع المنشأ	ارصفة مستقلة - مدخل ١٠
الشارع الرئيسي	شارع الهرم
عدد الادوار	--
عدد المحلات	--




AM

م

م

مشروع مترو انفاق القاهرة - الخط الرابع - المرحلة الاولى

كارت الوصف
اعادة تخصيص
محطة المربوطية



١١٤	:	كارت وصف المنطقة رقم
الجزيرة	:	نطاق محافظة
شارع الهرم	:	العنوان
املاك محافظة الجزيرة	:	المالك الظاهر
١٦,٧ م	:	الطول التقريبي
٣,٧ م	:	العرض التقريبي
٦١,٧٩ م ^٢	:	المساحة
جزيرة الوسط المستقبلية - فتحة تهويه رقم ١	:	نوع المنشأ
شارع الهرم	:	الشارع الرئيسي
-	:	عدد الادوار
-	:	عدد المحلات

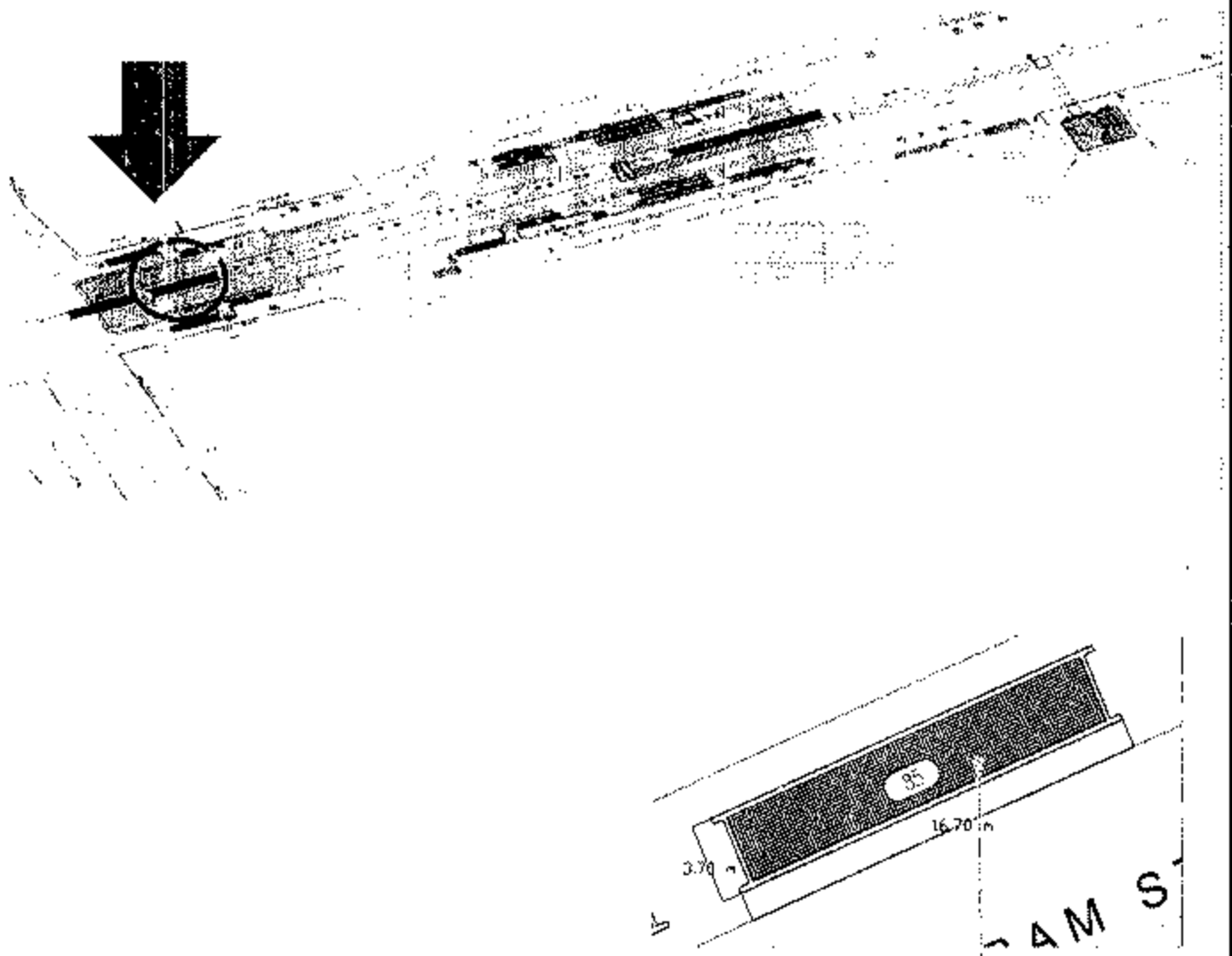
٢٨٦

حسين

سعيد

مشروع مترو انفاق القاهرة - الخط الرابع - المرحلة الاولى

كارت الوصف
اعادة تخصيص
محطة المريوطية



١٤ ب	:	كارت وصف المنطقة رقم
الجيزة	:	نطاق محافظة
شارع الهرم	:	العنوان
املاك محافظة الجيزة	:	المالك الظاهر
١٦,٧ م	:	الطول التقريبي
٣,٧ م	:	العرض التقريبي
٢ م ٦١,٧٩	:	المساحة
جزيرة الوسط المستقبلية - فتحة تهويه رقم ٢	:	نوع المنشأ
شارع الهرم	:	الشارع الرئيسي
--	:	عدد الازوار
--	:	عدد المحلات



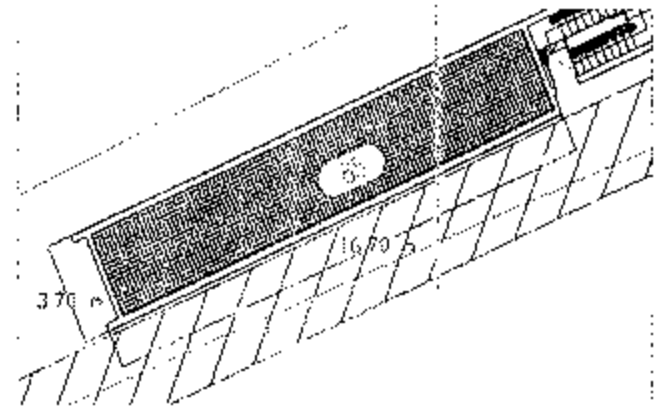

AM

AM

AM

مشروع مترو انفاق القاهرة - الخط الرابع - المرحلة الاولى

كارت الوصف
اعادة تخصيص
محطة المربوطية



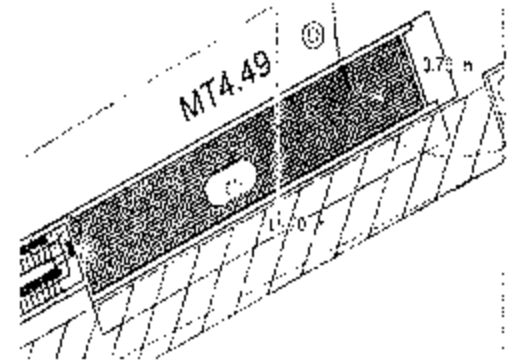

١٤ ج	:	كارت وصف المنطقة رقم
الجيزة	:	نطاق مدافطة
شارع الهرم	:	العنوان
املاك محافظة الجيزة	:	المالك الظاهر
١٦٧ م	:	الطول التقريبي
٣٧ م	:	العرض التقريبي
٦١,٧٩ م	:	المساحة
جزيرة الوسط المستقبلية - فتحة تهويه رقم ٢	:	نوع المنشأ
شارع الهرم	:	الشارع الرئيسي
-	:	عدد الادوار
-	:	عدد المحلات

١٦

م. م. م.

مشروع مترو انفاق القاهرة - الخط الرابع - المرحلة الاولى

كارت الوصف
اعادة تخصيص
محطة المربوطية



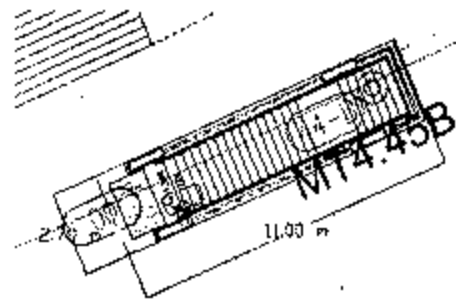
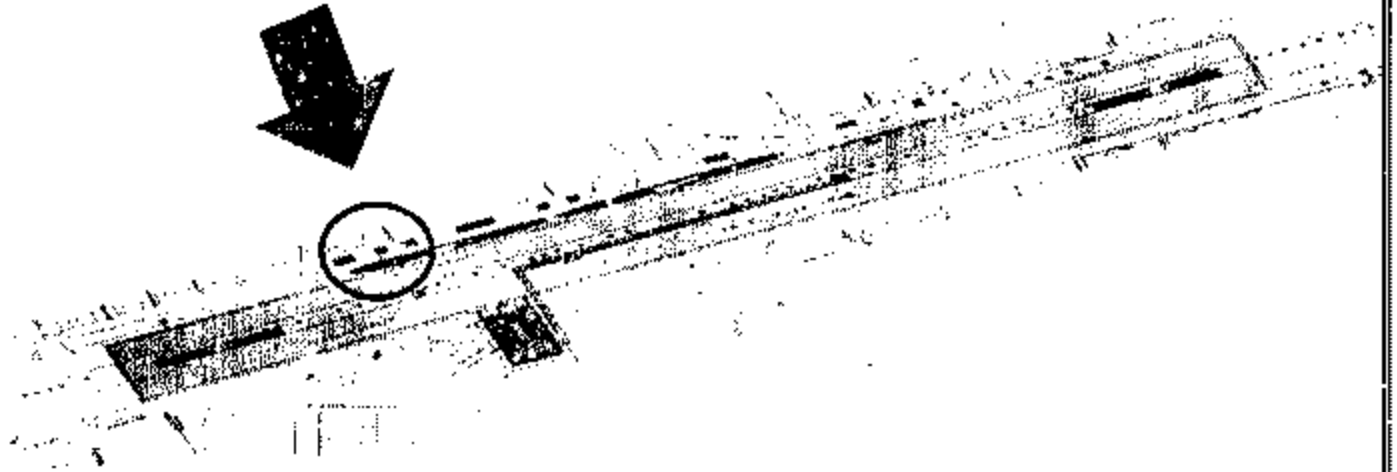
١٤	:	كارت وصف المنطقة رقم
الجزيرة	:	نطاق محافظة
شارع الهرم	:	العنوان
املاك محافظة الجزيرة	:	المالك الظاهر
١٦.٧ م	:	الطول التقريبي
٣.٧ م	:	العرض التقريبي
٦١.٧٩ م	:	المساحة
جزيرة الوسط المستقبلية - فتحة تهويه رقم ١	:	نوع المنشأ
شارع الهرم	:	الشارع الرئيسي
..	:	عدد الادوار
..	:	عدد المحلات

١٤

١٤

مشروع مترو انفاق القاهرة - الخط الرابع - المرحلة الاولى

كارت الوصف
اعادة تخصيص
محطة العريش



كارت وصف المنطقة رقم	115
نطاق محافظة	الجيزة
العنوان	شارع الهرم عند شارع العريش
المالك الظاهر	املاك محافظة الجيزة
الطول التقريبي	٢٧ م
العرض التقريبي	١١ م
المساحة	٢٩٧ م
نوع المنشأ	ارصفة مستقلة - مدخل ١
الشارع الرئيسي	شارع الهرم
عدد الادوار	--
عدد المحلات	--



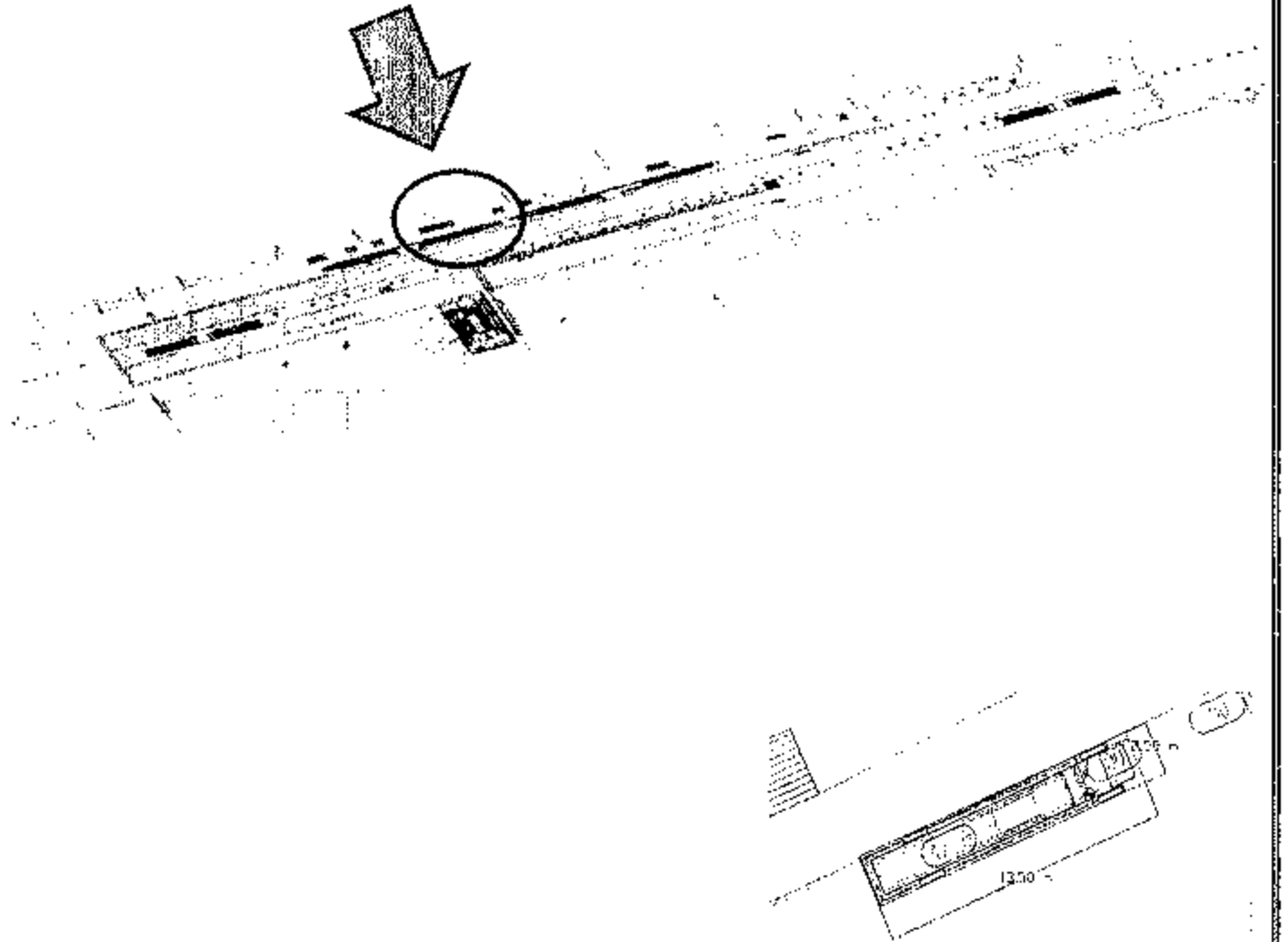
Handwritten signature or mark.

Handwritten signature or mark.

Handwritten signature or mark.

مشروع مترو انفاق القاهرة - الخط الرابع - المرحلة الاولى

كارت الوصف
اعادة تخصيص
محطة العريش



١٥ ب	:	كارت وصف المنطقة رقم
الجيزة	:	نطاق محافظة
شارع الهرم عند شارع العريش	:	العنوان
املاك محافظة الجيزة	:	المالك الظاهر
١٣.٥ م	:	الطول التقريبي
٢.٥ م	:	العرض التقريبي
٢٣.٧٥ م	:	المساحة
ارصفة مستقبلية مدخل ٢	:	نوع المنشأ
شارع الهرم	:	الشارع الرئيسي
--	:	عدد الادوار
--	:	عدد المحلات



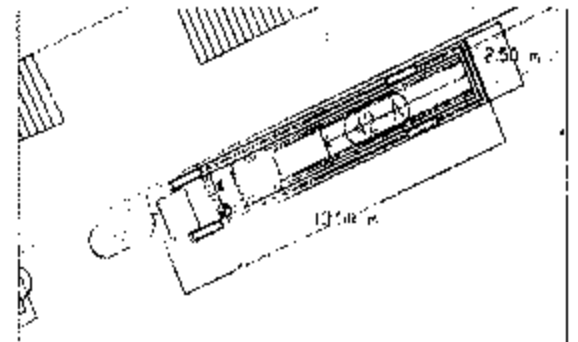
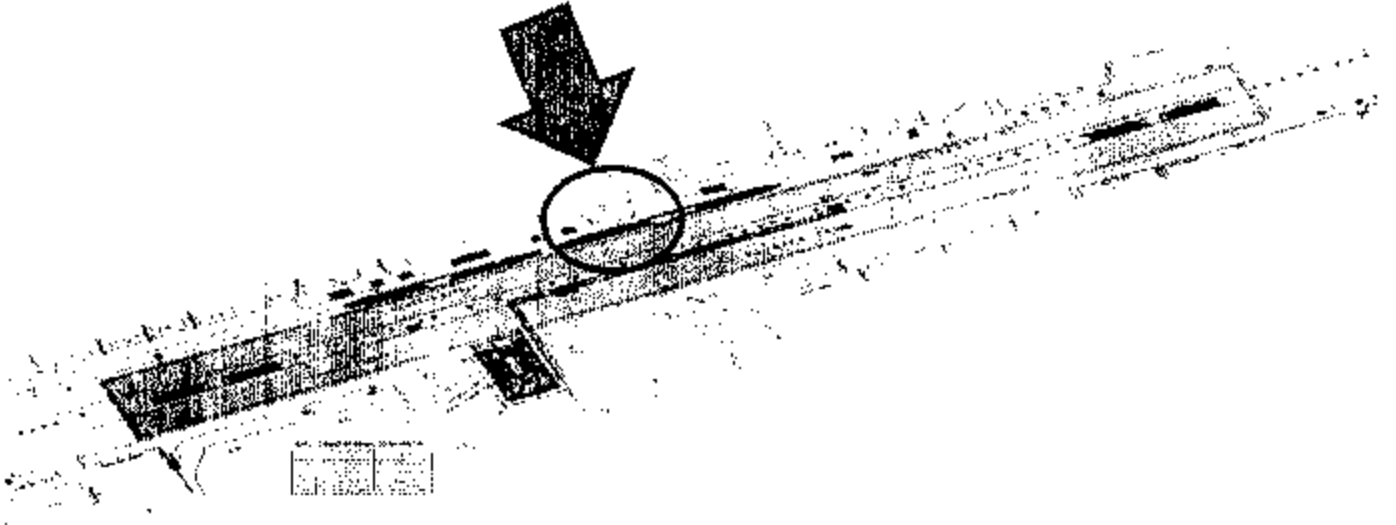
AG

...

...

مشروع مترو انفاق القاهرة - الخط الرابع - المرحلة الاولى

كارت الوصف
اعادة تخصيص
محطة العريش



كارت وصف المنطقة رقم	١٥ ج
نطاق محافظة	الجيزة
العنوان	شارع الهرم عند شارع العريش
المالك الظاهر	املاك محافظة الجيزة
الطول التقريبي	١٣,٥ م
العرض التقريبي	٢,٥ م
المساحة	٣٣,٧٥ م ^٢
نوع المنشأ	ارصفة مستقبلية - بمدخل ٣
الشارع الرئيسي	شارع الهرم
عدد الاتوار	--
عدد المحلات	--



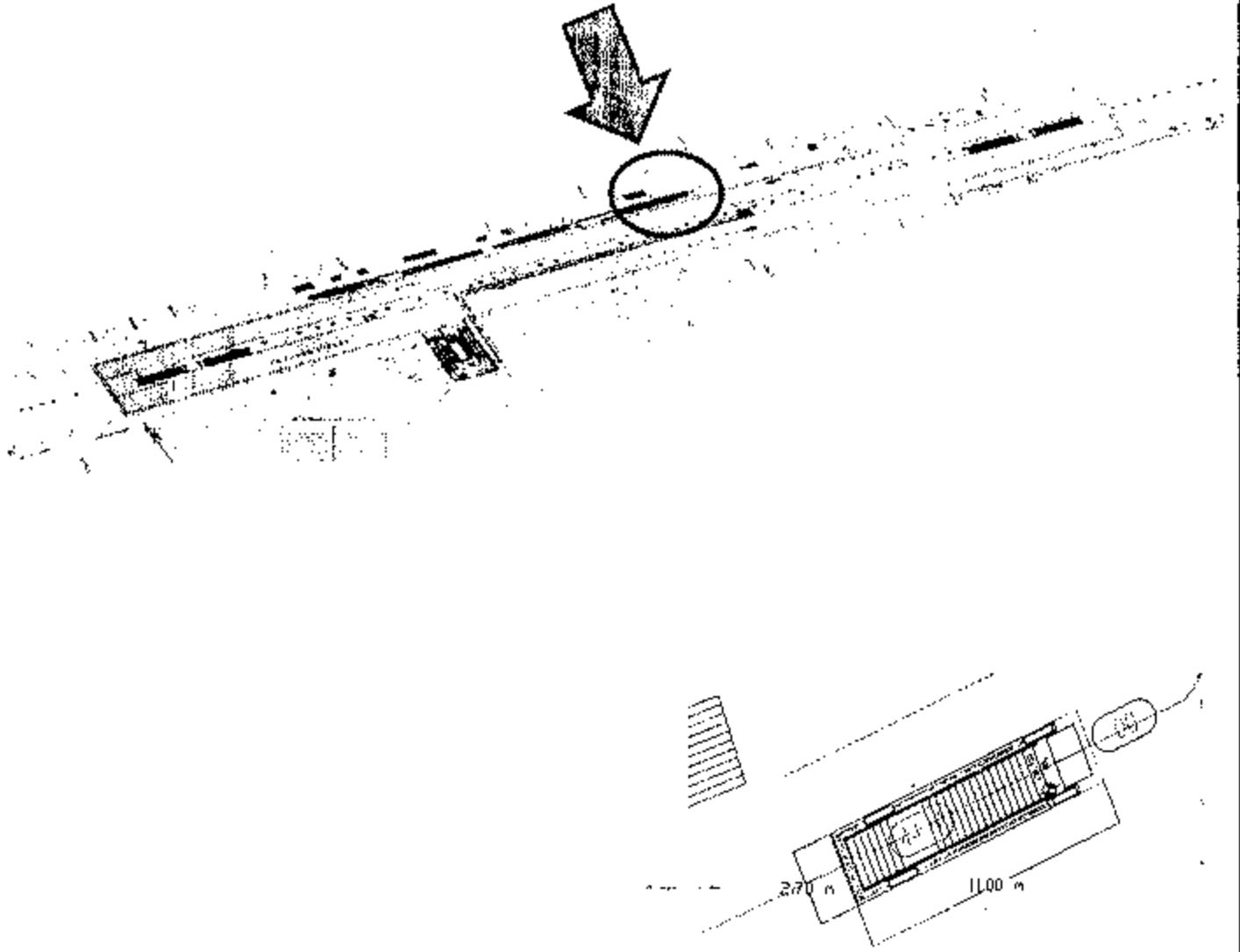
ألي

محمد

سعيد

مشروع مترو انفاق القاهرة - الخط الرابع - المرحلة الاولى

كارت الوصف
اعادة تخصيص
محطة العريش



١٥٥	:	كارت وصف المنطقة رقم
الجيزة	:	نطاق محافظة
شارع الهرم عند شارع العريش	:	العنوان
املاك محافظة الجيزة	:	المالك الظاهر
١١ م	:	الطول التقريبي
٢.٧ م	:	العرض التقريبي
٢٩.٧ م	:	المساحة
ارصفة مستقلة - مدخل ٤	:	نوع المنشأ
شارع الهرم	:	الشارع الرئيسي
--	:	عدد الادوار
--	:	عدد المحلات

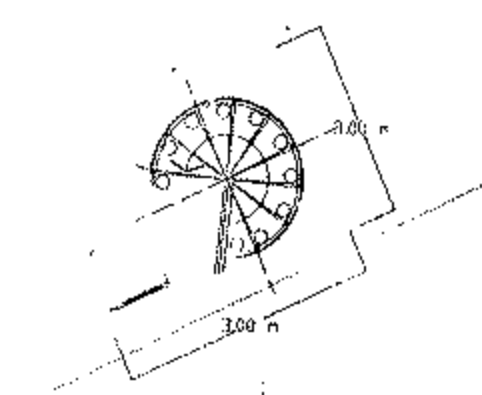



Al

محمد

مشروع مترو انفاق القاهرة - الخط الرابع - المرحلة الاولى

كارت الوصف
اعادة تخصيص
محطة العريش



٥١٥	:	كارت وصف المنطقة رقم
الجيزة	:	نطاق محافظة
شارع الهرم عند شارع العريش	:	العنوان
املاك محافظة الجيزة	:	المالك الظاهر
٣ م	:	الطول التقريبي
٣ م	:	العرض التقريبي
٩ م	:	المساحة
ارصفة مستقبلية - مدخل ٥	:	نوع المنشأ
شارع الهرم	:	الشارع الرئيسي
--	:	عدد الادوار
--	:	عدد المحلات



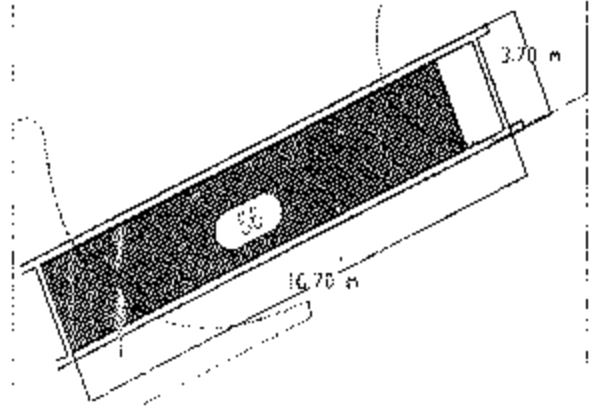

ش

ش

ش

مشروع مترو انفاق القاهرة - الخط الرابع - المرحلة الاولى

كارت الوصف
اعادة تخصيص
- حيازة المالك -



١١٦	:	كارت وصف المنطقة رقم
الجيزة	:	نطاق محافظة
شارع الهرم عند شارع العريش	:	العنوان
املاك محافظة الجيزة	:	المالك الظاهر
١٦,٧ م	:	الطول التقريبي
٣,٧ م	:	العرض التقريبي
٦١,٧٩ م ^٢	:	المساحة
جزيرة الوسط المستقبلية - فتحة التهويه رقم ١	:	نوع المنشأ
شارع الهرم	:	الشارع الرئيسي
--	:	عدد الادوار
--	:	عدد المحلات

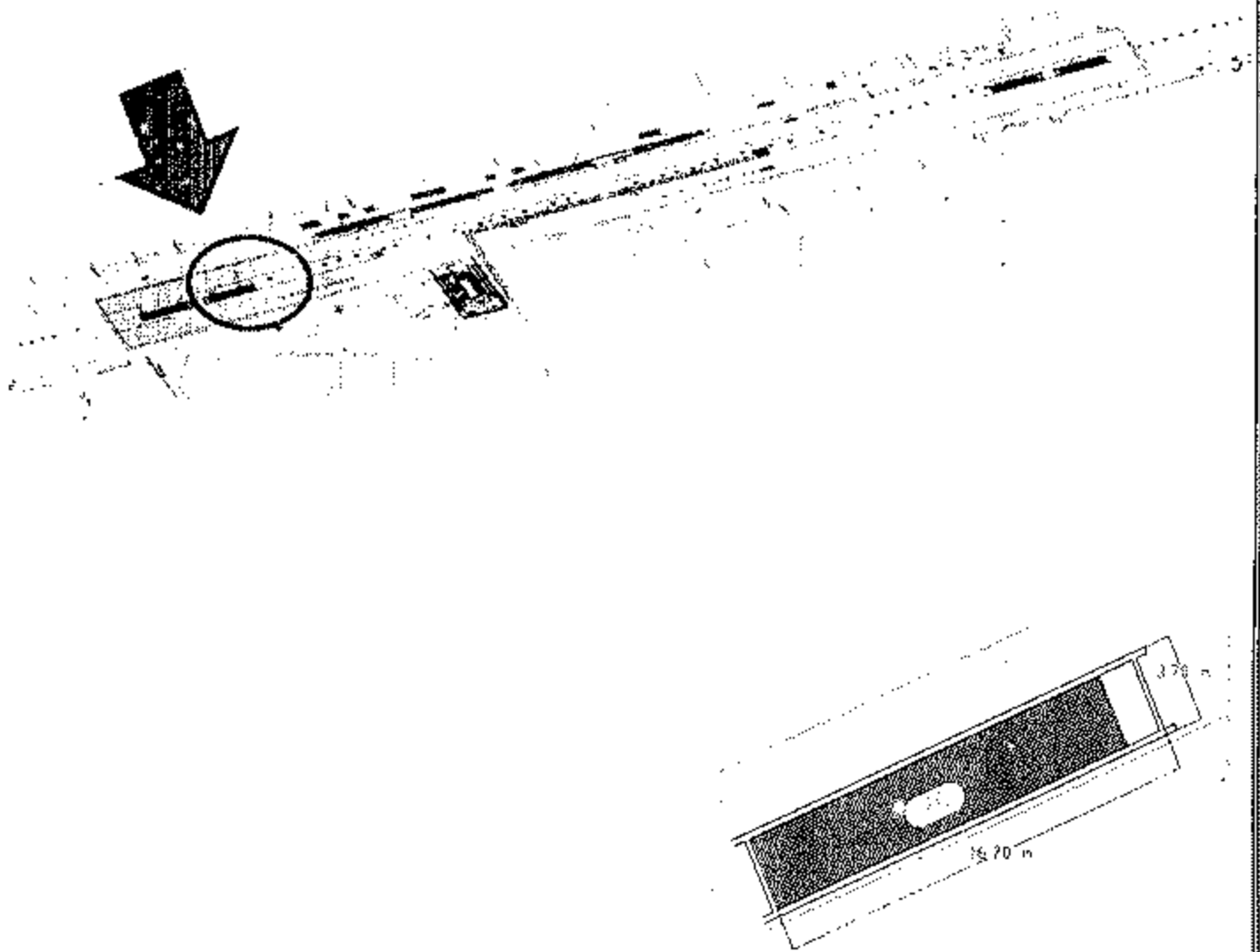


AM

شركة مصرية

مشروع مترو انفاق القاهرة - الخط الرابع - المرحلة الاولى

كارت الوصف
اعادة تخصيص
محطة العريش



١٦ ب	:	كارت وصف المنطقة رقم
الجيزة	:	نطاق محافظة
شارع الهرم عند شارع العريش	:	العنوان
املاك محافظة الجيزة	:	المالك الظاهر
١٦,٧ م	:	الطول التقريبي
٣,٧ م	:	العرض التقريبي
٦١,٧٩ م	:	المساحة
جزيرة الوسط المستقبلية - فتحة التهويه رقم ٢	:	نوع المنشأ
شارع الهرم	:	الشارع الرئيسي
---	:	عدد الادوار
---	:	عدد المحلات

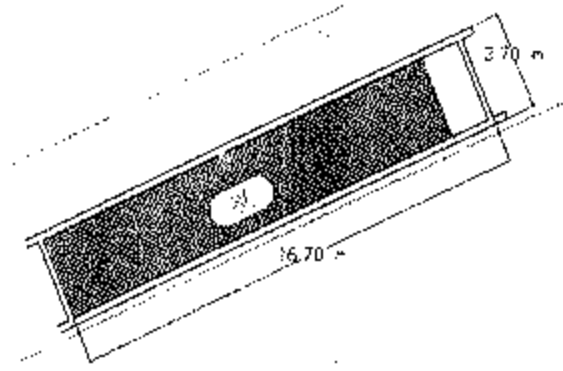
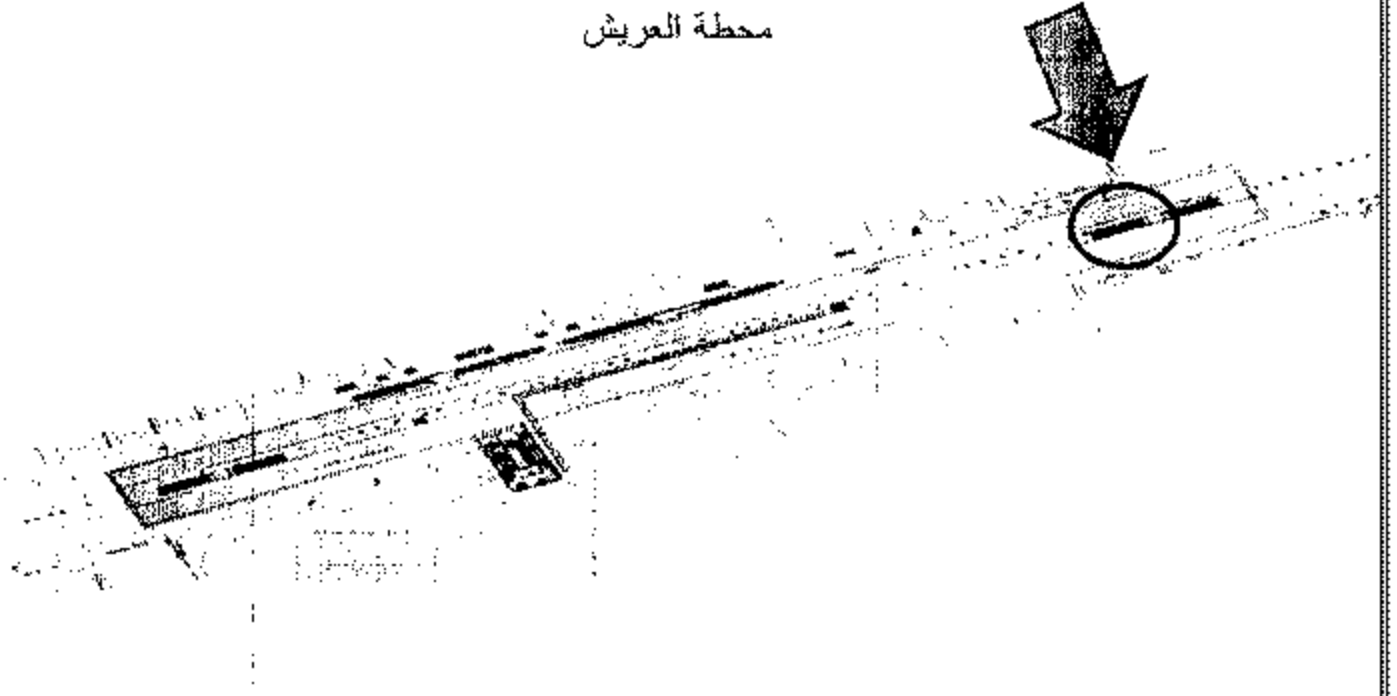


AM

Handwritten signature or initials.

مشروع مترو انفاق القاهرة - الخط الرابع - المرحلة الاولى

كارت الوصف
اعادة تخصيص
محطة العريش



١٦ ج	كارت وصف المنطقة رقم
الجيزة	نطاق محافظة
شارع الهرم عند شارع العريش	العنوان
املاك محافظة الجيزة	المالك الظاهر
١٦,٧ م	الطول التقريبي
٣,٧ م	العرض التقريبي
١١,٧٩ م	المساحة
جزيرة الوسط المستقبلية - فتحة التهويه رقم ٣	نوع المنشأ
شارع الهرم	الشارع الرئيسي
--	عدد الانوار
--	عدد المحلات

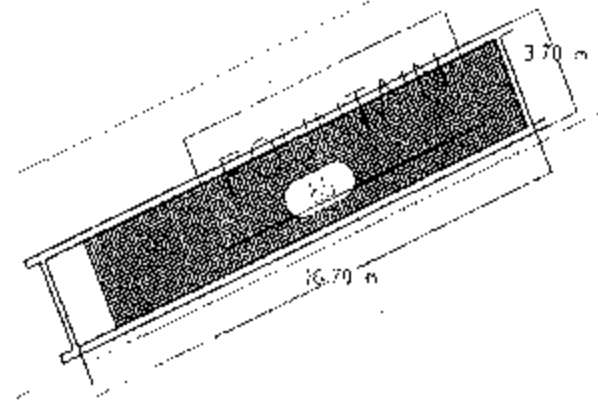


Al

محمد

مشروع مترو أنفاق القاهرة - الخط الرابع - المرحلة الأولى

كارت الوصف
إعادة تخصيص
محطة العريش



كارت وصف المنطقة رقم	:	١٦ د
نطاق محافظة	:	الجزيرة
العنوان	:	شارع الهرم عند شارع العريش
المالك الظاهر	:	املاك محافظة الجزيرة
الطول التقريبي	:	١٦,٧ م
العرض التقريبي	:	٣,٧ م
المساحة	:	٦١,٧٩ م ^٢
نوع المنشأ	:	جزيرة الوسط المستقبلية - فتحة التهويه رقم ٤
الشارع الرئيسي	:	شارع الهرم
عدد الادوار	:	..
عدد المحلات	:	..



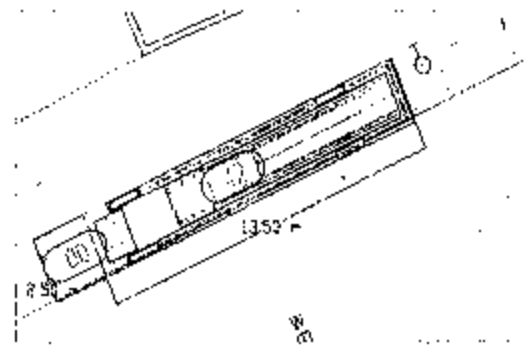
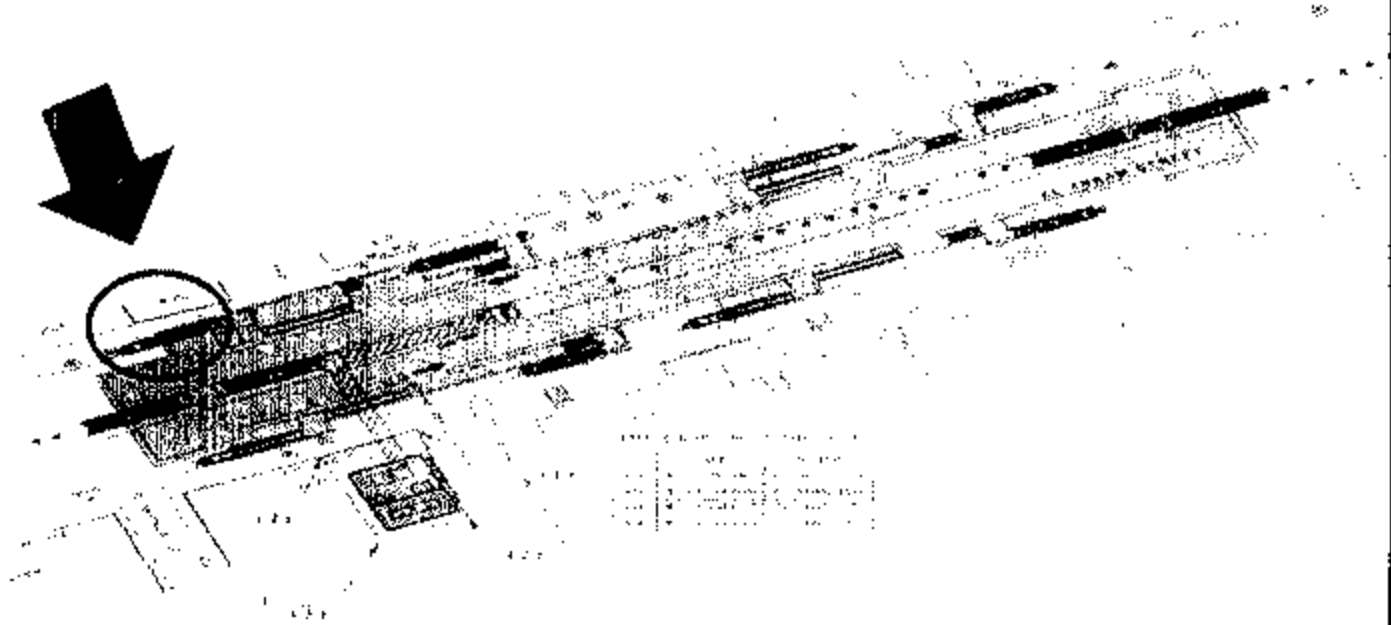
ألي

محمد

سعيد

مشروع مترو انفاق القاهرة - الخط الرابع - المرحلة الاولى

كارت الوصف
اعادة تخصيص
محطة المطبعة



كارت وصف المنطقة رقم	١١٧
تطابق محافظة	الجيزة
العنوان	شارع الهرم
المالك الظاهر	املاك محافظة الجيزة
الطول التقريبي	١٣.٥ م
العرض التقريبي	٢.٥ م
المساحة	٣٣.٧٥ م
نوع المنشأ	الإرصفة المستقبلية - مدخل ١
الشارع الرئيسي	شارع الهرم
عدد الأدوار	---
عدد المحلات	---

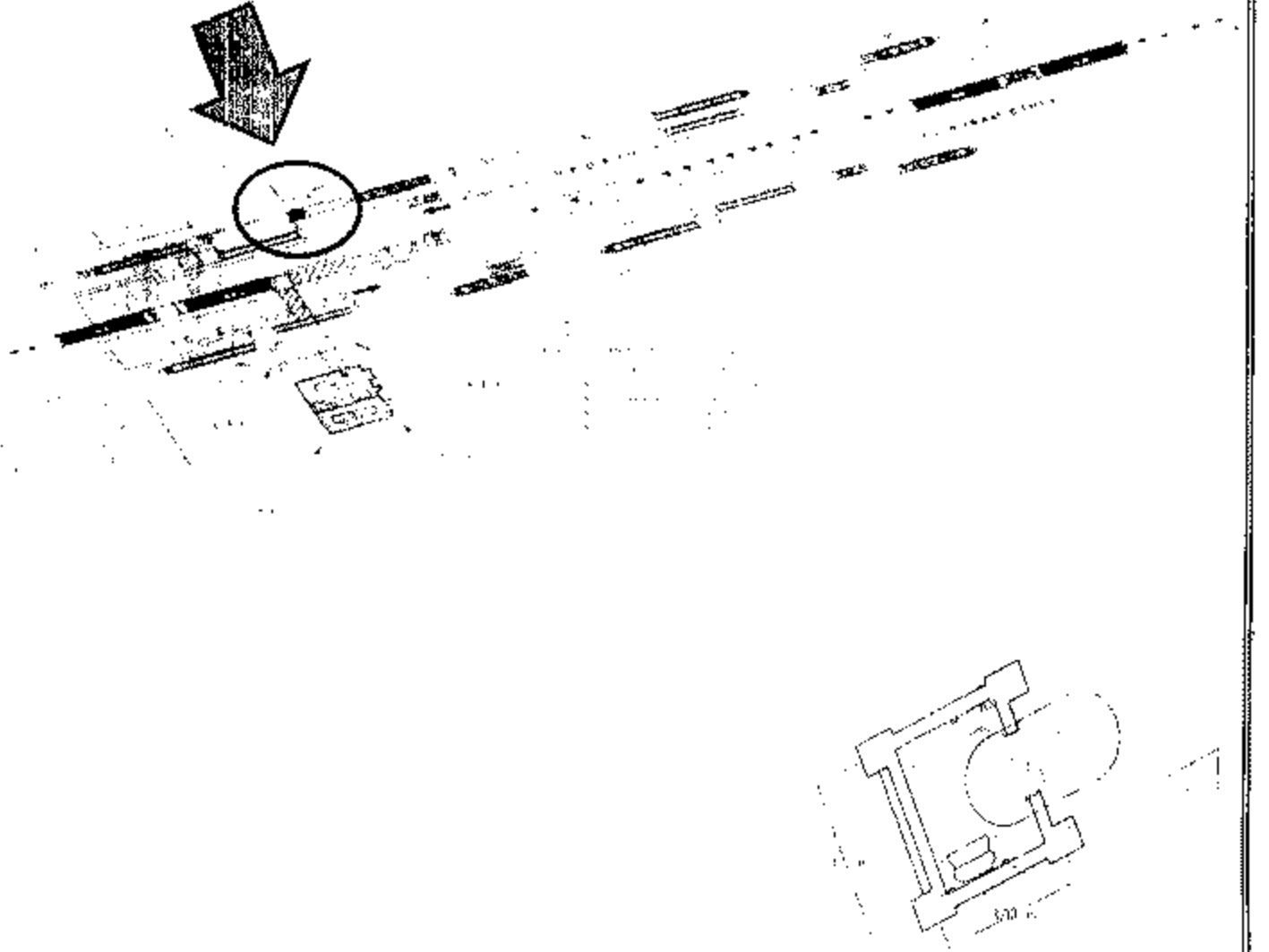


بسمه يهك
م. م. م.

١١٧

مشروع مترو انفاق القاهرة - الخط الرابع - المرحلة الاولى

كارت الوصف
اعادة تخصيص
محطة المطبوعة



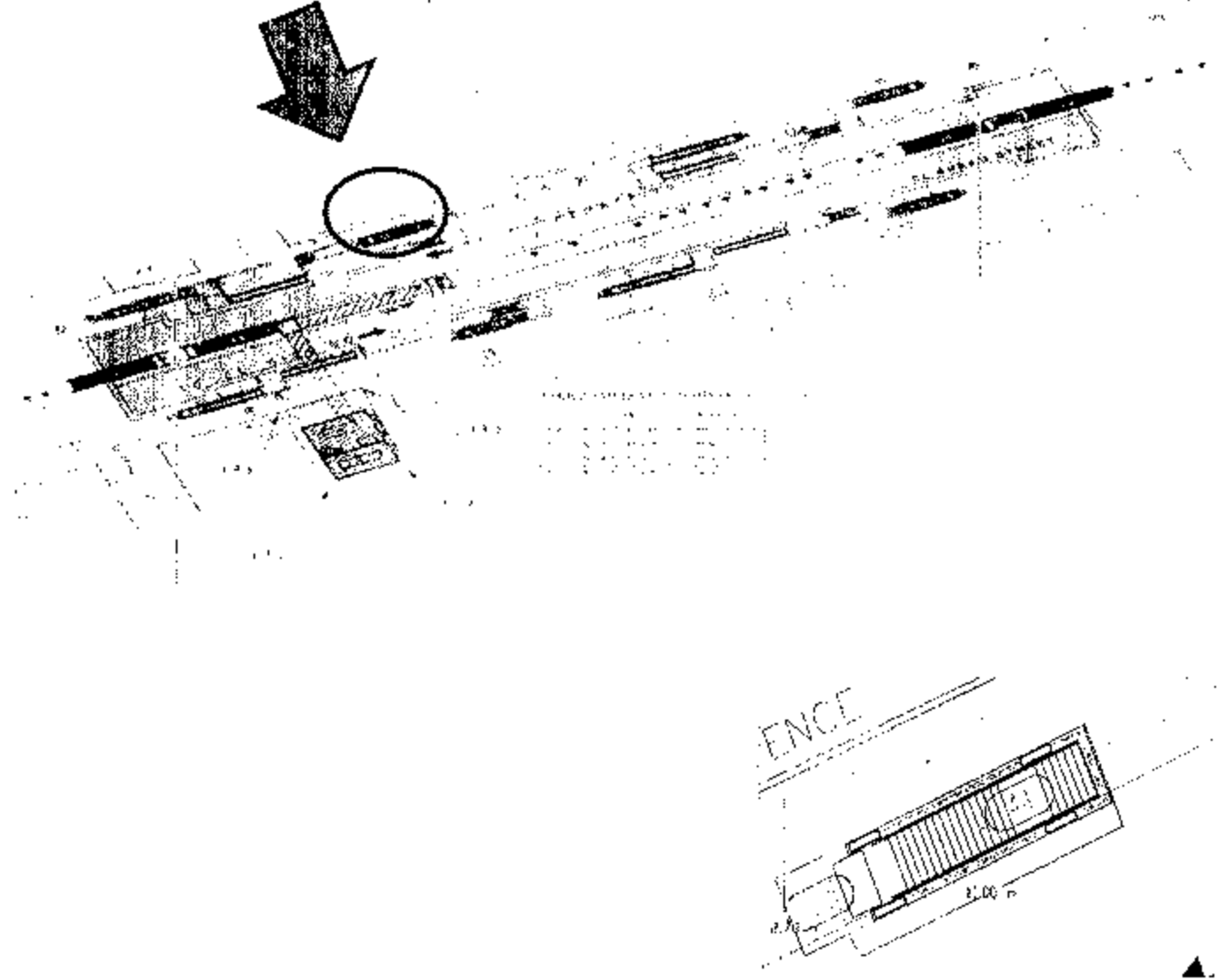
١٧ ب	:	كارت وصف المنطقة رقم
الجيزة	:	نطاق محافظة
شارع الهرم	:	العنوان
املاك محافظة الجيزة	:	المالك الظاهر
٣ م	:	الطول التقريبي
٣ م	:	العرض التقريبي
٩ م	:	المساحة
الارصفة المستقبلية - مدخل ٢	:	نوع المنشأ
شارع الهرم	:	الشارع الرئيسي
--	:	عدد الادوار
--	:	عدد المحلات

AG

سنة ٢٠١٤

مشروع مترو انفاق القاهرة - الخط الرابع - المرحلة الاولى

كارت الوصف
اعادة تخصيص
محطة المطبعة



١٧ ج	:	كارت وصف المنطقة رقم
الجيزة	:	نطاق محافظة
شارع الهرم	:	العنوان
املاك محافظة الجيزة	:	المالك الظاهر
١١ م	:	الطول التقريبي
٢,٧ م	:	العرض التقريبي
٢٩,٧ م	:	المساحة
الارصفة المستقبلية - مدخل ٣	:	نوع المنشأ
شارع الهرم	:	الشارع الرئيسي
--	:	عدد الادوار
--	:	عدد المحلات

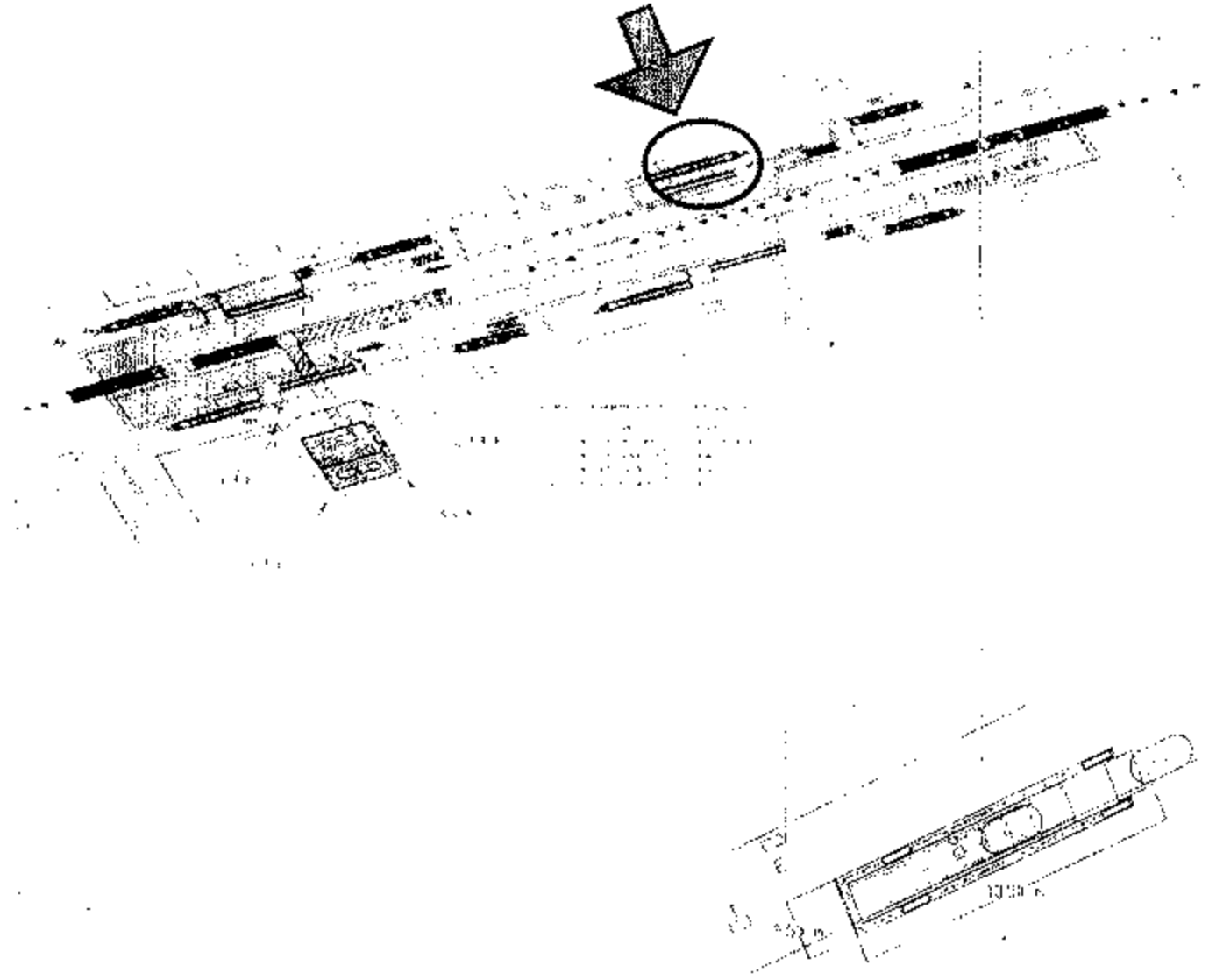


١١١

سنة ٢٠١٤

مشروع مترو انفاق القاهرة - الخط الرابع - المرحلة الاولى

كاريب الوصف
اعادة تخصيص
محطة المطيعة



١٧ د	كارت وصف المنطقة رقم
الجيزة	نطاق محافظة
شارع الهرم	العنوان
املاك محافظة الجيزة	المالك الظاهر
١٣,٥ م	الطول التقريبي
٢,٥ م	العرض التقريبي
٣٣,٧٥ م	المساحة
الارصفة المستقبالية - مدخل ٤	نوع المنشأ
شارع الهرم	الشارع الرئيسي
--	عدد الادوار
--	عدد المحلات

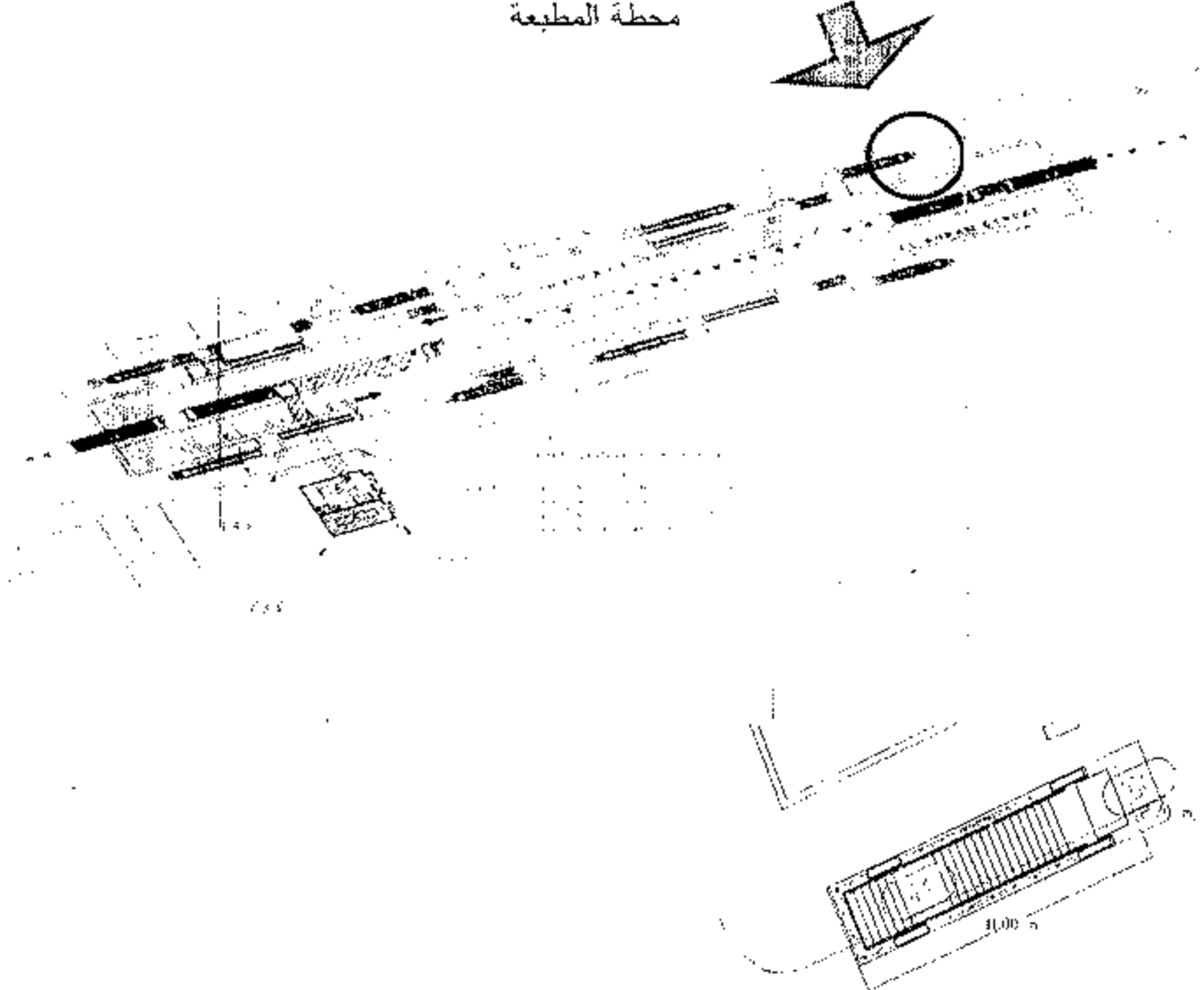


Ala

Handwritten signature or initials.

مشروع مترو انفاق القاهرة - الخط الرابع - المرحلة الاولى

كارت الوصف
اعادة تخصيص
محطة المطبعة



كارت وصف المنطقة رقم	:	٥١٧
نطاق محافظة	:	الجيزة
العنوان	:	شارع الهرم
المالك الظاهر	:	املاك محافظة الجيزة
الطول التقريبي	:	١١ م
العرض التقريبي	:	٢.٧ م
المساحة	:	٢٩.٧ م
نوع المنشأ	:	الارصفة المستقلة . مدخل هـ
الشارع الرئيسي	:	شارع الهرم
عدد الادوار	:	..
عدد المحلات	:	..

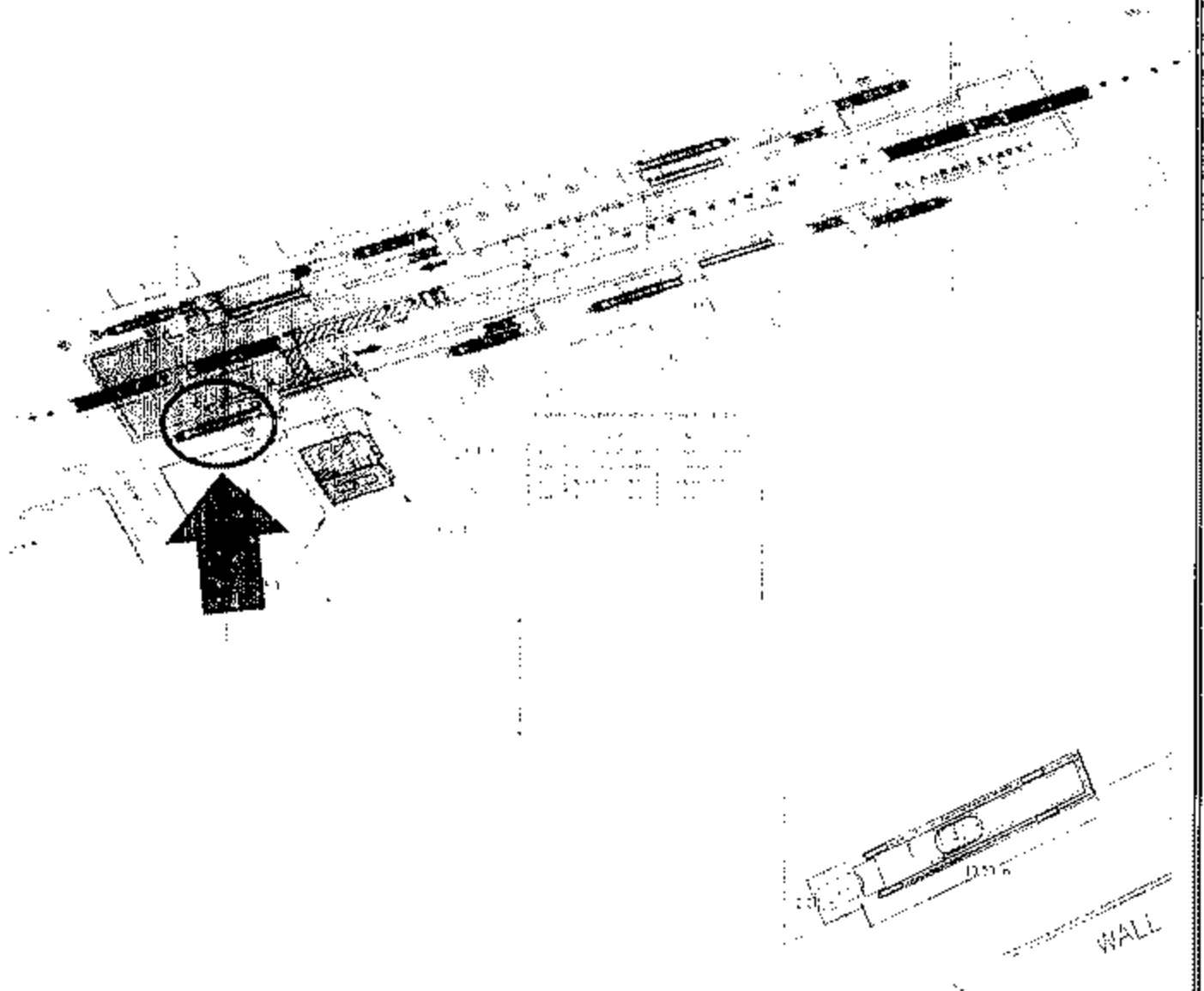


86

مهندس

مشروع مترو انفاق القاهرة - الخط الرابع - المرحلة الاولى

كارت الوصف
اعادة تخصيص
محطة المطبعة



١٧	:	كارت وصف المنطقة رقم
الجيزة	:	نطاق محافظة
شارع الهرم	:	العنوان
املاك محافظة الجيزة	:	المالك الظاهر
١٣.٥ م	:	الطول التقريبي
٢.٥ م	:	العرض التقريبي
٢٣.٧٥ م	:	المساحة
الارصفة المستقبلية - متدخل ٦	:	نوع المنشأ
شارع الهرم	:	الشارع الرئيسي
--	:	عدد الادوار
--	:	عدد المحلات

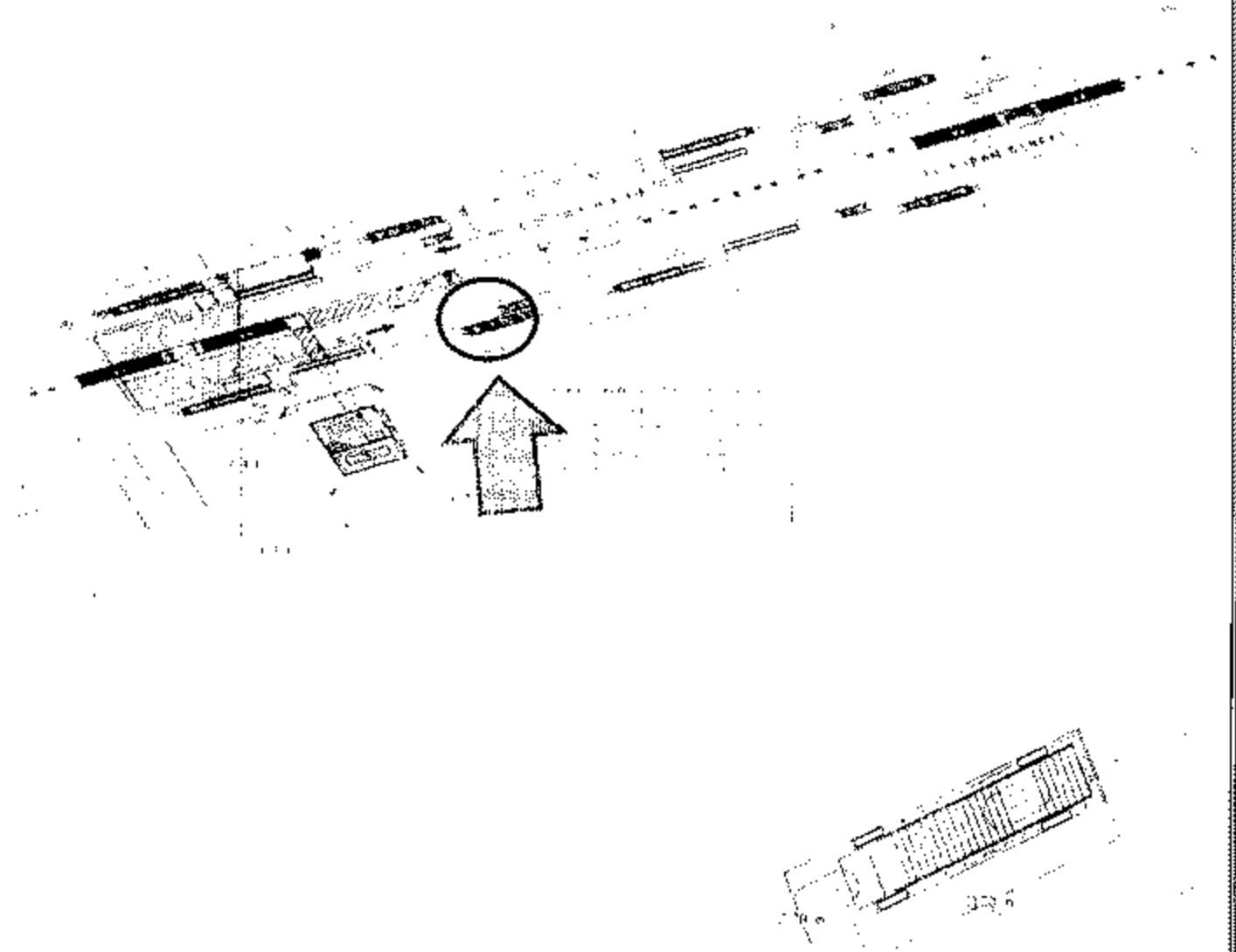


Ally

Handwritten signature and date: ٢٠١٤

مشروع مترو انفاق القاهرة - الخط الرابع - المرحلة الاولى

كارت الوصف
اعادة تخصيص
محطة المطبعة



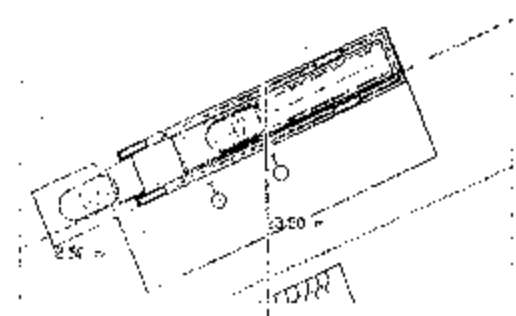
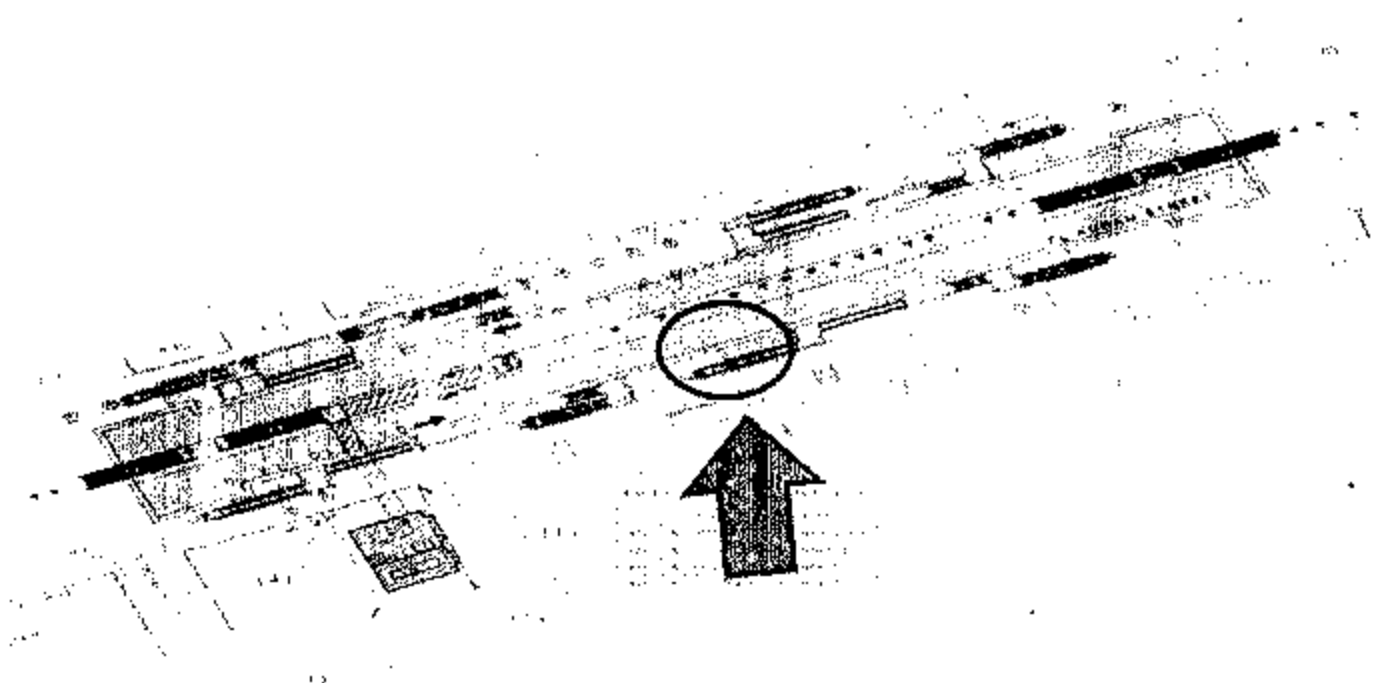
كارت وصف المنطقة رقم	از
نطاق محافظة	الجيزة
العنوان	شارع الهرم
المالك الظاهر	املاك محافظة الجيزة
الطول التقريبي	١١ م
العرض التقريبي	٢,٧ م
المساحة	٢٩,٧ م
نوع المنشأ	الارصفة المستقبلية - مدخل ٧
الشارع الرئيسي	شارع الهرم
عدد الادوار	--
عدد المحلات	--

Am

م. ف. م. م. م.

مشروع مترو انفاق القاهرة - الخط الرابع - المرحلة الاولى

كارت الوصف
اعادة تخصيص
محطة المطيعة



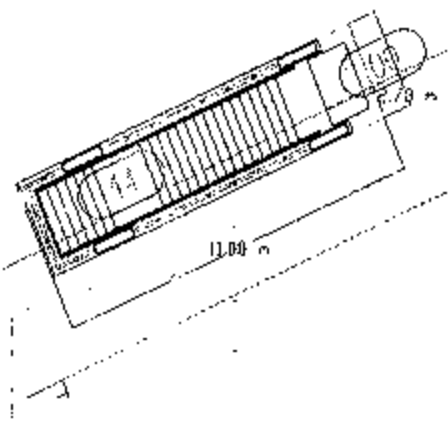
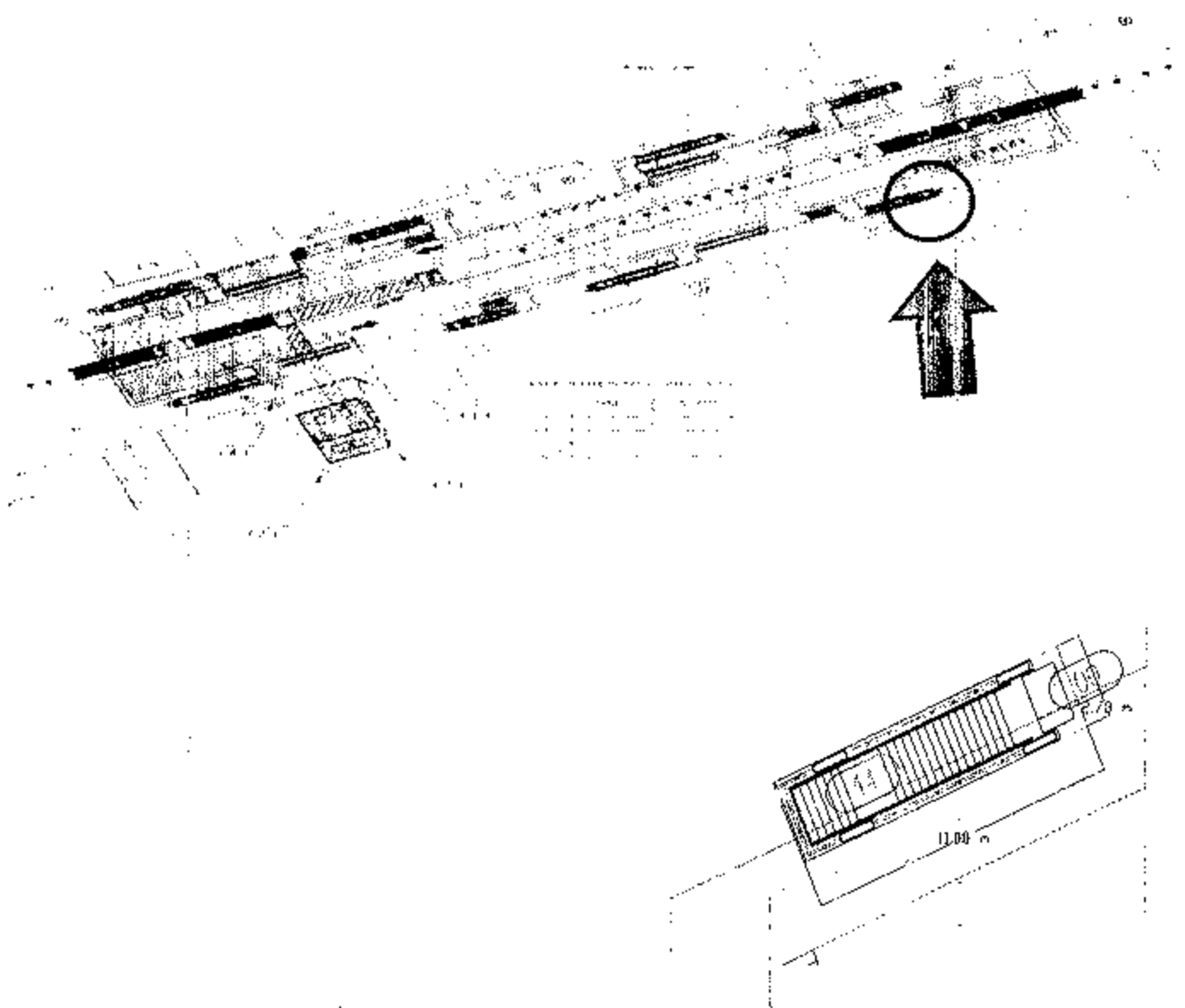
١٧ ح	:	كارت وصف المنطقة رقم
الجيزة	:	نطاق محافظة
شارع الهرم	:	العنوان
املاك محافظة الجيزة	:	المالك الظاهر
١٣,٥ م	:	الطول التقريبي
٢,٥ م	:	العرض التقريبي
٢٣,٧٥ م	:	المساحة
الارصفة المستقلة - مدخل ٨	:	نوع المنشأ
شارع الهرم	:	الشارع الرئيسي
---	:	عدد الادوار
---	:	عدد المحلات



AG م شركة

مشروع مترو انفاق القاهرة - الخط الرابع - المرحلة الاولى

كارت الوصف
اعادة تخصيص
محطة المطبعة



كارت وصف المنطقة رقم	١٧ ط
نطاق محافظة	الجيزة
العنوان	شارع الهرم
المالك الظاهر	املاك محافظة الجيزة
الطول التقريبي	١١ م
العرض التقريبي	٢,٧ م
المساحة	٢٩,٧ م ^٢
نوع المنشأ	الارصفة المستقلة - مدخل ٩
الشارع الرئيسي	شارع الهرم
عدد الادوار	-
عدد المحلات	-

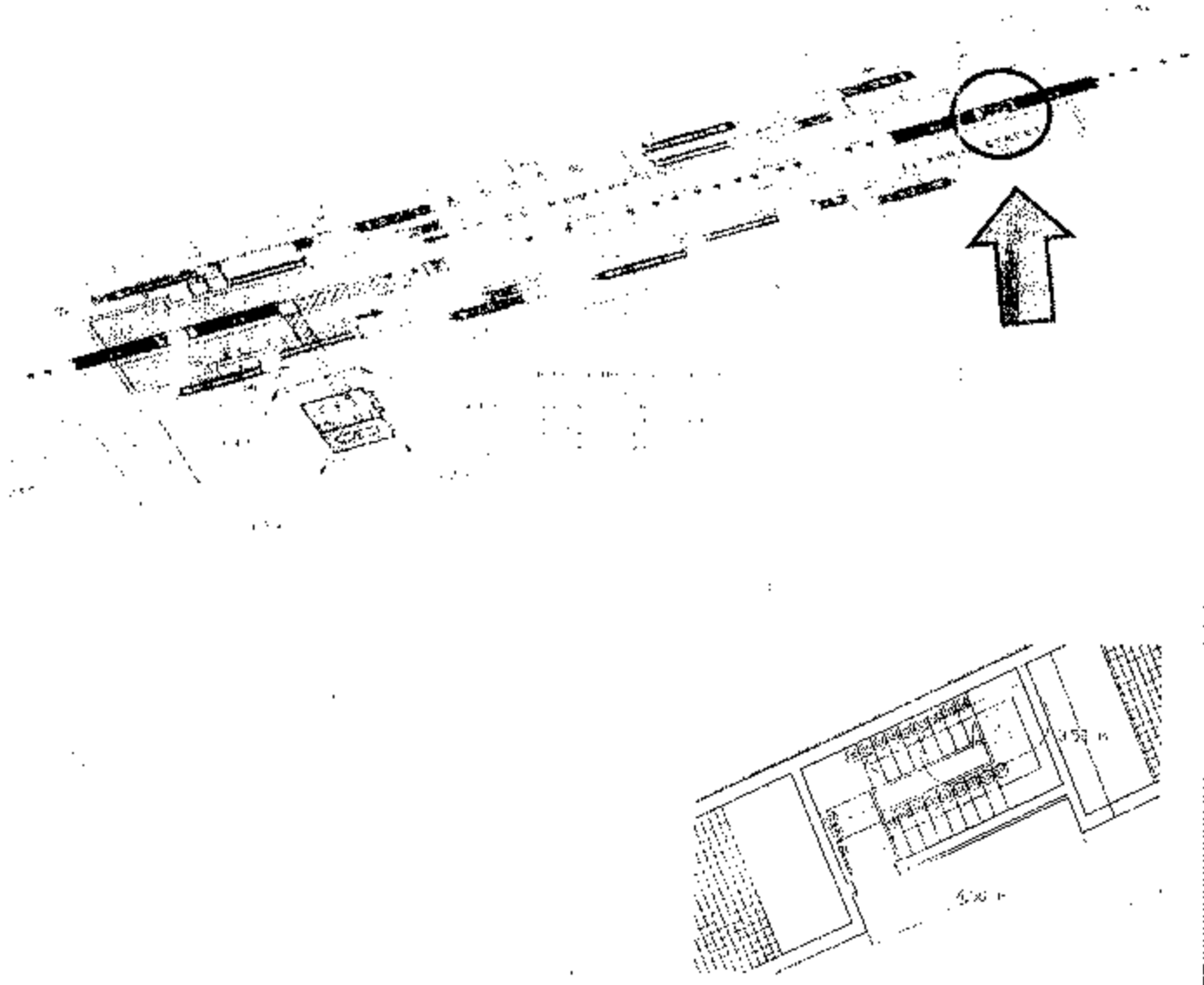


AM

Handwritten signature and date: 2014

مشروع مترو انفاق القاهرة - الخط الرابع - المرحلة الاولى

كارت الوصف
اعادة تخصيص
محطة المطبعة



١٧ى	:	كارت وصف المنطقة رقم
الجيزة	:	نطاق محافظة
شارع الهرم	:	العنوان
املاك محافظة الجيزة	:	المالك الظاهر
٤,٥ م	:	الطول التقريبي
٣,٥ م	:	العرض التقريبي
١٥,٧٥ م	:	المساحة
الارصفة المستقبلية - مدخل ١٠	:	نوع المنشأ
شارع الهرم	:	الشارع الرئيسي
--	:	عدد الانوار
--	:	عدد المحلات

117

117

مشروع مترو انفاق القاهرة - الخط الرابع - المرحلة الاولى

كارت الوصف
اعادة تخصيص
محطة المطبعة



١١٨	:	كارت وصف المنطقة رقم
الجيزة	:	نطاق محافظة
شارع الهرم	:	العنوان
املاك محافظة الجيزة	:	المالك الظاهر
١٦,٧ م	:	الطول التقريبي
٣,٧ م	:	العرض التقريبي
٦١,٧٩ م ^٢	:	المساحة
جزيرة الوسط المستقبلية - فتحه تهويه رقم ١	:	نوع المنشأ
شارع الهرم	:	الشارع الرئيسي
..	:	عدد الادوار
..	:	عدد المحلات

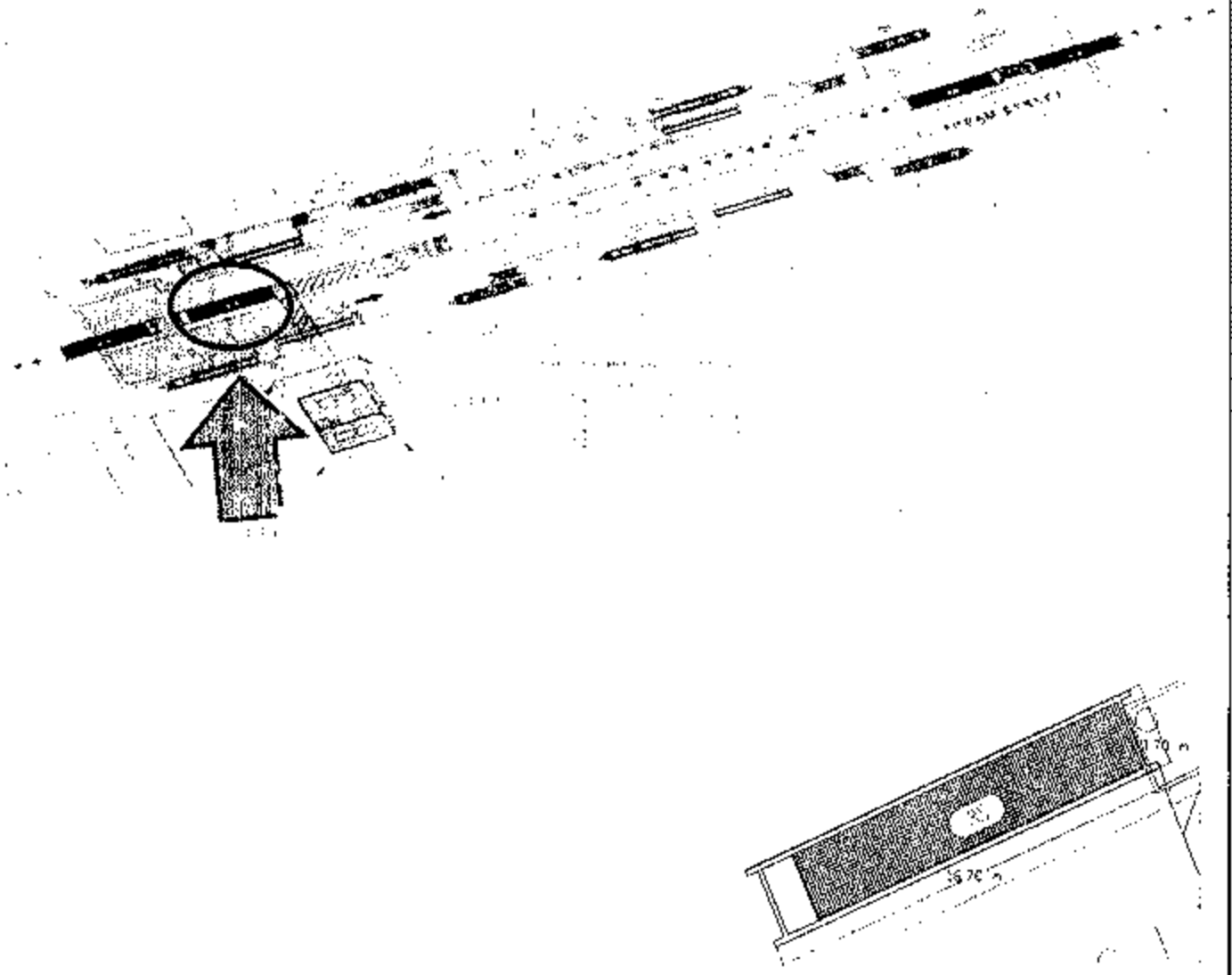


Al

بسم الله الرحمن الرحيم

مشروع مترو انفاق القاهرة - الخط الرابع - المرحلة الاولى

كارت الوصف
اعادة تخصيص
محطة المطبعة



١٨ ب	:	كارت وصف المنطقة رقم
الجيزة	:	نطاق محافظة
شارع الهرم	:	العنوان
املاك محافظة الجيزة	:	المالك الظاهر
١٦,٧ م	:	الطول التقريبي
٢,٧ م	:	العرض التقريبي
٦١,٧٩ م	:	المساحة
جزيرة الوسط المستقبلية . فتحة تهويه رقم ٢	:	نوع المنشأ
شارع الهرم	:	الشارع الرئيسي
---	:	عدد الاوتار
---	:	عدد المحلات

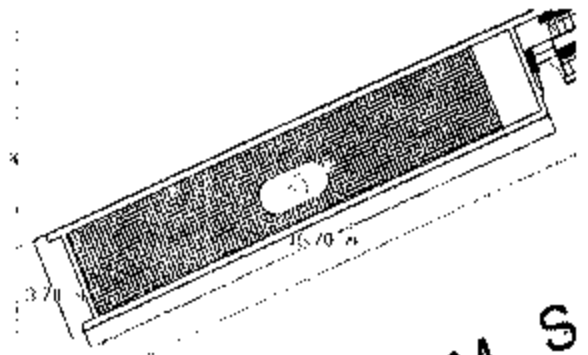
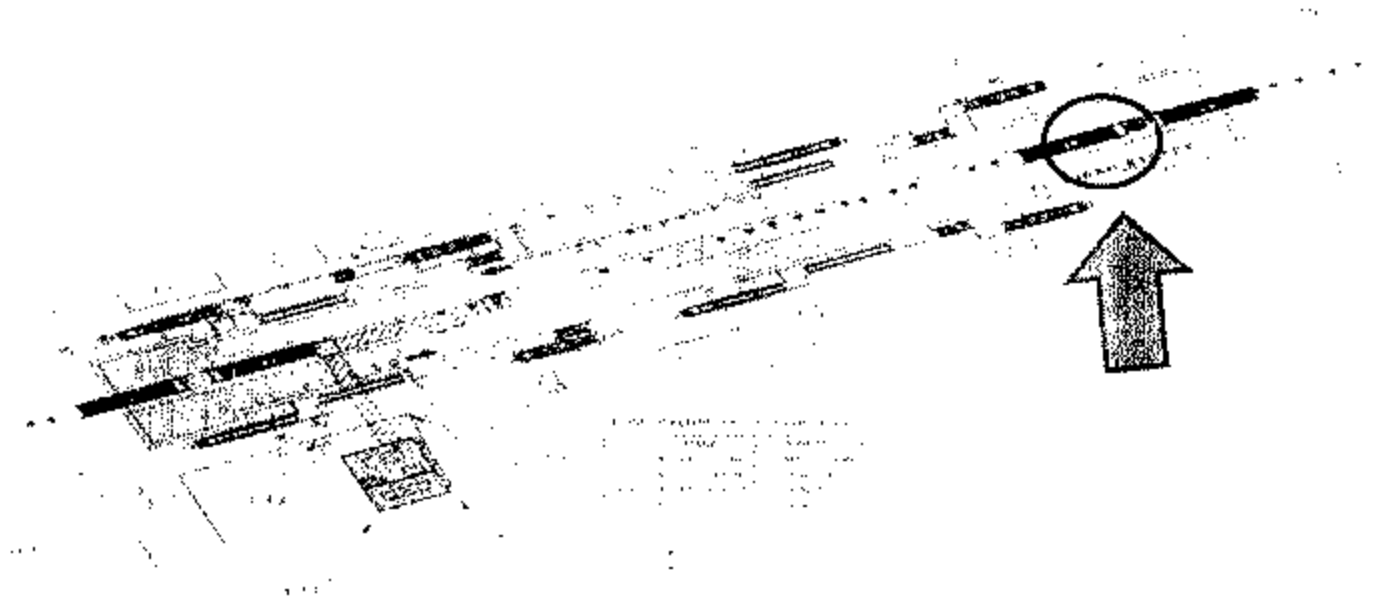


Ally

Signature

مشروع مترو انفاق القاهرة - الخط الرابع - المرحلة الاولى

كارت الوصف
إعادة تخصيص
محطة المطبعة



كارت وصف المنطقة رقم	١٨ ج
نطاق محافظة	الجيزة
العنوان	شارع الهرم
المالك الظاهر	املاك محافظة الجيزة
الطول التقريبي	١٦,٧ م
العرض التقريبي	٣,٧ م
المساحة	٦١,٧٩ م ^٢
نوع المنشأ	جزيرة الوسط المستقبلية - فتحه تهويه رقم ٣
الشارع الرئيسي	شارع الهرم
عدد الادوار	--
عدد المحلات	--

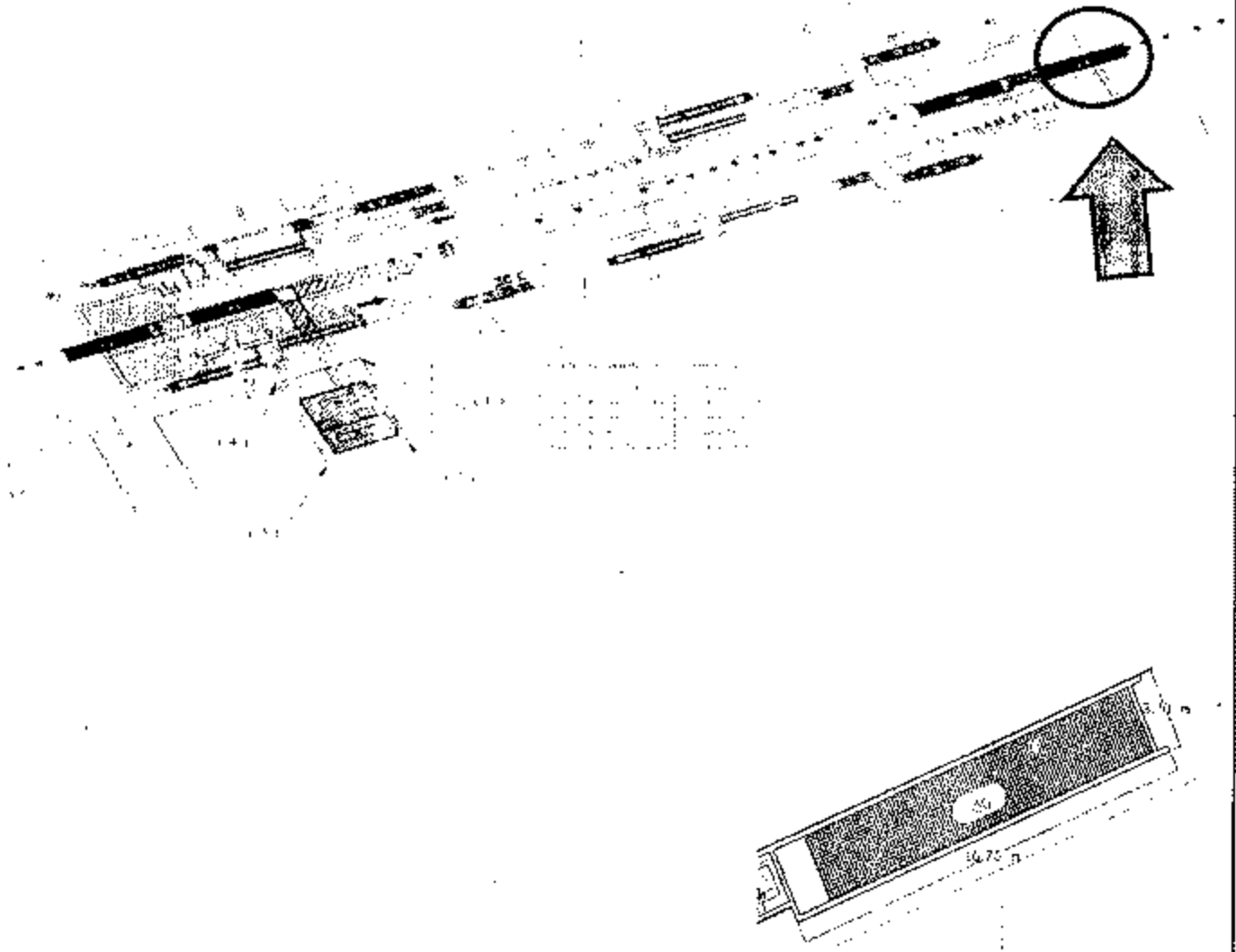
Al

م

م

مشروع مترو انفاق القاهرة - الخط الرابع - المرحلة الاولى

كارت الوصف
اعادة تخصيص
محطة المطبعة



٥١٨	:	كارت وصف المنطقة رقم
الجيزة	:	نطاق محافظة
شارع الهرم	:	العنوان
املاك محافظة الجيزة	:	المالك الظاهر
١٦.٧ م	:	الطول التقريبي
٣.٧ م	:	العرض التقريبي
٦١.٧٩ م	:	المساحة
جزيرة الوسط المستقبلية - فتحه تهويه رقم ٤	:	نوع المنشأ
شارع الهرم	:	الشارع الرئيسي
..	:	عدد الادوار
..	:	عدد المحلات


AA

محمد

سعيد

مشروع مترو انفاق القاهرة - الخط الرابع - المرحلة الاولى

كارت الوصف
اعادة تخصيص
محطة الطابية



١١٩	:	كارت وصف المنطقة رقم
الجيزة	:	نطاق محافظة
شارع الهرم	:	العنوان
املاك محافظة الجيزة	:	المالك الظاهر
١٣,٥ م	:	الطول التقريبي
٢,٥ م	:	العرض التقريبي
٢٣,٧٥ م	:	المساحة
الإرصفة المستقبلية - متخذ ١	:	نوع المنشأ
شارع الهرم	:	الشارع الرئيسي
	:	عدد الأدوار
	:	عدد المحلات

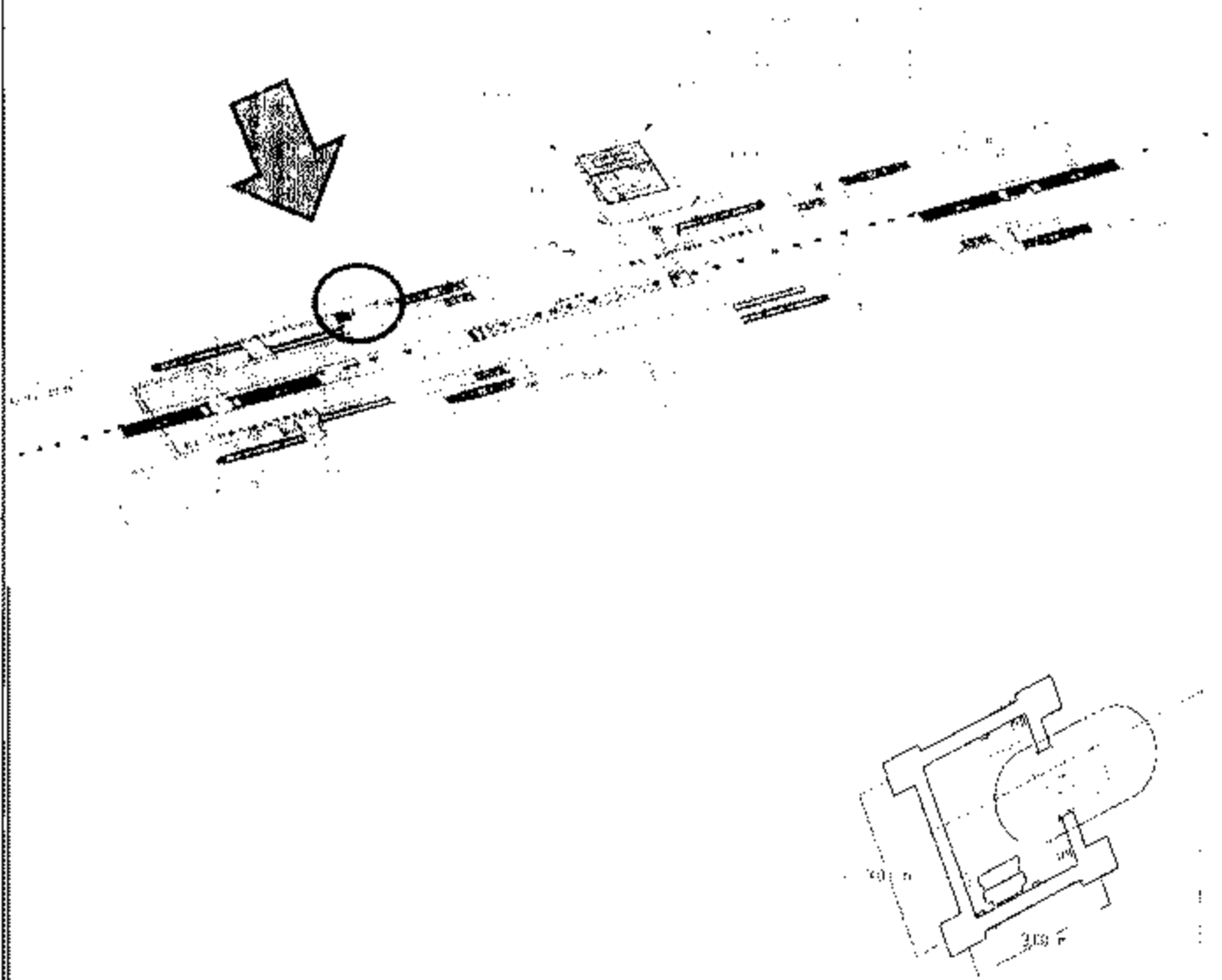


١١٩

شارع الهرم

مشروع مترو انفاق القاهرة - الخط الرابع - المرحلة الاولى

كارت الوصف
اعادة تخصيص
محطة الطالبية



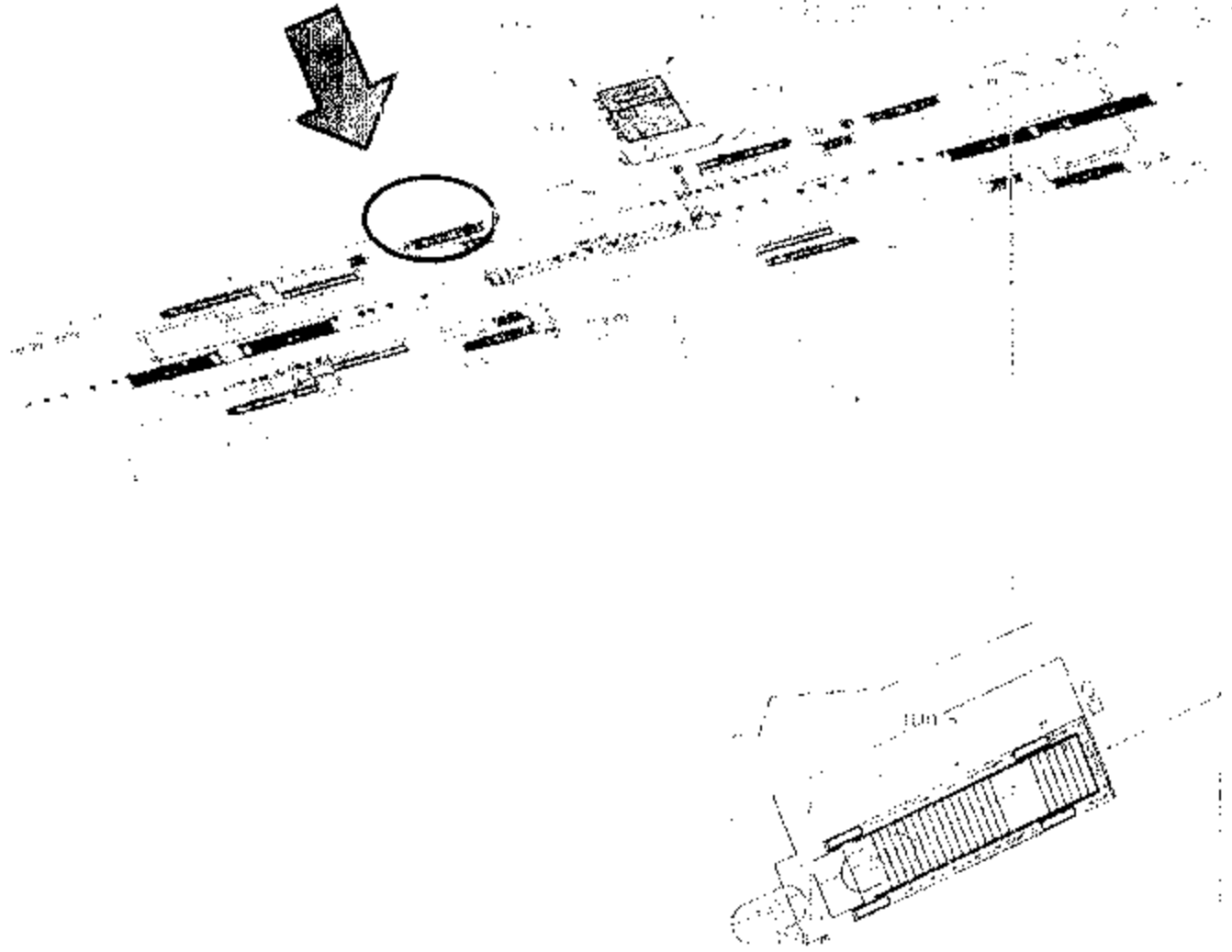
١٩ ب	:	كارت وصف المنطقة رقم
الجيزة	:	نطاق محافظة
شارع الهرم	:	العنوان
املاك محافظة الجيزة	:	المالك الظاهر
٣ م	:	الطول التقريبي
٣ م	:	العرض التقريبي
٢ م	:	المساحة
الارصفة المستقبلية - مدخل ٢	:	نوع المنشأ
شارع الهرم	:	الشارع الرئيسي
--	:	عدد الادوار
--	:	عدد المحلات

Ally

محمد

مشروع مترو انفاق القاهرة - الخط الرابع - المرحلة الاولى

كارت الوصف
اعادة تخصيص
محطة الطالبية



كارت وصف المنطقة رقم	:	١٩ ج
نطاق محافظة	:	الجيزة
العنوان	:	شارع الهرم
المالك الظاهر	:	املاك محافظة الجيزة
الطول التقريبي	:	١١ م
العرض التقريبي	:	٢,٧ م
المساحة	:	٢٩,٧ م ^٢
نوع المنشأ	:	الارصفة المستقلة - مدخل ٣
الشارع الرئيسي	:	شارع الهرم
عدد الادوار	:	..
عدد المحلات	:	..

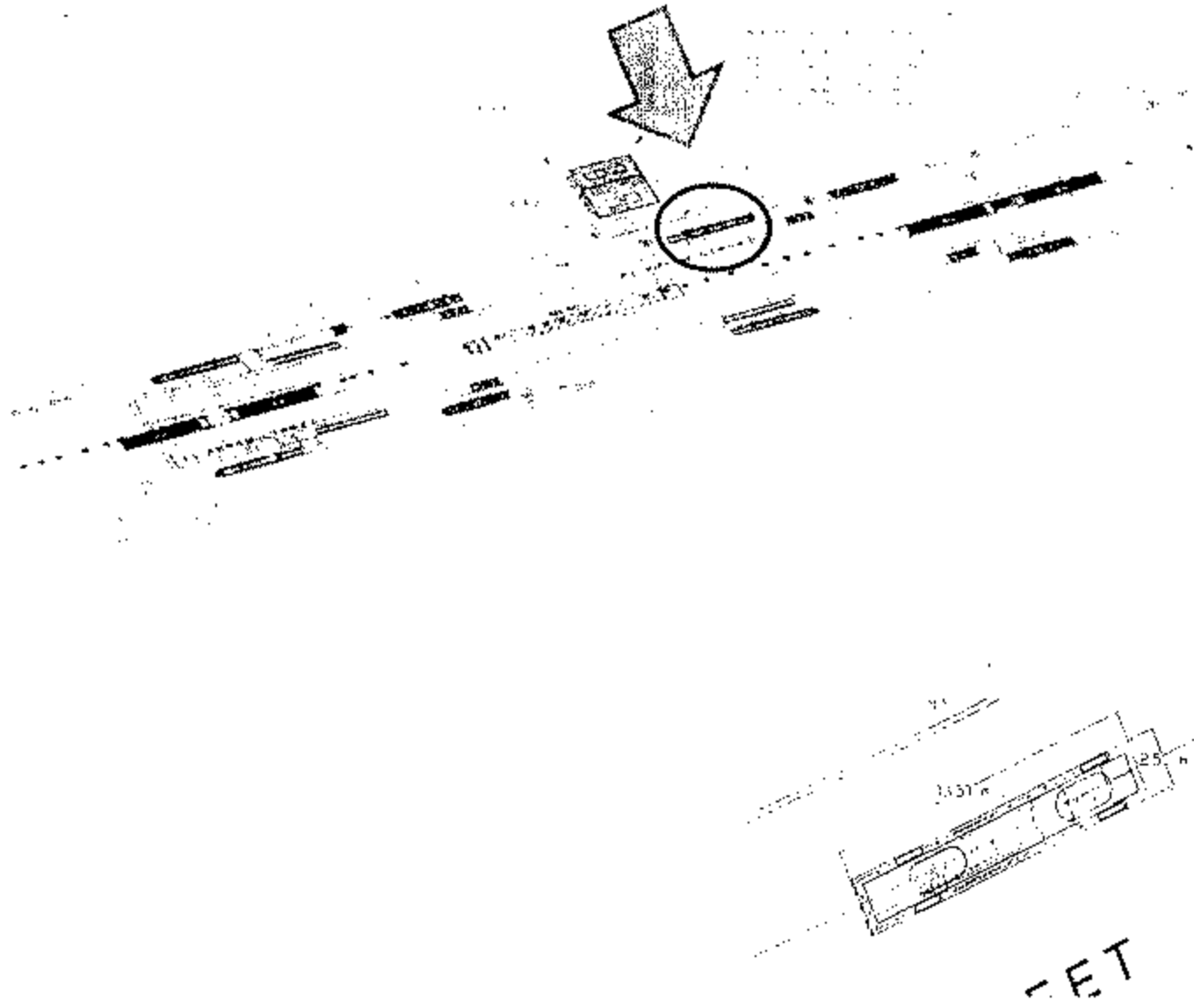
AM

محمد

عبدالله

مشروع مترو انفاق القاهرة - الخط الرابع - المرحلة الاولى

كارت الوصف
اعادة تخصيص
محطة الطالبية



كارت وصف المنطقة رقم	١٩
نطاق محافظة	الجيزة
العنوان	شارع الهرم
المالك الظاهر	املاك محافظة الجيزة
الطول التقريبي	١٣,٥ م
العرض التقريبي	٢,٥ م
المساحة	٣٣,٧٥ م ^٢
نوع المنشأ	الارصفة المستقبلية - تدخل ٤
الشارع الرئيسي	شارع الهرم
عدد الادوار	--
عدد المحلات	--

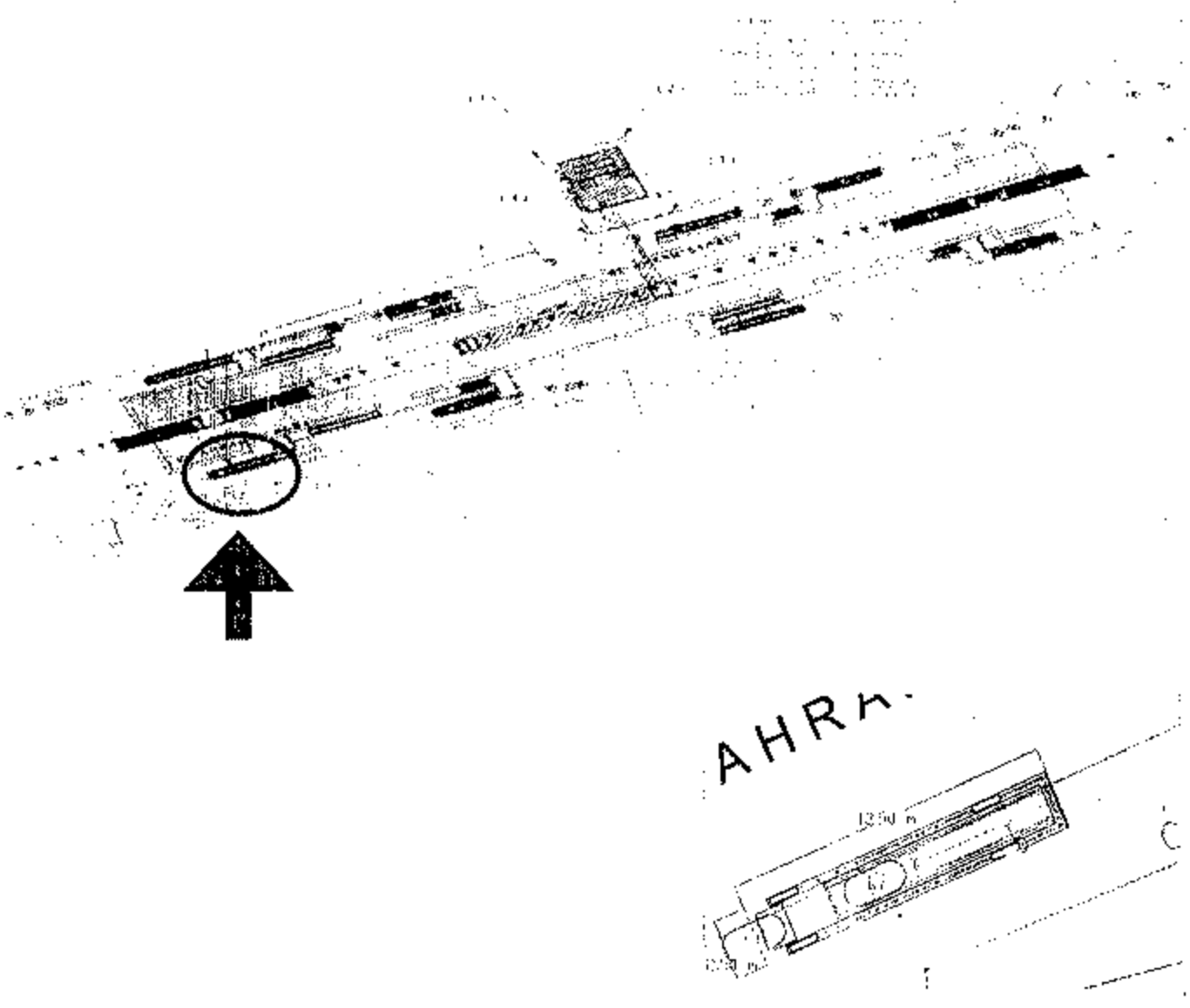
Al

MA

ب. ش. م.

مشروع مترو انفاق القاهرة - الخط الرابع - المرحلة الاولى

كارت الوصف
اعادة تخصيص
محطة الطالبية



كارت وصف المنطقة رقم	نطاق محافظة
١٩	العنوان
الجيزة	المالك الظاهر
شارع الهرم	الطول التقريبي
املاك محافظة الجيزة	العرض التقريبي
م ١٣,٥	المساحة
م ٢,٥	نوع المنشأ
م ٣٣,٧٥	الشارع الرئيسي
الارصفة المستقبلية - مدخل ٦	عدد الأدوار
شارع الهرم	عدد المحلات
--	
--	



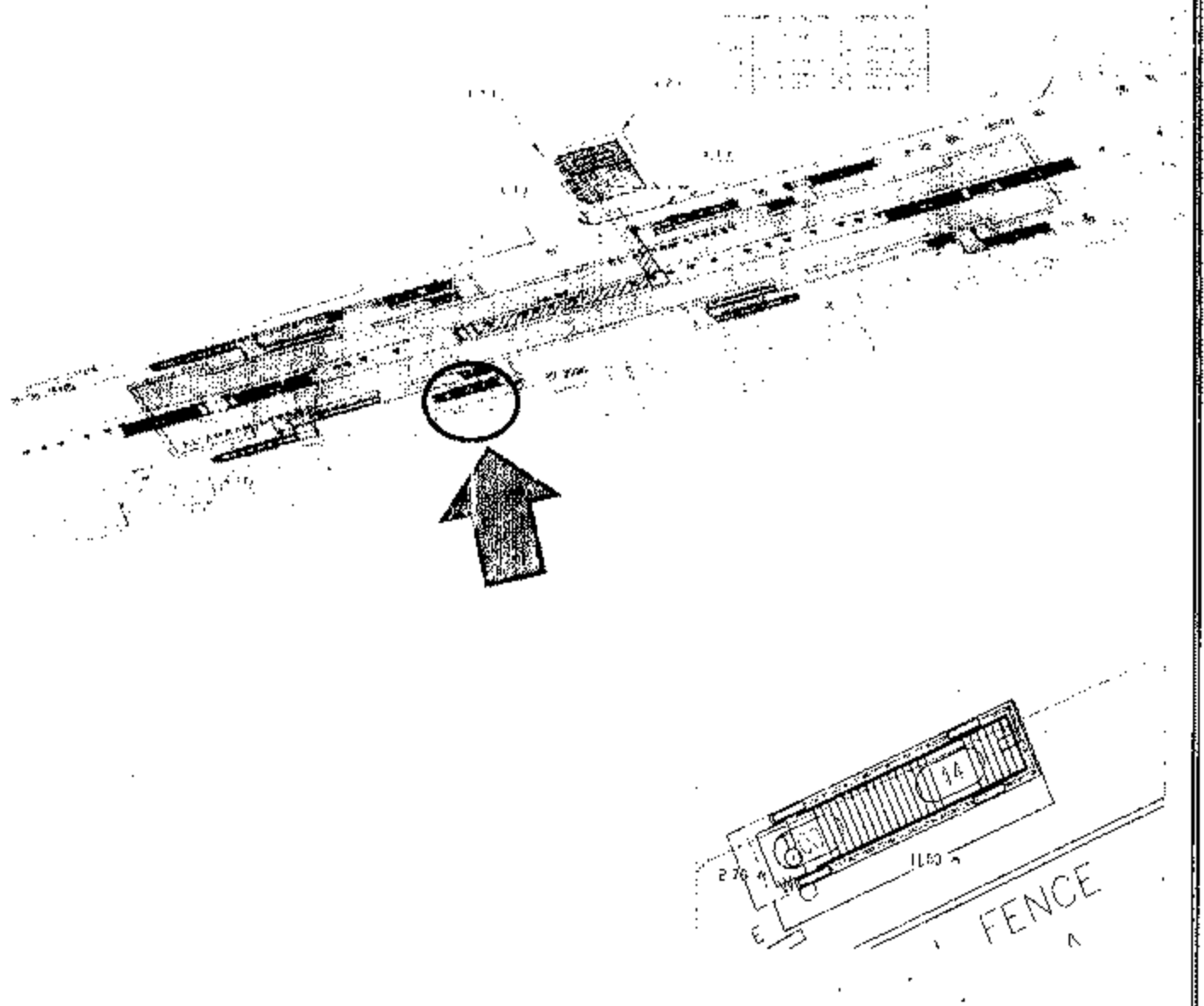
AM

محمد

سيد

مشروع مترو انفاق القاهرة - الخط الرابع - لمرحلة الاولى

كارت الوصف
اعادة تخصيص
محطة الطالبية



كارت وصف المنطقة رقم	١٢٩
نطاق محافظة	الجيزة
العنوان	شارع الهرم
المالك الظاهر	املاك محافظة الجيزة
الطول التقريبي	١١ م
العرض التقريبي	٢.٧ م
المساحة	٢٩.٧ م ^٢
نوع المنشأ	الارصفة المستقلة - مدخل ٧
الشارع الرئيسي	شارع الهرم
عدد الادوار	--
عدد المحلات	--

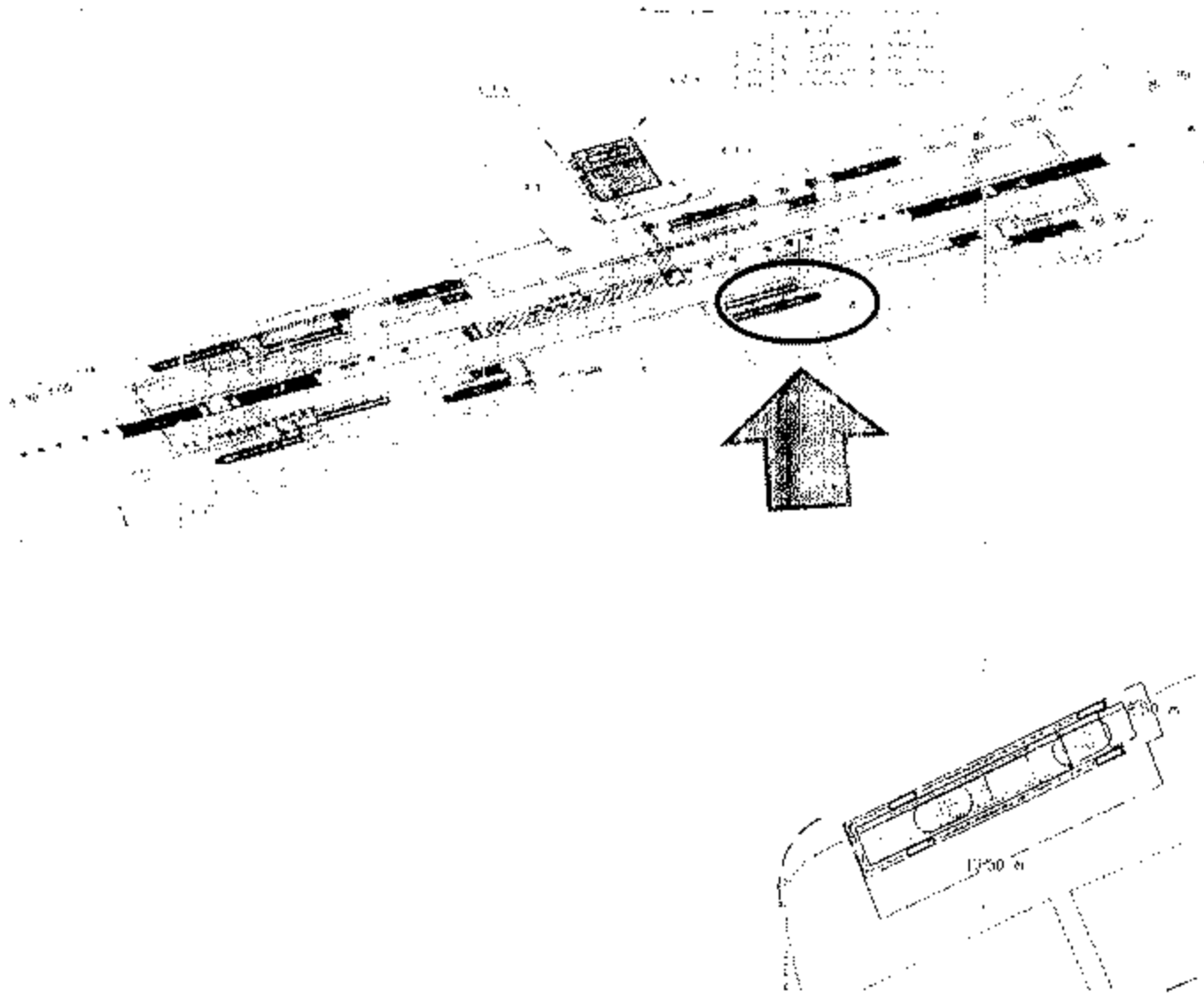


AM

Handwritten signature or initials.

مشروع مترو انفاق القاهرة - الخط الرابع - المرحلة الاولى

كارت الوصف
اعادة تخصيص
محطة الطالبية



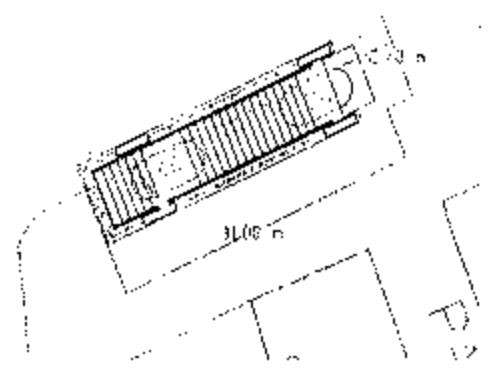
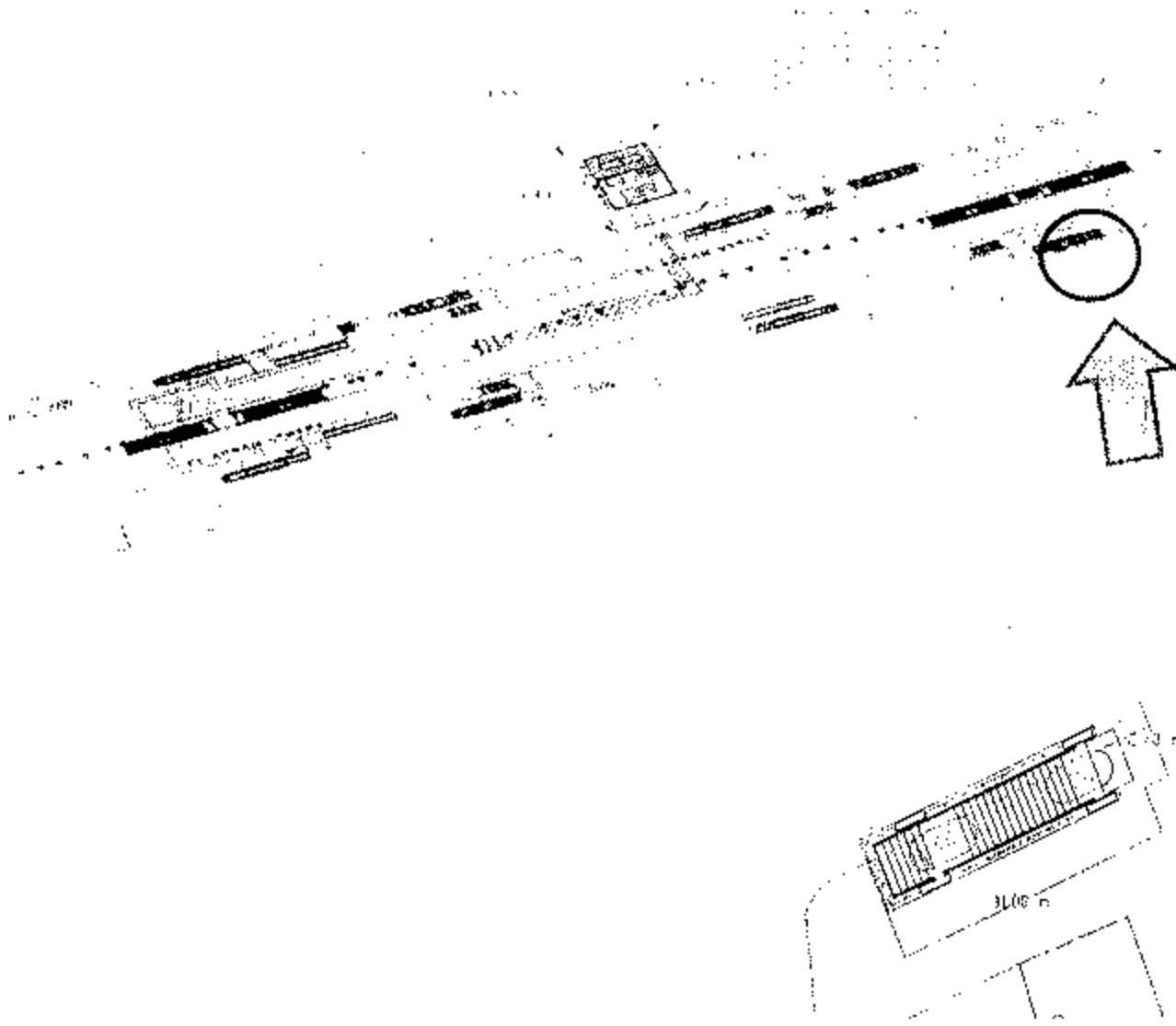
١٩ ح	:	كارت وصف المنطقة رقم
الجيزة	:	نطاق محافظة
شارع الهرم	:	العنوان
املاك محافظة الجيزة	:	المالك الظاهر
١٣,٥ م	:	الطول التقريبي
٢,٥ م	:	العرض التقريبي
٢٣,٧٥ م	:	المساحة
الارصفة المستقبلية - مدخل ٨	:	نوع المنشأ
شارع الهرم	:	الشارع الرئيسي
--	:	عدد الادوار
--	:	عدد المحلات

أب

م

مشروع مترو انفاق القاهرة - الخط الرابع - المرحلة الاولى

كارت الوصف
اعادة تخصيص
محطة الطابية



كارت وصف المنطقة رقم	١٩ ط
نطاق محافظة	الحيزة
العنوان	شارع الهرم
المالك الظاهر	املاك محافظة الجيزة
الطول التقريبي	١١ م
العرض التقريبي	٢.٧ م
المساحة	٢٩.٧ م
نوع المنقما	الارصفة المستقبلية - مدخل ٩
الشارع الرئيسي	شارع الهرم
عدد الادوار	--
عدد المحلات	--

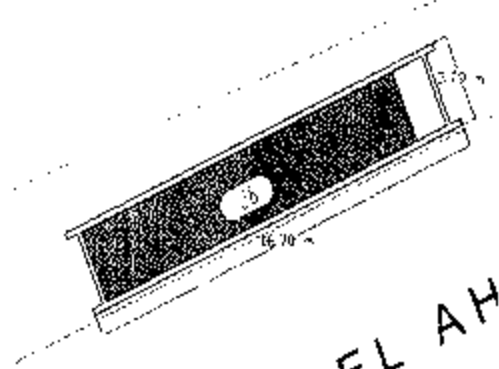


Al

محمد

مشروع مترو انفاق القاهرة - الخط الرابع - المرحلة الاولى

كارت الوصف
اعادة تخصيص
محطة الطالبية



١٢٠	كارت وصف المنطقة رقم
الجزيرة	نطاق محافظة
شارع الهرم	العنوان
املاك محافظة الجزيرة	المالك الظاهر
١٦,٧ م	الطول التقريبي
٣,٧ م	العرض التقريبي
٦١,٧٩ م	المساحة
جزيرة الوسط المستهدفة - فتحة تهويه رقم ١	نوع المنشأ
شارع الهرم	الشارع الرئيسي
..	عدد الادوار
..	عدد المحلات

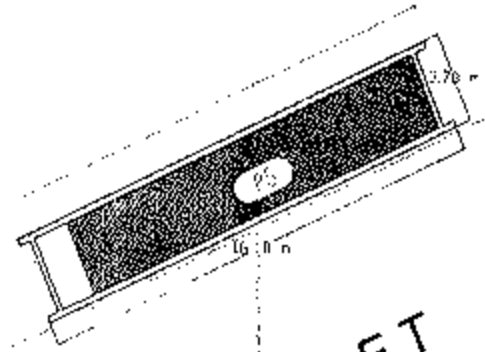
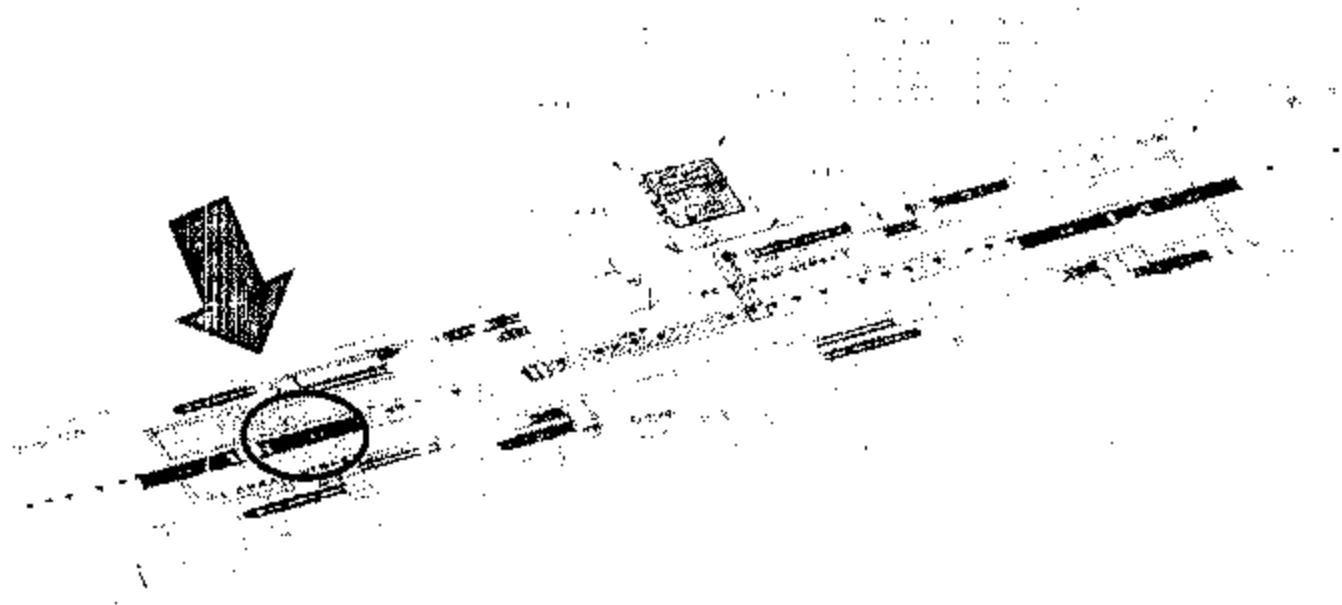


Handwritten signature or mark.

Handwritten signature or mark.

مشروع مترو انفاق القاهرة - الخط الرابع - المرحلة الاولى

كارت الوصف
اعادة تخصيص
محطة الطالبية



- CET

٢٠ ب	:	كارت وصف المنطقة رقم
الجيزة	:	نطاق محافظة
شارع الهرم	:	العنوان
املاك محافظة الجيزة	:	المالك الظاهر
١٦.٧ م	:	الطول التقريبي
٣.٧ م	:	العرض التقريبي
٦١.٧٩ م	:	المساحة
جزيرة الوسط المستقبلية - فتحة نهويه رقم ٢	:	نوع المنشأ
شارع الهرم	:	الشارع الرئيسي
--	:	عدد الادوار
--	:	عدد المحلات

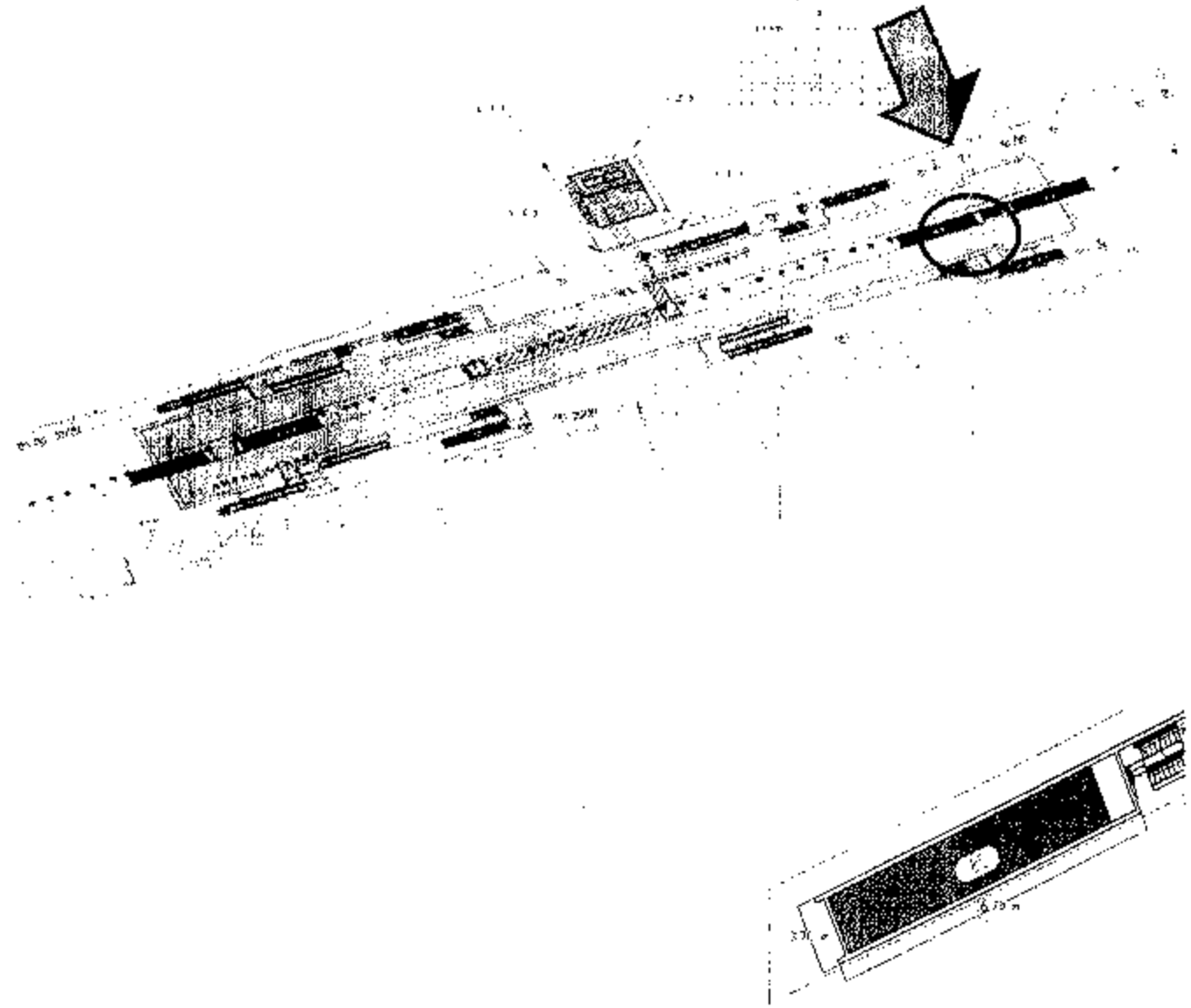


Al

Handwritten signature or name.

مشروع مترو انفاق القاهرة - الخط الرابع - المرحلة الاولى

كارت الوصف
اعادة تخصيص
محطة الطالبية



٢٠ ج	:	كارت وصف المنطقة رقم
الجيزة	:	نطاق محافظة
شارع الهرم	:	العنوان
أملك محافظة الجيزة	:	المالك الظاهر
١٦,٧ م	:	الطول التقريبي
٣,٧ م	:	العرض التقريبي
٦١,٢٩ م	:	المساحة
جزيرة الوسط المستقبلية - فتحة تهويه رقم ٣	:	نوع المنشأ
شارع الهرم	:	الشارع الرئيسي
--	:	عدد الانوار
--	:	عدد المحلات

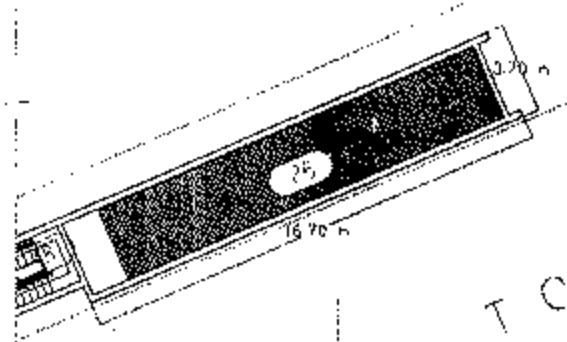



AM

محمد حسن

مشروع مترو انفاق القاهرة - الخط الرابع - المرحلة الاولى

كارت الوصف
اعادة تخصيص
محطة الطالبية



T C

٢٠	:	كارت وصف المنطقة رقم
الجيزة	:	نطاق محافظة
شارع الهرم	:	العنوان
املاك محافظة الجيزة	:	المالك الظاهر
١٦,٧ م	:	الطول التقريبي
٣,٧ م	:	العرض التقريبي
٦١,٧٩ م	:	المساحة
جزيرة الوسط المستقبلية - فتحة تهويه رقم ٤	:	نوع المنشأ
شارع الهرم	:	الشارع الرئيسي
--	:	عدد الانوار
--	:	عدد المحلات

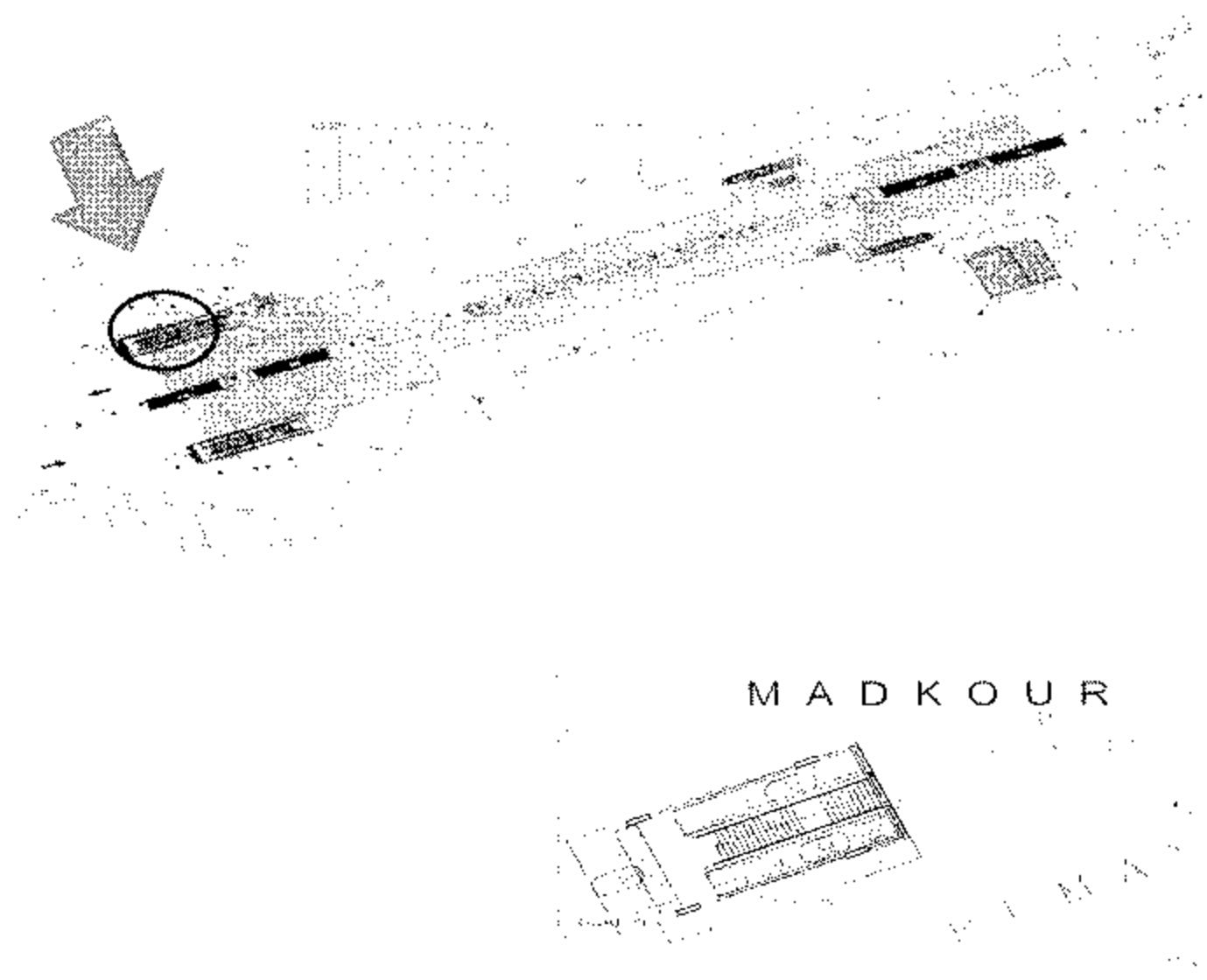


Handwritten signature or mark.

Handwritten signature or mark.

مشروع مترو انفاق القاهرة - الخط الرابع - المرحلة الاولى

كارت الوصف
اعادة تخصيص
محطة مذکور

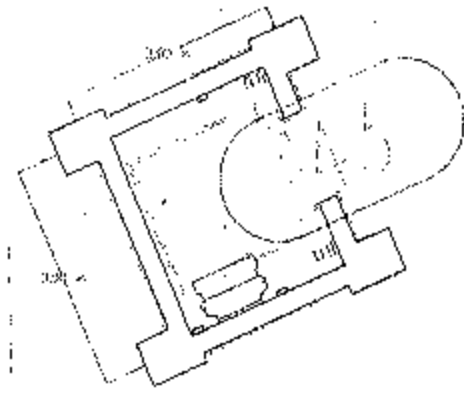
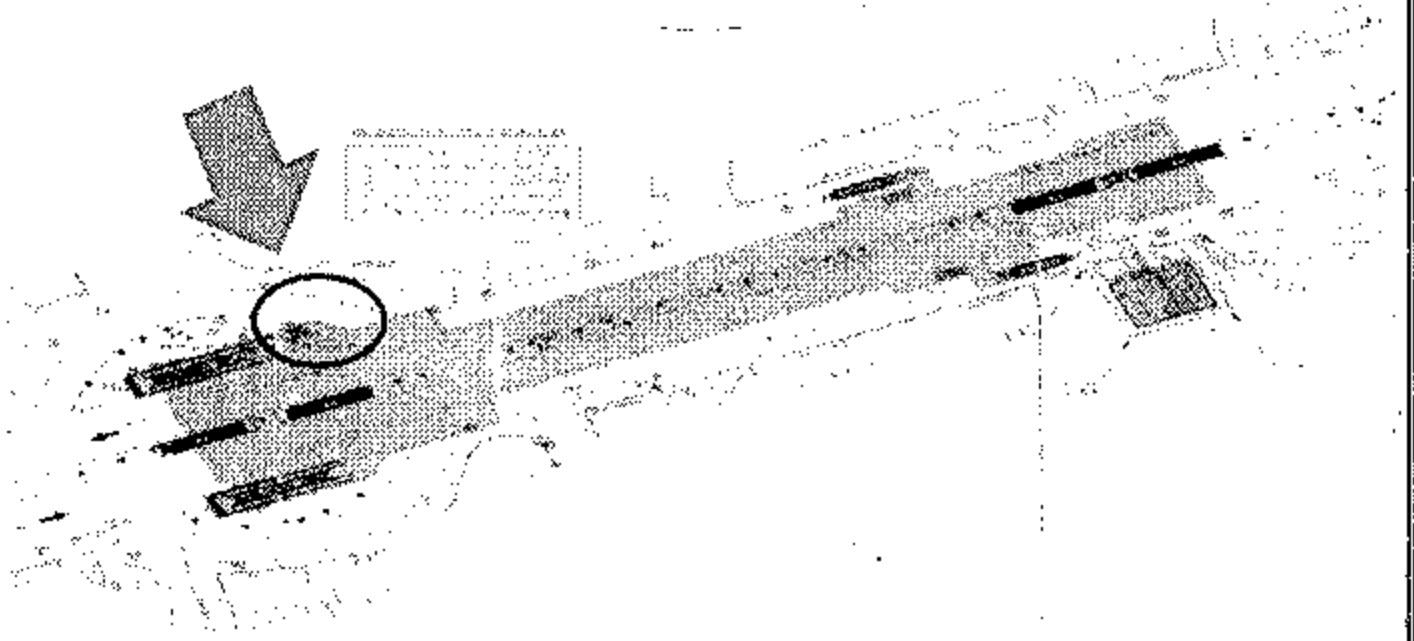


١٢١	:	كارت وصف المنطقة رقم
الجيزة	:	نطاق محافظة
شارع الهرم عند ميدان مذکور	:	العنوان
املاك محافظة الجيزة	:	المالك الظاهر
م ١٣٥	:	الطول التقريبي
م ٦٥	:	العرض التقريبي
م ٨٧,٧٥	:	المساحة
ارصفة مستقلة - مدخل ١	:	نوع المنشأ
شارع الهرم	:	الشارع الرئيسي
...	:	عدد الانوار
...	:	عدد المحلات

سهرت

مشروع مترو انفاق القاهرة - الخط الرابع - المرحلة الاولى

كارت الوصف
اعادة تخصيص
محطة مذکور



٢١ ب	:	كارت وصف المنطقة رقم
الجيزة	:	نطاق محافظة
شارع الهرم عند ميدان مذکور	:	العنوان
املاك محافظة الجيزة	:	المالك الظاهر
٣ م	:	الطول التقريبي
٣ م	:	العرض التقريبي
٩ م	:	المساحة
ارصفة مستقلة - مدخل ٢	:	نوع المنشأ
شارع الهرم	:	الشارع الرئيسي
--	:	عدد الادوار
--	:	عدد المحلات



محمد حسن

مشروع مترو انفاق القاهرة - الخط الرابع - المرحلة الاولى


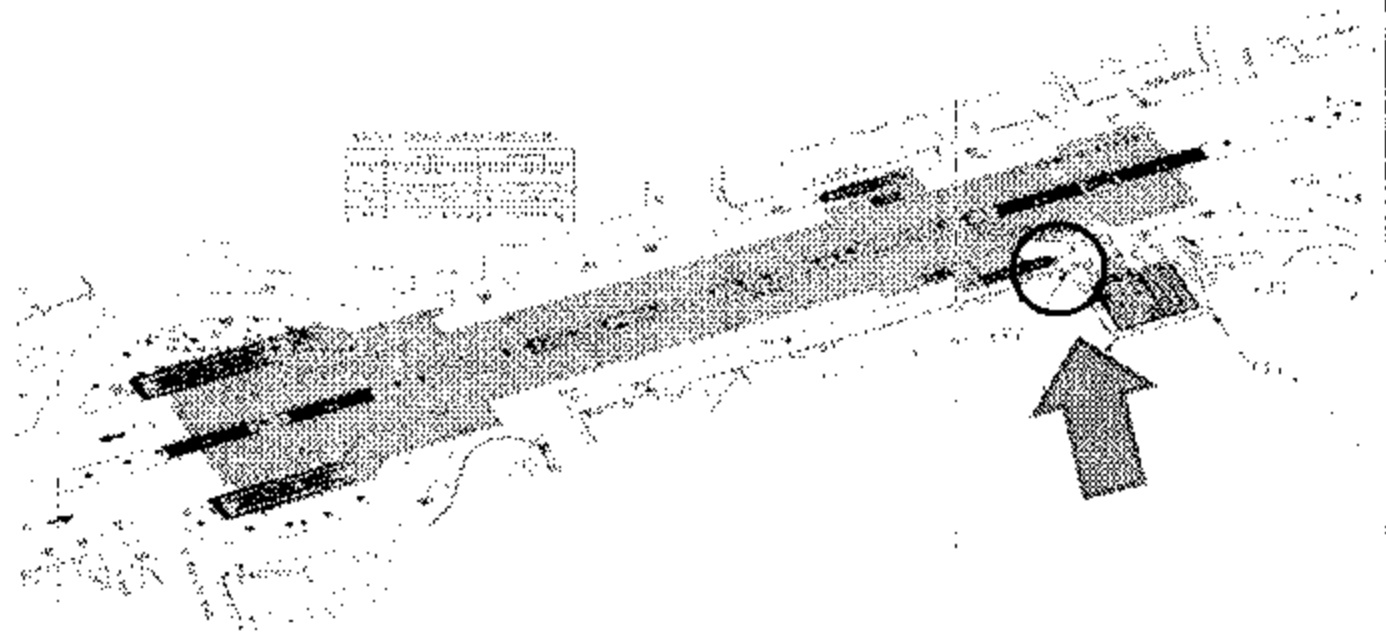
كارت الرصف
اعادة تخصيص
محطة مذکور



٢٢١	كارت وصف المنطقة رقم
الجيزة	نطاق محافظة
شارع الهرم عند ميدان مذکور	التعنوان
املاك محافظة الجيزة	ثمانية الظاهر
١٣,٥ م	الطول التقريبي
٦,٥ م	العرض التقريبي
٨٧,٧٥ م	المساحة
ارصفة مستقيمة - دخول	نوع المنشأ
شارع الهرم	الشارع الرئيسي
	عدد الأدوار
	عدد المحطات

مشروع مترو انفاق القاهرة - الخط الرابع - المرحلة الاولى

كارت الوصفت
اعادة تخصيص
محطة مذکور



كارت وصف المنطقة رقم	٥٢١
نطاق محافظة	الجيزة
العنوان	شارع الهرم عند ميدان مذکور
المالك الظاهر	املاك محافظة الجيزة
الطول التقريبي	١١ م
العرض التقريبي	٢.٧ م
المساحة	٢٩.٧ م ^٢
نوع المنشأ	ارصفة مستقبليّة - مدخل ٥
الشارع الرئيسي	شارع الهرم
عدد الادوار	--
عدد المحلات	--

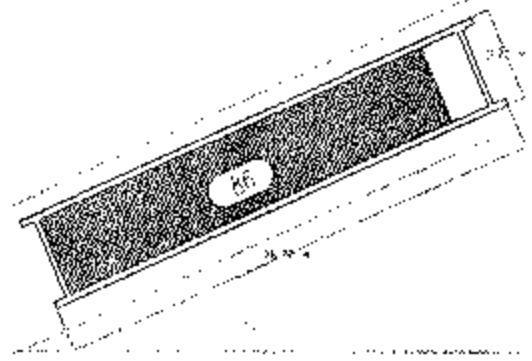
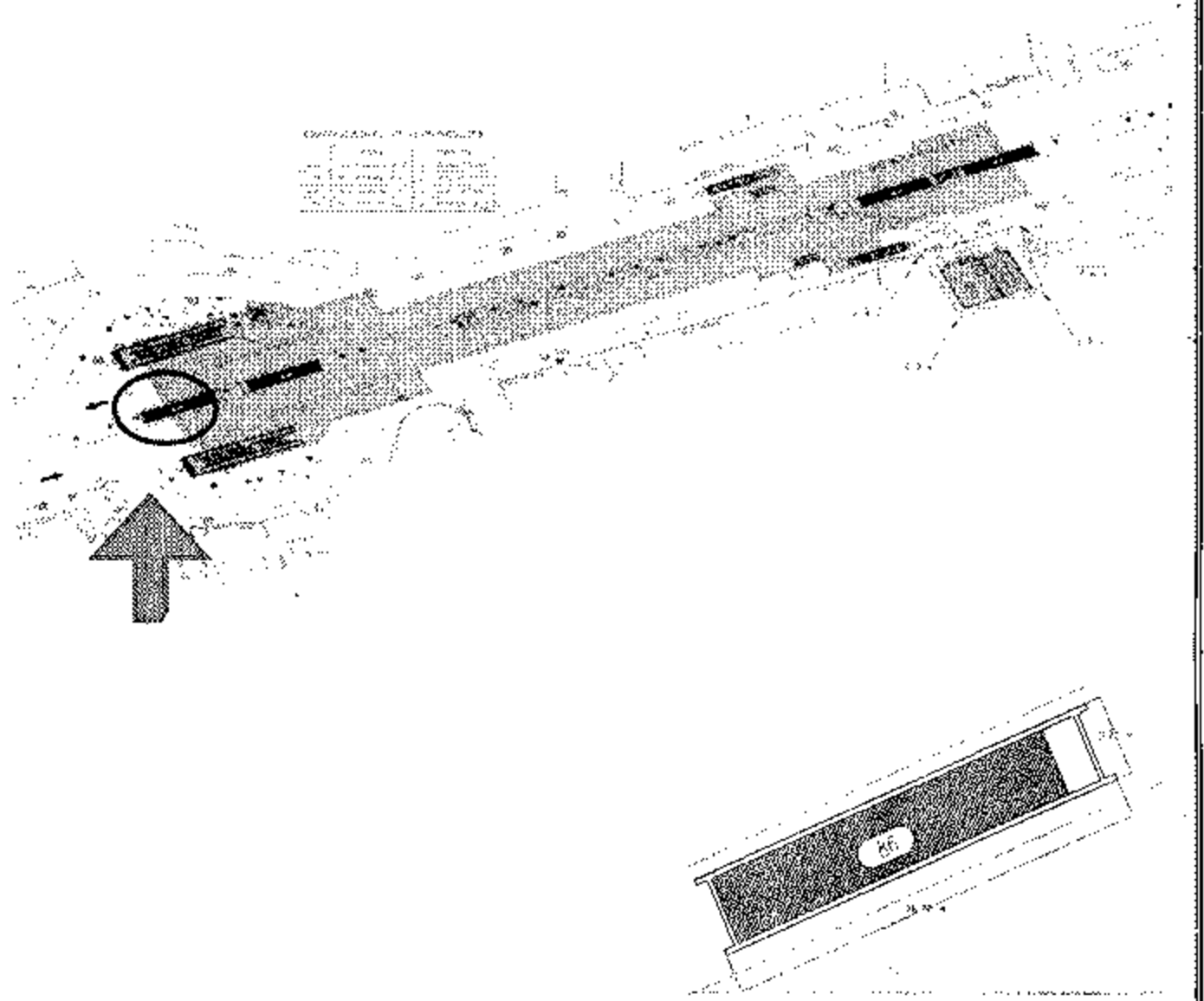


مست

Ally

مشروع مترو أنفاق القاهرة - الخط الرابع - المرحلة الأولى

كارت الوصف
إعادة تخصيص
محطة مذکور



١٢٢	الجيزة
	شارع الهرم عند ميدان مذکور
	أملاك محافظة الجيزة
م	١٦,٧
م	٣,٧
٢م	٦١,٧٩
	جزيرة الوسط المستقبلية - فتحة تهويه رقم ١
	شارع الهرم
--	--
--	--

كارت وصف المنطقة رقم
نطاق محافظة
العنوان
المالك الظاهر
الطول التقريبي
العرض التقريبي
المساحة
نوع المنشأ
الشارع الرئيسي
عدد الأدوار
عدد المحلات

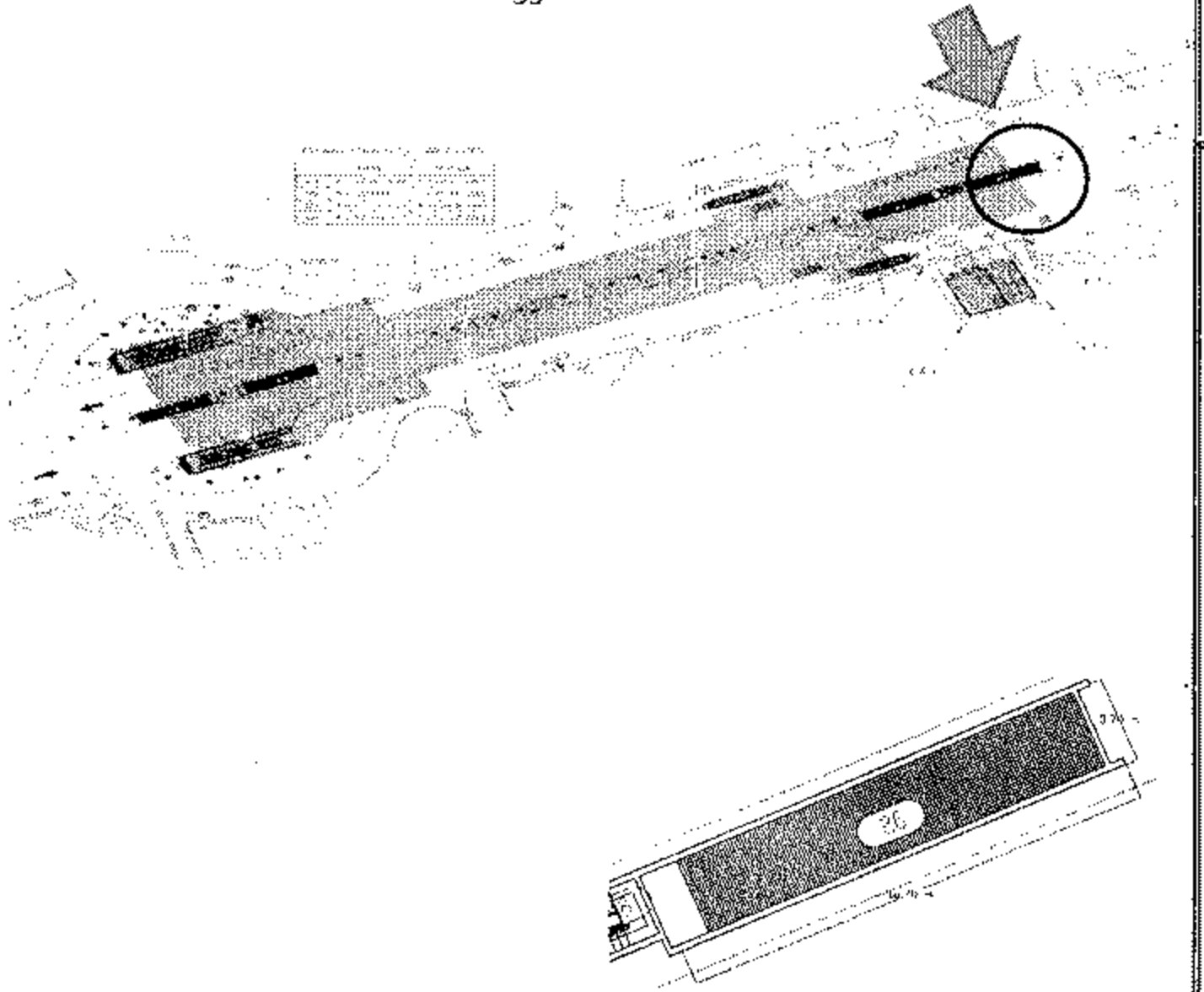


AB

تمت

مشروع مترو انفاق القاهرة - الخط الرابع - المرحلة الاولى

كارت الوصف
اعادة تخصيص
محطة مذكور

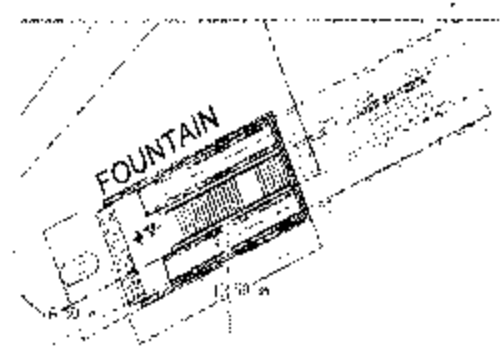
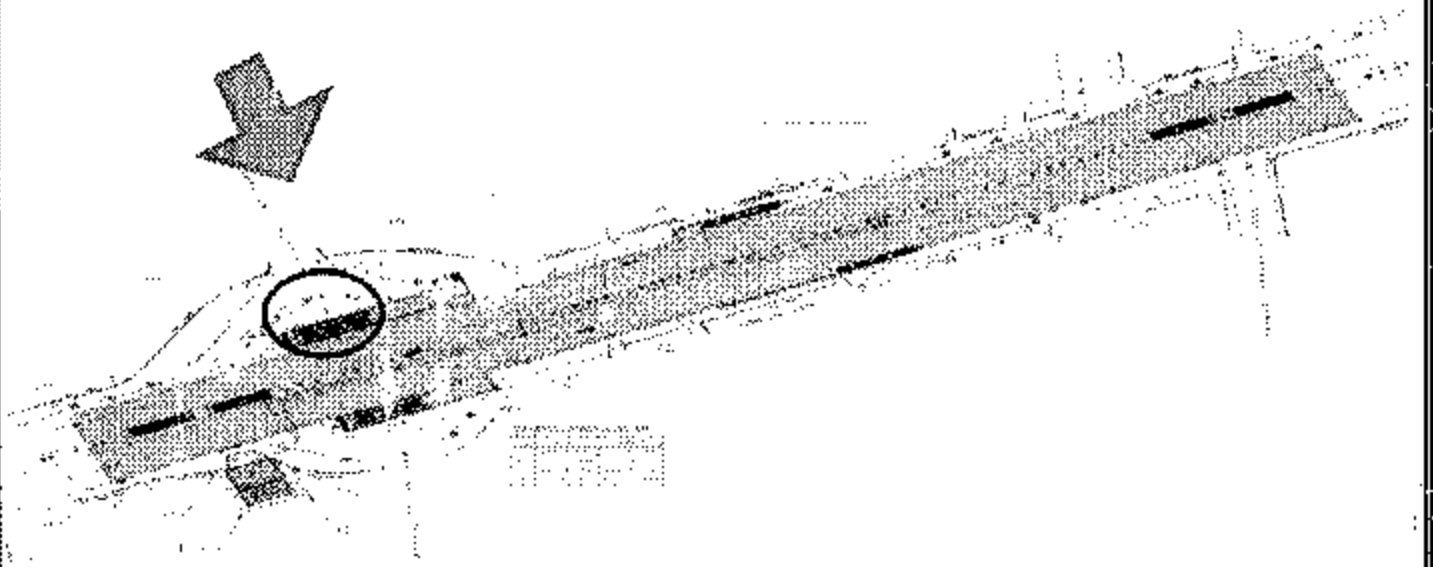


١٢٢	:	كارت وصف المنطقة رقم
الجيزة	:	نطاق محافظة
شارع الهرم عند ميدان مذكور	:	العنوان
املاك محافظة الجيزة	:	أعمال الظاهر
١٩,٧ م	:	الطول التقريبي
٣,٧ م	:	العرض التقريبي
٦١,٧٩ م	:	المساحة
جزيرة الوسط. المستقبلية - فتحة تهويه رقم ٤	:	نوع المنشأ
شارع الهرم	:	الشارع الرئيسي
--	:	عدد الانوار
--	:	عدد المحلات



مشروع مترو انفاق القاهرة - الخط الرابع - المرحلة الاولى

كارت الوصف
اعادة تخصيص
محطة المساحة



كارت وصف المنطقة رقم	١٢٣
نطاق محافظة	الجيزة
العنوان	شارع الهرم عند ميدان المساحة
المالك الظاهر	املاك محافظة الجيزة
الطول التقريبي	١٢.٥ م
العرض التقريبي	٦.٥ م
المساحة	٨٧.٧٥ م ^٢
نوع المنشأ	الارصفة المستقبلية - مدخل ١
الشارع الرئيسي	شارع الهرم
عدد الادوار	--
عدد المحلات	--



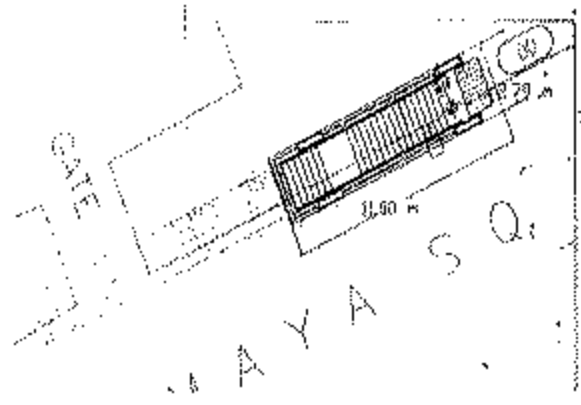
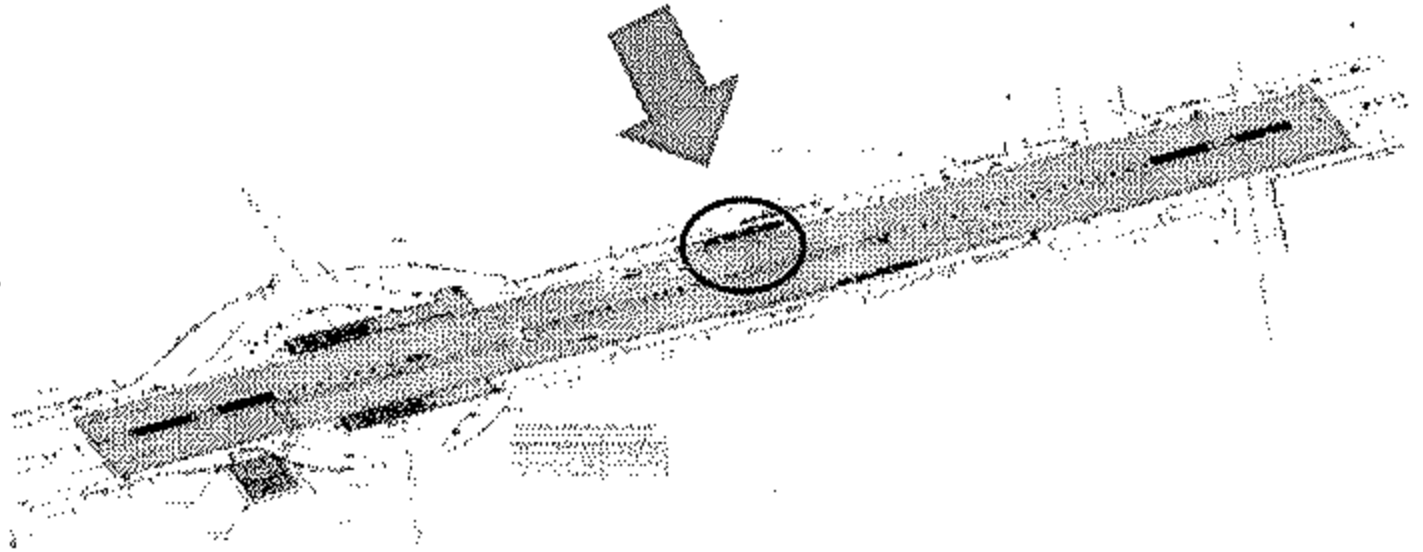
Aly

ح

شوديب

مشروع مترو انفاق القاهرة - الخط الرابع - المرحلة الاولى

كارت الوصف
اعادة تخصيص
محطة المساحة



٢٣ ب
الجيزة
شارع الهرم عند ميدان المساحة
املاك محافظة الجيزة
١١ م
٢.٧ م
٢٩.٧ م
الارصفة المستقبلية - مدخل ٢
شارع الهرم
--
--

كارت وصف المنطقة رقم
نطاق محافظة
العنوان
المالك الظاهر
الطول التقريبي
العرض التقريبي
المساحة
نوع المنشأ
الشارع الرئيسي
عدد الادوار
عدد المحلات

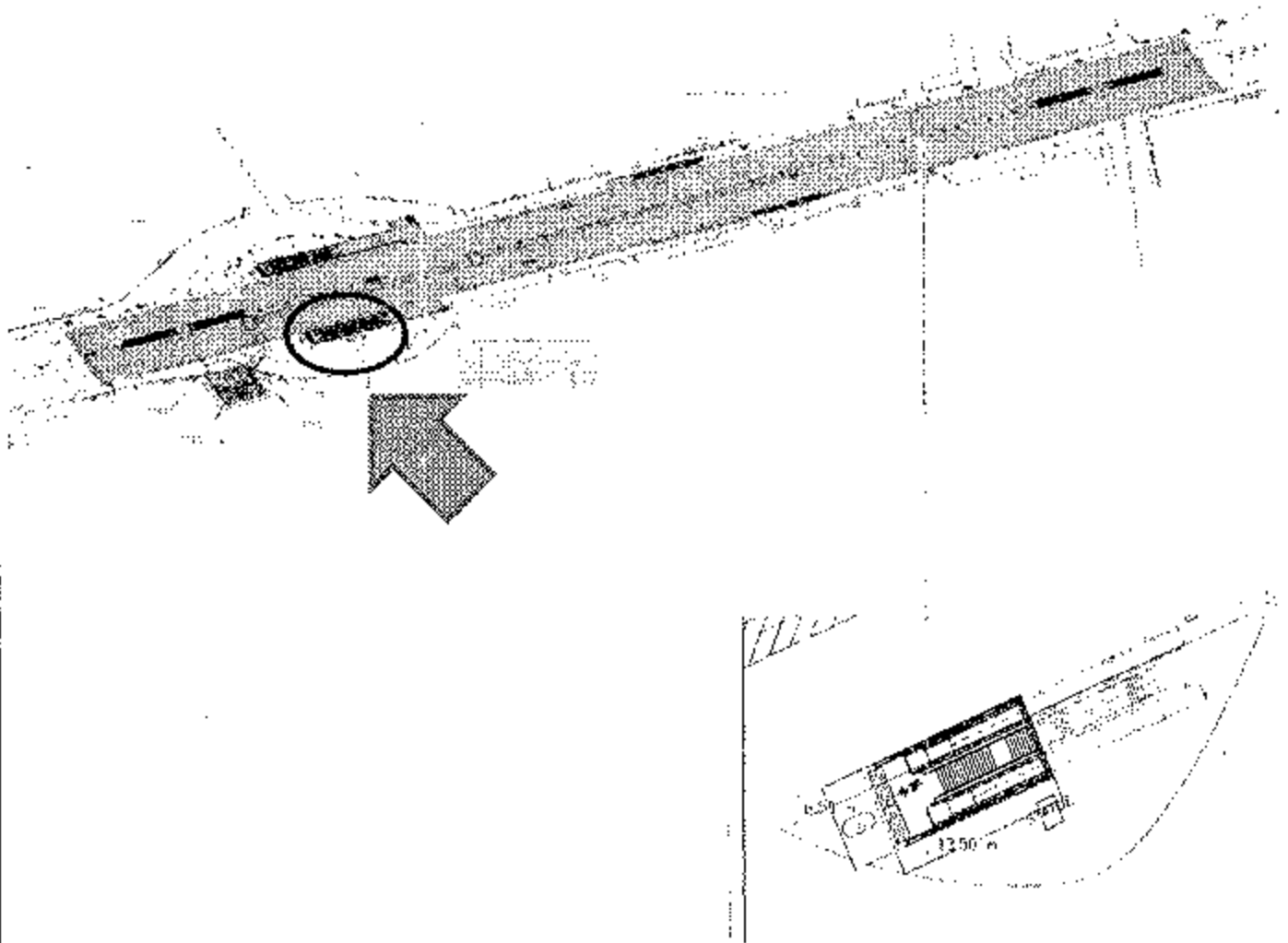


Ally

Handwritten signature and date: ٢٩ أكتوبر ٢٠١٤

مشروع مترو انفاق القاهرة - الخط الرابع - المرحلة الأولى

كارت الوصف
اعادة تخصيص
محطة المساحة



٢٤ ح	:	كارت وصف المنطقة رقم
الجيزة	:	نطاق محافظة
شارع الهرم عند ميدان المساحة	:	العنوان
املاك محافظة الجيزة	:	المالك الظاهر
١٣.٥ م	:	الطول التقريبي
٦.٥ م	:	العرض التقريبي
٨٧.٧٥ م	:	المساحة
الارصفة المستقبلية - مدخل ٣	:	نوع المنشأ
شارع الهرم	:	الشارع الرئيسي
-	:	عدد الأدوار
-	:	عدد المحلات

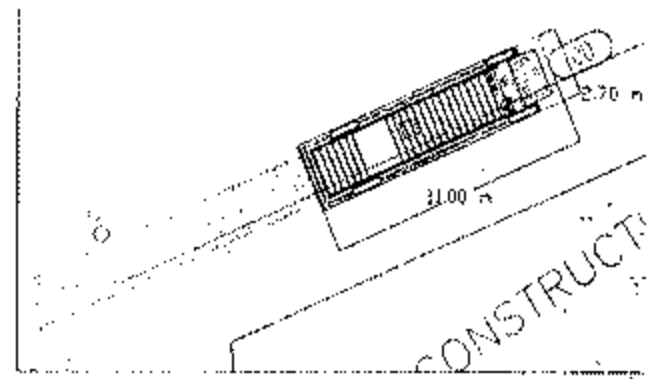
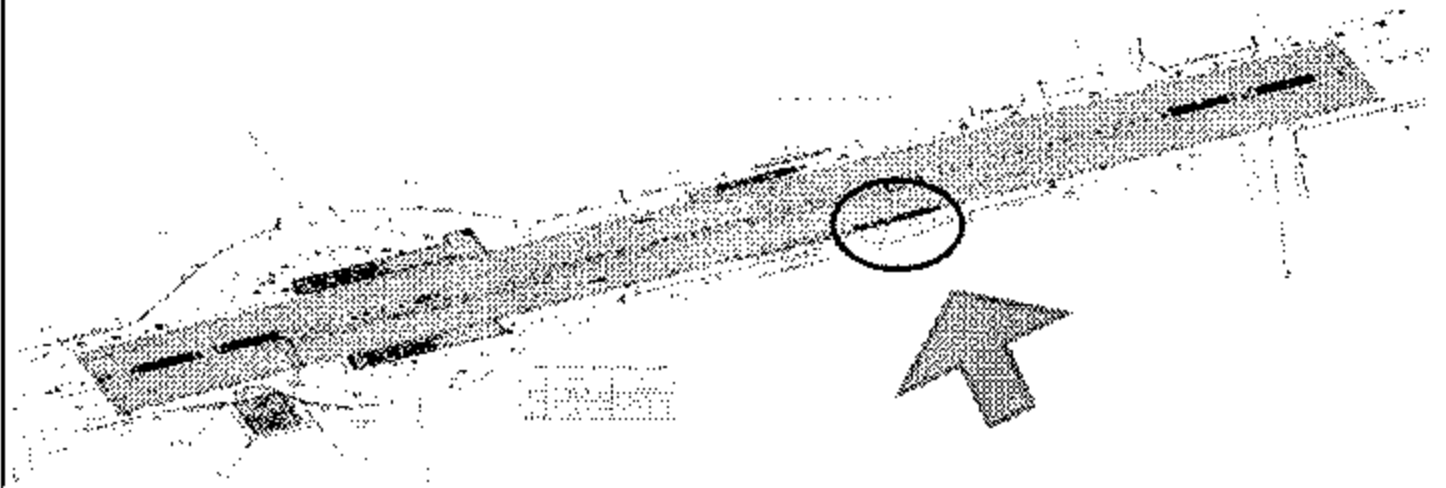


AP

بوس

مشروع متزوا انفاق القاهرة - الخط الرابع - المرحلة الاولى

كارت الوصف
اعادة تخصيص
محطة المساحة



٥٢٣	:	كارت وصف المنطقة رقم
الجيزة	:	نطاق محافظة
شارع الهرم عند ميدان المساحة	:	العنوان
املاك محافظة الجيزة	:	المالك الظاهر
١١ م	:	الطول التقريبي
٢.٧ م	:	العرض التقريبي
٢٩.٧ م	:	المساحة
الارصفة المستقبلية - امدخل ٤	:	نوع المنشأ
شارع الهرم	:	الشارع الرئيسي
--	:	عدد الادوار
--	:	عدد المحلات

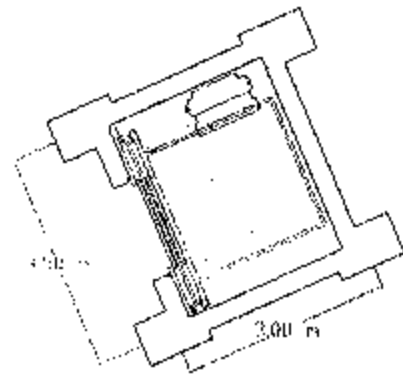
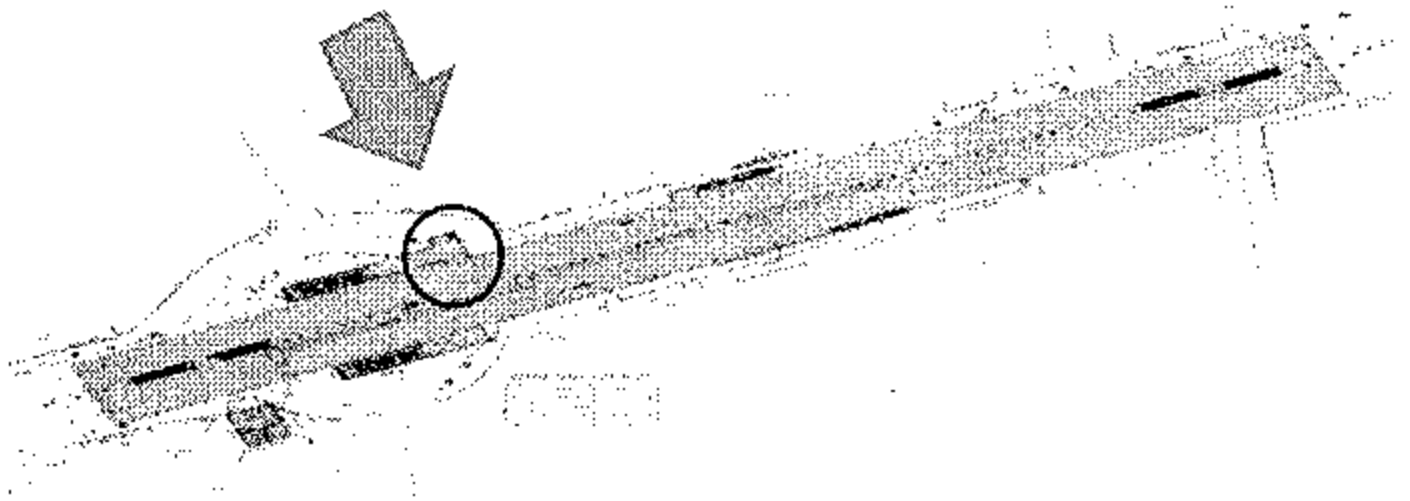


٥٢٣

٥٢٣

مشروع مترو انفاق القاهرة - الخط الرابع - المرحلة الاولى

كارت الوصف
 عاآة تخصيص
 محطة المساحة



كارت وصف المنطقة رقم	٢٣ د
نطاق محافظة	الجيزة
العنوان	شارع الهرم عند ميدان المساحة
المالك الظاهر	املاك محافظة الجيزة
الطول التقريبي	٣ م
العرض التقريبي	٣ م
المساحة	٩ م
نوع المنشأ	الارصفة المستقلة - مدخل هـ
الشارع الرئيسي	شارع الهرم
عدد الادوار	--
عدد المحلات	--

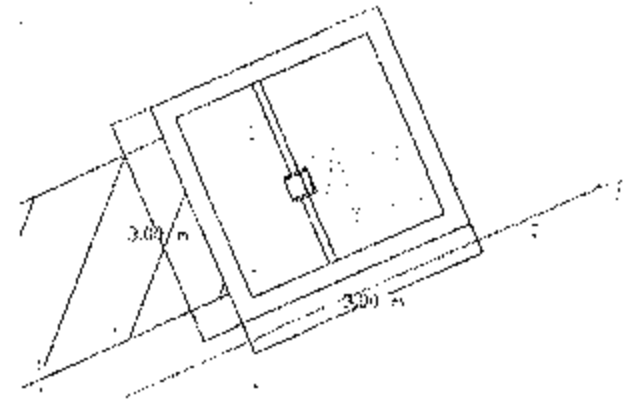
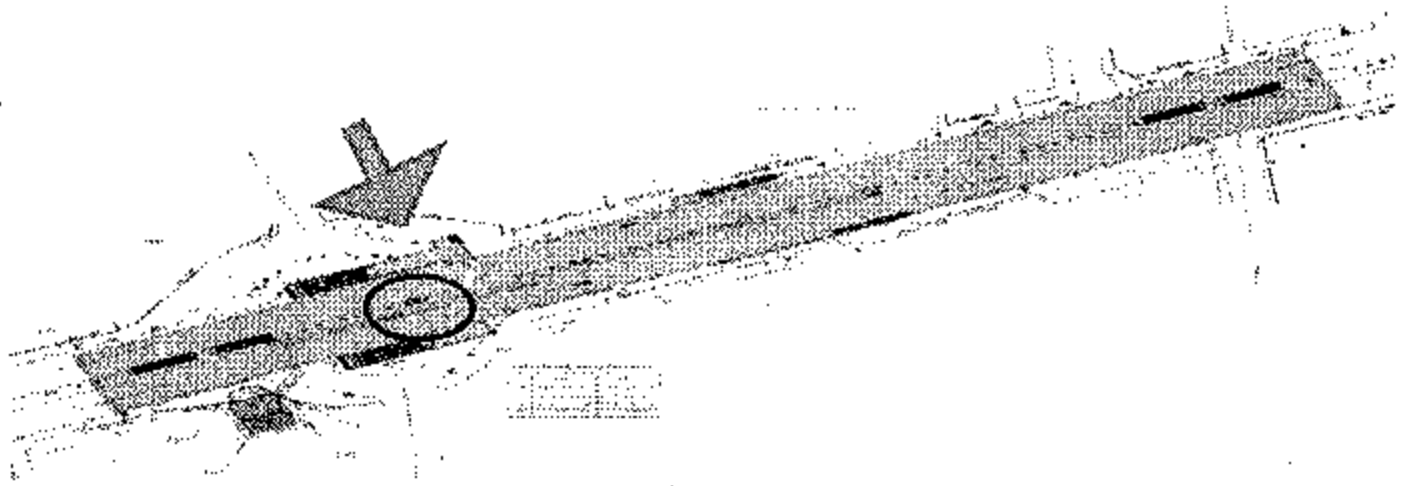


Handwritten signature or mark at the bottom left corner.

Handwritten signature or mark at the bottom center.

مشروع مترو انفاق القاهرة - الخط الرابع - المرحلة الاولى

كارت الوصف
اعادة تخصيص
محطة المساحة



كارت وصف المنطقة رقم	٢٣٠
نطاق محافظة	الجيزة
العنوان	شارع الهرم عند ميدان التساحة
المالك الظاهر	املاك محافظة الجيزة
الطول التقريبي	٣ م
العرض التقريبي	٣ م
المساحة	٩ م ^٢
نوع المنشأ	الارصفة المستقبلية - مدخل ٦
الشارع الرئيسي	شارع الهرم
عدد الادوار	--
عدد المحلات	--

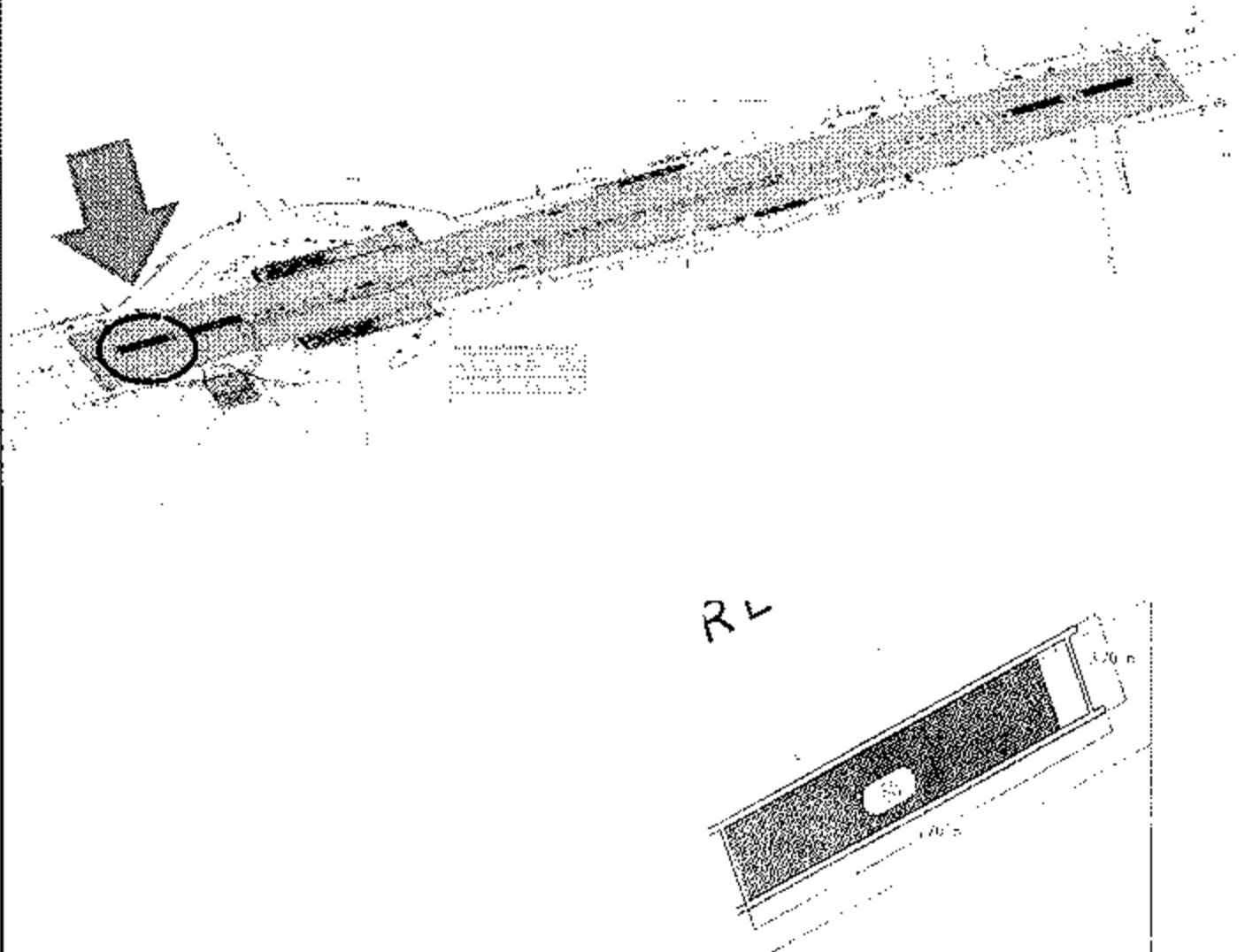


Ally

Signature

مشروع مترو انفاق القاهرة - الخط الرابع - المرحلة الاولى

كارت الوصف
اعادة تخصيص
محطة المساحة



كارت وصف المنطقة رقم

نطاق محافظة

العنوان

المالك الظاهر

الطول التقريبي

العرض التقريبي

المساحة

نوع المنشأ

الشارع الرئيسي

عدد الأدوار

عدد المجلات

١٢٤

الجزيرة

شارع الهرم عند ميدان المساحة

املاك محافظة الجزيرة

١٦,٧ م

٣,٧ م

٦١,٧٩ م

جزيرة الوسط المستقبلية - فتحة تهويه رقم ١

شارع الهرم

--

--

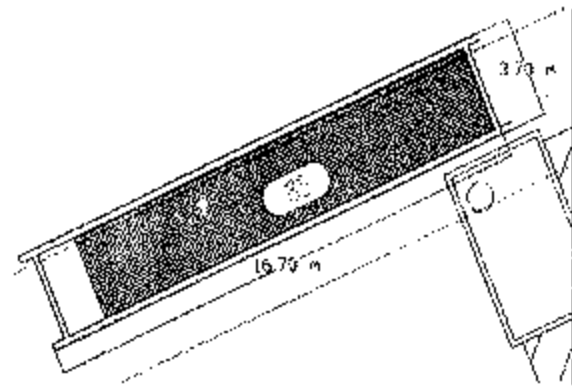



Al

Handwritten signature and date.

مشروع مترو انفاق القاهرة - الخط الرابع - المرحلة الاولى

كارت الوصف
اعادة تخصيص
محطة المساحة



٢٤ ب	:	كارت وصف المنطقة رقم
الجيزة	:	نطاق محافظة
شارع الهرم عند ميدان المساحة	:	العنوان
املاك محافظة الجيزة	:	المالك الظاهر
١٦,٧ م	:	الطول التقريبي
٣,٧ م	:	العرض التقريبي
٦١,٧٩ م	:	المساحة
جزيرة الوسط المستقبلية -- فتحة نهديه رقم ٢	:	نوع المنشأ
شارع الهرم	:	الشارع الرئيسي
--	:	عدد الانوار
--	:	عدد المحلات

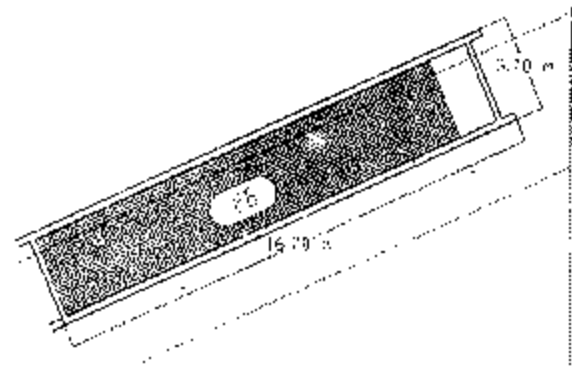



مهندس

١١٦

مشروع مترو انفاق القاهرة - الخط الرابع - المرحلة الاولى

كارت الوصف
اعادة تخصيص
محطة المساحة

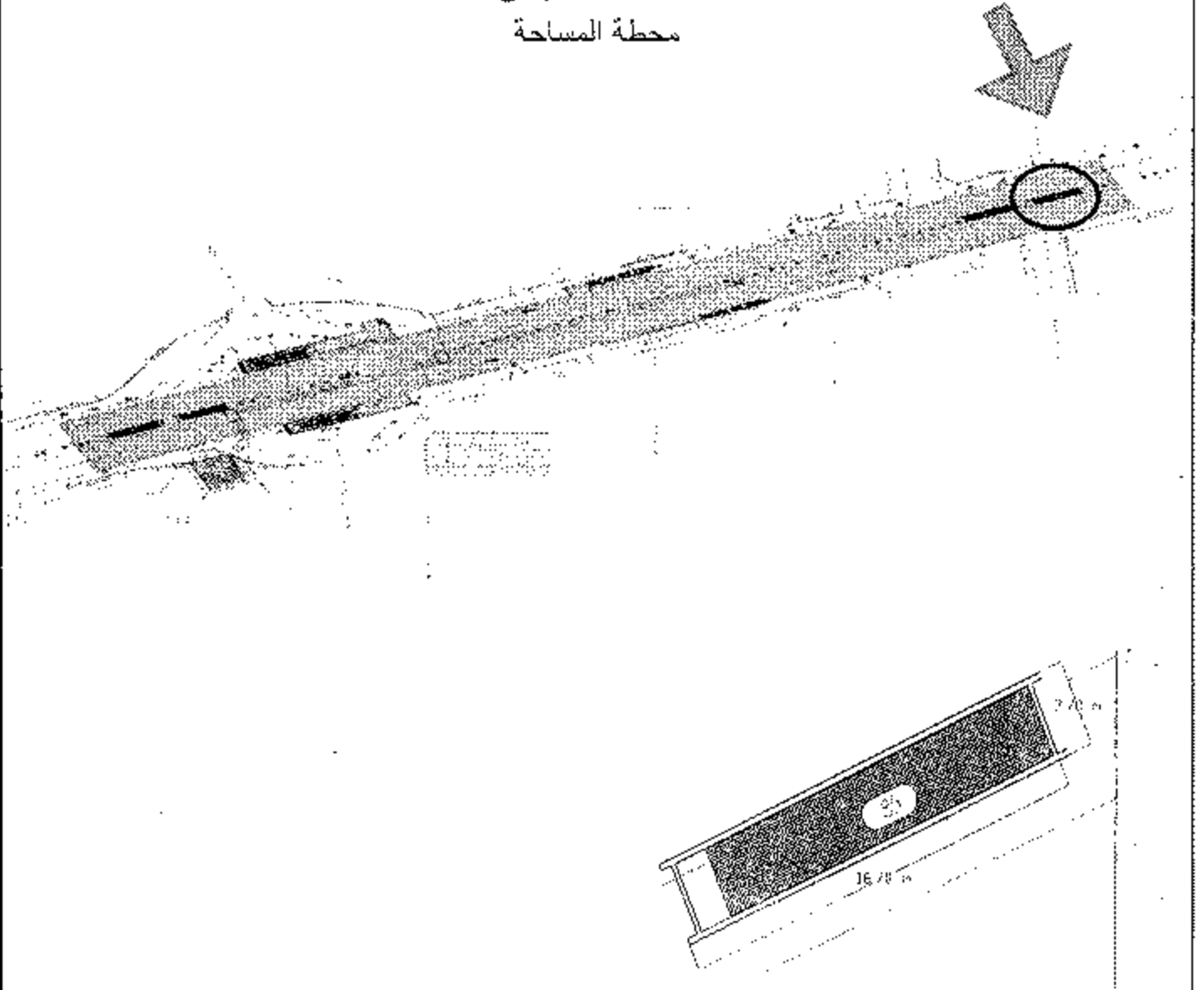


٢٤ ج	:	كارت وصف المنطقة رقم
الجيزة	:	نطاق محافظة
شارع الهرم عند ميدان المساحة	:	العتوان
املاك محافظة الجيزة	:	المالك الظاهر
١٦.٧ م	:	الطول التقريبي
٣.٧ م	:	العرض التقريبي
٢١.٧٩ م	:	المساحة
جزيرة الوسط المستقبلية - - فتحة تهويه رقم ٣	:	نوع المنشأ
شارع الهرم	:	الشارع الرئيسي
--	:	عدد الادوار
--	:	عدد المحلات



مشروع مترو و أنفاق القاهرة - الخط الرابع - المرحلة الاولى

كارت الوصف
اعادة تخصيص
محطة المساحة



كارت وصف المنطقة رقم	:	٢٤٤
نطاق محافظة	:	الجيزة
العنوان	:	شارع الهرم عند ميدان المساحة
المالك الظاهر	:	املاك محافظة الجيزة
الخطوط التقريبي	:	١٦,٧ م
الحوض التقريبي	:	٣,٢ م
المساحة	:	٦١,٧٩ م ^٢
نوع المنشأ	:	جزيرة الوسط المستقبلية - فتحة تهويه رقم ٤
الشارع الرئيسي	:	شارع الهرم
عدد الأدوار	:	--
عدد المحلات	:	--

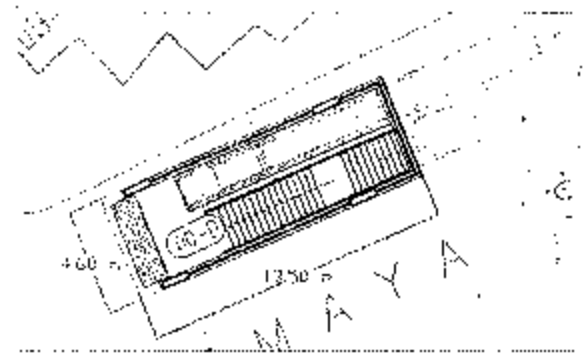



سعد

٨٩

مشروع مترو انفاق القاهرة - الخط الرابع - المرحلة الاولى

كارت الوصف
اعادة تخصيص
محطة الجيزة

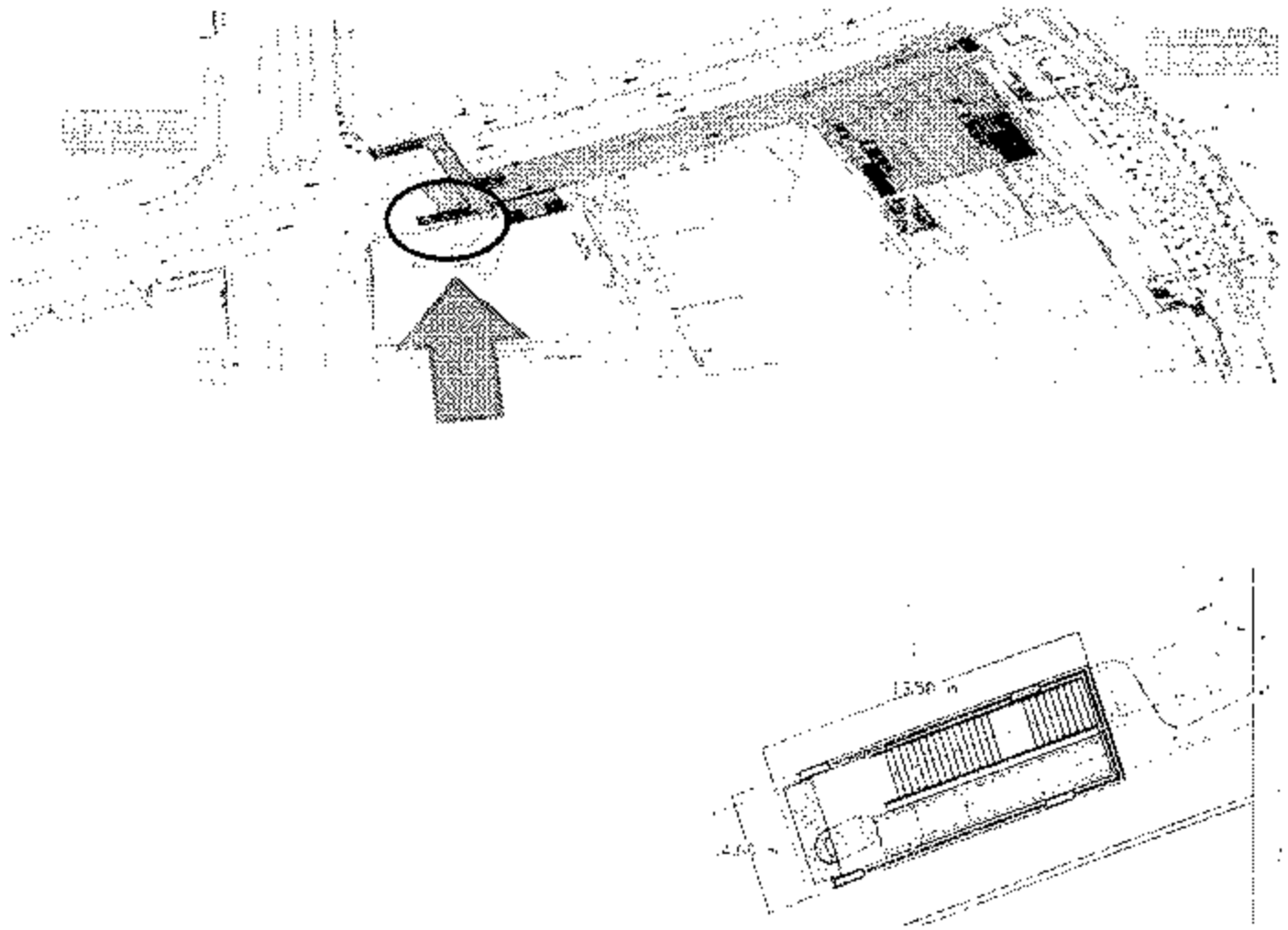


١٢٥	:	كارت وصف المنطقة رقم
الجيزة	:	نطاق محافظة
أشارع الهرم عند نفق الهرم	:	العنوان
أمالك محافظة الجيزة	:	المالك الظاهر
م ١٣.٥	:	الطول التقريبي
م ٤.٦	:	العرض التقريبي
م ٦٢.١	:	المساحة
الأرصعة المستقبلية - مدخل ١	:	نوع المنشأ
شارع الهرم	:	الشارع الرئيسي
-	:	عدد الأدوار
-	:	عدد المحلات



مشروع مترو انفاق القاهرة - الخط الرابع - المرحلة الاولى

كارت الوصف
اعادة تخصيص
محطة الجيزة



كودت وصف المنطقة رقم	٢٥ب
نطاق محافظة	الجيزة
المعنوان	شارع الهرم عند نفق الهرم
المالك الظاهر	املاك محافظة الجيزة
الطول التقريبي	١٣.٥ م
العرض التقريبي	٤.٦ م
المساحة	٦٢.١ م ^٢
نوع المنشأ	الارصفة المستقبلية - مدخل ٢
الشارع الرئيسي	شارع الهرم
عدد الادوار	--
عدد المحلات	--

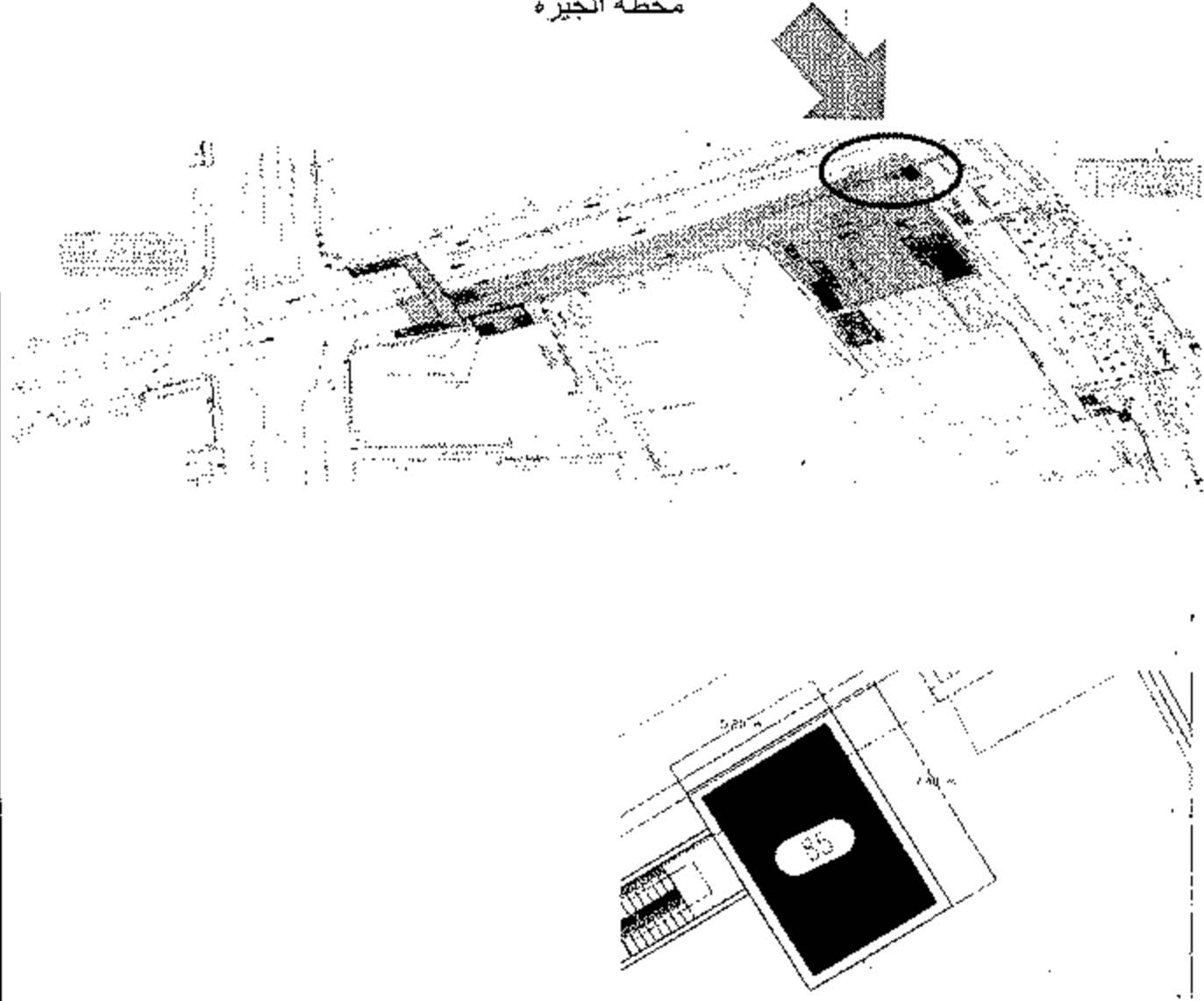


87

Handwritten signature and date: 2014/10/29

مشروع مترو انفاق القاهرة - الخط الرابع - المرحلة الاولى

كارت الوصف
اعادة تخصيص
محطة الجيزة



٢٦
الجيزة
شارع الهرم اعلى نفق الهرم
املاك محافظة الجيزة
٧.٤ م
٥.٢ م
٣٨.٤٨ م
الارصفة المستقبلية - فتحة تهويه رقم ٢
شارع الهرم
--
--

كارت وصف المنطقة رقم
نطاق محافظة
العنوان
المالك الظاهر
الطول التقريبي
العرض التقريبي
المساحة
نوع المنشأ
الشارع الرئيسي
جذد الادوار
عدد المحلات



Alq

٢٠١٤

محافظة الجيزة

نوع ملكية

مشروع مترو أنفاق القاهرة

كشوف بيان الملاك الظاهرين للعقارات

بيانات خاصة بالعقار المطلوب			٩
المساحة المطلوبة (م ^٢)	العنوان	اسم المالك الظاهر	٩
٦٥٠	رقم ١ شارع الجمهورية من طريق مصر إسكندرية الصحراوى	أرض ملك طارق محمد أحمد	١
٧٠٠٠	ميدان الرماية	شركة إيجوث	٢
٣٢٠	رقم ٢٨,٢٦ شارع الهرم مع شارع ترعة المنصورية	المخابرات العامة	٣
٤٥٠	رقم ١٠٥ شارع الهرم	الشركة القابضة للتشييد والإسكان	٤
٥٥٠	رقم ١٦٩ مكرر شارع الهرم	الحاج نبيل محمود وشركاه	٥
٣٨٠	رقم ٢٥١ شارع الهرم مع شارع محمد عبد الرقيب	محمد عبد الرقيب	٦
٤١٠	رقم ٣٠٢ شارع الهرم	فيلا رشيد الأوسيمى	٧
٤٣٠	رقم ٣٥٧ شارع الهرم	شركة مصر لإدارة الأصول العقارية - مصر القابضة للتأمين	٨
٣٧٠	رقم ٤١١ شارع الهرم - ميدان المساحة	مدينة الفنون - وزارة الثقافة	٩
٥٥٠٠	رقم ٤٧٧ امتداد شارع الهرم أعلى النفق	جراج العالمان ترافيل	١٠
٢٢٠	رقم ٤٦٥ امتداد شارع الهرم أعلى النفق	مبنى B-tech	١١
٩٧٠	رقم ٥٢٩ شارع الهرم أعلى النفق بجوار مدرسة صلاح الدين	مبنى الأسر المنتجة - تابع التضامن الاجتماعى	١٢
٨٥٠	رقم ٤٧٨ شارع الهرم	وزارة التموين والتجارة	١٣

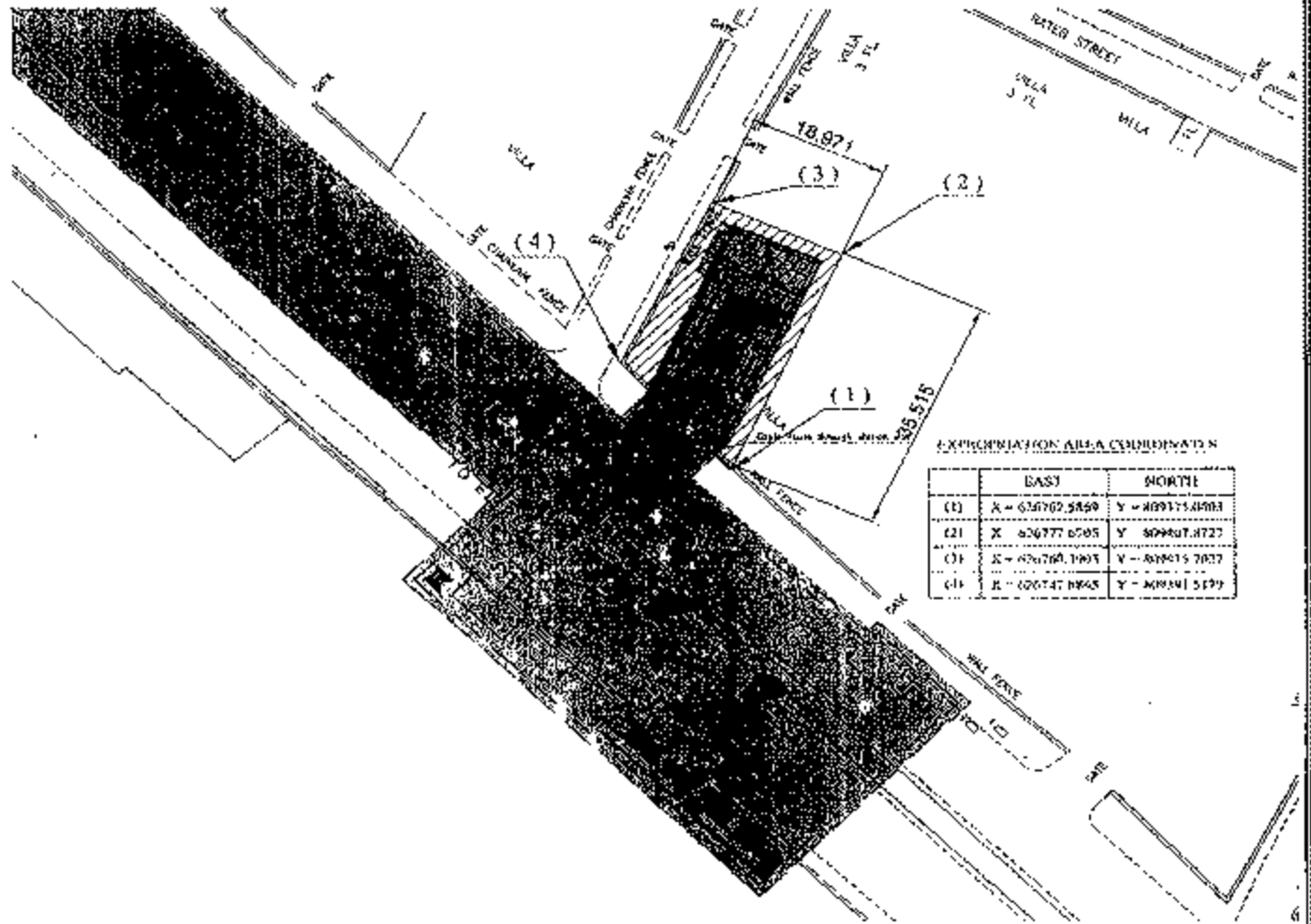
الخط الرابع/ المرحلة الأولى

المطلوب نزع ملكيتها - نطاق محافظة الجيزة

نوع المنشأة	الغرض من إعادة التخصيص	المحطة	الهي التابع له
أرض فضاء	إنشاء مداخل المحطة ومبنى المولدات	المتحف	الهرم
أرض فضاء	إنشاء المحطة	الرمية	الهرم
أرض فضاء	إنشاء مبنى المولدات	الأهرامات	الهرم
أرض فضاء	إنشاء مبنى المولدات	المريوطية	العمرائية
أرض فضاء	إنشاء مبنى المولدات وسلام المحطة	العريش	العمرائية
أرض فضاء	إنشاء مبنى المولدات	المطبعة	العمرائية
حديقة فيلا	إنشاء مبنى المولدات	الطالبية	العمرائية
أرض فضاء	إنشاء مبنى المولدات	مذكور	العمرائية
أرض فضاء	إنشاء مبنى المولدات	المساحة	العمرائية
أرض فضاء بها مباني نور واحد	إنشاء مبنى المولدات وسلام المحطة وفتحات التهوية	الجيزة	العمرائية
أرض ومعرض أجهزة كهربائية دورين	فتحة تهوية رقم ١	الجيزة	العمرائية
أرض ومبنى ٣ أدوار	إنشاء مبنى المولدات وفتحات التهوية والسلام	ميدان الجيزة	جنوب الجيزة
أرض ومبني إداري ٣ أدوار	مبنى مولدات وسلام	ميدان الجيزة	جنوب الجيزة

مشروع مترو انفاق القاهرة - الخط الرابع - المرحلة الاولى

كارت الوصف
نزع الملكية
محطة المتحف



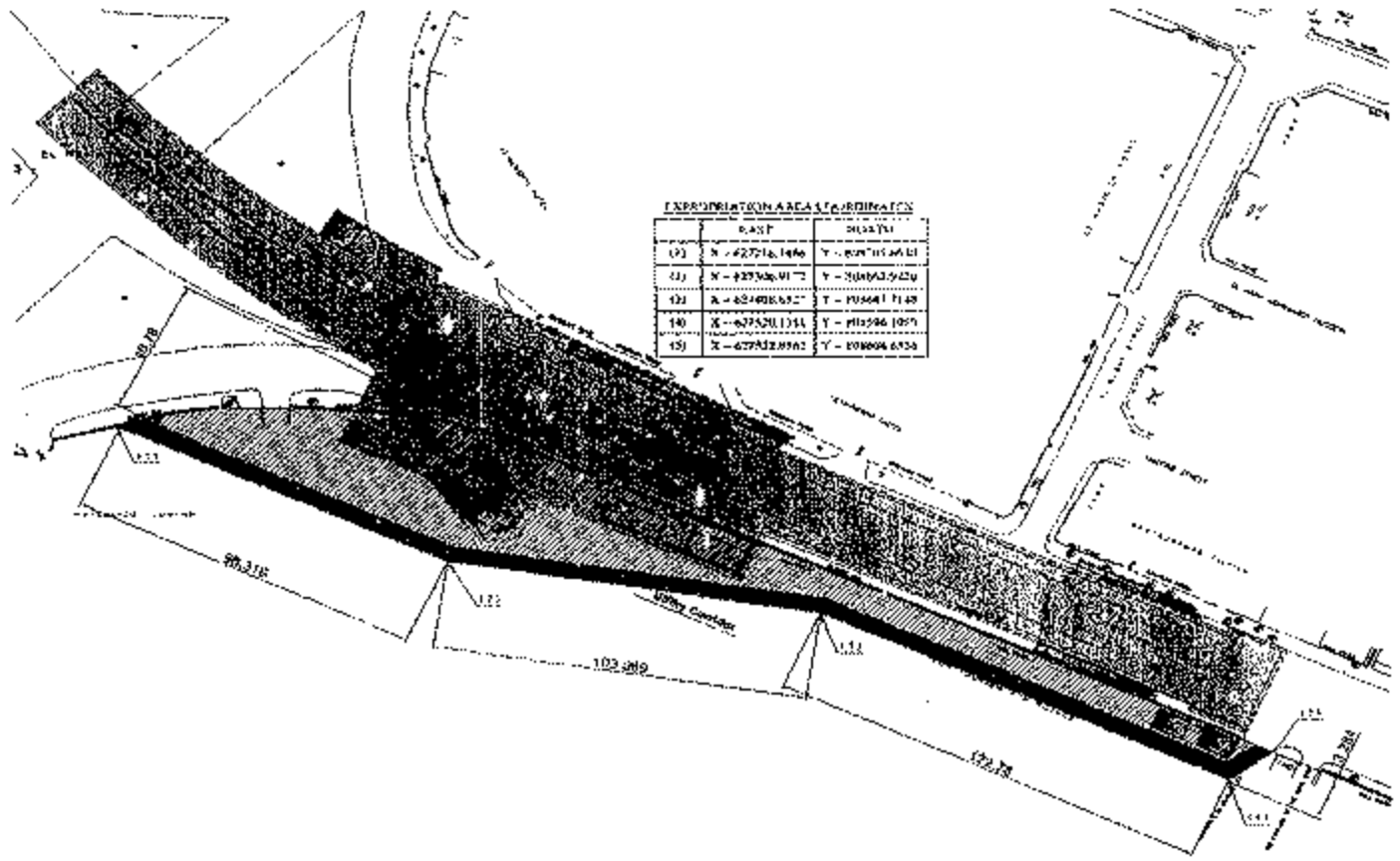
كارت وصف المنطقة رقم	١
نطاق محافظة	الجيزة
العنوان	رقم ١ شارع الجمهورية من طريق مصر اسكندرية الصحراوى
المالك الظاهر	ارض ملك طارق محمد احمد
الطول التقريبي	كما بالرسم
العرض التقريبي	كما بالرسم
المساحة	٦٥٠ م ^٢
نوع المنشأ	ارض فضاء
الشارع الرئيسي	طريق مصر اسكندرية الصحراوى
عدد الأدوار	--
عدد المحلات	--

مستحق

٢٦

مشروع مترو انفاق القاهرة - الخط الرابع - المرحلة الاولى

كارت الوصف
نزع الملكية
محطة الرماية



كارت وصف المنطقة رقم	٢
نطاق محافظة	الجيزة
العنوان	ميدان الرماية
المالك الظاهر	شركة ايجوث
الطول التقريبي	كما بالرسم
العرض التقريبي	كما بالرسم
المساحة	٧٠٠٠ م ^٢
نوع المنشأ	ارض فضاء
الشارع الرئيسي	ميدان الرماية - الهرم
عدد الادوار	--
عدد المحلات	--

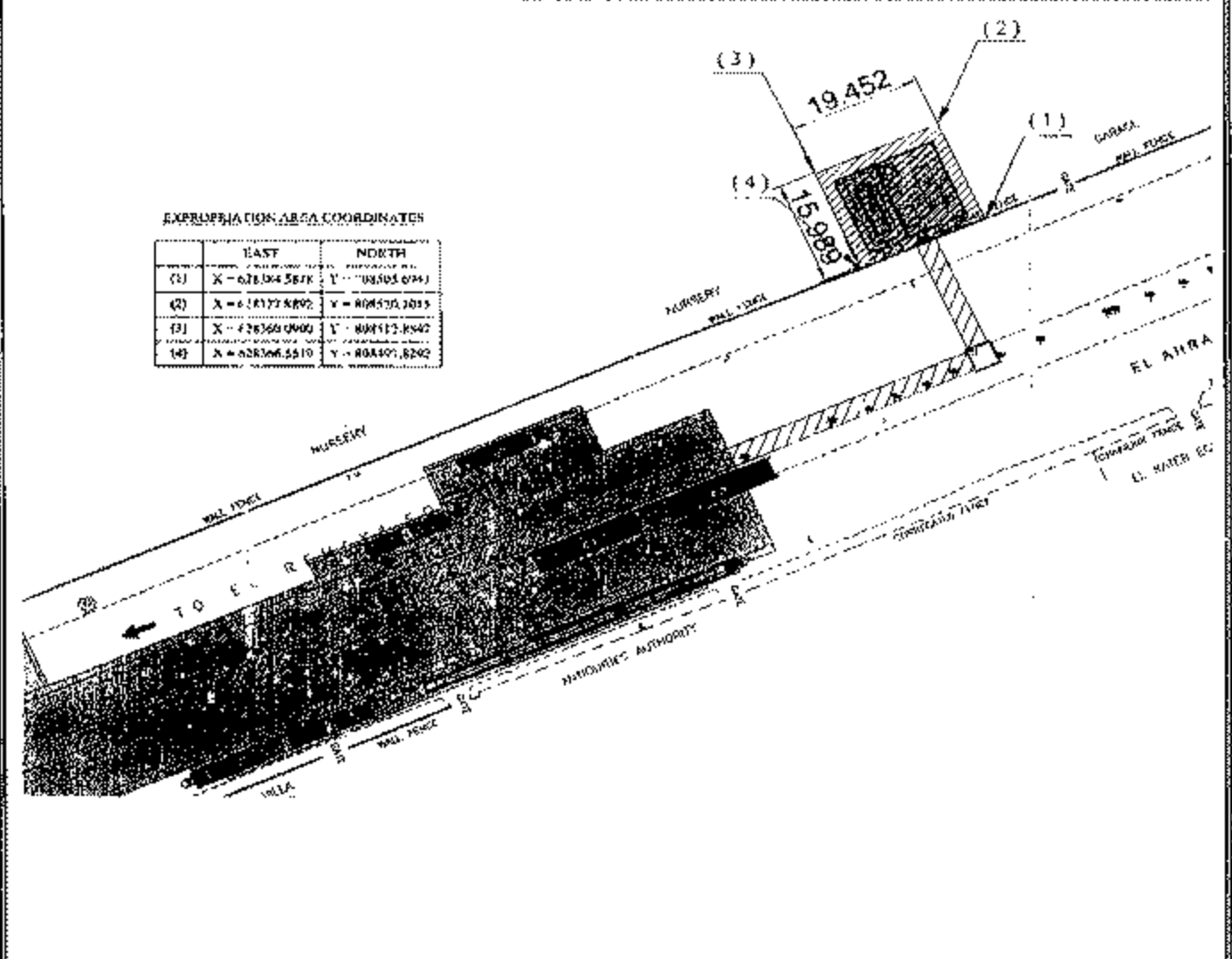
١٦٦

١٦٧

١٦٨

مشروع مترو انفاق القاهرة - الخط الرابع - المرحلة الاولى

كارت الوصف
نزع الملكية
محطة الاهرامات



٣	:	كارت وصف المنطقة رقم
الجيزة	:	نطاق محافظة
رقم ٢٦, ٢٨ شارع الاهرام مع شارع ترعة المنصورية	:	العنوان
المخابرات العامة	:	المالك الظاهر
كما بالرسم	:	الطول التقريبي
كما بالرسم	:	العرض التقريبي
٣٦٠	:	المساحة
ارض فضاء	:	نوع المنشأ
الهرم	:	الشارع الرئيسي
--	:	عدد الادوار
--	:	عدد المحلات

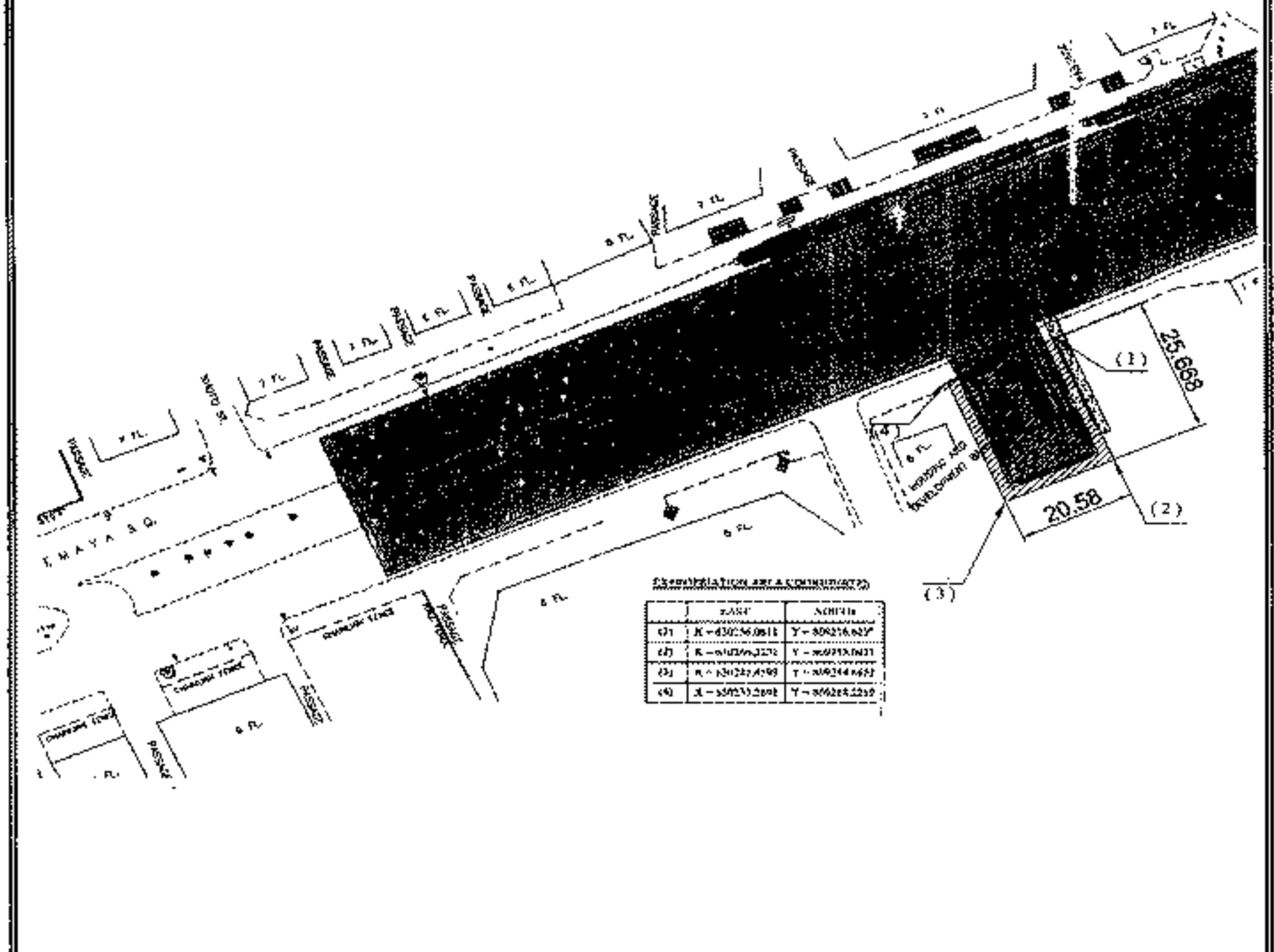
ALY

Handwritten signature

Handwritten signature

مشروع مترو انفاق القاهرة - الخط الرابع - المرحلة الاولى

كارت الوصف
نزع الملكية
محطة العريش



كارت وصف المنطقة رقم
نطاق محافظة
العنوان
المالك الظاهر
الطول التقريبي
العرض التقريبي
المساحة
نوع المنشأ
الشارع الرئيسي
عدد الأدوار
عدد المحلات

٥
الجيزة
رقم ١٦٩ مكرر شارع الهرم
الحاج نبيل محمود و شركاه
كما بالرسم
كما بالرسم
٥٥٠ م
ارض قضاء
الهرم
--
--

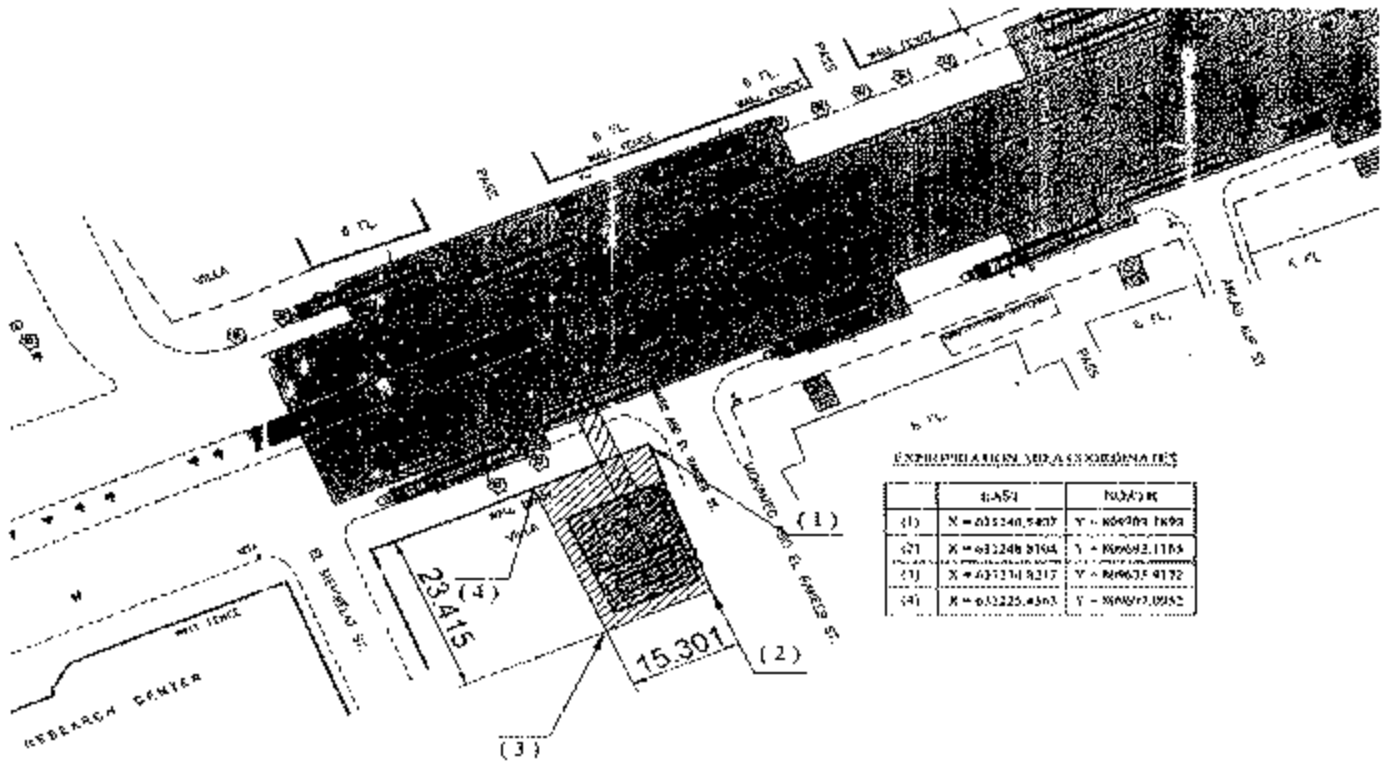


١٦٩

بشارة

مشروع مترو انفاق القاهرة - الخط الرابع - المرحلة الاولى

كارت الوصف
نزع الملكية
:حطة المطبعة



رقم	وصف المنطقة
٦	نطاق محافظة
الجيزة	العنوان
رقم ٢٥١ شارع الهرم مع شارع محمد عبد الرقيب	المالك الظاهر
محمد عبد الرقيب	الطول التقريبي
كما بالرسم	العرض التقريبي
كما بالرسم	المساحة
٣٧٠ م ^٢	نوع المنشأ
أرض فضاء	الشارع الرئيسي
الهرم	عدد الأدوار
..	عدد المحلات
..	

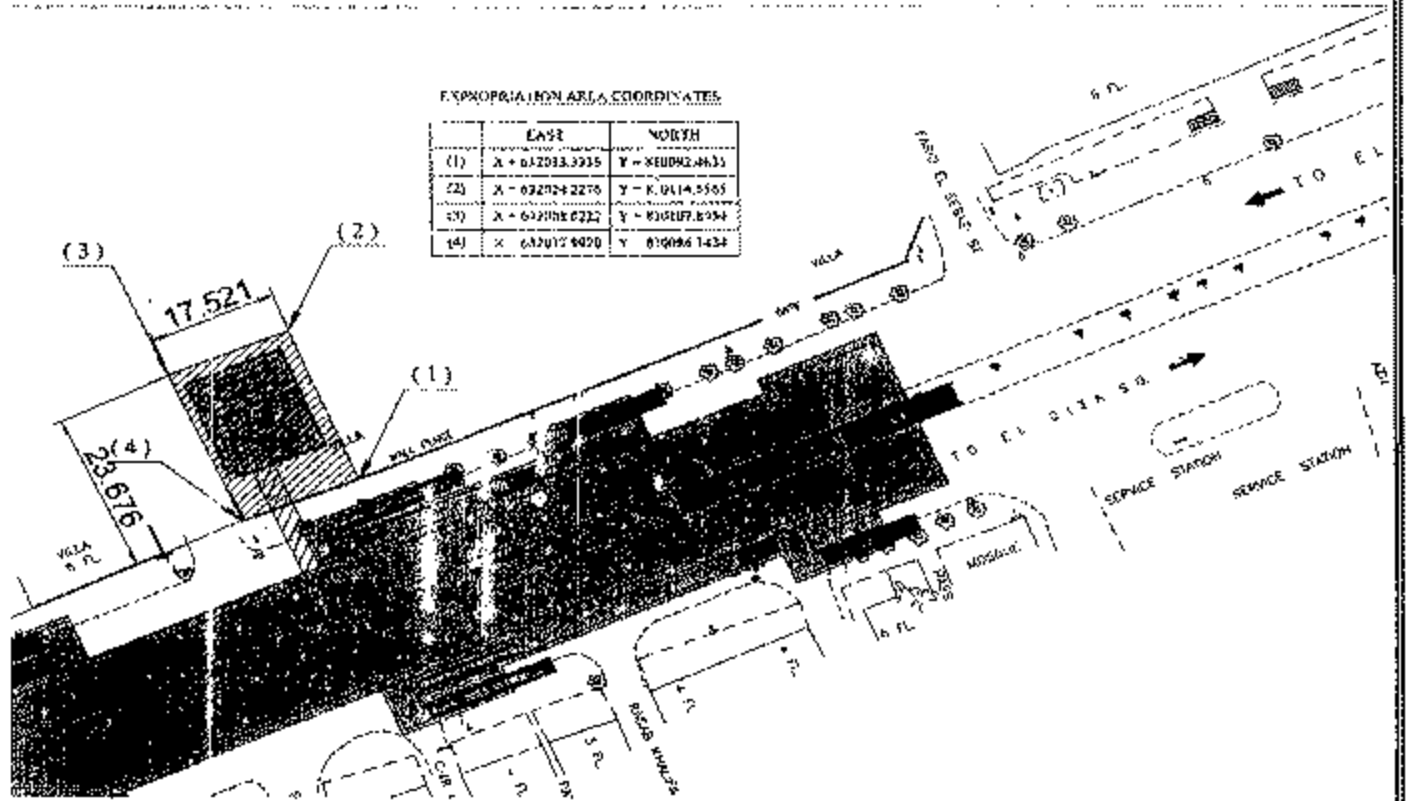
(Handwritten signature)

(Handwritten signature)

(Handwritten signature)

مشروع مترو أنفاق القاهرة - الخط الرابع - المرحلة الأولى

كارت الوصف
نزع الملكية
محطة الطالبة



٧	كارت وصف المنطقة رقم
الجيزة	نطاق محافظة
رقم ٣٠٢ شارع الهرم	العنوان
فيلا رشيد الأوسيمي	المالك الظاهر
كما بالرسم	الطول التقريبي
كما بالرسم	العرض التقريبي
٤١٠ م	المساحة
جزء من حديقة فيلا	نوع المنشأ
الهرم	الشارع الرئيسي
--	عدد الأدوار
--	عدد المحلات

Handwritten signature or mark.

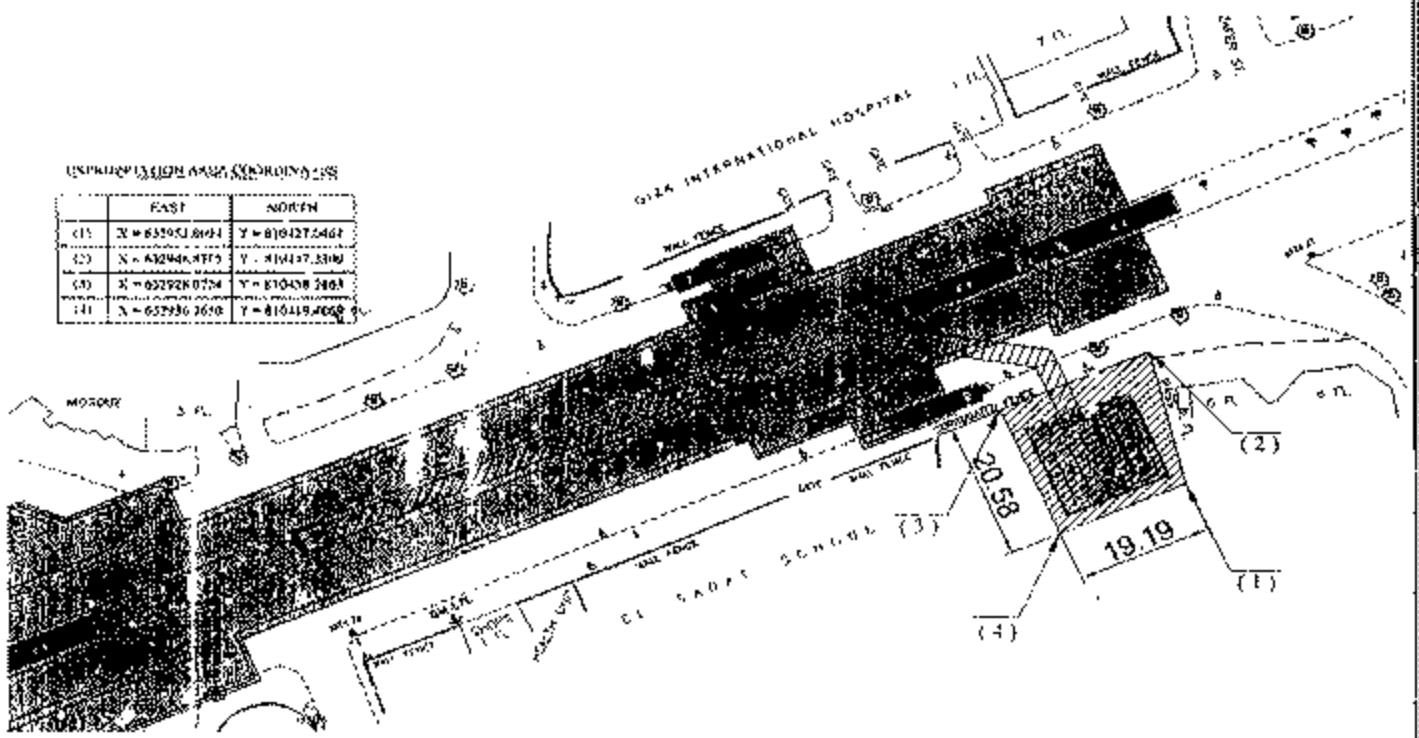
Handwritten signature or mark.

مشروع مترو انفاق القاهرة - الخط الرابع - المرحلة الاولى

كارت الوصف
نزع الملكية
محطة مذکور

UNPROJECTION AND COORDINATES

	EAST	NORTH
(1)	X = 632951.8094	Y = 810427.6464
(2)	X = 632946.3773	Y = 810417.3300
(3)	X = 632928.0734	Y = 810408.3868
(4)	X = 632936.3650	Y = 810419.4052



٨	:	كارت وصف المنطقة رقم
الجيزة	:	نطاق محافظة
رقم ٣٥٧ شارع الهرم	:	العنوان
شركة مصر لادارة الأصول العقارية - مصر القابضة لتأمين	:	المالك الظاهر
كما بالرسم	:	الطول التقريبي
كما بالرسم	:	العرض التقريبي
٤٣٠ م ^٢	:	المساحة
ارض قضاء	:	نوع المنشأ
الهرم	:	الشارع الرئيسي
..	:	عدد الاطوار
..	:	عدد المحلات

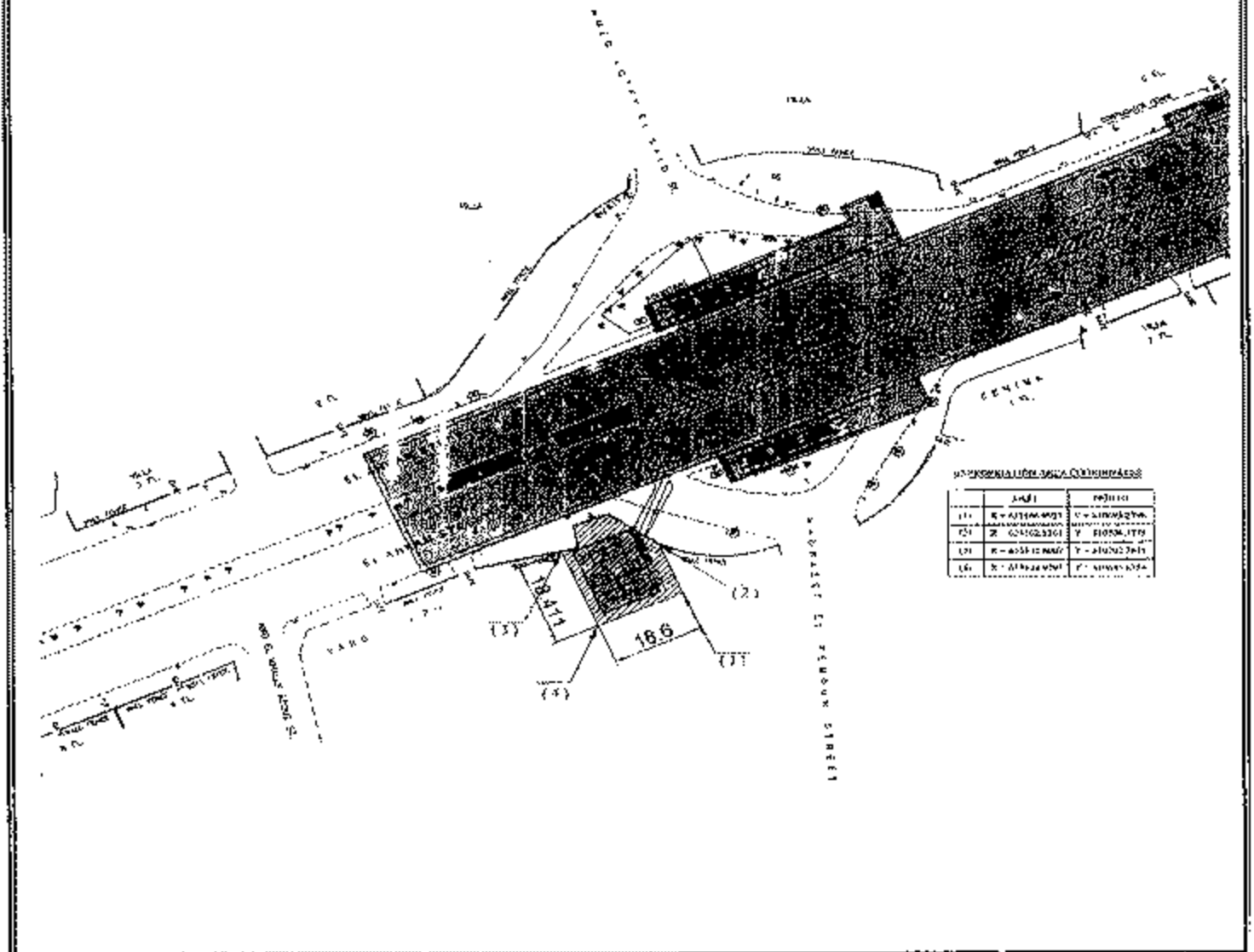
١١٧

١١٧

١١٧

مشروع مترو انفاق القاهرة - الخط الرابع - المرحلة الاولى

كارت الوصف
نزع الملكية
محطة المساحة



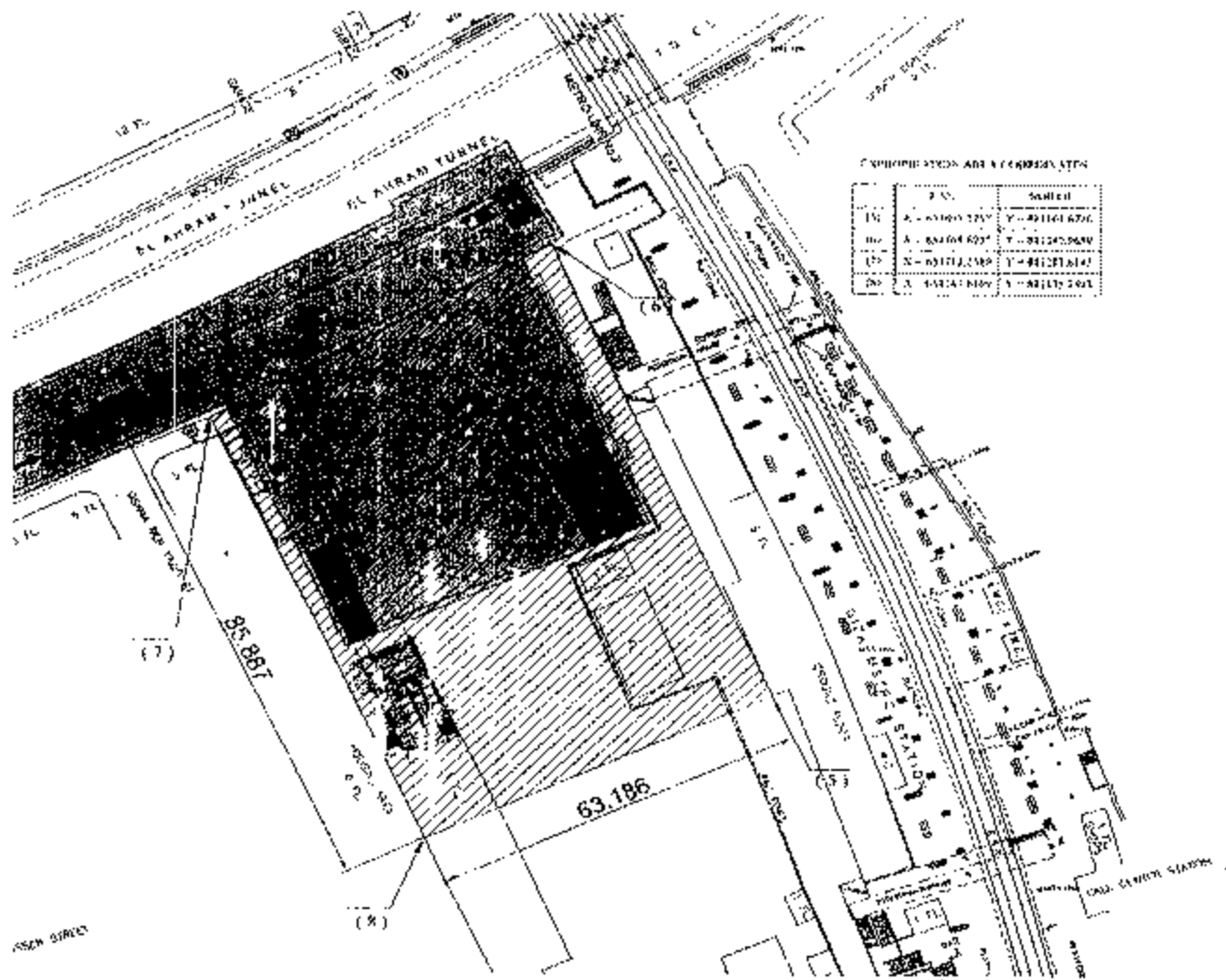
رقم	وصف المنطقة
٩	نطاق محافظة
١٠	العنوان
١١	المالك الظاهر
١٢	الطول التقريبي
١٣	العرض التقريبي
١٤	المساحة
١٥	نوع المنشأ
١٦	الشارع الرئيسي
١٧	عدد الأدوار
١٨	عدد المحلات

AG

Handwritten signature or stamp

مشروع مترو انفاق القاهرة - الخط الرابع - المرحلة الاولى

كارت الوصف
نزع الملكية
محطة الجيزة



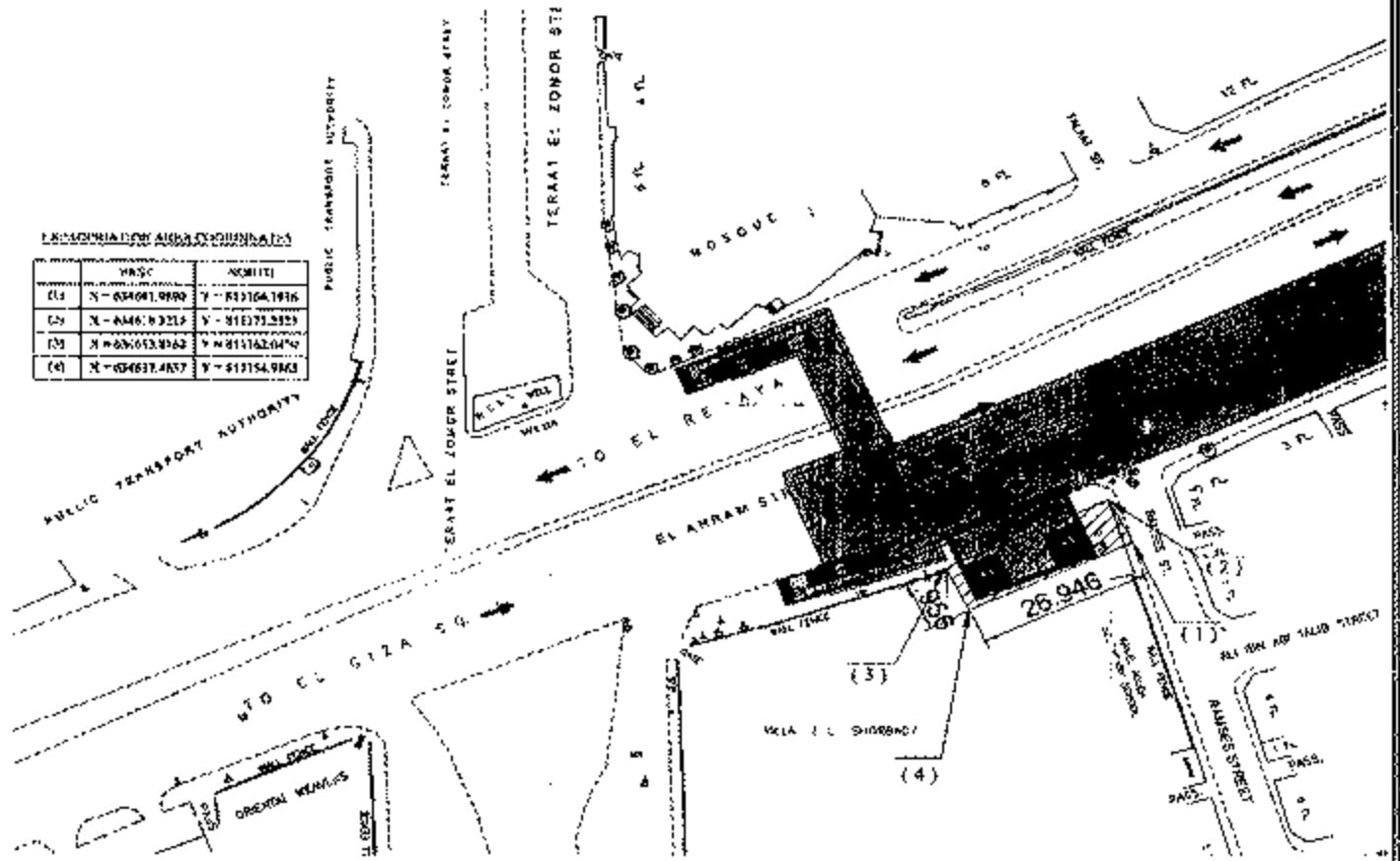
١٠	كارت وصف المنطقة رقم
الجيزة	نطاق محافظة
رقم ٤٧٧ امتداد شارع الهرم اعلي النفق	العتوان
جراج العالمان ترافيل	المالك الظاهر
كما بالرسم	الطول التقريبي
كما بالرسم	العرض التقريبي
٥٥٠٠ م	المساحة
ارض قضاء بها مبانى دور واحد	نوع المنشأ
الهرم	الشارع الرئيسي
--	عدد الادوار
--	عدد المحلات

٢٩

محمد

مشروع مترو انفاق القاهرة - الخط الرابع - المرحلة الاولى

كارت الوصف
نزع الملكية
محطة الجيزة



رقم المنطقة	وصف المنطقة
١١	كارت وصف المنطقة رقم
الجيزة	نطاق محافظة
رقم ٤٦٥ امتداد شارع الهرم اعلى النفق	العنوان
ميني B-Tech	المالك الظاهر
كما بالرسم	الطول التقريبي
كما بالرسم	العرض التقريبي
٢٢٠ م	المساحة
ارض و معرض اجهزة كهربائية دورين	نوع المنشأ
الهرم	الشارع الرئيسي
..	عدد الادوار
..	عدد المحلات

Handwritten signature or mark.

Handwritten signature or mark.

محافظة الجيزة

استيلاء مؤقت

مشروع مترو أنفاق القاهرة

كشوف بيان الملاك الظاهرين للعقارات المطلوب

بيانات خاصة بالعقار المطلوب			٢
المساحة المطلوبة (م ^٢)	العنوان	اسم المالك الظاهر	١
٢١٥٠	رقم ٢٦ و ٢٨ شارع الهرم مع شارع ترعة المنصورية	المخابرات العامة	١
٢٥٠٠	رقم ٢٥١ شارع الهرم مع شارع محمد عبد الرقيب	محمد عبد الرقيب	٢

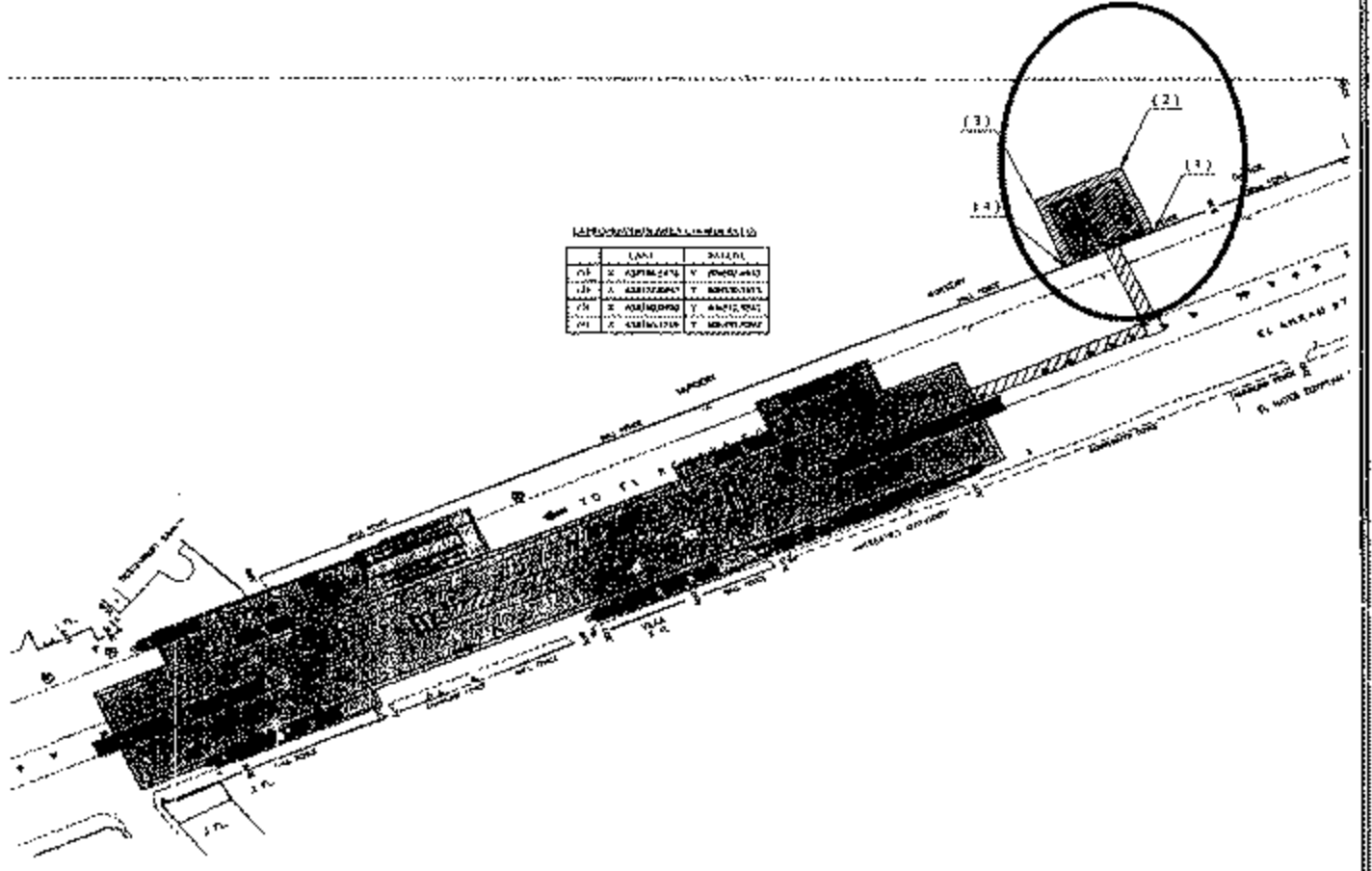
الخط الرابع/ المرحلة الأولى

إجراء استيلاء مؤقت لها - نطاق محافظة الجيزة

الهي التابع له	المحطة	الغرض من	نوع المنشأة
		إعادة الاستيلاء المؤقت	
الهرم	الأهرامات	منطقة التشوينات	أرض فضاء
العمرائية	المطبعة	منطقة التشوينات	أرض فضاء

مشروع مترو انفاق القاهرة - الخط الرابع - المرحلة الاولى

كارت الوصف
استيلاء مؤقت
محطة الاهرامات



كارت وصف المنطقة رقم	وصف المنطقة
١	نطاق محافظة
الجيزة	العنوان
رقم ٢٨, ٢٦ شارع الهرم مع شارع ترعة المنصوريه	المالك الظاهر
المخبرات العنمة	الطول التقريبي
كما بالرسم	العرض التقريبي
كما بالرسم	المساحة
٢٥٠٠ م	نوع المنشأ
- ارض فضاء	الشارع الرئيسي
الهرم	عدد الادوار
--	عدد المحلات
--	

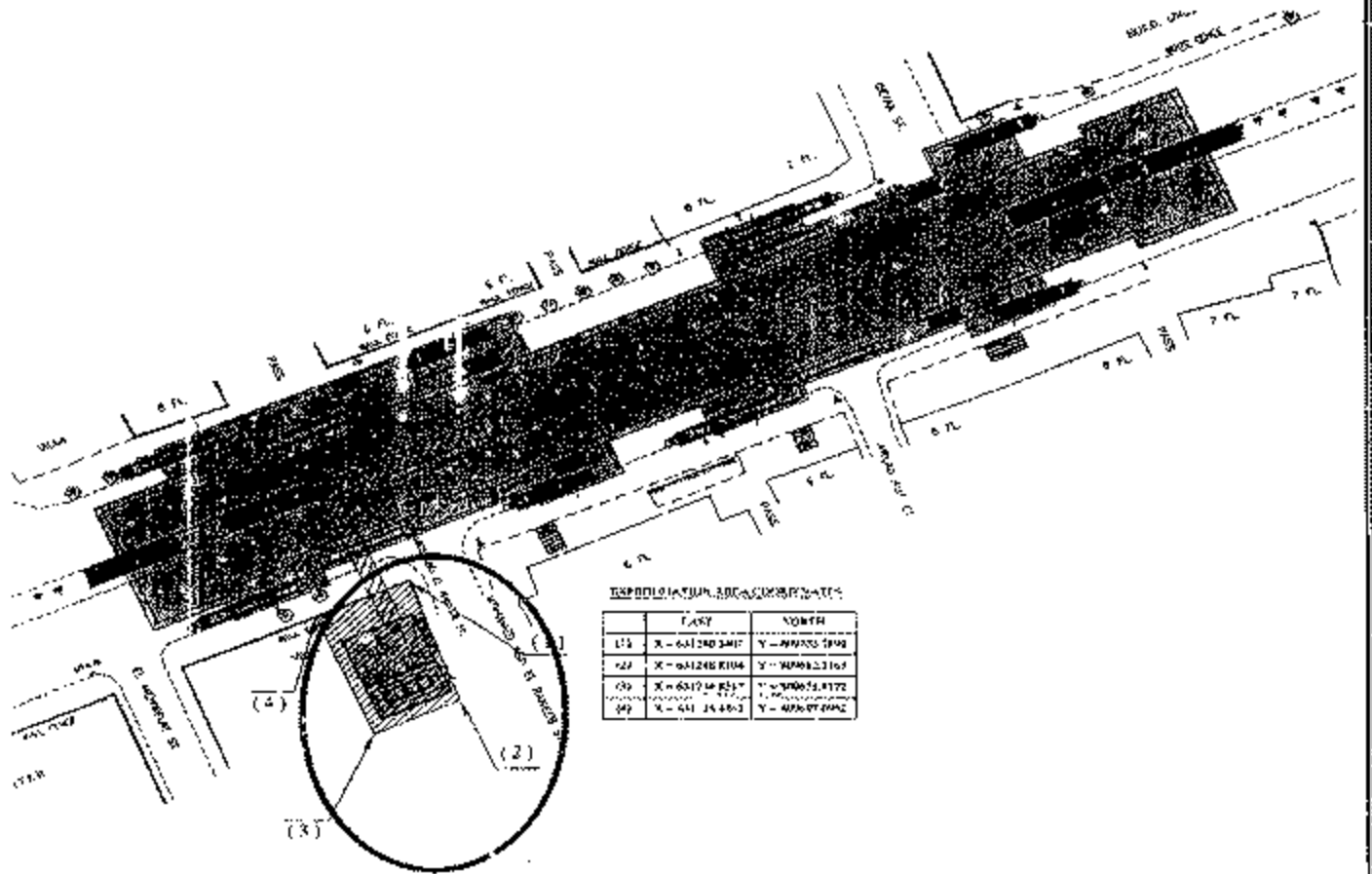
AB

م

م

مشروع مترو انفاق القاهرة - الخط الرابع - المرحلة الاولى

كارت الوصف
استيلاء مؤقت
محطة المطبعة




كارت وصف المنطقة رقم	٢
نطاق محافظة	الجيزة
العنوان	رقم ٢٥١ شارع الهرم مع شارع محمد عبد الرقيب
المالك الظاهر	محمد عبد الرقيب
الطول التقريبي	كما بالرسم
العرض التقريبي	كما بالرسم
المساحة	٢٥٠٠ م ^٢
نوع المنشأ	ارض فضاه
الشارع الرئيسي	الهرم
عدد الادوار	--
عدد المحلات	--

AB

MA

Casey

Greater Cairo Metro – Line 4 – Phase 1 Design of Underground stations and Ancillary Structures



ملف نزع الملكيه

محافظة القاهرة



GNL 00 GE R 001 08

APRIL - 2014

محافظة القاهرة

نزع ملكية

مشروع مترو أنفاق القاهرة

كشوف بيان المالك الظاهري للعقارات

بيانات خاصة بالعقار المنسوب			٩
المساحة المطلوبة (م ^٢)	العنوان	اسم المالك الظاهر	
١٥٠٠	رقم ٣١ و ٣٣ شارع الروضة مع شارع عبد الرحمن البرقوقي	شركة ثل - إسماعيل الضو، شركة أمريكانا - إسماعيل الضو	١
٨٠٠	رقم ٢٠ شارع الروضة مع شارع قلعة الروضة	مبنى سكنى أرضى + ٢ متكرر	٢
٤٣٠٠	رقم ٣٧ شارع أبو سيفين متفرع من شارع صلاح سالم، أعلى النفق	مستشفى المبرة	٣
١٠٣٠	رقم ٣٧ شارع أبو سيفين متفرع من شارع صلاح سالم، أعلى النفق	مستشفى المبرة - مبنى رعاية الأيتام	٤
٣٤٠	رقم ٢٨ شارع النفق الشرقى من شارع صلاح سالم	مبنى سكنى أرضى + ٤ متكرر	٥
٦٦٠	رقم ٢٩ و ٣١ و ٣٣ شارع أبو سيفين من شارع صلاح سالم، أعلى النفق	عدد ٣ مبانٍ سكنية أرضى + ١ متكرر	٦
٢٣٠٠	٢٥ شارع صلاح سالم	مبنى مركز صيانة شيفروليه	٧

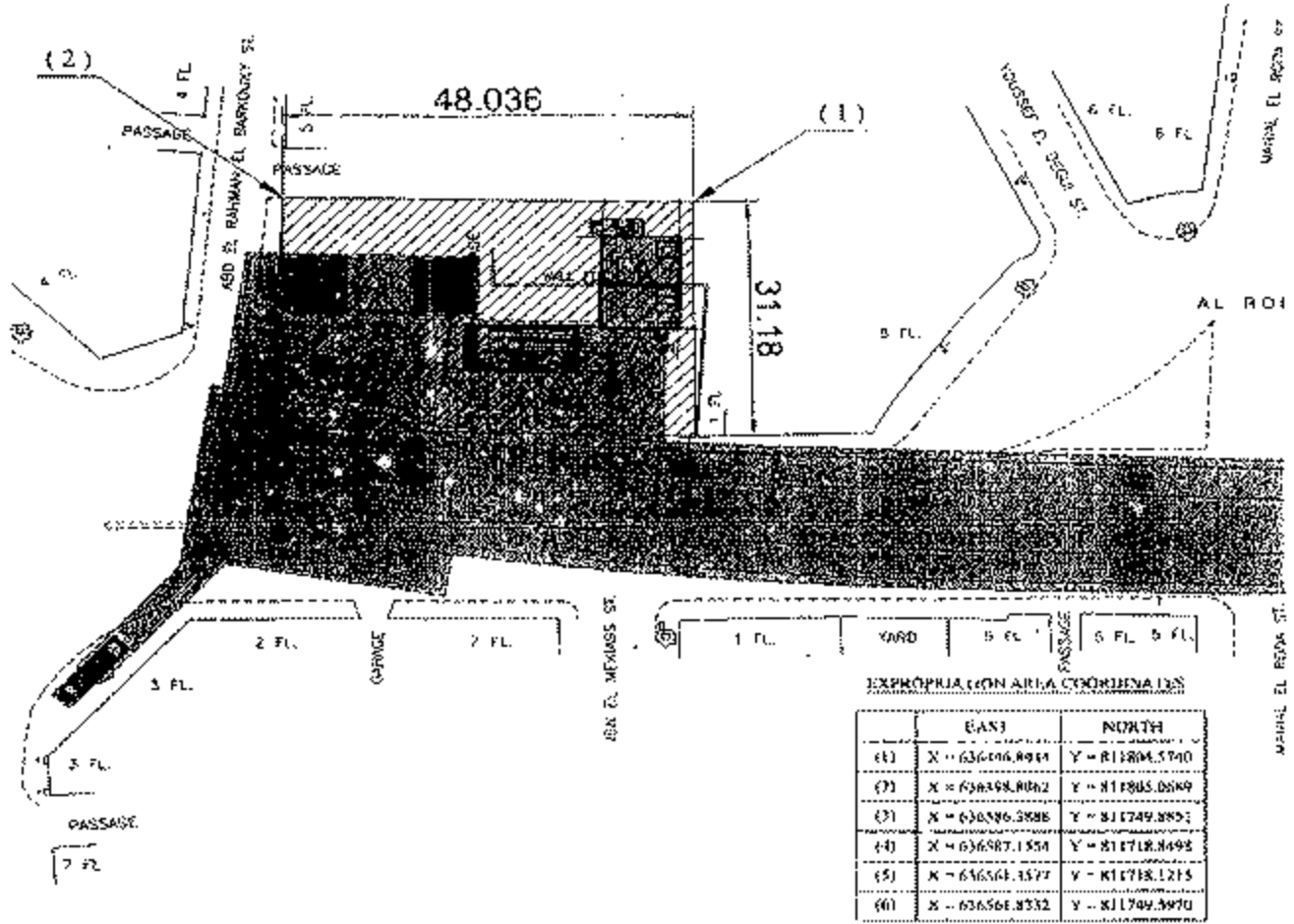
الخط الرابع/ المرحلة الأولى

المطلوب نزع ملكيتها نطاق - محافظة القاهرة

العقار التابع له	المحطة	الغرض من نزع الملكية	نوع المنشأة
مصر القديمة	الروضة	إنشاء مبنى المولدات وفتحات التهوية والسلام	أرض ومبانٍ مقام عليها ٢ دور مطعم + نور محطة بنزين
مصر القديمة	الروضة	إنشاء مبنى المولدات وفتحات التهوية والسلام	أرض ومبنى سكنى ٣ أدوار
مصر القديمة	الملك الصالح	مبنى المحطة	أرض ساحة انتظار
مصر القديمة	الملك الصالح	إنشاء المحطة ومبنى المولدات	أرض والمبنى الاجتماعى للسيدات
مصر القديمة	الملك الصالح	إنشاء المحطة ومبنى المولدات والسلام	أرض ومبنى سكنى ٥ أدوار
مصر القديمة	الملك الصالح	إنشاء المحطة ومبنى المولدات	أرض ومبانٍ بها محلات
مصر القديمة	الفسطاط	إنشاء المحطة ومبنى المولدات وفتحات التهوية والسلام	مبانى مركز صيانة وصالة عرض

مشروع مترو انفاق القاهرة - الخط الرابع - المرحلة الاولى

كارت الوصف
نزع الملكية
محطة الروضة



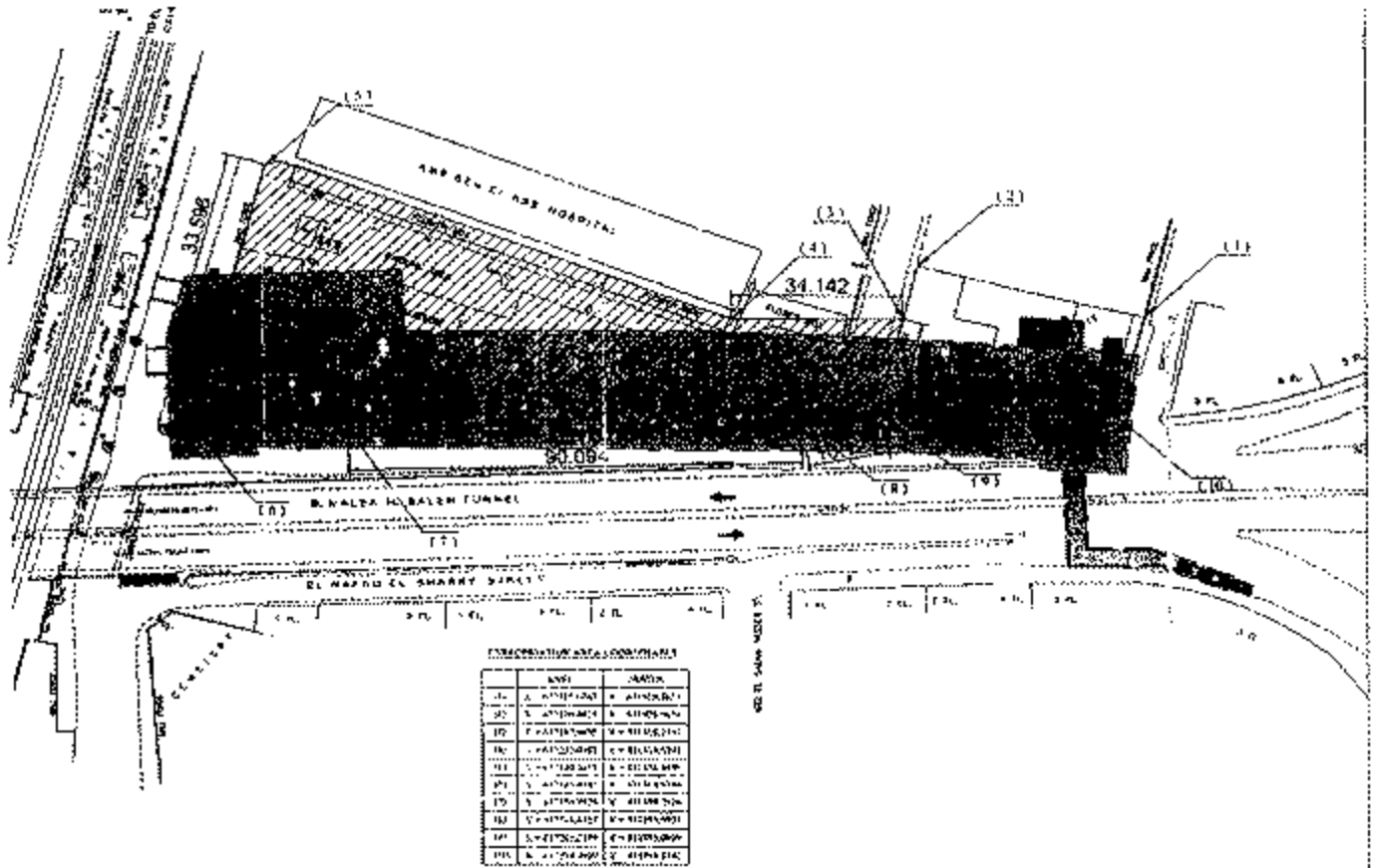
١	:	كارت وصف المنطقة رقم
القاهرة	:	نطاق محافظة
رقم ٢١, ٢٣ شارع الروضة مع شارع عبد الرحمن البرقوقي	:	العنوان
شركة شل / اسماعيل الضو و شركة امريكانا / اسماعيل الضو	:	المالك الظاهر
كما بالرسم	:	الطول التقريبي
كما بالرسم	:	العرض التقريبي
١٥٠٠ م	:	المساحة
ارض ومباني مقام عليه ٢ دور مطعم + دور محطة بنزين	:	نوع المنشأ
الروضة	:	الشارع الرئيسي
٢	:	عدد الادوار
٢	:	عدد المحلات

AL

سجل


مشروع مترو انفاق القاهرة - الخط الرابع - المرحلة الاولى

كارت الوصف
نزع الملكية
محطة الملك الصالح



٣
القاهرة
رقم ٣٧ شارع أبو سيفين متفرع من شارع صلاح سالم اعلى النفق
مستشفى الميرة
كما بالرسم
كما بالرسم
٤٣٠٠ م
ارض ساحة انتظار
صلاح سالم

كارت وصف المنطقة رقم
نطاق محافظة
العنوان
المالك الظاهر
الطول التقريبي
العرض التقريبي
المساحة
نوع المنشأ
الشارع الرئيسي
عدد الادوار
عدد المحلات

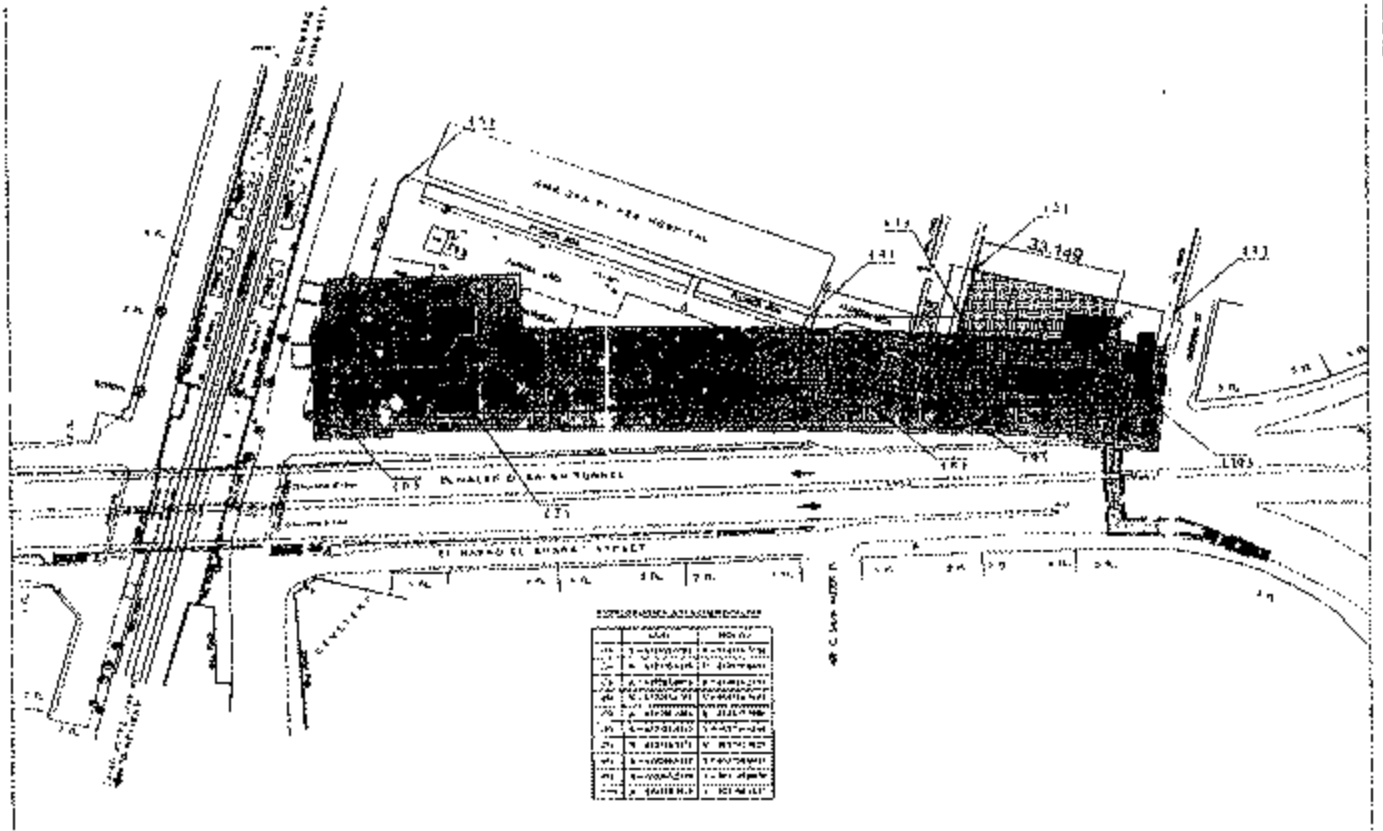


AG

Handwritten signature and stamp.

مشروع مترو انفاق القاهرة - الخط الرابع - المرحلة الاولى

كارت الوصف
نزع الملكية
محطة الملك الصالح



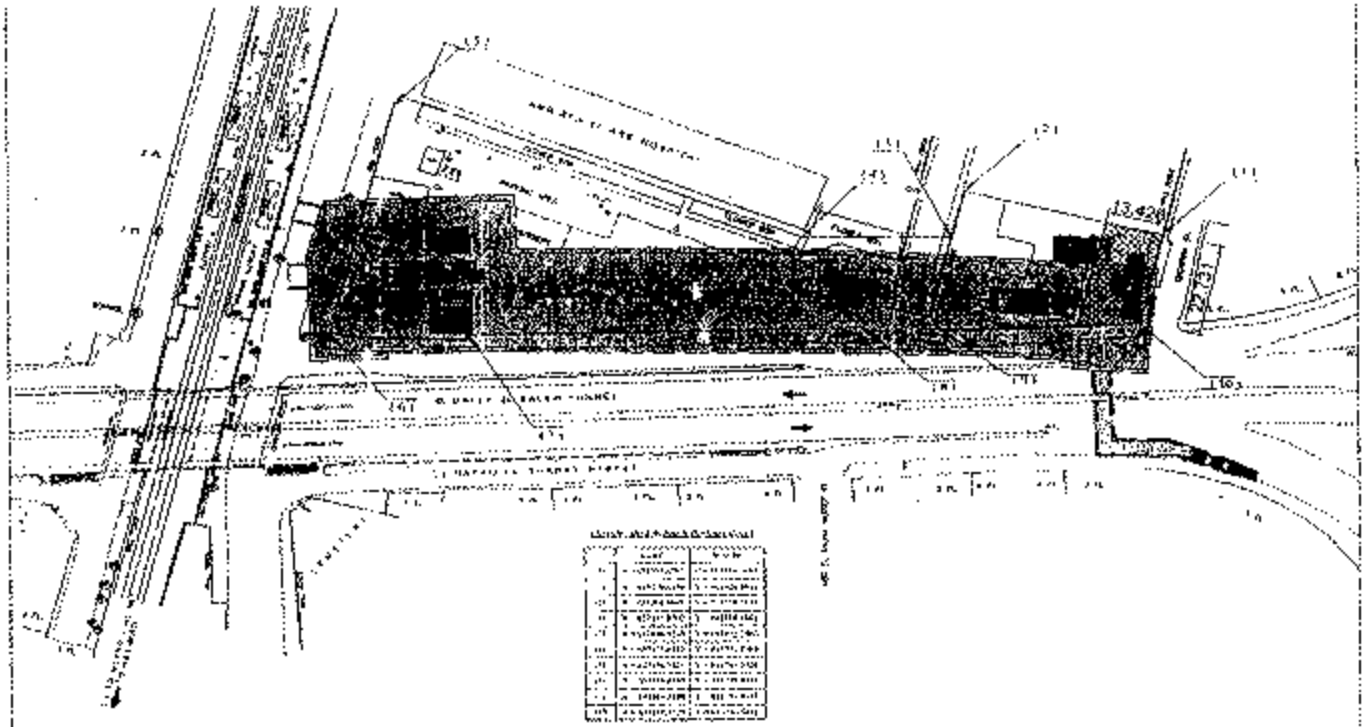
كارت وصف المنطقة رقم	٤
نطاق محافظة	القاهرة
العنوان	رقم ٣٧ شارع ابوسيفين متفرع من شارع صلاح سالم اعطي النفق
المالك الظاهر	مستشفى العبرة - مبنى رعاية الايتام
الطول التقريبي	كما بالرسم
العرض التقريبي	كما بالرسم
المساحة	١٠٣٠ م ^٢
نوع المنشأ	ارض والمبنى الاجتماعى السيدات
الشارع الرئيسي	صلاح سالم
عدد الازوار	٢
عدد المحلات	-

١٨٧

سند

مشروع مترو انفاق القاهرة - الخط الرابع - المرحلة الاولى

كارت الوصف
نزع الملكية
محطة الملك الصالح



رقم	وصف	مساحة
١	مبنى المحطة	١٠٠٠
٢	مبنى المصاحبة	٢٤٠
٣	ارض ومبنى سكنى	٥
٤	صالح سالم	٥
٥		١

كارت وصف المنطقة رقم

القاهرة	نطاق محافظة
رقم ٢٨ شارع النفق الشرقى من شارع صلاح سالم	العنوان
مبنى سكنى ارضى + ٤ متكرر	المالك الظاهر
كما بالرسم	الطول التقريبي
كما بالرسم	العرض التقريبي
٢٤٠ م ^٢	المساحة
ارض ومبنى سكنى ٥ ادوار	نوع المنشأ
صلاح سالم	الشارع الرئيسي
٥	عدد الادوار
١	عدد المحلات

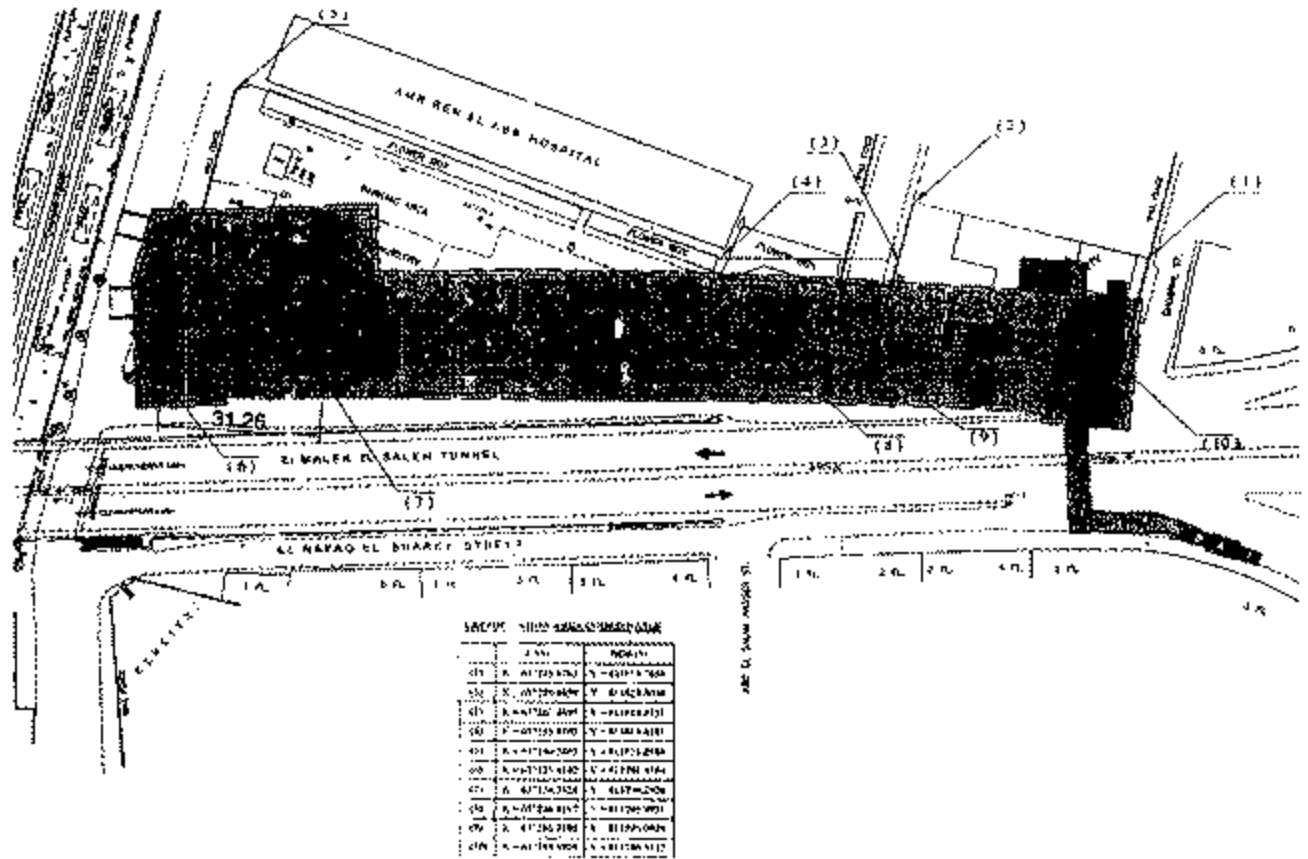
م.م.م.

م.م.م.

م.م.م.

مشروع مترو انفاق القاهرة - الخط الرابع - المرحلة الاولى

كارت الوصف
نزع الملكية
محطة الملك الصالح



رقم	وصف المتطقة رقم
١	كارت وصف المتطقة رقم
٢	نطاق محافظة
٣	العنوان
٤	المالك المظاهر
٥	الطول التقريبي
٦	العرض التقريبي
٧	المساحة
٨	نوع المنشأ
٩	الشارع الرئيسي
١٠	عدد الادوار
١١	عدد المحلات



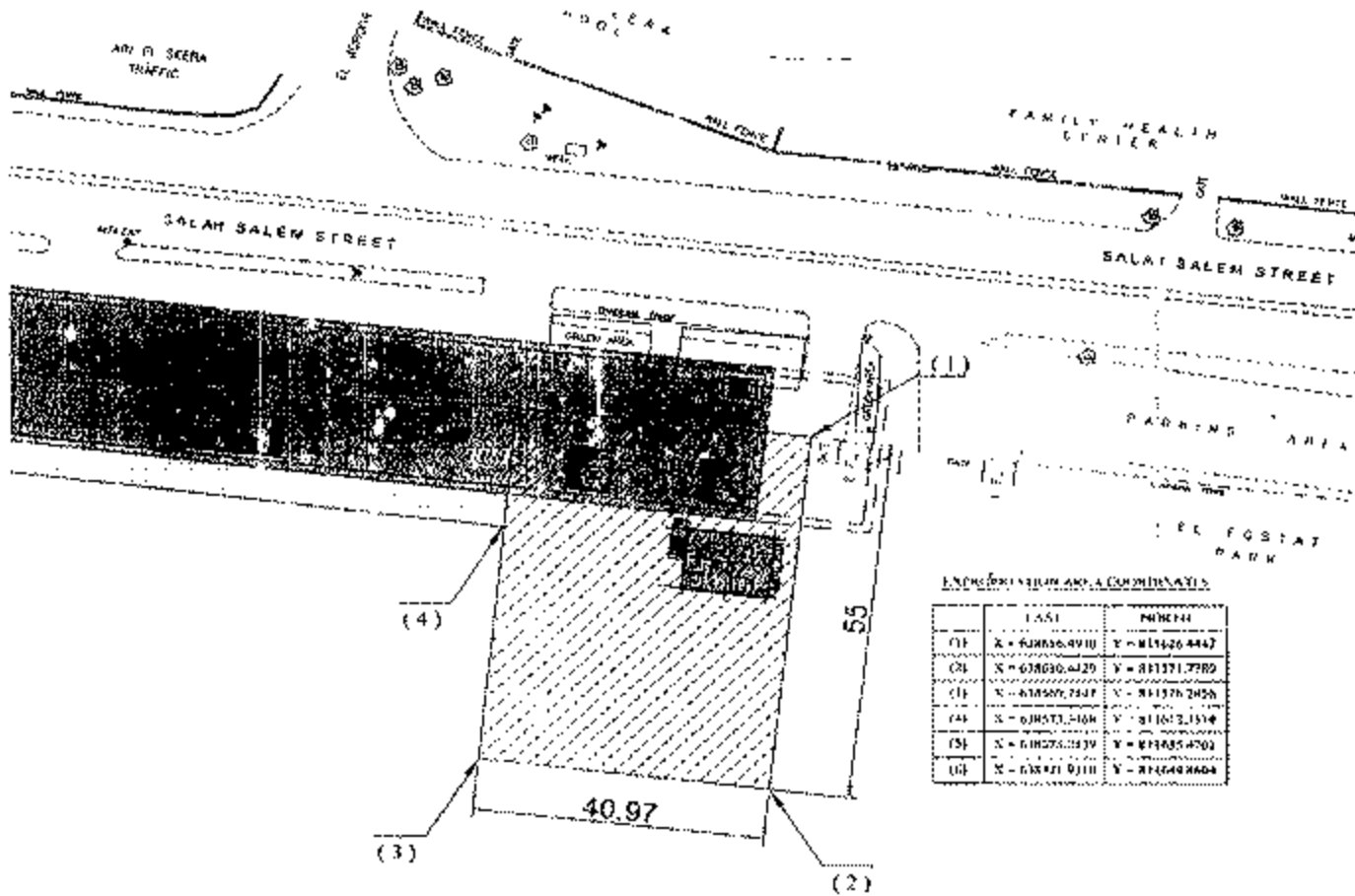
Handwritten signature or mark.

Handwritten signature or mark.

Handwritten signature or mark.

مشروع مترو أنفاق القاهرة - الخط الرابع - المرحلة الأولى

كارت الوصف
نزع الملكية
مبنى المناورة



٧	كارت وصف المنطقة رقم
القاهرة	نطاق محافظة
٥٥ شارع صلاح سالم	العنوان
مبنى مركز صيانة شرف وليم	المالك الظاهر
كما بالرسم	الطول التقريبي
كما بالرسم	العرض التقريبي
٢٣٠٠ م	المساحة
مبنى مركز صيانة وصالة عرض	نوع المنشأ
صلاح سالم	الشارع الرئيسي
٢	عدد الأدوار
١	عدد المحلات

Handwritten signatures and stamps at the bottom of the page.

محافظة القاهرة

إعادة تخصيص

مشروع مترو أنفاق القاهرة

كشوف بيان الملاك الظاهرين للعقارات

بيانات خاصة بالعقار المطلوب			
رقم	اسم المالك الظاهر	العنوان	أبعاد المبنى (م) المساحة المطلوبة (م ^٢)
١			
١ أ	أملاك محافظة القاهرة	شارع الأخشيد	١١,٠ × ٢,٧٠
١ ب	أملاك محافظة القاهرة	ميدان الروضة	١١,٠ × ٢,٧٠
٢	أملاك محافظة القاهرة	ميدان حسن الأنور	١١,٠ × ٢,٧٠
٣	حديقة الفسطاط ومكتبة وموقف للسيارات وأرض مبنى شيفروليه	٢٥ شارع صلاح سالم	٢٨٠٠

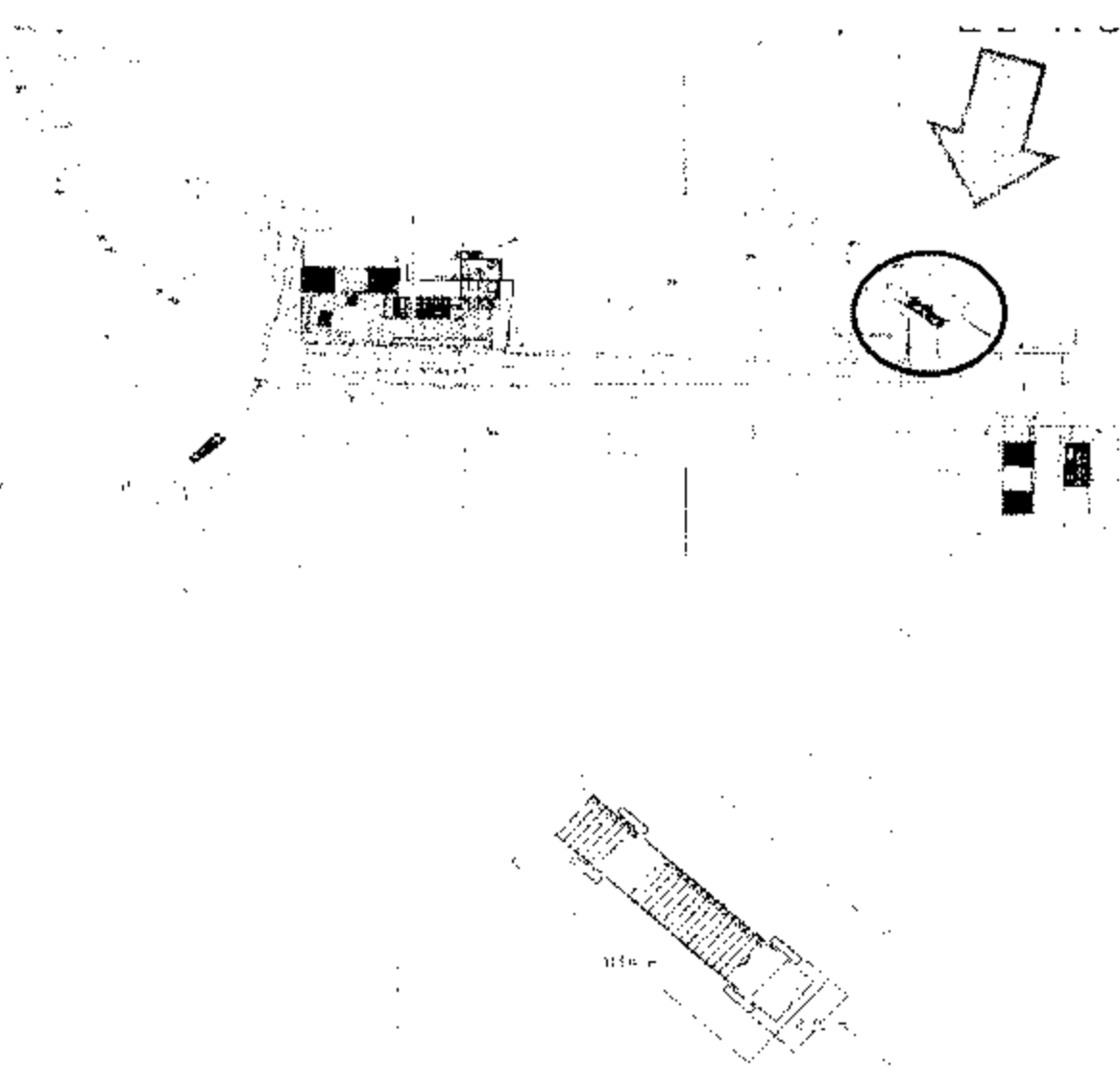
الخط الرابع / المرحلة الأولى

المطلوب إعادة تخصيصها نطاق - محافظة القاهرة

الحى التابع له	المحطة	الغرض من إعادة التخصيص	نوع المنشأة
مصر القديمة	الروضة	إنشاء مدخل المحطة	
مصر القديمة	الروضة	مدخل ١	الأرصقة المستقبلية
مصر القديمة	الروضة	مدخل ٢	الأرصقة المستقبلية
مصر القديمة	الملك الصالح	مدخل ١	الأرصقة المستقبلية
مصر القديمة	القساط	إنشاء المحطة والسلام وفتحات التهوية	أرض ومبانٍ وحديقة

مشروع مترو انفاق القاهرة - الخط الرابع - المرحلة الاولى

كارت الوصف
اعادة تخصيص
محطة الروضة



1ب	:	كارت وصف المنطقة رقم
القاهرة	:	نطاق محافظة
ميدان الروضة	:	العنوان
املاك محافظة القاهرة	:	المالك الظاهر
11 م	:	الطول التقريبي
2.7 م	:	العرض التقريبي
29.7 م	:	المساحة
ارصفة مستقبلية	:	نوع المنشأ
ميدان الروضة	:	الشارع الرئيسي
--	:	عدد الالوار
--	:	عدد المحلات

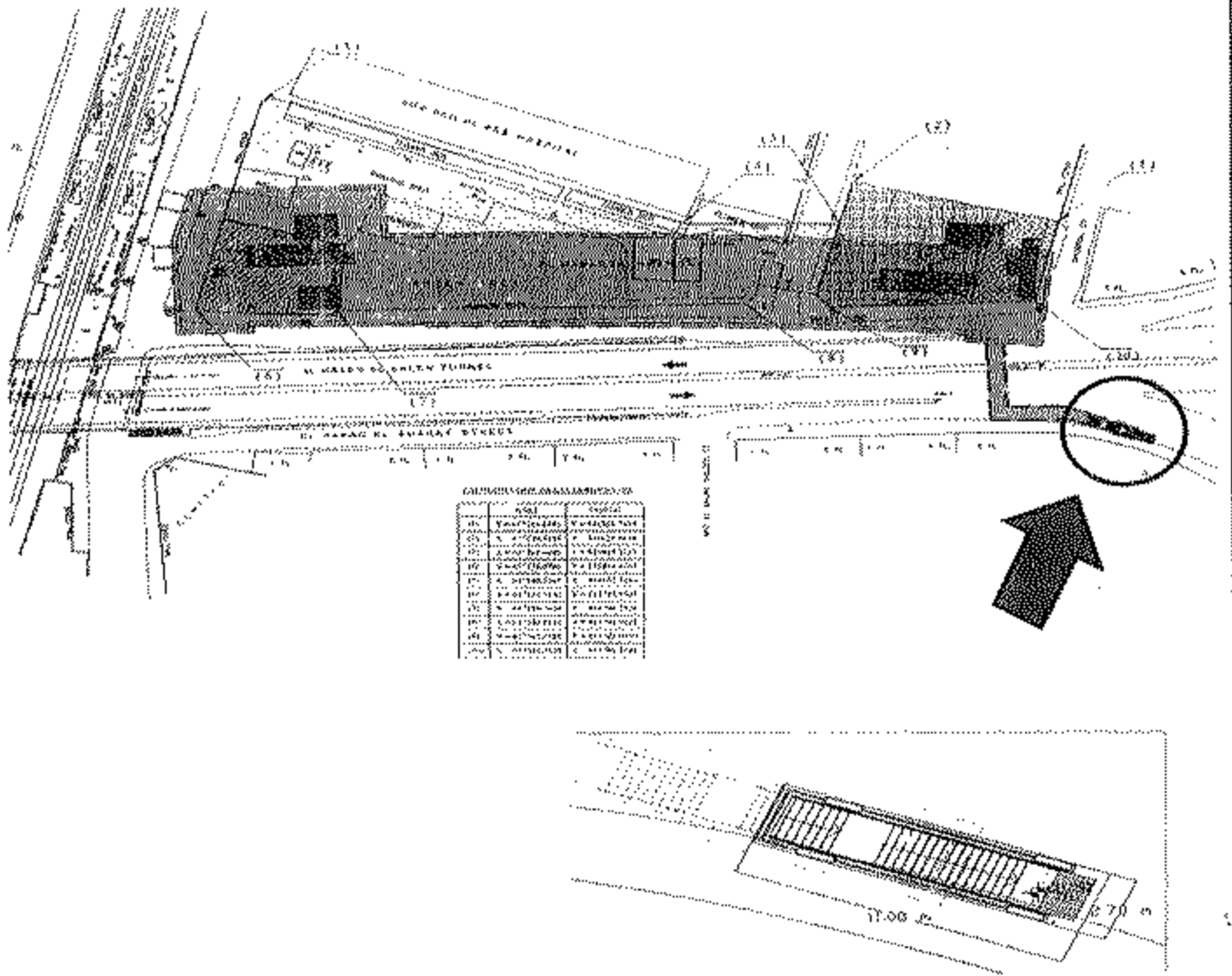


79

بشارة

مشروع مترو انفاق القاهرة - الخط الرابع - المرحلة الاولى

كارت الوصف
اعادة تخصيص
محطة الملك الصالح



كارت وصف المنطقة رقم
محافظة
العنوان
المأذون المأذون
الطول التقريبي
العرض التقريبي
المساحة
نوع المنشأ
الشارع الرئيسي
عدد الانوار
عدد المحلات

٢ :
القاهرة :
ميدان حسن الانور :
املاك محافظة القاهرة :
٦٦ م :
٢٧ م :
٢٩٧ م :
ارصفة مستقلة :
ميدان حسن الانور :
... :
... :

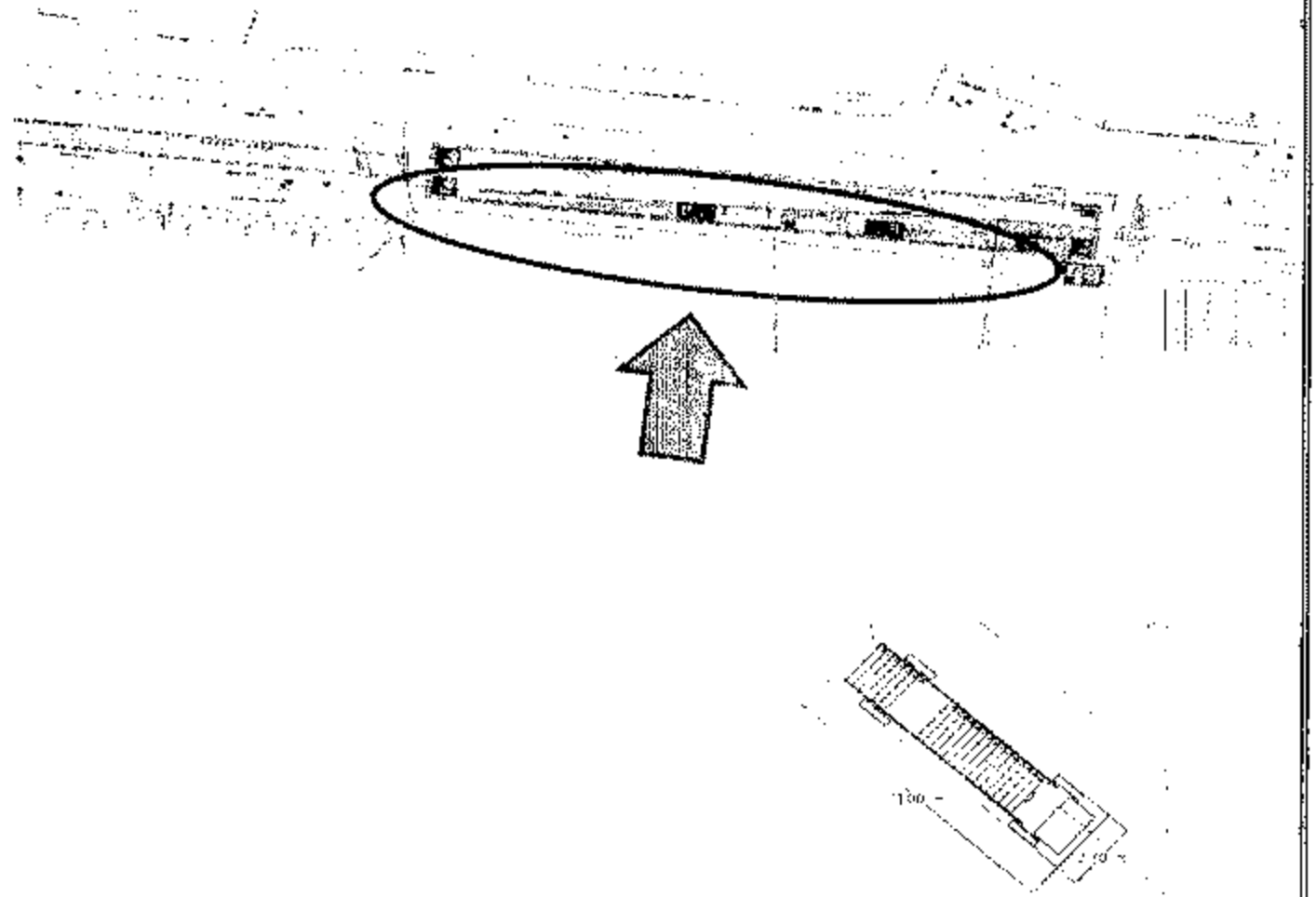


Handwritten signature or mark.

Handwritten signatures and marks.

مشروع مترو انفاق القاهرة - الخط الرابع - المرحلة الاولى

كارت الوصف
اعادة تخصيص
مبنى المناورة (الفسطاط)



3	:	كارت وصف المنطقة رقم
القاهرة	:	نطاق محافظة
25 شارع صلاح سالم	:	العنوان
حديقة الفسطاط و مكتبة و موقف السيارات و ارض مبني شيفروليه	:	المالك الظاهر
كما بالرسم	:	الطول التقريبي
كما بالرسم	:	العرض التقريبي
2800 م ²	:	المساحة
ارض و مباني و حديقة	:	نوع المنشأ
صلاح سالم	:	الشارع الرئيسي
2	:	عدد الأدوار
--	:	عدد المحلات

197

Handwritten signature and stamp.