

قرار رئيس مجلس الوزراء

رقم ٢١٨٦ لسنة ٢٠١٤

رئيس مجلس الوزراء

بعد الاطلاع على الدستور ؛

وعلى قانون نظام الإدارة المحلية الصادر بالقانون رقم ٤٣ لسنة ١٩٧٩ وتعديلاته ؛

وعلى المرسوم بقانون رقم ١١٦ لسنة ٢٠١١ بحل المجالس الشعبية المحلية ؛

وعلى طلب محافظ شمال سيناء ؛

وعلى ما عرضه وزير التنمية المحلية ؛

قرر:

(المادة الاولى)

يتم تخصيص عدد (٥) قطع أراضٍ ملك الدولة بقرية عرب بلى بمركز الحسنة بمحافظة شمال سيناء بالمجان للجهة وفي الغرض المبين أمام كل قطعة ، وذلك طبقاً للكروكيات المرفقة كما هو موضح تفصيلاً في الجدول التالي :

م	المساحة	غرض التخصيص	الجهة المخصص لها
١	م ١٥٠ × ١٥٠	إقامة مركز شباب بقرية عرب بلى .	إدارة بناء وتنمية القرية
٢	م ٥٠ × ٥٠	إقامة مستودع غاز بقرية عرب بلى .	إدارة بناء وتنمية القرية
٣	م ١٥٠ × ٢٠٠	إقامة ٣٠ وحدة سكنية بقرية عرب بلى .	إدارة بناء وتنمية القرية
٤	م ٥٠ × ٥٠	إقامة وحدة صحية بقرية عرب بلى .	إدارة بناء وتنمية القرية
٥	م ١٥ × ١٥	إقامة محطة تقوية إرسال محمول بقرية عرب بلى .	إدارة بناء وتنمية القرية

(المادة الثانية)

ينشر هذا القرار في الجريدة الرسمية ، وعلى الجهات المختصة تنفيذه .

صدر برئاسة مجلس الوزراء في ١١ صفر سنة ١٤٣٦ هـ

(الموافق ٣ ديسمبر سنة ٢٠١٤ م) .

رئيس مجلس الوزراء

مهندس / إبراهيم محلب

محافظة شمال سيناء
مجلس مدينة الحسنة
قرية عرب بلى

إحداثيات مشروعات قرية عرب بلى
مشروع وبرنامج القرى الأكثر احتياجاً

م	المشروع	الإحداثيات
١	إنشاء عدد () وحدة سكنية	30° 56' 16.5" N 33° 45' 29.9" E
٢	إنشاء مركز شباب	30° 56' 12.3" N 33° 45' 30.2" E
٣	إنشاء وحدة صحية	30° 56' 21" N 33° 45' 36.1" E
٤	إنشاء مستودع غاز	30° 56' 25.8" N 33° 45' 46.7" E
٥	محطة تقوية إرسال المحمول	30° 56' 53.6" N 33° 45' 33.2" E

رئيس مركز ومدينة الحسنة

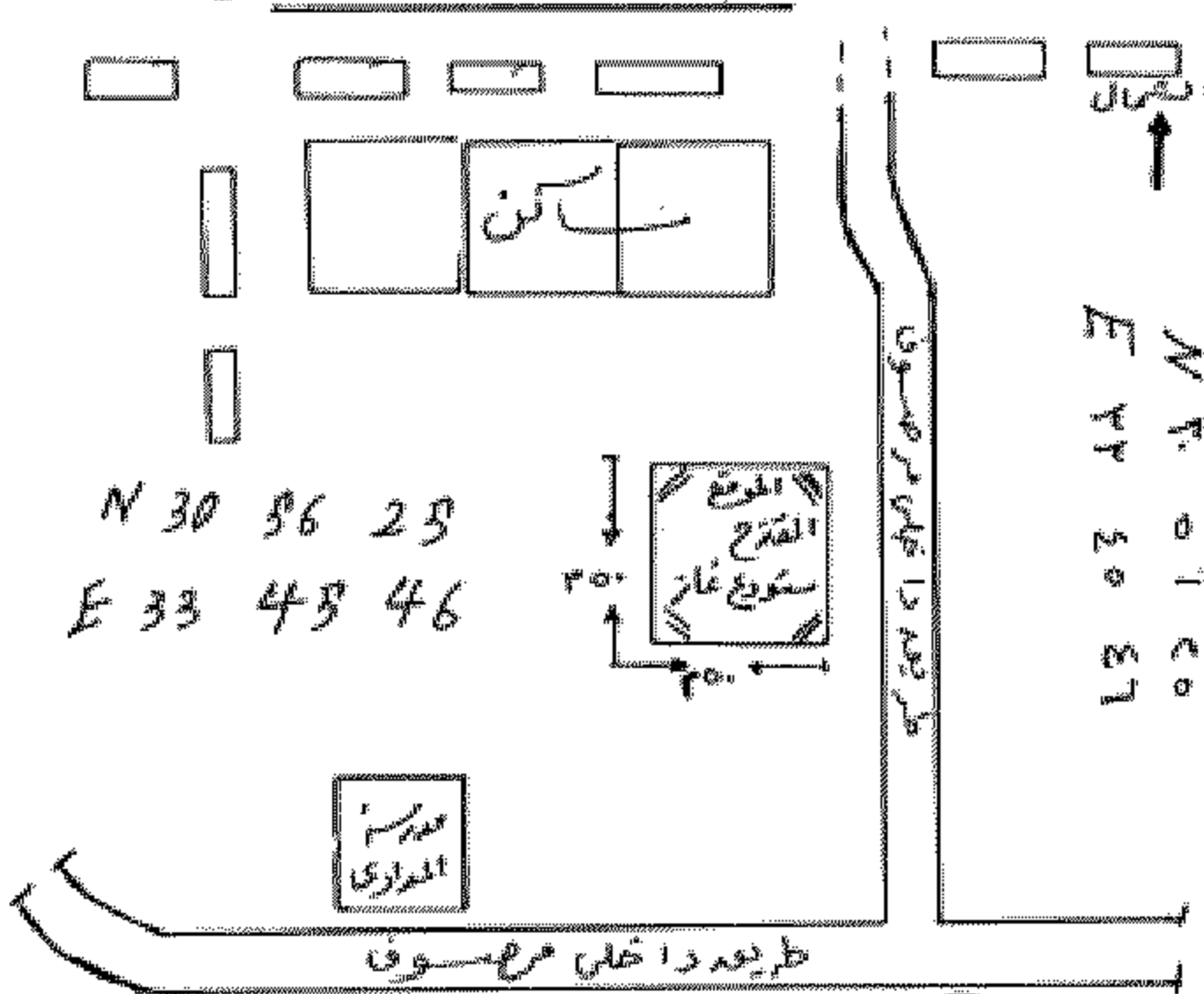
أ/ أيمن عبد الله جبريل

محافظة شمال سيناء

مجلس مدينة الحسنة

قرية بلي

رسم كروكي يوضح موقع مشروع مستودع الغاز



شمال ↑

N ٤٠ ٥١ ٤٥

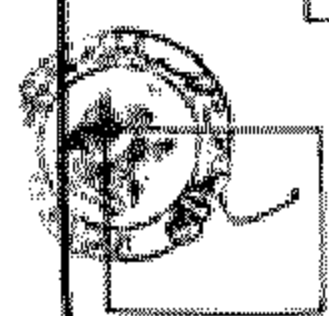
E ٣٣ ٤٥ ٤٦

عند ساحة المراكبي

طريق داهي من صوف

طريق داهي من صوف

ساكن



مجلس مدينة الحسنة

أحمد محمد عبد الحليم



مجلس مدينة الحسنة

الإدارة العامة

محافظة شمال سيناء

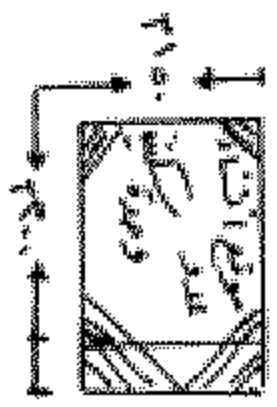
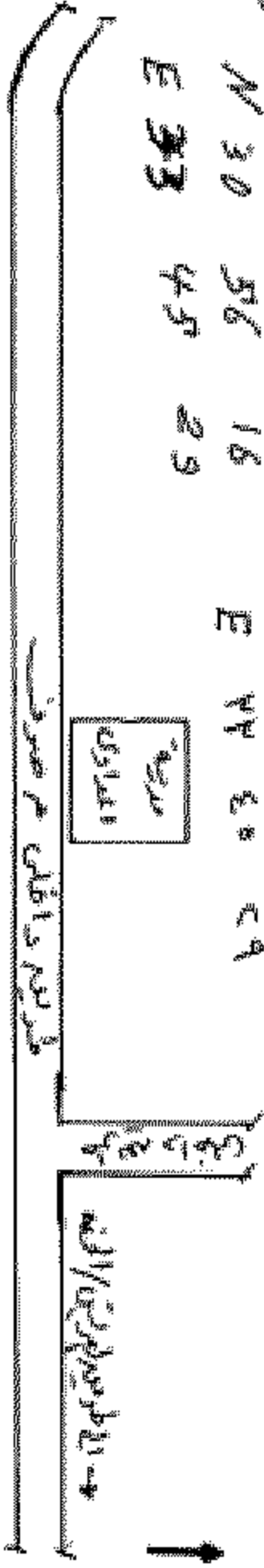
قرية بلي

مجلس مدينة الحسنة

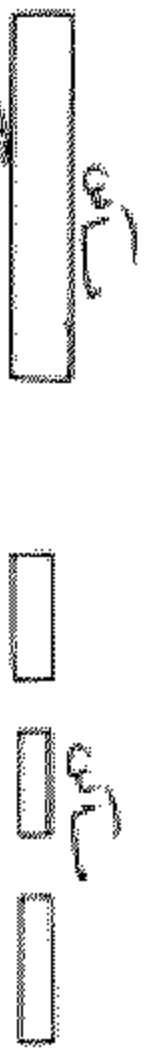
تتم كروتكي الجبل مخطط مشروع إنشاء وحدة سكنية بقرية باني

محافظة شمال كردستان
مجلس مدينة آمل
قرية باني باني

مخطط	N 30	36	18	N ٢٠	٥٦	1٦
مخطط	E 333	44	23	E ٢٢	٤٥	٢٩



- مدرسة ابتدائية
- مدرسة
- مدرسة



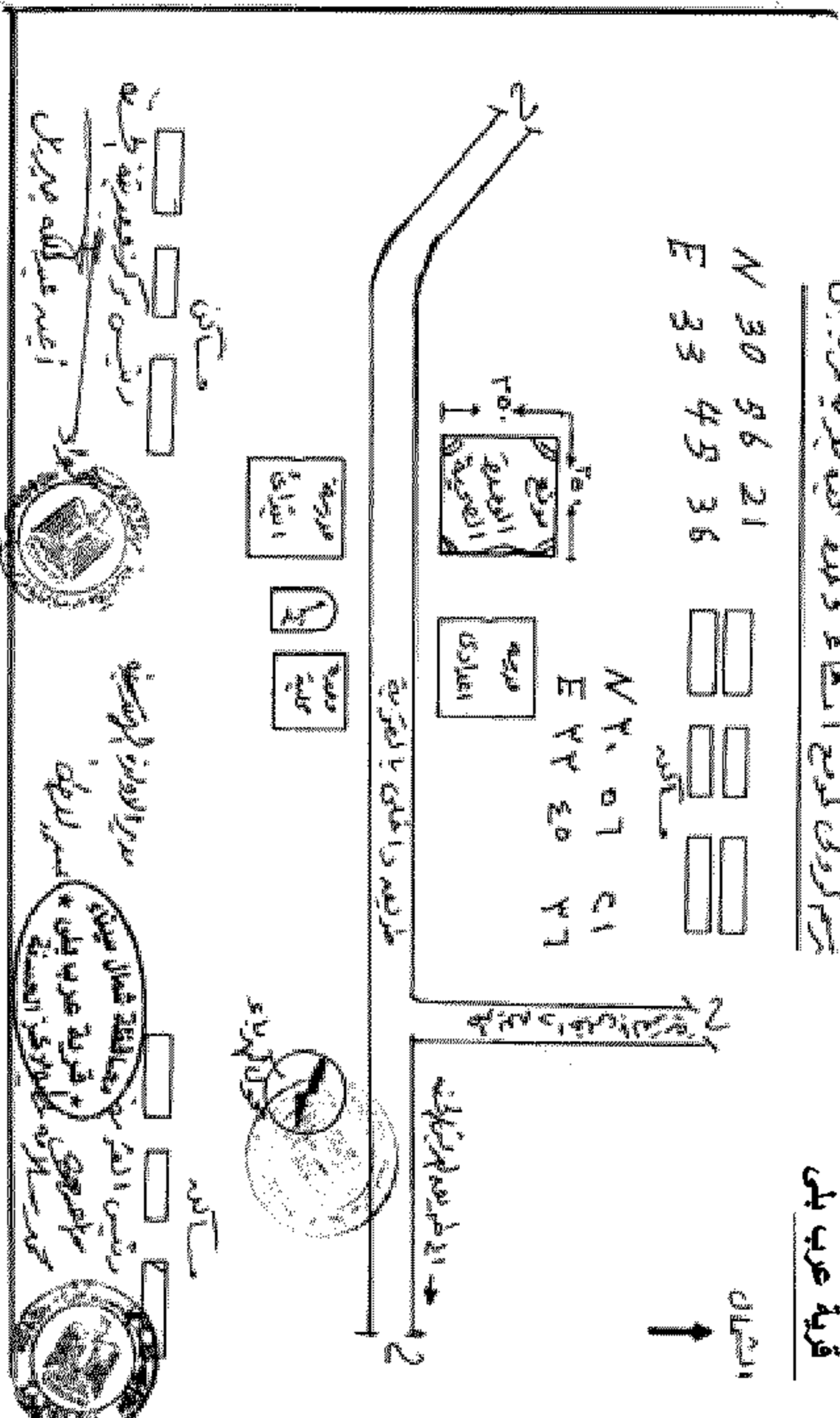
رئيس المجلس البلدي والبلدية
أحمد علي الله باني
لولان

المهارة الجبلية
مسالك

الفريق المساعد
قريبة صربا باني
مركز لولان

مركز وكون لوضع النطاق و مدينة صهيبة بقرية عرب بلى

محافظة شمال سيناء
مجلس مدينة الحسنة
قرية عرب بلى



محافظة شمال سيناء
مجلس مدينة الحسنة
قرية عرب بنى

رسم كروكي الموقع المقترح لإنشاء محطة تقوية أسلاك الجول

N ٢٠ ٥٦ ٥٢
E ٢٢ ٤٥ ٢٢



٢١٥

الشمال
↑



N 30 56 53
E 33 45 33



جاء الى الطريق القديم



طريقه واخان اسفلق مرعوف

رئيس مركز المدينة



محمد عبد الله حورين



محمد عبد الله حورين

محمد عبد الله حورين