

قرار رئيس مجلس الوزراء

رقم ٢٣٣٨ لسنة ٢٠١٤

رئيس مجلس الوزراء

بعد الاطلاع على الدستور ؛

وعلى قانون نظام الإدارة المحلية الصادر بالقانون رقم ٤٣ لسنة ١٩٧٩ ولائحته التنفيذية ؛

وعلى المرسوم بقانون رقم ١١٦ لسنة ٢٠١١ الصادر بحل المجالس الشعبية المحلية ؛

وعلى طلب محافظ القاهرة ؛

وعلى ما عرضه وزير التنمية المحلية ؛

قرر:

(المادة الاولى)

يتم تخصيص مساحة ٢٧٦٠ م^٢ والتي تقع بالسوق القديم (سوق حكاية) بين بلوكات مساكن المحافظة خلف بلوك ١٠٥ بالحى السادس بمدينة نصر بمحافظة القاهرة لصالح جهاز شباب الخريجين ، بحق انتفاع بدون مقابل على أن تظل الأرض ملكاً للمحافظة وذلك لإقامة مجمع مخابز ومظلة (منفذ بيع) .

وذلك حسب الكروكى المرفق .

(المادة الثانية)

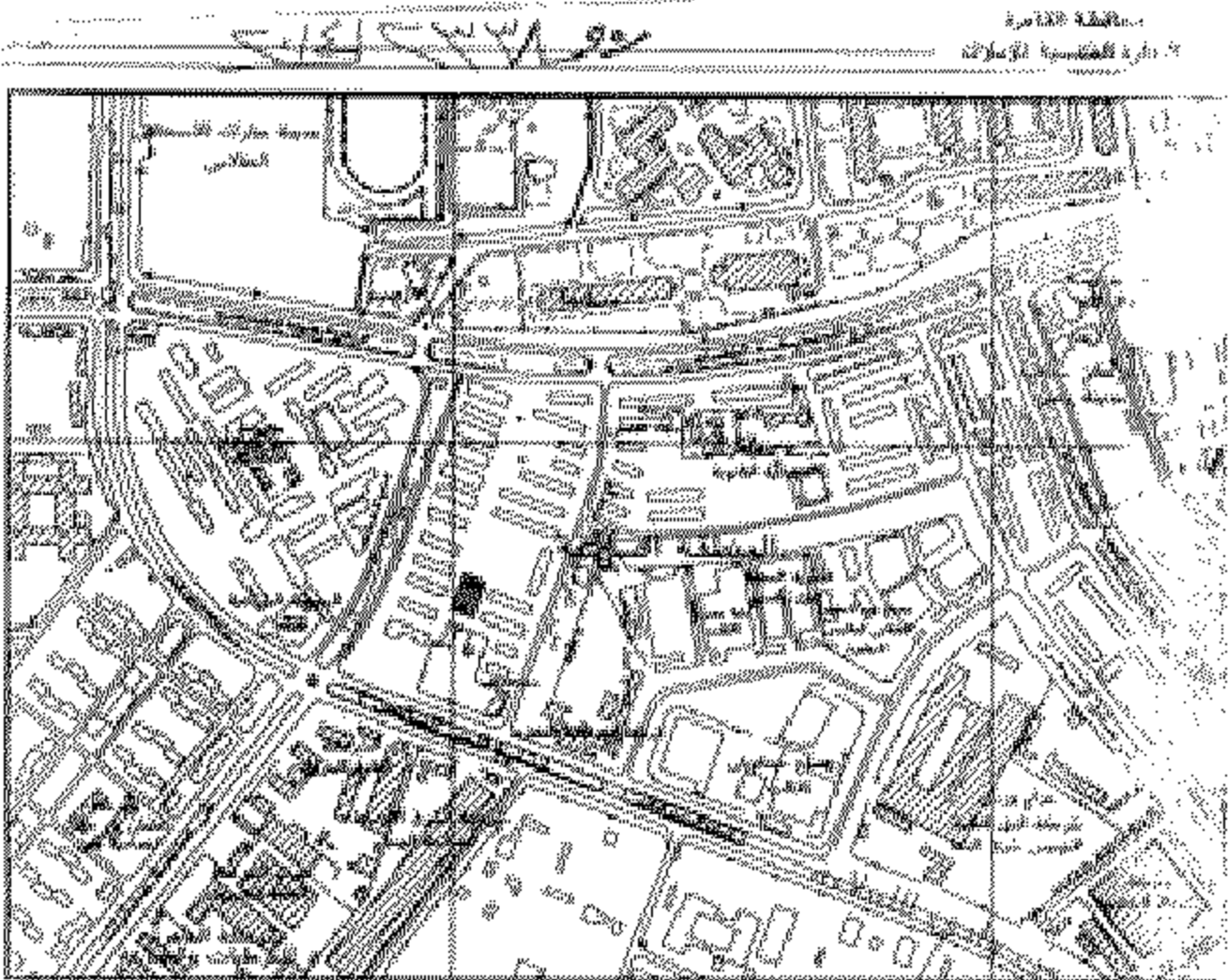
ينشر هذا القرار فى الجريدة الرسمية ، ويعمل به اعتباراً من تاريخ نشره .

صدر برئاسة مجلس الوزراء فى ٧ ربيع الأول سنة ١٤٣٦ هـ

(الموافق ٢٩ ديسمبر سنة ٢٠١٤ م) .

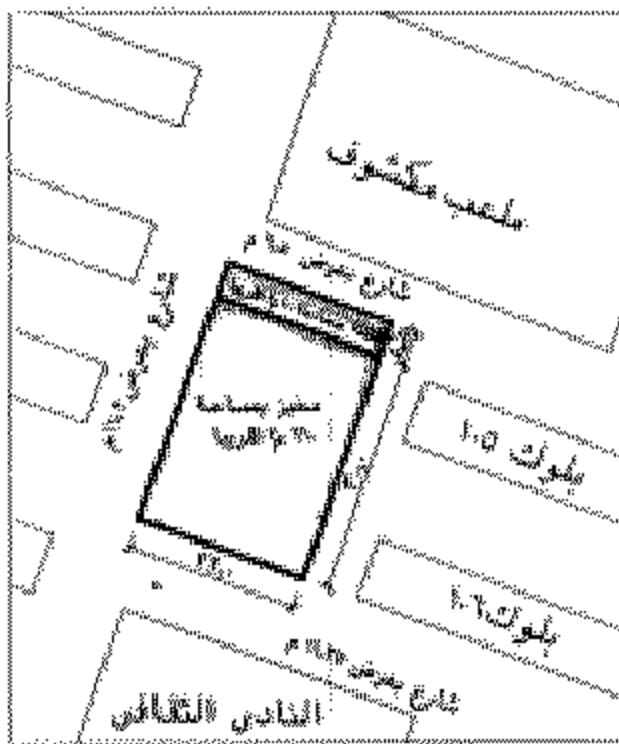
رئيس مجلس الوزراء

مهندس / إبراهيم محلب



جزء من الخريطة المساحية لك.١٤

المواضع المخصصة للأرض المملوكة ملكاً مشتركاً من قبل المالكين وخطوط تخطيط المنطقة المخصصة لمساحات اجتماعية ٣٠٪ تقريبا
 بالمسوق القديم - سوق. متكاملة بين البنايات، خلف بئوت ١٥ بالمساحات المخصصة بمساحات من طرف مدينة نصر
 المطلوب تنفيذها لصالح جهاز تنظيم شباب الخريجين

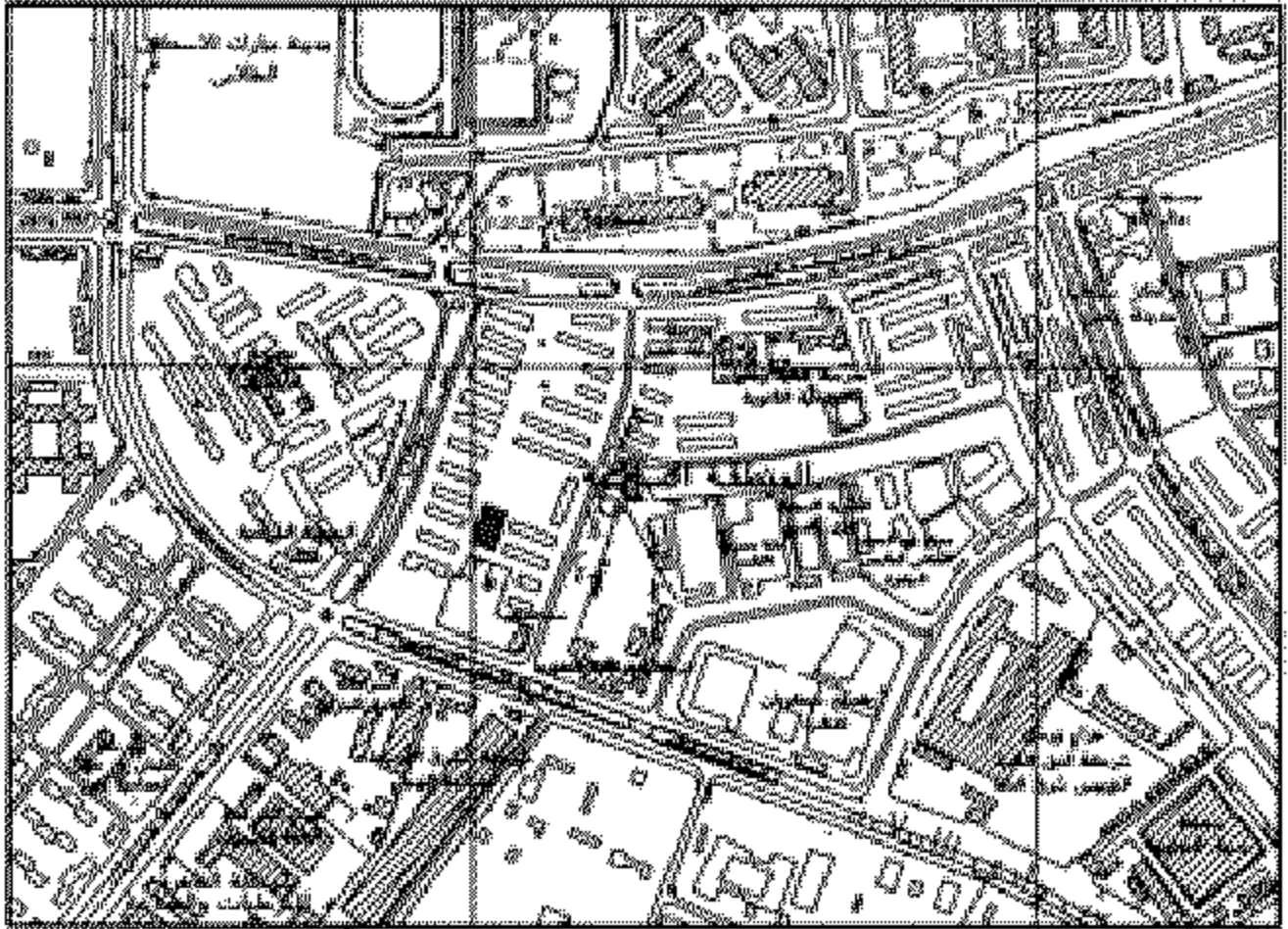


المواضع المخصصة للأرض المملوكة ملكاً مشتركاً من قبل المالكين وخطوط تخطيط المنطقة المخصصة لمساحات اجتماعية ٣٠٪ تقريبا
 بالمسوق القديم - سوق. متكاملة بين البنايات، خلف بئوت ١٥ بالمساحات المخصصة بمساحات من طرف مدينة نصر
 المطلوب تنفيذها لصالح جهاز تنظيم شباب الخريجين



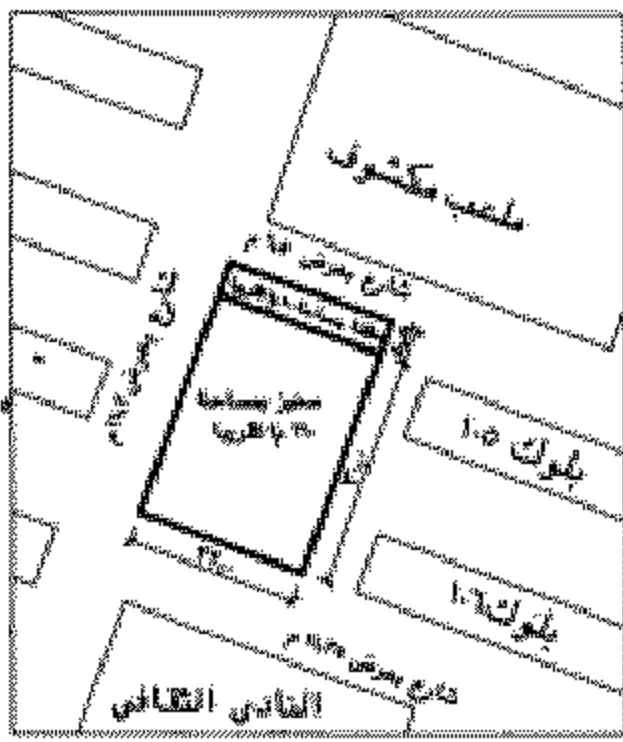
الكبير وكبير

محافظة القاهرة
الإدارة الهندسية للمباني



جزء من الخريطة المساحية ك ١٤

المواقع العام للتقسيم الأرضي المنظم عليها محور القنطرة شرق والقنطرة غرب وخطه لجنة التطوير بمساحة إجمالية ٢٠٠ هكتاراً تقريبا والكثافة بالسوق القديم ١٠٠٠ وحدة سكنية بين البلوكات خلف بلوك ١٥ بالمساحة المساحية بطابقين من غرب مدينة نصر المطلوب تخصيصها لصالح جهاز تطوير شوارع الخريجون



١- الحدود والابعاد: طبقا لمخطط المعاينة الموضح في المرفق ١
والمواقع التي لا تخلفها لتتبع مسطحة وتقع بين البلوكات
ويحتل بين أماكن القصاص طبقا للرسم المرفق رقم ١٥ مكرر
قرار السيد المحافظ رقم ١٠٠٠ لسنة ١٩٩٢ طبقا لما جاء بكتاب الإدارة العامة
للتخطيط والتنمية العمرانية رقم ١٠٠٠ بتاريخ ١٩٩٢/١٠/١٠
٢- والشوارع المستغنى عنها طبقا للرسمية لجنة السيد المحافظات الإدارية
المستغنى عنها السيد المحافظ بتاريخ ١٩٩٢/١٠/١٠
٣- والمساح تحت العيون والبرازة والعمود وكثافة التعمير المساح مع الالتزام
بالاشتراطات الواردة من الإدارة العامة للتعمير والتنمية العمرانية والاشتراطات الواردة
من إدارة شؤون المياه ومحافظة القاهرة



م.م. محمد عبد الحليم
م.م. محمد عبد الحليم
م.م. محمد عبد الحليم

الكسروكي