

قرار رئيس مجلس الوزراء

رقم ١٠٨ لسنة ٢٠١٤

رئيس مجلس الوزراء

بعد الاطلاع على الدستور المعدل الصادر فى الثامن عشر من يناير ٢٠١٤ ؛
وعلى قانون نظام الإدارة المحلية الصادر بالقانون رقم ٤٣ لسنة ١٩٧٩ وتعديلاته ؛
وعلى المرسوم بقانون رقم ١١٦ لسنة ٢٠١١ بحل المجالس الشعبية المحلية ؛
وعلى طلب محافظ شمال سيناء ؛
وعلى ما عرضه وزير التنمية المحلية ؛

قرر :

(المادة الاولى)

يتم تخصيص قطع الأراضى التالية المملوكة لمحافظة شمال سيناء الواقعة بمدينة
الشيخ زويد بالمجان للجهة وفى الغرض المبين أمام كل قطعة ، وذلك طبقاً للكروكيات المرفقة
كما هو موضح تفصيلاً فى الجدول التالى :

م	المساحة بالمتر	غرض التخصيص	الجهة المخصص لها	ملاحظات
١	٤٠ × ٢٨	إقامة ٢ عمارة سكنية بقرية الستاورة بمدينة الشيخ زويد.	مجلس مدينة الشيخ زويد.	تبرع المواطن/ إبراهيم رشيد إبراهيم البالى ، تعديل مساحة قرار التخصيص ٢٥١ لسنة ٢٠١٣ من ٤٠/٢٥ إلى ٤٠/٢٨ - وضع يد بدون سند ملكية.
٢	٤٠ × ٢٨	إقامة ٢ عمارة سكنية بقرية الستاورة.	مجلس مدينة الشيخ زويد.	تبرع المواطن/ عيد عبد السلام معبد الروهاب، تعديل مساحة قرار التخصيص ٢٥٢ لسنة ٢٠١٣ من ٤٠/٢٥ إلى ٤٠/٢٨ - وضع يد بدون سند ملكية.
٣	٣٠ × ٣٠	إقامة عمارة سكنية بقرية الجورة.	مجلس مدينة الشيخ زويد.	تبرع المواطن/ سلمية سليمان خلف وآخر - وضع يد بدون سند ملكية.
٤	٣٠ × ٦٠	إقامة عمارة سكنية بقرية الجورة.	مجلس مدينة الشيخ زويد.	تبرع المواطن/ إبراهيم حسين حسن سليمان - وضع يد بدون سند ملكية.
٥	٣٠ × ٦٠	إقامة عمارة سكنية ببى العرجانى بقرية أبو طويلة.	مجلس مدينة الشيخ زويد.	تبرع المواطن/ بشير جمعة سالم حسين وآخرين - وضع يد بدون سند ملكية.

٣	المساحة بالمتر	غرض التخصيص	الجهة المخصص لها	ملاحظات
٦	٣٠ × ٣٠	إقامة عمارة سكنية بمنطقة المحجوج بقرية الظهير.	مجلس مدينة الشيخ زويد.	تبرع المواطن/ فيصل سليمان سليم - وضع يد بدون سند ملكية.
٧	٣٠ × ٣٠	إقامة عمارة سكنية بحى الأطرش بقرية المقاطعة.	مجلس مدينة الشيخ زويد.	تبرع المواطن/ عبد الفتاح سلمان على سويلم - وضع يد بدون سند ملكية.
٨	٦٤ × ٥٠	إقامة ٤ عمارات سكنية بقرية السكادرة.	مجلس مدينة الشيخ زويد.	تبرع المواطن/ فيصل صالح صلاح إسكندر - وضع يد بدون سند ملكية.
٩	٢٥ × ٥٠	إقامة ٢ عمارة سكنية بتجمع الكراشين بقرية السكادرة.	مجلس مدينة الشيخ زويد.	تبرع المواطن/ عبد المعطى سلامة نبيه وآخر - وضع يد بدون سند ملكية.
١٠	٢٥ × ٣٠	إقامة عمارة سكنية بحى الزهور.	مجلس مدينة الشيخ زويد.	تبرع المواطن/ عادل أسليم عوض - وضع يد بدون سند ملكية.
١١	٢٥ × ٥٠	إقامة ٢ عمارة سكنية بالسكادرة.	مجلس مدينة الشيخ زويد.	تبرع المواطن/ إبراهيم رشيد إبراهيم البالى - وضع يد بدون سند ملكية.
١٢	٣٠ × ١٥٠	إقامة عمارات سكنية بحى الكوثر.	مجلس مدينة الشيخ زويد.	ملك الدولة.
١٣	٥٠ × ٢٥	إقامة ٢ عمارة سكنية بتجمع البالى بقرية السكادرة.	مجلس مدينة الشيخ زويد.	تبرع المواطن/ حمدان خير مسلم كرشان - وضع يد بدون سند ملكية.
١٤	٣٠ × ٣٠	إقامة عمارة سكنية بقرية أبو طويلة.	مجلس مدينة الشيخ زويد.	تبرع المواطن/ مصطفى عبد الله عايش وآخرين - وضع يد بدون سند ملكية.
١٥	٣٠ × ٣٠	إقامة عمارة سكنية بحى المرجاني بقرية أبو طويلة.	مجلس مدينة الشيخ زويد.	تبرع المواطن/ سليم عيد سالم سلمى - وضع يد بدون سند ملكية.
١٦	٤٠ × ٢٥	إقامة عمارة سكنية بحى الكوثر.	مجلس مدينة الشيخ زويد.	ملك الدولة.
١٧	٣٠ × ٣٠	إقامة عمارة سكنية بحى الخلايلة بقرية أبو طويلة.	مجلس مدينة الشيخ زويد.	تبرع المواطنة/ فاطمة داود حسن وآخرين - وضع يد بدون سند ملكية.

٣	المساحة بالمتر	غرض التخصيص	الجهة المخصص لها	ملاحظات
١٨	٣٠ × ٣٠	إقامة عمارة سكنية بحى المرجاني بقرية أبو طويلة.	مجلس مدينة الشيخ زايد.	تبرع المواطن/ يونس عياد عياد سالم وآخرين - وضع يد بدون سند ملكية.
١٩	٢٠ × ٢٠	إقامة محطة محلية بقرية أبو طويلة.	مجلس مدينة الشيخ زايد.	تبرع المواطن/ صالح سلامة حسن - وضع يد بدون سند ملكية.
٢٠	٣٠ × ٣٠	إقامة محطة محلية بقرية العكور.	مجلس مدينة الشيخ زايد.	تبرع المواطن/ مصطفى محمد عبيد عودة - وضع يد بدون سند ملكية.
٢١	٢٥ × ٢٥	إقامة محطة محلية بقرية الشلاق.	مجلس مدينة الشيخ زايد.	تبرع المواطن/ مطلق أسعد سليمان وآخرين - وضع يد بدون سند ملكية.
٢٢	٣٥ × ٣٥	إقامة محطة محلية بقرية الخروبة.	مجلس مدينة الشيخ زايد.	تبرع المواطن/ جمعة صالح المشوي - وضع يد بدون سند ملكية.

(المادة الثانية)

ينشر هذا القرار في الجريدة الرسمية .

صدر برئاسة مجلس الوزراء في ٢٧ ربيع الأول سنة ١٤٣٥ هـ

(الموافق ٢٨ يناير سنة ٢٠١٤ م) .

رئيس مجلس الوزراء

دكتور/ حازم البيلوي


بموافقته
 في ١٤/٢/٢٠١٤
 السيد الوزير

وزارة العدل رقم ٨١٥ تاريخ ١٤/٢/٢٠١٤	وزارة العدل رقم ٨١٥ تاريخ ١٤/٢/٢٠١٤
---	---

السيد اللواء وكيل أول وزير العدل
 السيد الوزير
 الشؤون القانونية

أفيد به - بعد
 فيما ذكر قرار التبرع
 البات ساهات
 ما قبل ٢٠١٢-٢٠١٤
 في ضافة
 كونه بقرية
 الف رما
 وضع التبرع
 في
 في
 في

- * التبرع
- * التبرع



وتنصوا
 السيد الوزير

السيد الوزير


محافظة شمال سيناء
محافظة جنوب سيناء
محافظة البحر الأحمر
محافظة الإسكندرية
٢٠١٤ م

الجمهورية العربية السورية
الوزارة
٢٠١٤ م

السيد اللواء وكيل أول وزير / سرتيد عام محافظ شمال سيناء المشروع القانوني

أية طيبة ...
بإيماءك تبارك في المقدم من لوائحهم / عيد عيد لسلام عيد لوهاب
الشمسية اهتاك تربية لسنارة / لغيره بقلههم أرفهنا
ساعتل ٢٠١٤ م ١٤٠٠ م فانك رغيره مرفعههم
وفلك اقبانك وتهديك لتار توفيههم مرفه ٢٠١٤ م
لأقانه غار سلكه يقره الكاره لتصيههم المساهم للهد
يد الأقبان ولتهديك ١٤٠٠ م القانوني رغيره مرفعههم
لافتاد عجمه غار سلكه .

- (١) التبليغ بالجانح
- (٢) الجوه عمالك للأضه لحوالم وضع يد
- (٣) الجوه لظوب التصيههم لحوالم حركه لشفيع ليد
- (٤) عند تنفيذ لغيره سيقانه
- (٥) قلمه للأضه قلمه لحوالم لوجذ لغيره لكاره بالتريه لزام واخذ
- (٦) اللتاه لكتيه للقره لكاره
- (٧) لكاره لكاره لكاره لكاره
- (٨) رغيره مرفه مرفه لكاره لكاره



وتقدموا لقبول راز لكاره
بمحافظة شمال سيناء
٢٠١٤ م

محافظة ...
الوحدة المحلية لبلدية ...
الإدارة الهندسية ...



بيان صلاحية الموقع
من الناحية التخطيطية والأشراط البنائية
رقم ... لسنة ٢٠٠٠م

بيانات العنق

رقم العنق :

بيانات مقدم العنق

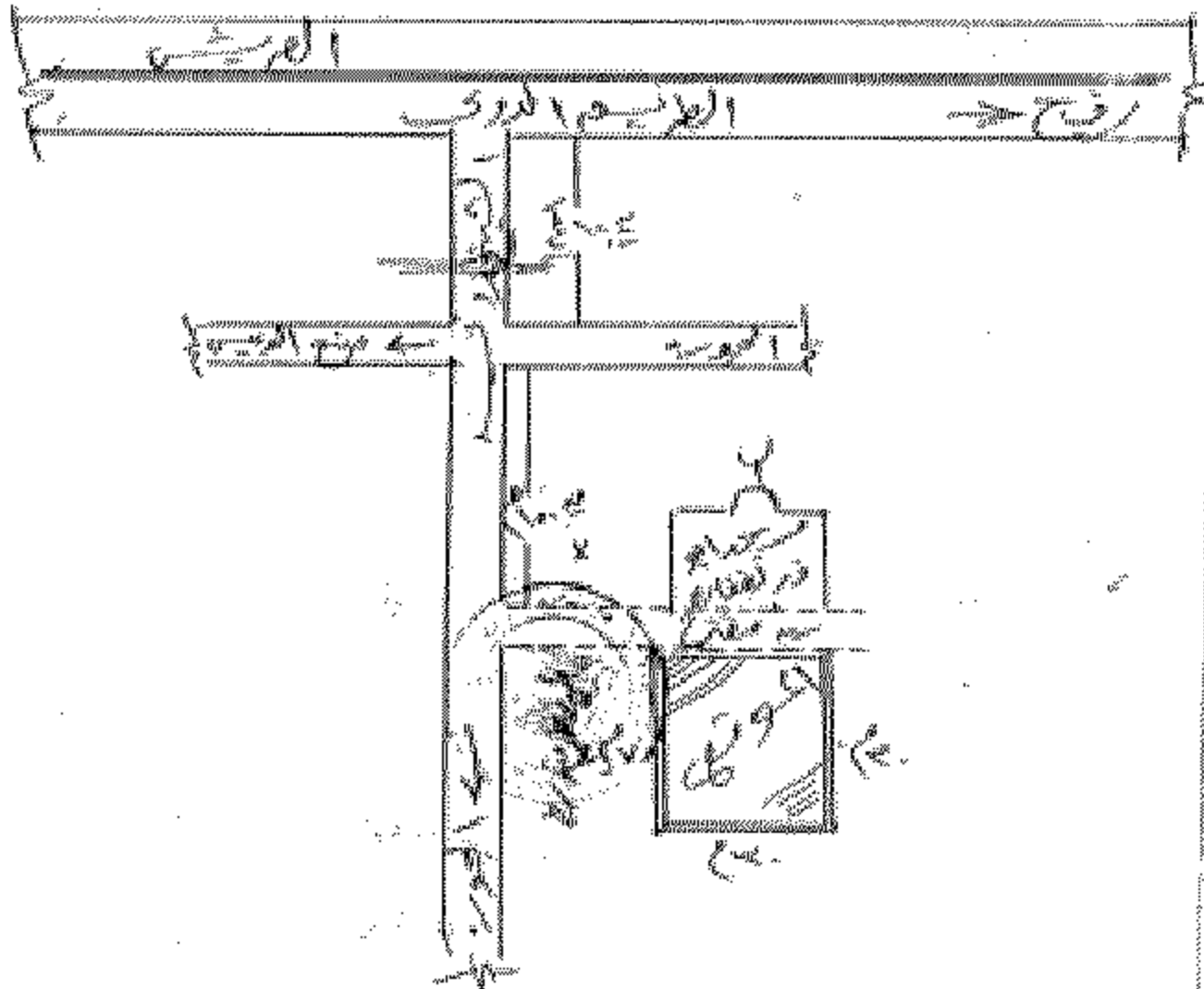
الاسم / ...
بيانات الموقع

رقم القطعة :

شارع :

مجاورة : ...
محافظة : ...

مساحة الأرض : ...
كروكي الموقع بالشوارع المحيطة



مدير التخطيط
...
٢٠١٤



المهندس المسؤول
الاسم / ...
التوقيع / ...

محافظة...
الوحدة المحلية لبلدية...
الإدارة الهندسية...
الاسم / رقم / تاريخ

٤

بمسانين مساحات التوسيع
بين الناحية التخطيطية والاشتراكات البنائية
رقم المساحة ٣٠٠

بيانات الطلب

تاريخ الطلب

رقم الطلب

بيانات مقدم الطلب

الاسم / رقم / تاريخ / ...

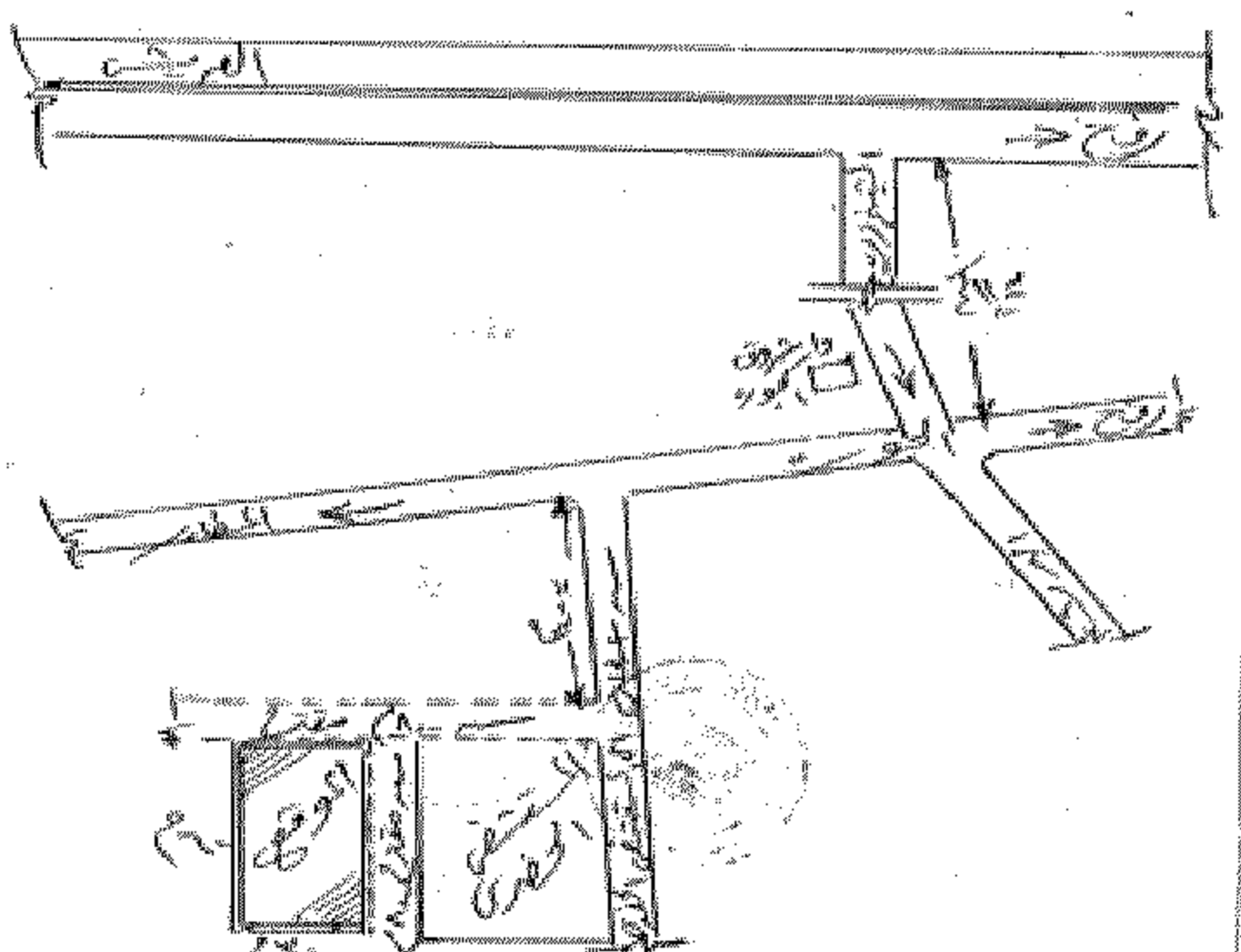
بيانات الموقع

رقم القطعة : رقم البلوك : شارع : المساحة : ...

محافظة : البلديات : ...

مساحة الأرض : ...

كروكي الموقع بالشوارع المحيطة



مدير التخطيط
...
...



المهندس المسئول
الاسم / رقم / تاريخ
...

محافظة شمال سيناء
الوحدة المحلية ادفينا / الغربية الشيخ زويد
الإدارة الهندسية بالشيخ زويد

٦

بيسان تسلاخية الموقع
من الناحية التخطيطية والاستراتيجيات البنائية
رقم ٢٠٠ لسنة ٢٠١٤م

بيانات الطلب

تاريخ الطلب / / رقم الطلب /

بيانات مقدم الطلب

الاسم / تاريخ الطلب / رقم الطلب / رقم قوس /

بيانات الموقع

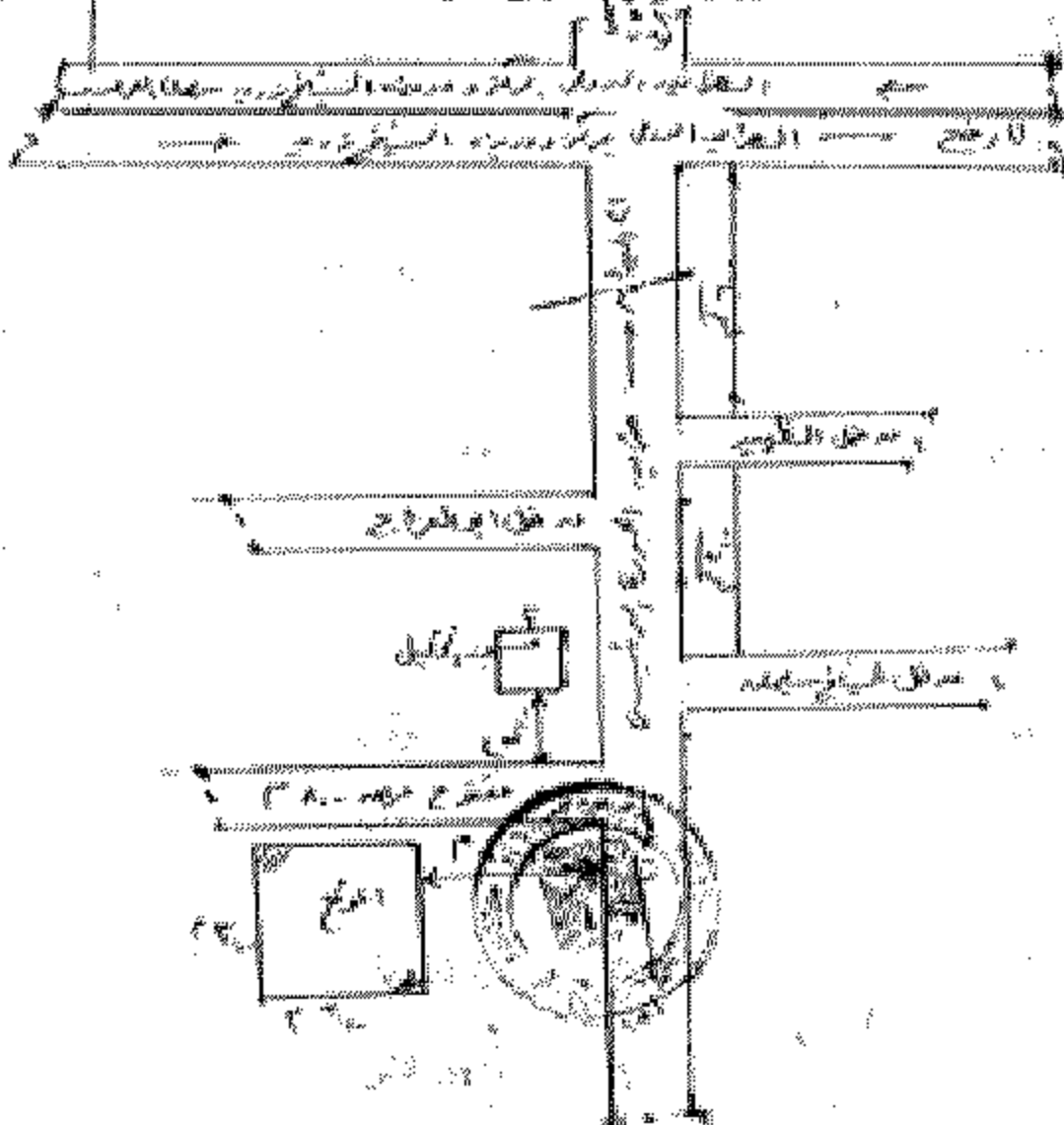
رقم المنطقة / رقم البلوك / شارع /

مجاورة / مخطط / من / مخطط ادمية / السيق زويد

محافظة / مساحة الأرض /

كروكي الموقع بالشوارع المحيطة

من الشمال



مدير التخطيط
/



الهندس المسئول
الاسم /
التوقيع /

محافظة بني سويف
الوحدة المحلية لبلدية الغربية
الإدارة الهندسية

٧

تعيين مساحية الموقع
من القاحية التخمينية والأشراقات البنائية
رقم لسنة ٢٠٠٠ م

بيانات الطلب

رقم الطلب :

بيانات مقدم الطلب

الاسم / رقم القسيمة / رقم القسيمة : رقم قوس : ١٧٨ - ١٧٩ - ١٨٠ - ١٨١ - ١٨٢ - ١٨٣ - ١٨٤ - ١٨٥ - ١٨٦ - ١٨٧ - ١٨٨ - ١٨٩ - ١٩٠ - ١٩١ - ١٩٢ - ١٩٣ - ١٩٤ - ١٩٥ - ١٩٦ - ١٩٧ - ١٩٨ - ١٩٩ - ٢٠٠

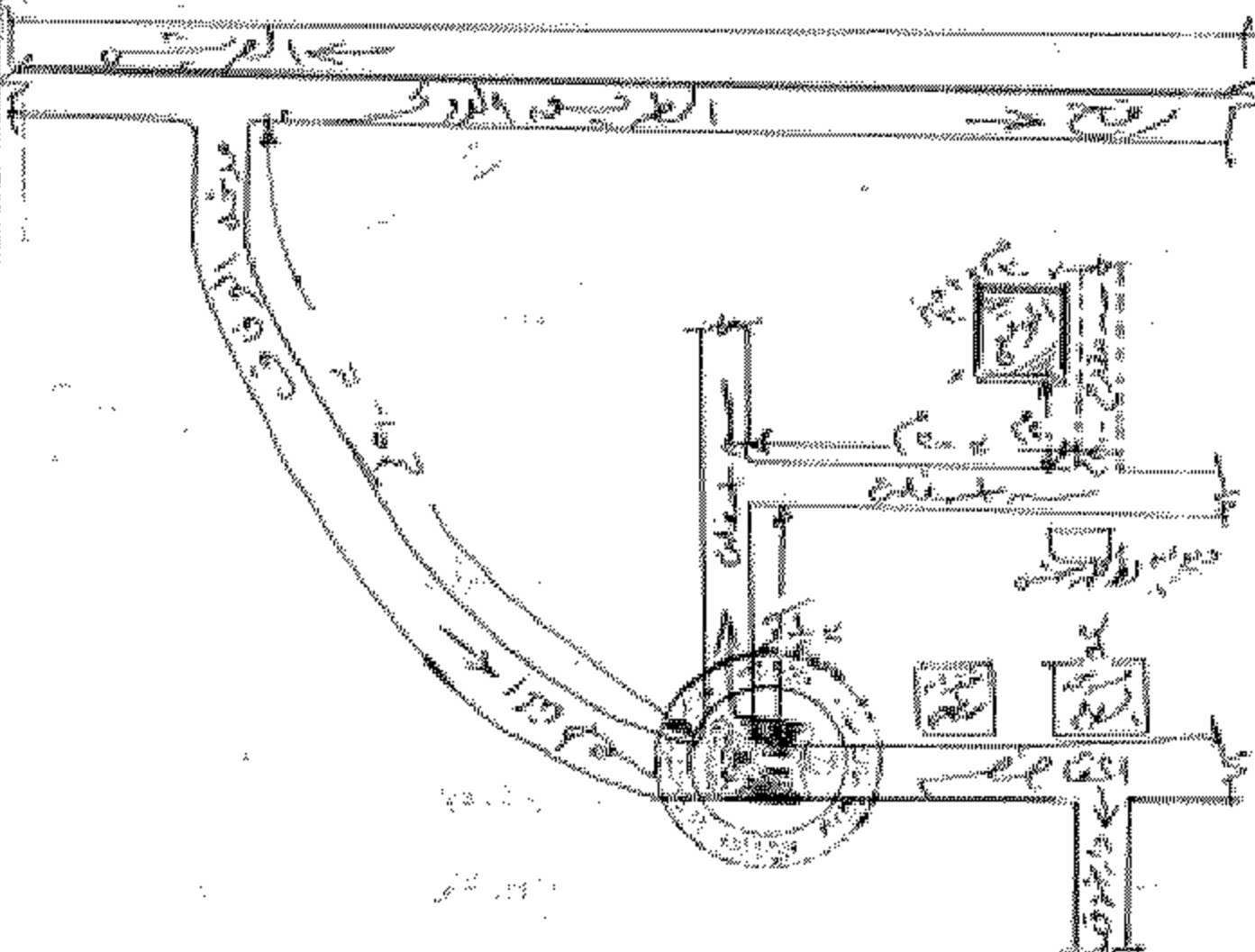
بيانات الموقع

رقم القطعة : رقم البلوك : شارع : الإطاحة (١٠)

بجوار : الإطاحة : من : الإطاحة : منطقة إيمينة : الإطاحة

مساحة : مساحه الأرض : مساحه الموقع بالشوارع الخبيطة

↑ الشمال



مدير التخطيط
[Signature]



الهندس المسول
الاسم / صك / التوقيع

محافظة سيهون
لوحدة الأعلى للرعاية الصحية والسكنية
اللازمة الهندسية بالسيراف

بيان مساحية الموقع
من ناحية التخطيطية والاستراتيجيات الإنشائية

رقم لجنة ٣٠٠ م

بيانات الطلب

رقم الطلب :

بيانات مقدم الطلب

اسم / م. ن. س. ع. ك. / مدير إدارة الإسكان والتعمير
رقم الأرض : ٤٥٧
رقم قوس : ٤٥٣
بيانات الموقع

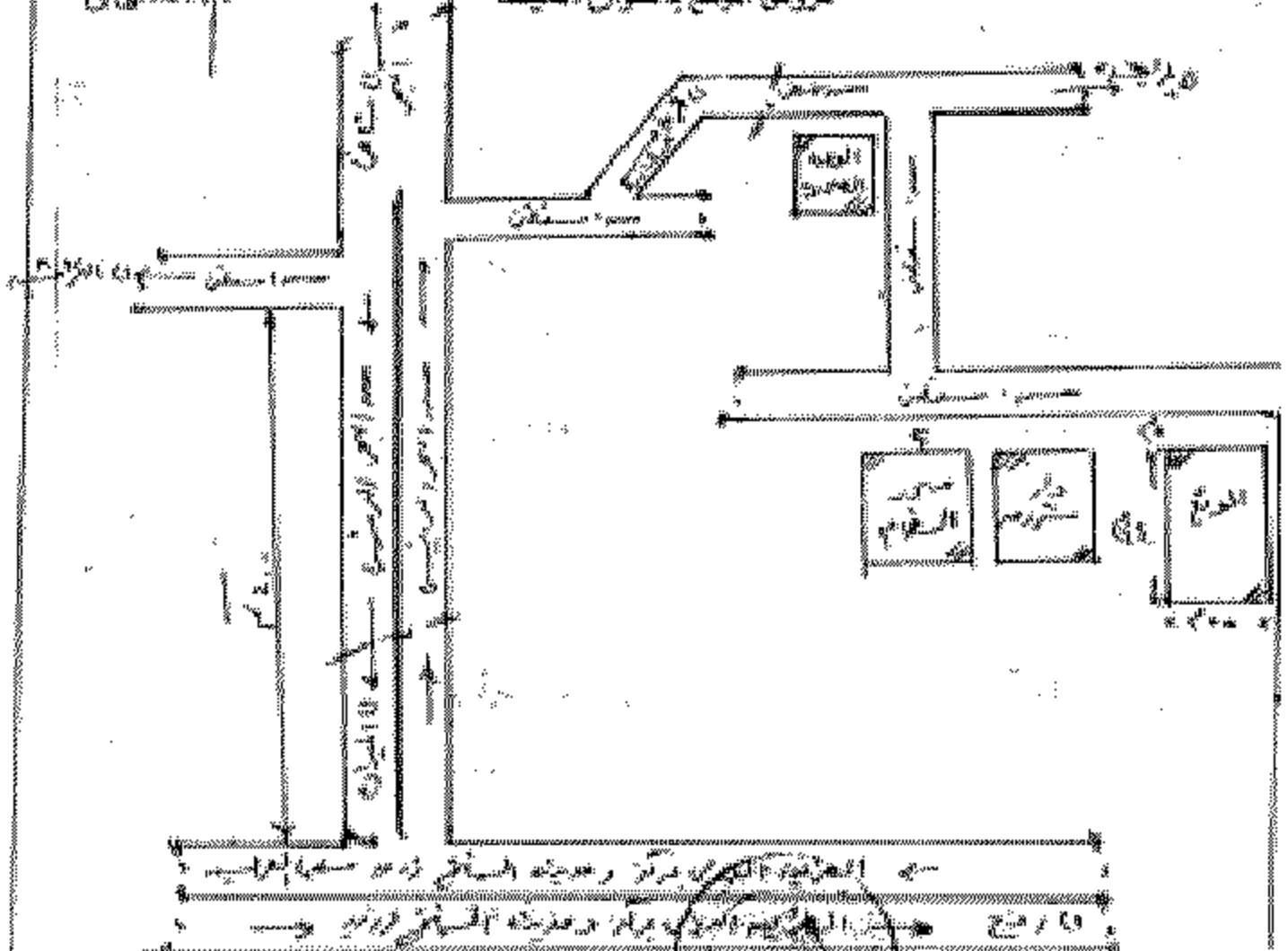
شرح :

رقم البلوك :

جارية : ...
محافظة : ...

مساحة الأرض : ٤٥٧ م^٢

كروكي الموقع بالشوارع المحيطة



مدير التخطيط
م. ن. س. ع. ك.



الهندس المعمول
الاسم / م. ن. س. ع. ك.

محافظة شمال سيناء
الوحدة المحلية ببلدية العريش
الإدارة الهندسية بالمرجع رقم ٥٠

٢٠١٤

٩

بيسان مساحية الموقع
من الناحية التخطيطية والأشغال البنائية
لسنة ٢٠١٤ رقم

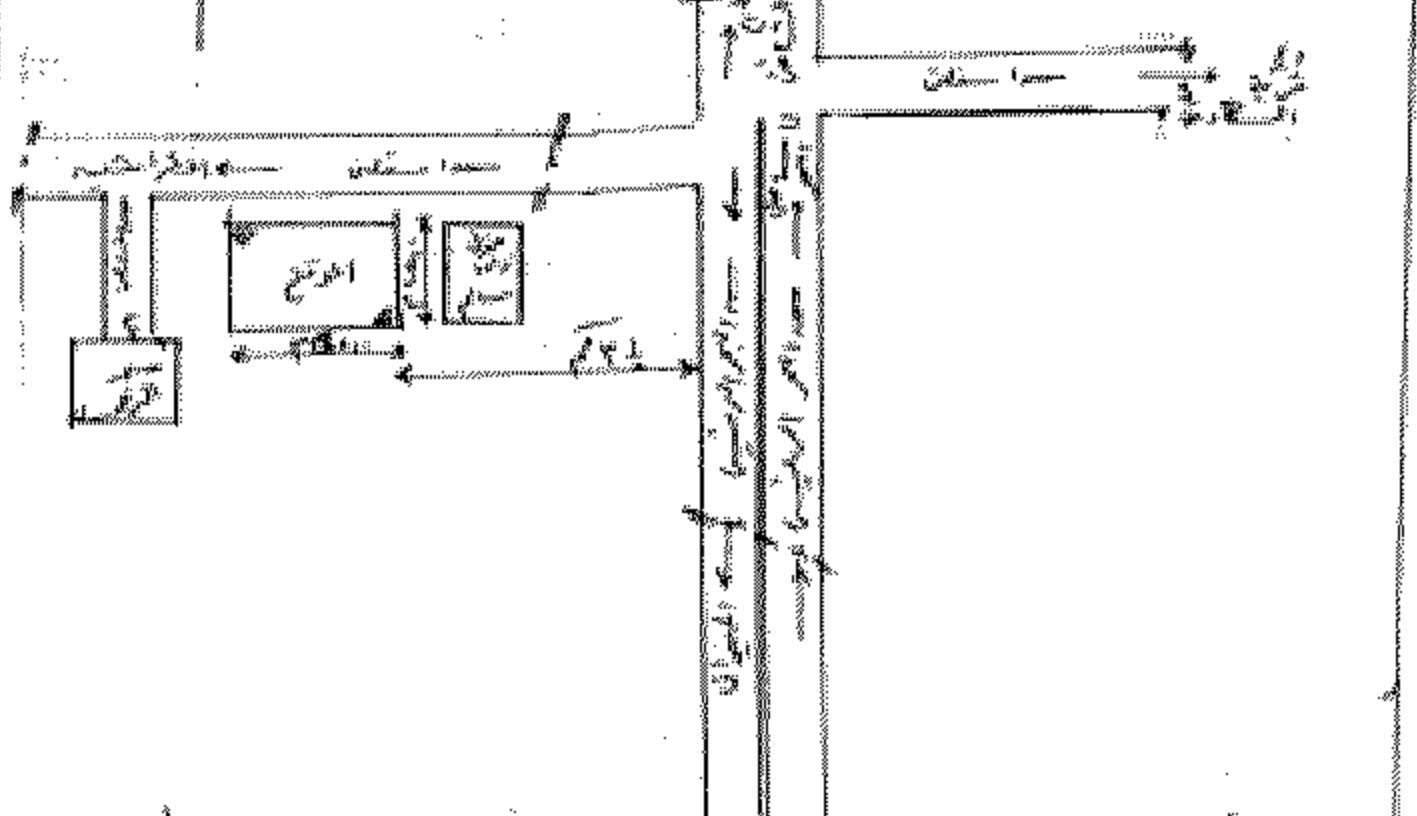
بيانات الطلب

تاريخ الطلب: تاريخ الترخيص
الاسم: صاحب المشروع
بيانات مقدم الطلب

رقم القطعة: رقم الشركة: ٢
بيانات الموقع

مجاورة: حى: المراسم منطقة إسماعيلية
محافظة: شمال سيناء

مساحة الأرض: ٤٠٠٠ م^٢
تروكس الموقع بالشوارع المحيطة



.....
.....
.....

٢٠١٤

مدير التخطيط
.....



المهندس المساح
الاسم /
التوقيع /



١٠

١٠

محافظة سيدها
الوحدة المحلية لمدينة القوية الشيخ نور
الإدارة الهندسية والسيطرة

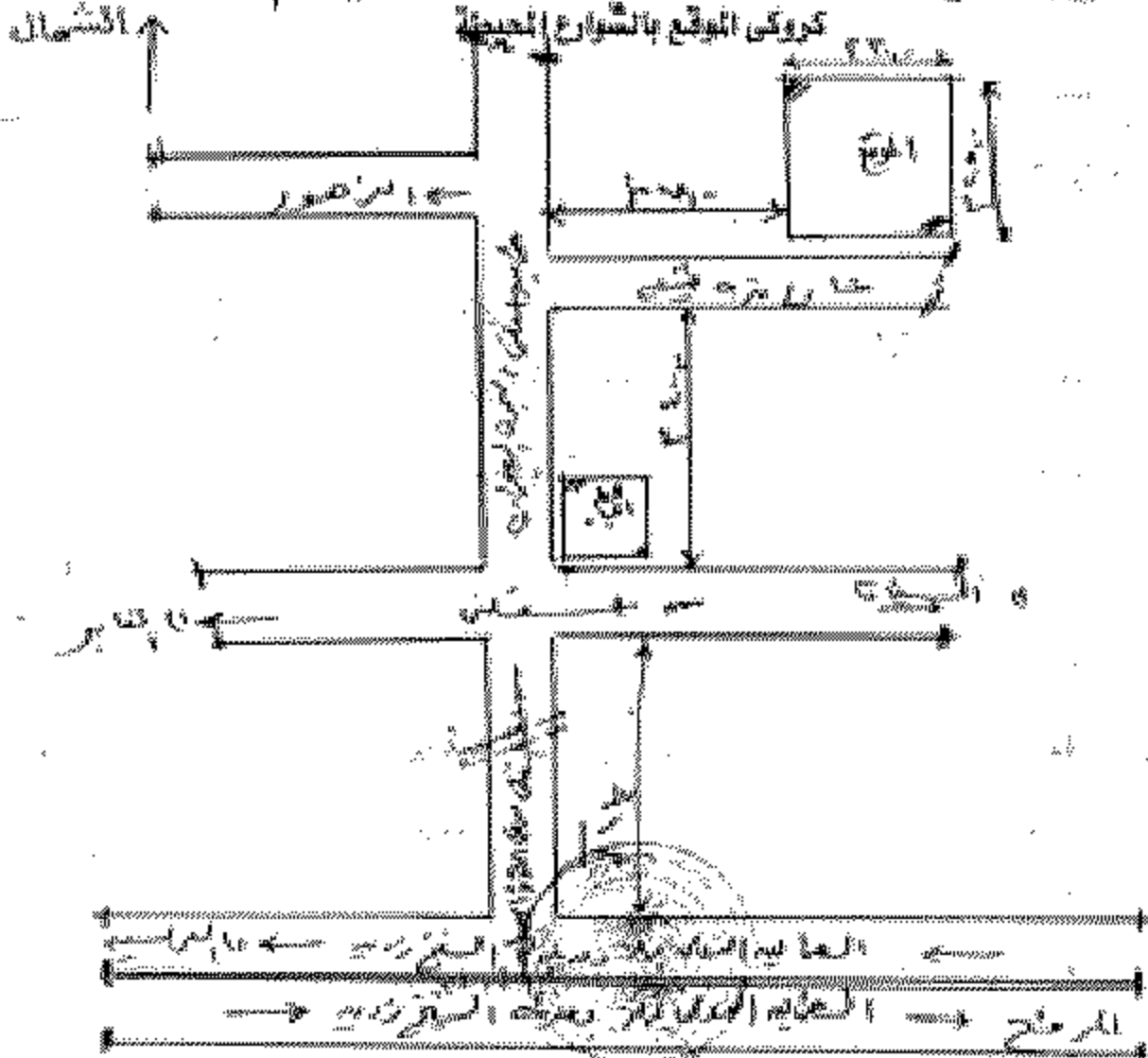
بيان مساحية الموقع
من الناحية التخطيطية والاشتراطات البنائية
رقم لسنة ٢٠٠٠م

بيانات الطلب

تاريخ الطلب : / /
رقم الطلب :
بيانات مقدم الطلب :
الاسم / العنوان / تاريخ منح :
الصفة : تاريخ الأتمام : رقم قوس : الأمانة العامة

بيانات الموقع

رقم القطعة :
رقم البلوك :
شماره :
مساحة الأرض :
شماره :
منطقة :
مساحة الأرض :
شماره :
منطقة :
مساحة الأرض :
شماره :



مدير التخطيط
١٠
١٠
١٠



المهندس المسئول
الاسم /
التوقيع /

عدد ١١

محافظة شمال سيناء
الوحدة التنفيذية لدراسة القرية السياحية
الإدارة الهندسية بالسيدي بدير

بيان مساحية الموقع
من الناحية التخطيطية والأشغال البنائية
رقم لسنة ٢٠٠٠م

بيانات الطاب

رقم الطاب :

بيانات مقدم الطاب

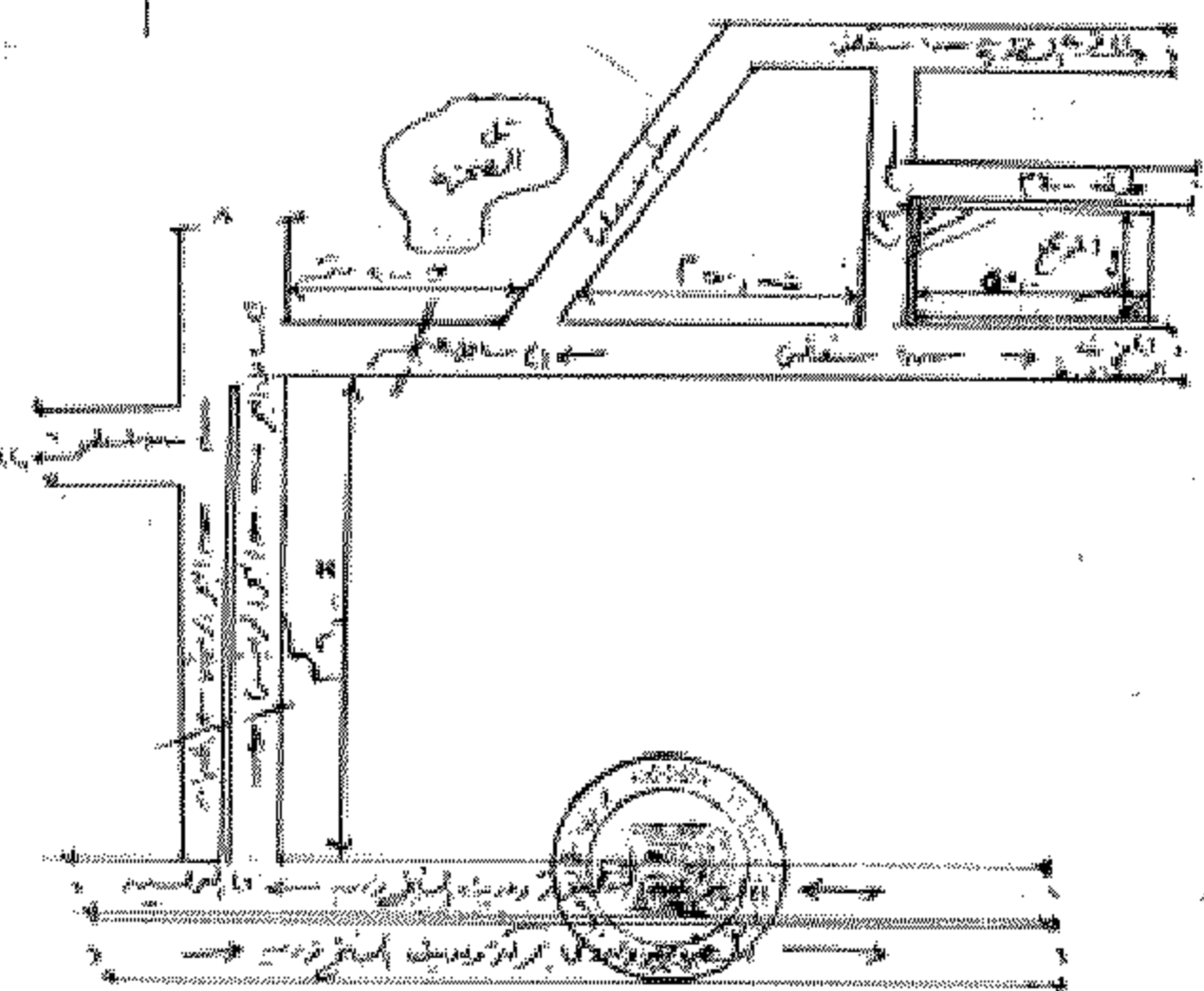
الاسم
رقم القيد
رقم الترخيص
رقم الترخيص
رقم الترخيص

بيانات الموقع

رقم القنطرة :
شمارحه :

مجاورة :
منطقة :
مساحة الأرض :
مركز الموقع بالشوارع المحيطة

محافظة :
مركز الموقع بالشوارع المحيطة



مدير التخطيط
.....
.....



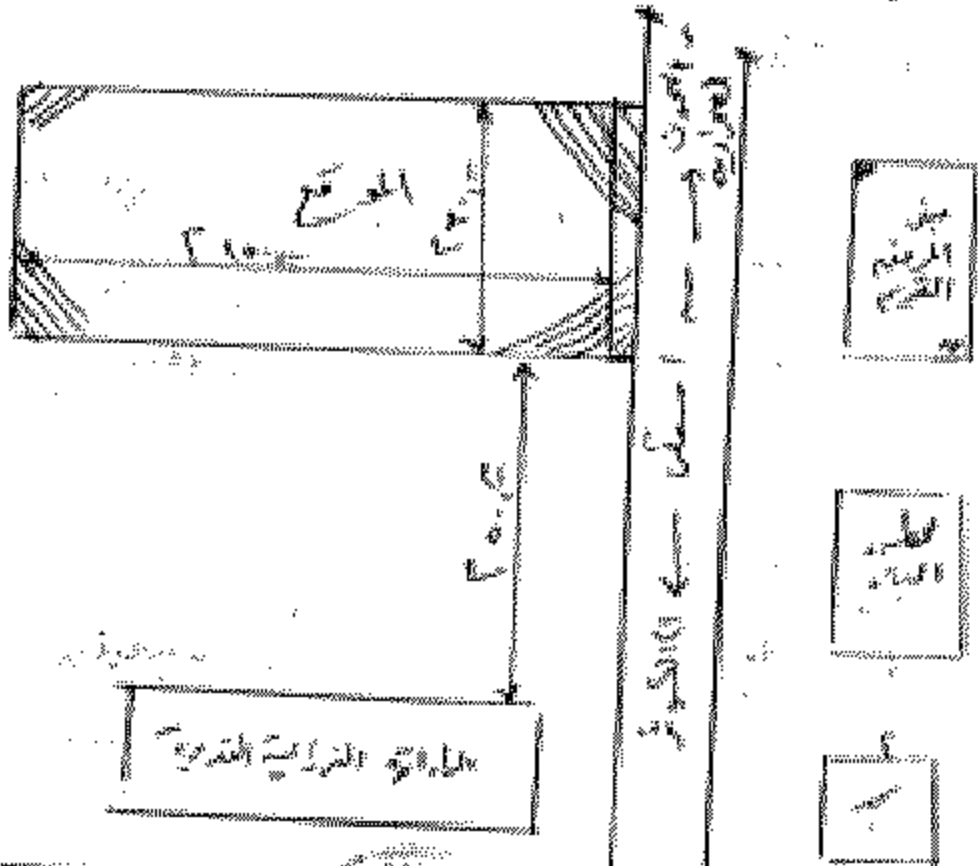
المهندس المسئول
الاسم
التوقيع /

محافظة شمال سيناء
الوحدة المحلية لبلدية القنطرة الجديدة
الإدارة الهندسية بالسيناء

بيان صلاحية الموقع
من الناحية التخطيطية والأشغال البنائية
رقم لسنة ٢٠٠٠م

عدد أربعه كسرات
١٢

بيانات الطلب
تاريخ الطلب : / /
رقم الطلب :
بيانات مقدم الطلب
الاسم / الحالة :
العنوان :
رقم القطعة :
محافظة :
منطقة :
مساحة الأرض :
موقع الموقع بالشوارع المحيطة



مدير التخطيط
المهندس المسئول
الاسم /
اللقب /



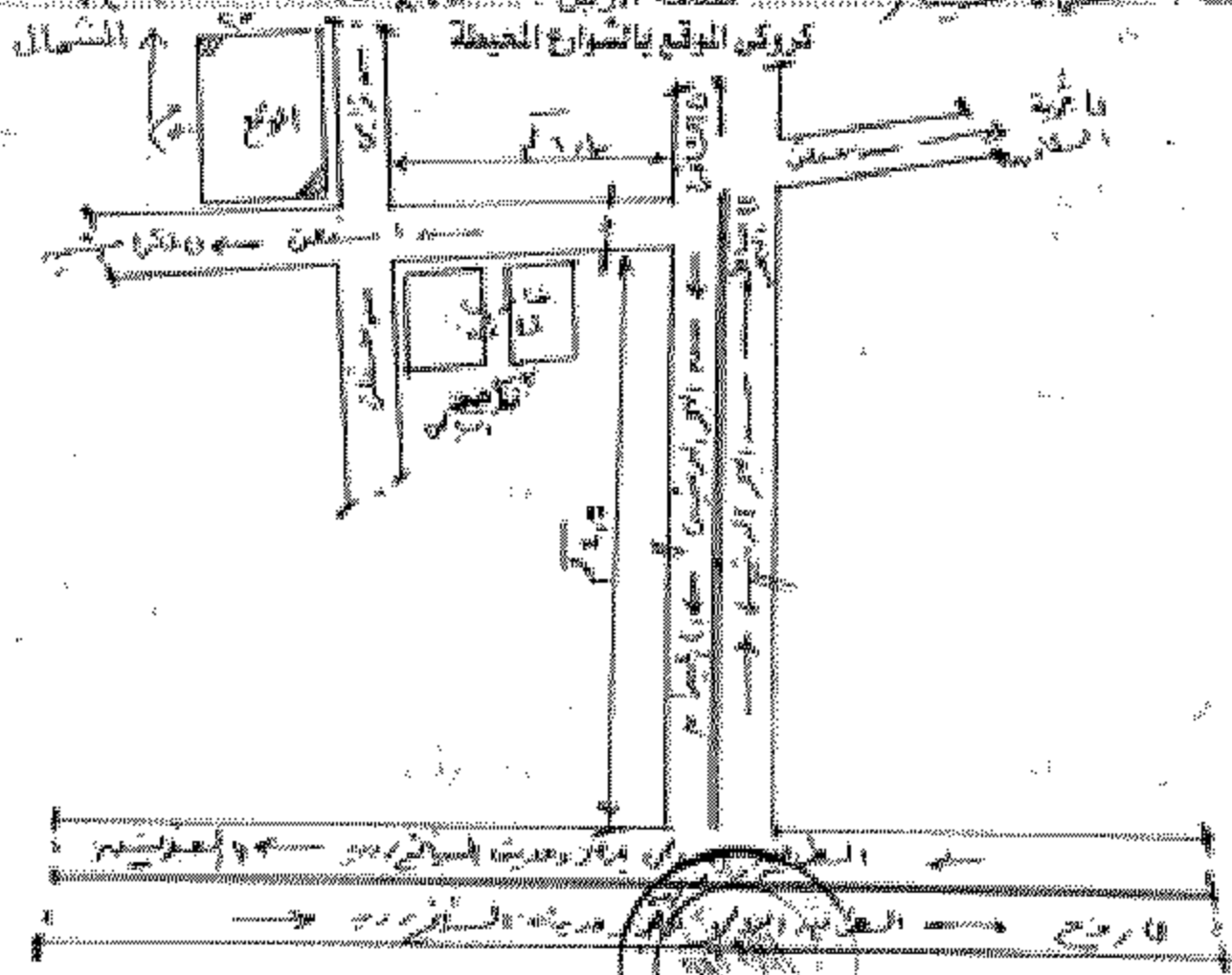
محافظة - نظرا الى مسيحية
الوحدة المحلية بالدينه / بقريه الشيريه
الإدارة الهندسية بالسيوف

بيان مساحه الموقع
من الناحية التخطيطية والاشراقات البنائية
رقم لسنه ٢٠٠٠

١٨

تاريخ الطلب / /
رقم الطلب :
بيانات مقدم الطلب
الاسم / السيد /
رقم القلمه :
بيانات الموقع

رقم القلمه :
مجاورة :
محافظة :
رقم القلمه :
مساحة الارض :
تروكيز الموقع بالسواخ الخيطه



مدير التخطيط
[Signature]
١٩١٦١٤



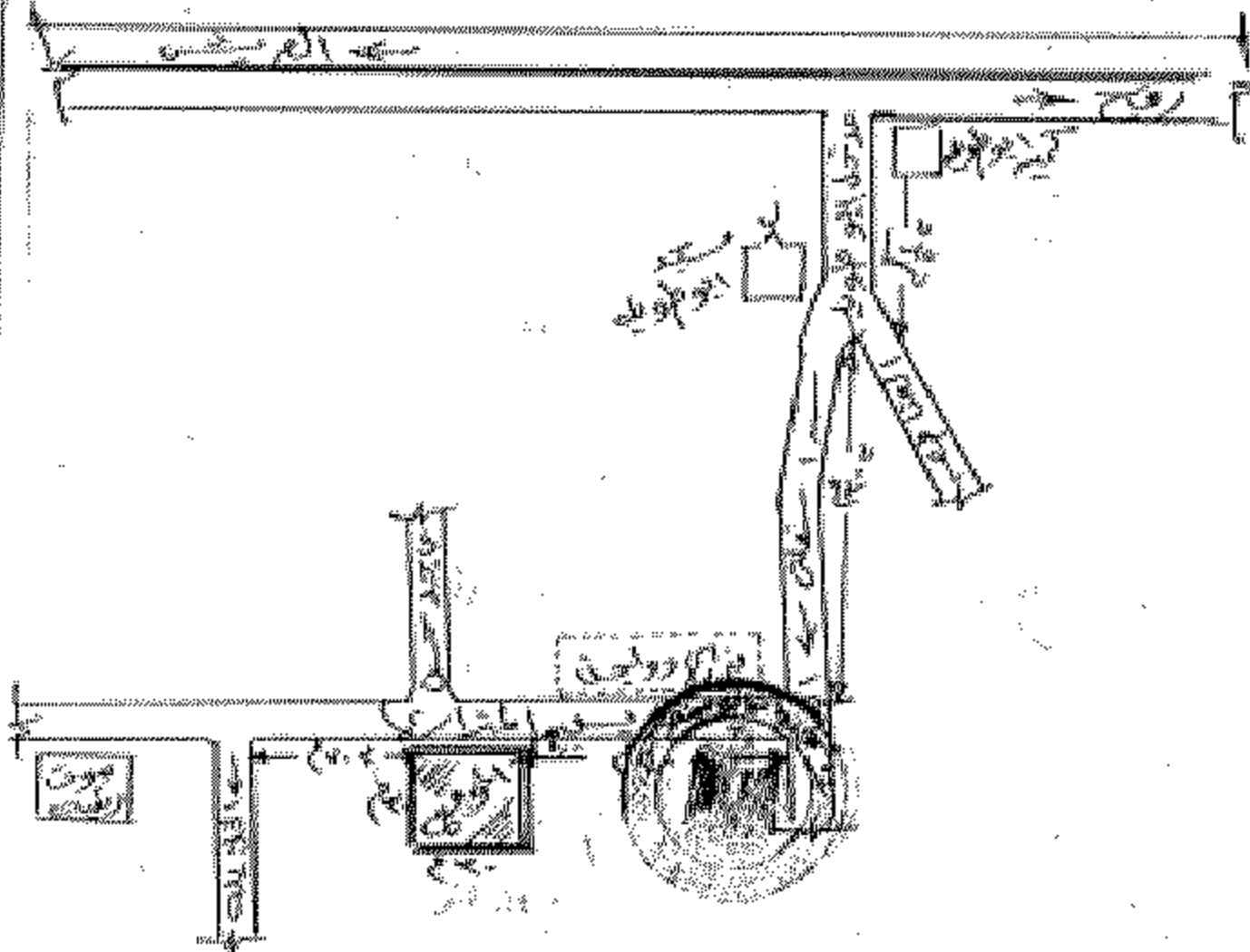
المهندس المسئول
[Signature]
[Signature]

محافظة دمشق
الوحدة المحلية لبلدية القويدر
الإدارة الهندسية

١٤

بيان صلاحية المواقع
في الناحية التنشيطية والأشروعات الإنشائية
للسنة ٢٠٠٠م رقم

تاريخ الطلب / رقم الطلب
بيانات مقدم الطلب
الاسم / بتاريخ ... / ... / ...
بيانات الموقع
رقم القطعة : رقم البركة : شارع : والمنطقة :
مجاورة : ... : ... : ... : ... :
محافظة : ... : مساحة الأرض : ... :
كروكي المواقع بالسوارح المعينة



مدير التنشيط
[Signature]



المهندس المسؤول
الاسم / ...
الترقيم / ...

عمارة
١٥٥

محافظة بني سويف
الوحدة المحلية للريف الجديد
إدارة الهندسة والكهرباء

بيان بملاحقة الموقع
من الفاحية التخطيطية والأستراتيجيات البنائية
رقم لسنة ٢٠٠٠

بيانات الطلب

رقم الطلب :

بيانات مقدم الطلب

الاسم / شارع غاروسية / المساحة ١٥٠٠ متر مربع رقم قومي : ٢٤٤٠٠٠٠

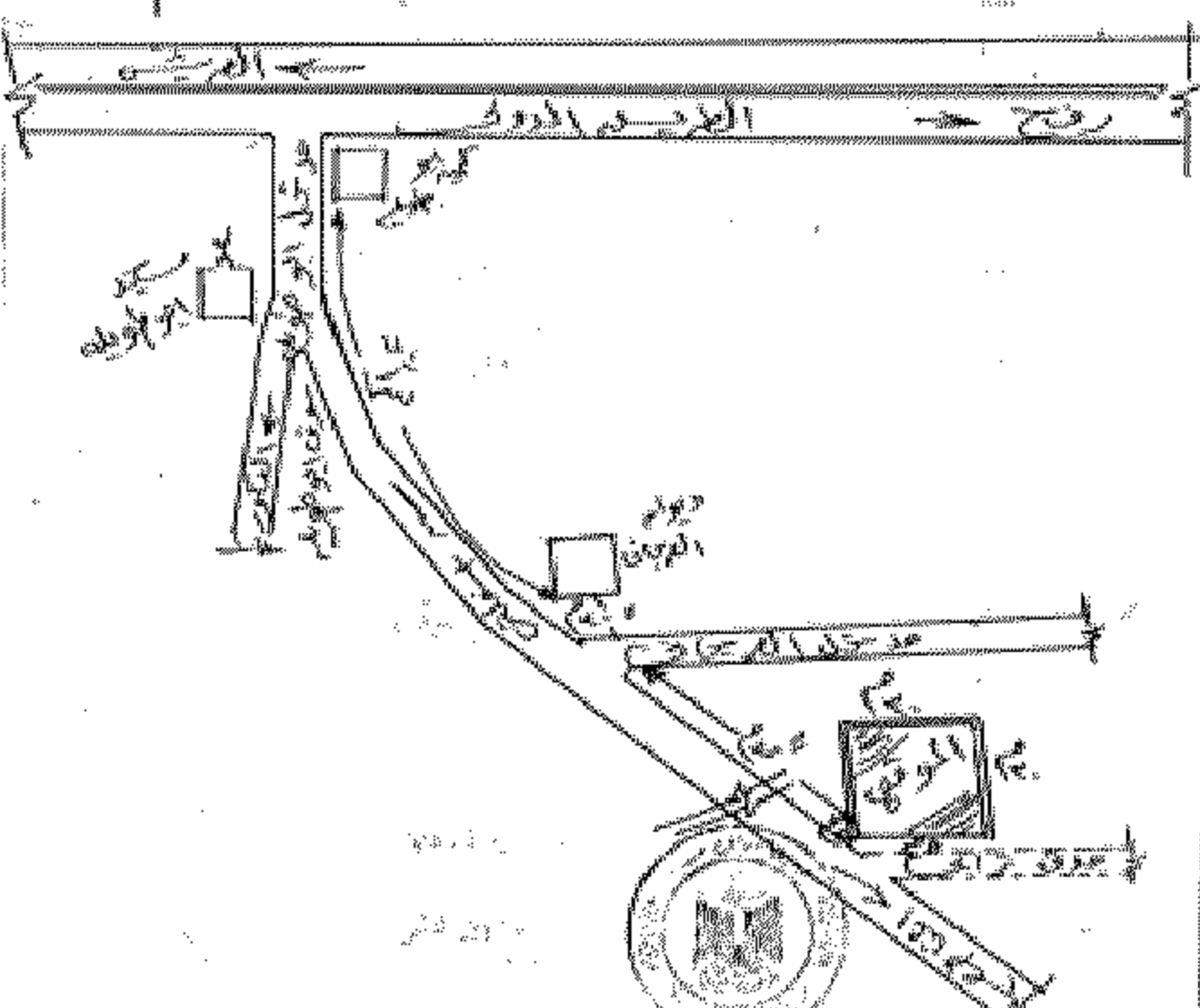
بيانات الموقع

رقم القطعة : رقم القيد : شارع : المزرعة - الكناز

بجانب : حرم سحرى : من : بالمخرجتين منطقة أوسية : تقع في أوسية

مساحة : ١٥٠٠ متر مربع : مساحة الأرض : ١٥٠٠ متر مربع (١٥٠٠ متر مربع)

موقع الموقع بالشوارع المحيطة



مدير التخطيط
/ /

المجلس المسئول
الاسم / /
التوقيع / /



١٦

الوحدة القبطية للدينونة والقوية المستعمرات
الإدارة الهندسية بالميناء

بيانات مساحية الموقع
من الناحية الشمالية الغربية والأشتراطات البنائية
رقم لسنة ٢٠٠٠م

بيانات الطابق

رقم الطابق :

بيانات مقدم الطابق

رقم قوس :

بيانات الموقع

رقم القوس :

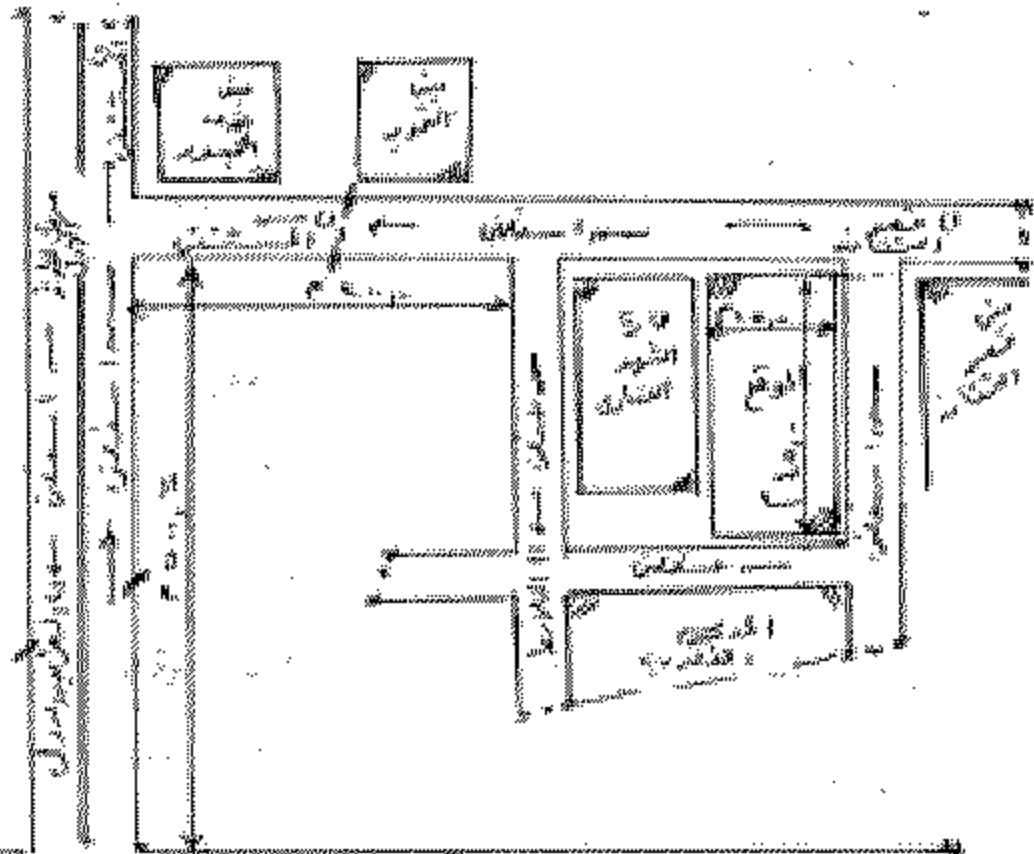
بيانات المنطقة

رقم المنطقة :

بيانات الأرض

رقم الأرض :

كروكي الموقع بالشوارع المحيطة



اسم المصمم الهندسي /

رقم الترخيص /

مدير القبطية
/ م. م. م. م. م.
[Signature]

الهندس المسئول
الاسم / /
التوقيع / م. م. م. م. م.



محافظة الشمال
الوحدة المحلية لبلدية/الغربية/أبو مهران
الإدارة الهندسية بالمشيخ زعيم

مادة ١٧

بيان مساحية الموقع
من الفاحية التنفيذية والأشغال الفنية
رقم لسنة ٢٠٠٠ م

بيانات الطلب

تاريخ الطلب : / / رقم الطلب :
بيانات مقدم الطلب

الاسم / رقم الشماريخ : المهندس / محمد صالح عبد الله محمد احمد... رقم قوس : ٤٤٥٠٠

بيانات الموقع

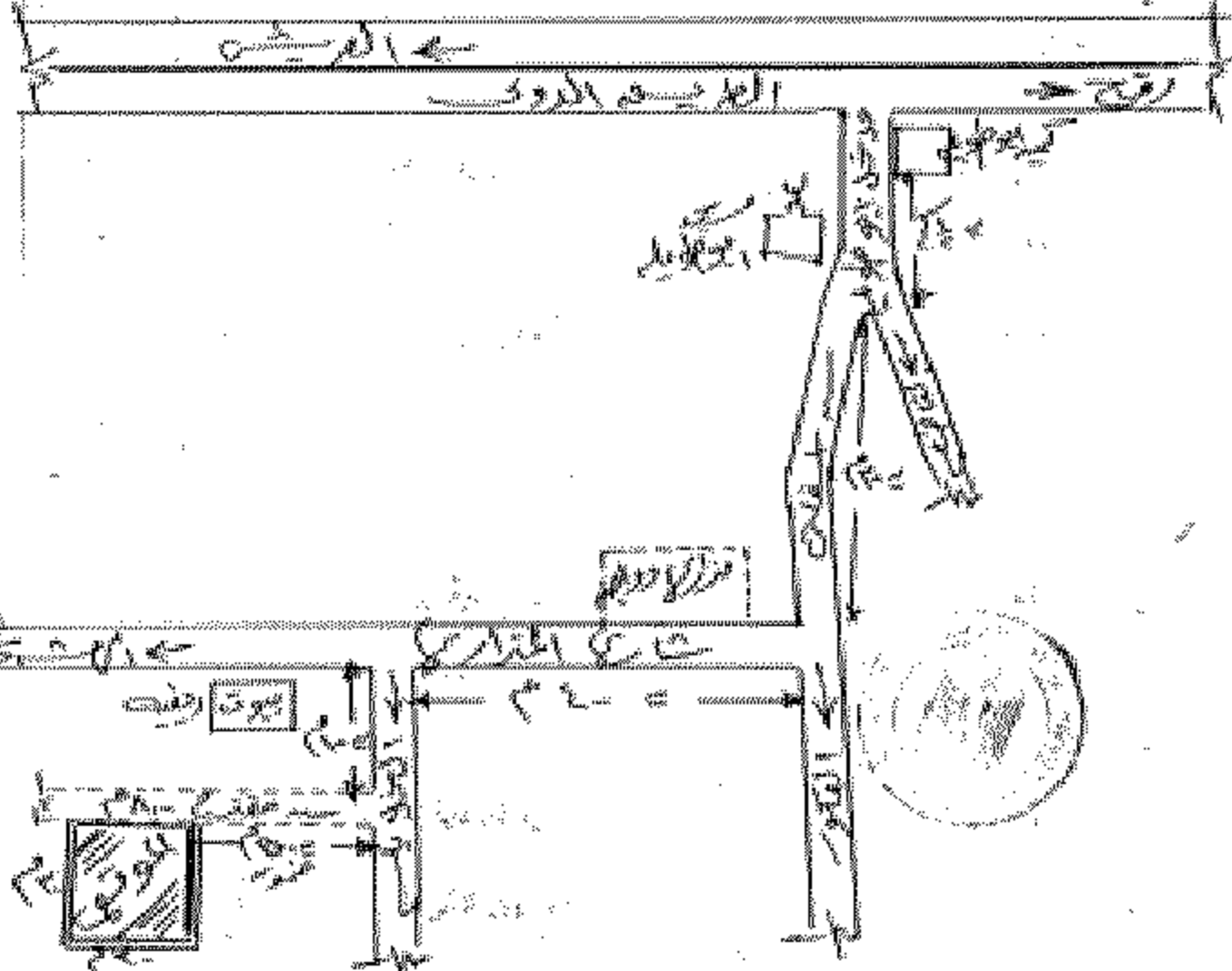
رقم القطعة : رقم البلوك : شارع : شارع عبد الرحمن رقم تقسيم تقاسيم

بلدية : البلدية / الغربية / الحارة / الدواجن / منطقة بلدية : أبو مهران

محافظة : شمال السودان : مساحة الأرض : ٥٠٠ م^٢

تروكي الموقع بالشوارع المحيطة

شمال



مدير التخطيط
محمد صالح عبد الله

المهندس المسئول
الاسم / عثمان محمد
التوقيع / محمد



(١٩)

مادة ١٩
مجلس الوزراء
القرار رقم ١٩

مجلس الوزراء
قرار رقم ١٩
مجلس الوزراء

الطريق الدولي ← اليمن

البحر

البحر

الطريق الدولي

الطريق الدولي

البحر


الطريق الدولي



البحر



البحر



البحر

البحر

٥٠

مما تقتضيه شئوننا
على درجته التي نرى
الجدارة بها

كردان بوزن وزن مطام لتقليد
بقرية العكور - مركز الشيخ زويد

رقى → الطريق المذكور ← إصريه

الطريق المذكور
مما تقتضيه شئوننا
بقرية

الطريق المذكور



بقرية العكور

الملك
١٤٣٥

دائرة إصريه
بمحافظة إصريه



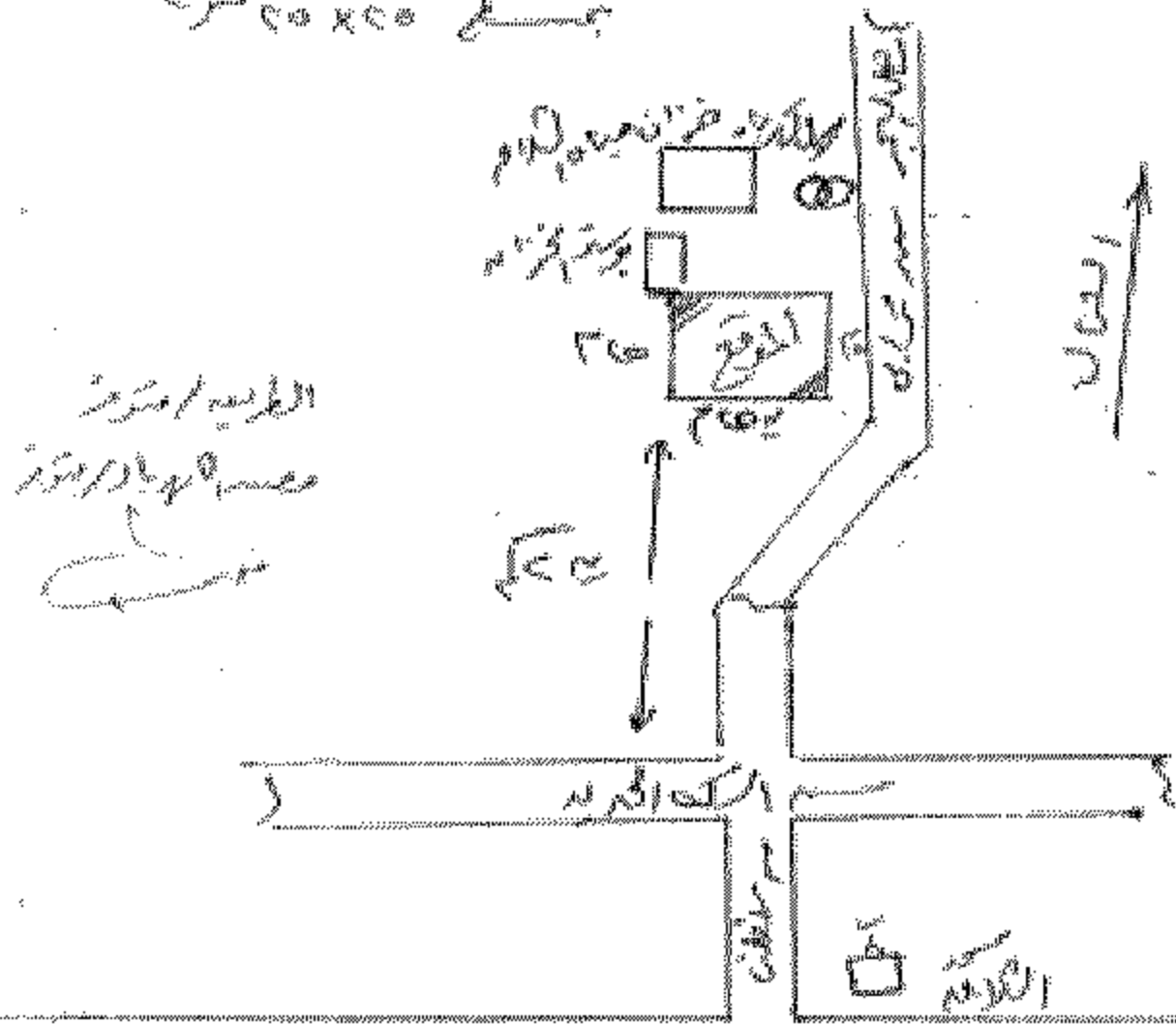
بقرية العكور

بقرية

٤١


شركة
التجارة
البحرية

مركز توزيع موقع محطة لانتداب
بمطابق المخطط المرفق بالطلب
مساحة ٢٥٠ x ٢٥٠ متر



الطريق
مبنى
مبنى

الطريق
الطريق


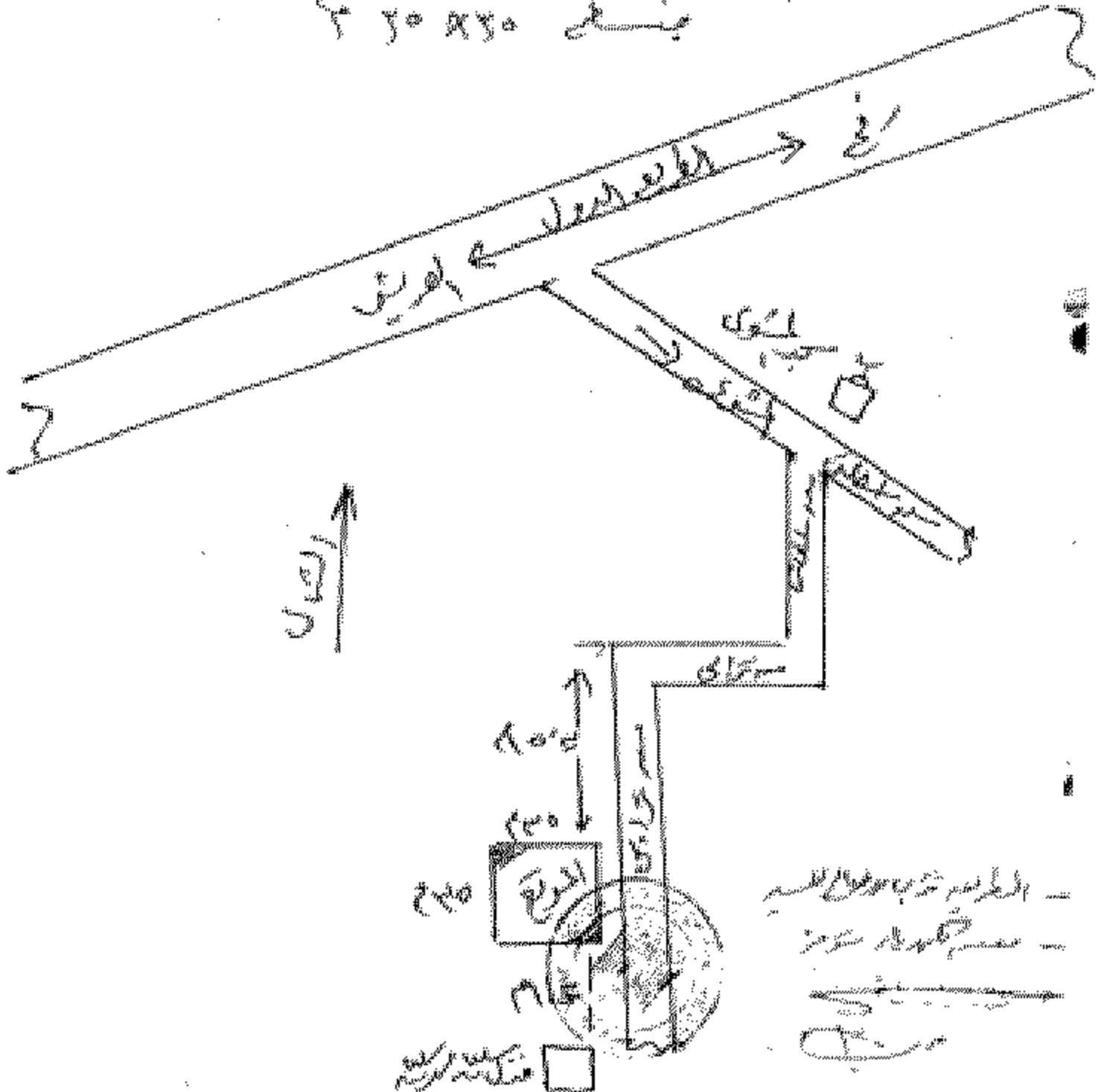


٢٠١٤
٢٠١٤
٢٠١٤

٤١

مجلس أمناء
مؤسسة الأوقاف
بمحافظة الإسكندرية

مقرر لجنة مراقبة تنفيذ
مقررات اللجنة التنفيذية
بمحافظة الإسكندرية
٢٠١٤



مجلس أمناء
مؤسسة الأوقاف
بمحافظة الإسكندرية

مجلس أمناء
مؤسسة الأوقاف
بمحافظة الإسكندرية