قرار رئيس مجلس الوزراء
رقم ١١٠ لسنة ٢٠١٤

رئيس مجلس الوزراء

بعد الاطلاع على الدستور المعدل الصادر فى الثامن عشر من يناير ٢٠١٤ ؛

وعلى قانون نظام الإدارة المحلية الصادر بالقانون رقم ٤٣ لسنة ١٩٧٩ وتعديلاته ؛

وعلى المرسوم بقانون رقم ١١٦ لسنة ٢٠١١ بحل المجالس الشعبية المحلية ؛

وعلى طلب محافظ شمال سيناء ؛

وعلى ما عرضه وزير التنمية المحلية ؛

قـــرر :

(المادة الأولى)

يتم تخصيص قطع الأراضى التالية المملوكة لمحافظة شمال سيناء الواقعة بمدينة بئر العبد بالمجان للجهة وفى الغرض المبين أمام كل قطعة ، وذلك طبقاً للكروكيات المرفقة وكما هو موضح تفصيلاً فى الجدول التالى :

م	المساحة بالمتر	غرض التخصيص	الجهة المخصص لها	ملاحظات
١	١٧×٢٨	إقامة فرع بنك مصر ببئر العبد.	مجلس مدينة بئر العبد.	ملك الدولة.
٢	٥٠×٥٠	إقامة عمارة سكنية بقرية الأحرار.	مجلس مدينة بئر العبد.	تبرع المواطن/ حمدى سلامة رضوان سالم - وضع يده بدون سند ملكية.
٣	٦٠×٦٠	إقامة ٢ عمارة سكنية بقرية أم عقبة.	مجلس مدينة بئر العبد.	تبرع المواطن/ سلام حج ود سليمان - وضع يده بدون سند ملكية.
٤	٢٥×٢٥	إقامة عمارة سكنية بقرية السادات.	مجلس مدينة بئر العبد.	تبرع المواطن/ سالمان غنيم مسليم سليمان - وضع يده بدون سند ملكية.
٥	٦٠×٧٠	إقامة ٢ عمارة سكنية بقرية قاطية.	مجلس مدينة بئر العبد.	تبرع المواطن/ حسين نور حسين سالمان - وضع يده بدون سند ملكية.
٦	٣٥×٣٥	إقامة عمارة سكنية بقرية المريح.	مجلس مدينة بئر العبد.	تبرع المواطن/ سلمى سليمان صقر - وضع يده بدون سند ملكية.

م	المساحة بالمتر	غرض التخصيص	الجهة المخصص لها	ملاحظات
٧	٣٠×٣٠	إقامة عمارة سكنية بقرية الجناين.	مجلس مدينة بئر العبد.	تبرع المواطن/ سالم حسين سليمان - وضع يده بدون سند ملكية.
٨	٣٠×٦٠	إقامة ٢ عمارة سكنية بقرية نجيلة.	مجلس مدينة بئر العبد.	تبرع المواطن/ عثمان عيد سالم وآخر - وضع يده بدون سند ملكية.
٩	٢٠٠×٤٠	إقامة عمارة سكنية بقرية النصر.	مجلس مدينة بئر العبد.	تبرع المواطن/ سالم سليمان سالم - وضع يده بدون سند ملكية.
١٠	٣٥×٢٥	إقامة عمارة سكنية بقرية النصر.	مجلس مدينة بئر العبد.	تبرع المواطن/ سليمان سلمان سالم وآخر - وضع يده بدون سند ملكية.
١١	١٤٠×١٥٠	إقامة عمارات سكنية بحى التعمير.	مجلس مدينة بئر العبد.	ملك الدولة.
١٢	١٥٠×١٠٠	إقامة عمارات سكنية بقرية الغزلان.	مجلس مدينة بئر العبد.	ملك الدولة.
١٣	٣٠×٣٠	إقامة عمارة سكنية بقرية التلول.	مجلس مدينة بئر العبد.	ملك الدولة.
١٤	٣٠×٣٠	إقامة عمارة سكنية بقرية الخربة.	مجلس مدينة بئر العبد.	تبرع المواطن/ أنيس منصور عيد محمد - وضع يده بدون سند ملكية.
١٥	٣٠×٣٠	إقامة عمارة سكنية بقرية الشوحط.	مجلس مدينة بئر العبد.	تبرع المواطن/ السيد سليمان سالم - وضع يده بدون سند ملكية.
١٦	٣٥×٣٥	إقامة عمارة سكنية بقرية الشيخ زايد.	مجلس مدينة بئر العبد.	تبرع المواطن/ على السيد عطية أحمد - وضع يده بدون سند ملكية.
١٧	٣٥×٣٥	إقامة عمارة سكنية بقرية أقطية.	مجلس مدينة بئر العبد.	تبرع المواطن/ أحمد سالم سيد أحمد - وضع يده بدون سند ملكية.
١٨	٣٥×٣٥	إقامة عمارة سكنية بقرية أقطية.	مجلس مدينة بئر العبد.	تبرع المواطن/ محمد سلامة محمد سالم - وضع يده بدون سند ملكية.
١٩	٥٠×٥٠	إقامة عمارة سكنية بقرية السلام.	مجلس مدينة بئر العبد.	تبرع المواطن/ أحمد سليمان محمد - وضع يده بدون سند ملكية.

م	المساحة بالمتر	غرض التخصيص	الجهة المخصص لها	ملاحظـــات
٢٠	٣٠×٦٠	إقامة عمارة سكنية بقرية بالوظة.	مجلس مدينة بئر العبد.	تبرع المواطن/ سليم رمضان سليم - وضع يده بدون سند ملكية.
٢١	٣٥×٣٥	إقامة عمارة سكنية بقرية الشيخ زايد.	مجلس مدينة بئر العبد.	تبرع المواطن/ محمد على محمد على - وضع يده بدون سند ملكية.
٢٢	١٠٠×١٠٠	إقامة ٢ عمارة سكنية بقرية رابعة.	مجلس مدينة بئر العبد.	تبرع المواطن/ السيد على حسين على - وضع يده بدون سند ملكية.

(المادة الثانية)

ينشر هذا القرار فى الجريدة الرسمية .

صدر برئاسة مجلس الوزراء فى ٢٧ ربيع الأول سنة ١٤٣٥ هـ

(الموافق ٢٨ يناير سنة ٢٠١٤ م) .

رئيس مجلس الوزراء

دكتور/ حازم الببلاوى

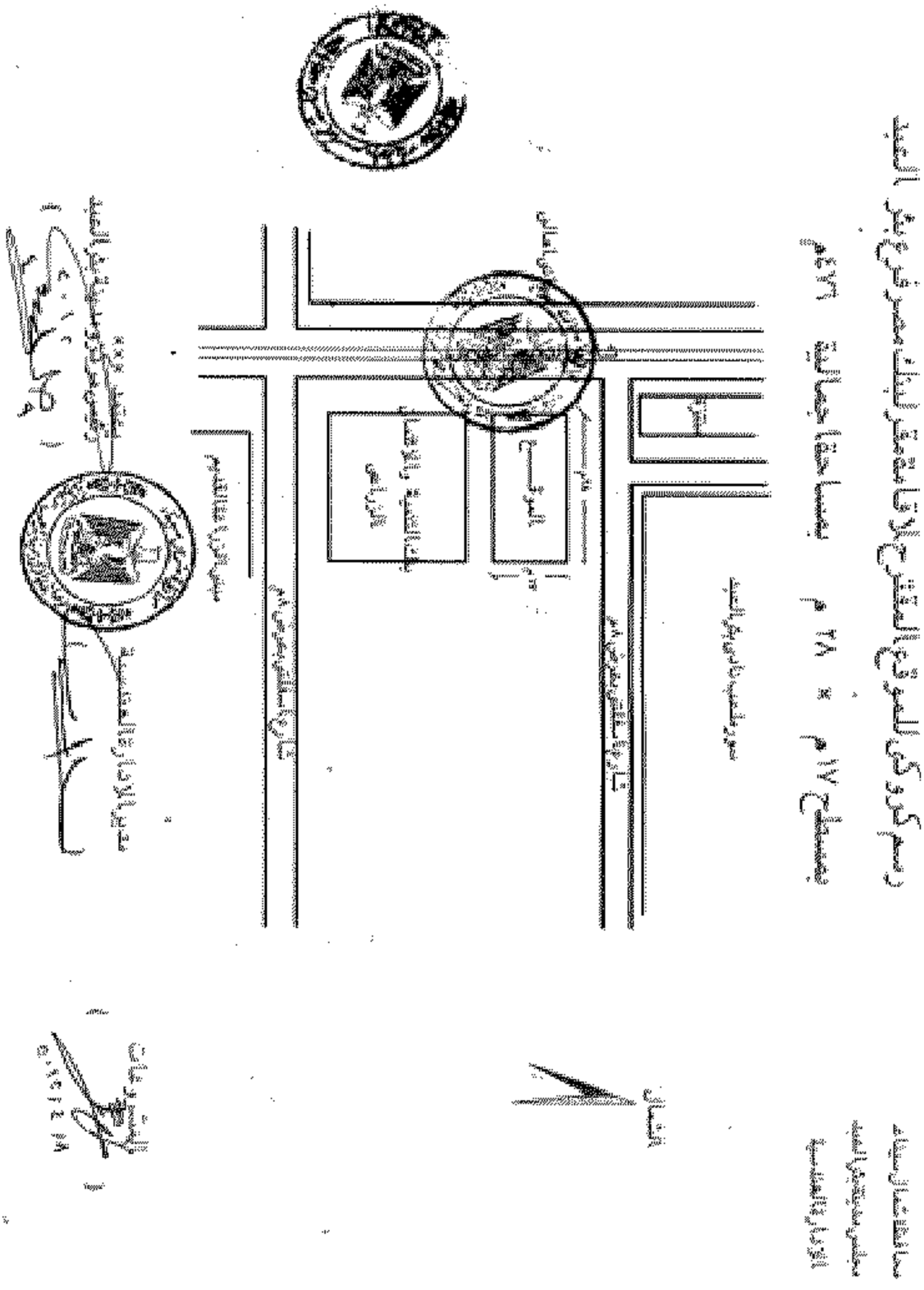

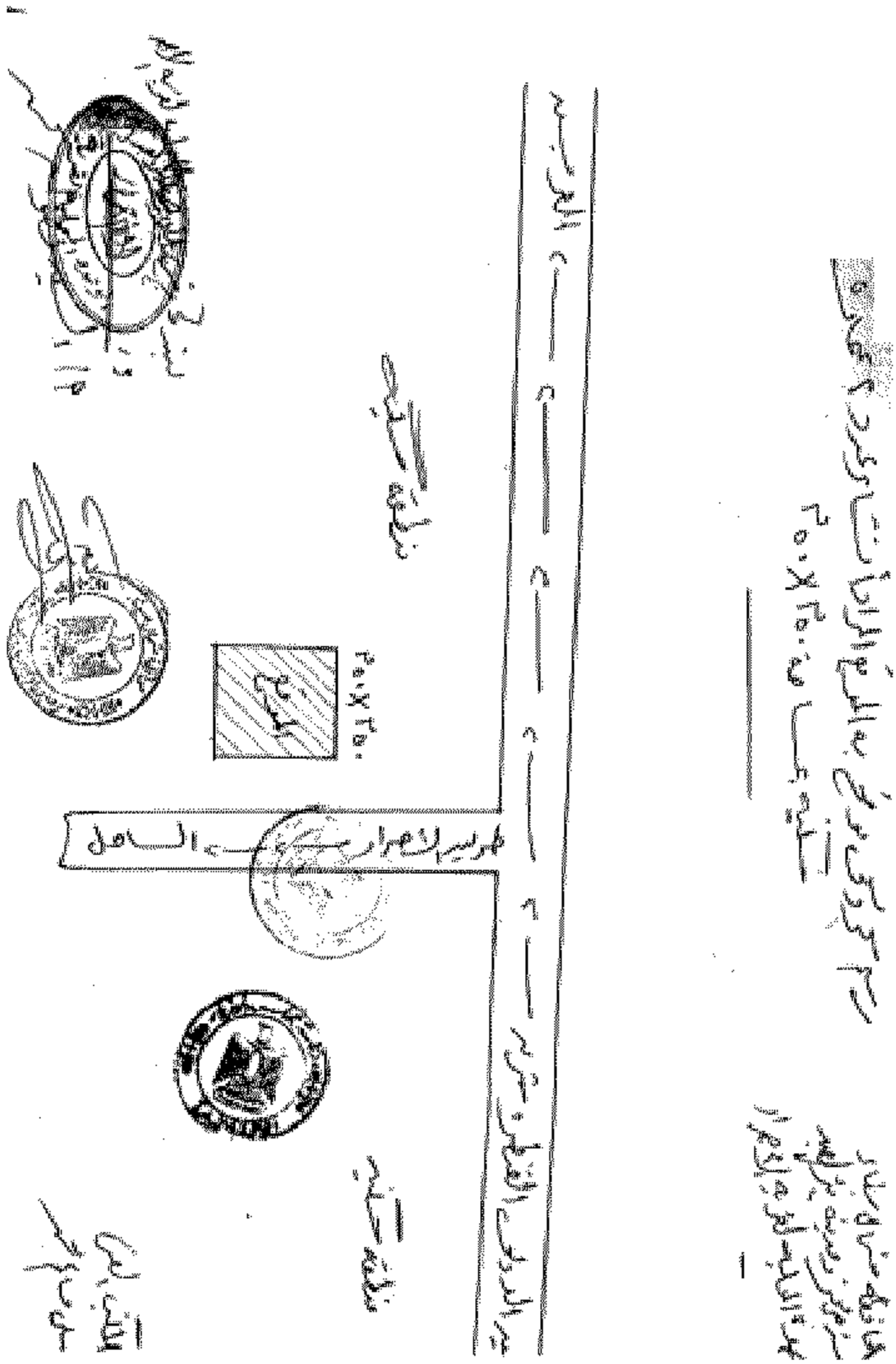

بيان بصلاحية
الموقع من الناحية التخطيطية والاشتراطات البنائية

بيانات الطلب

تاريخ الطلب / / أدخل رقم الطلب _____ (يملأ بمعرفة الموظف المسئول)

بيانات مقدم الطلب

الاسم : _____

الصفة : _____

بيانات الموقع

رقم القطعة: _____ رقم البلوك : _____ شارع: _____

مدينة/ _____ حى : _____

منطقة / مدينة: _____ محافظة : _____

مساحة الأرض : _____

كروكى الموقع

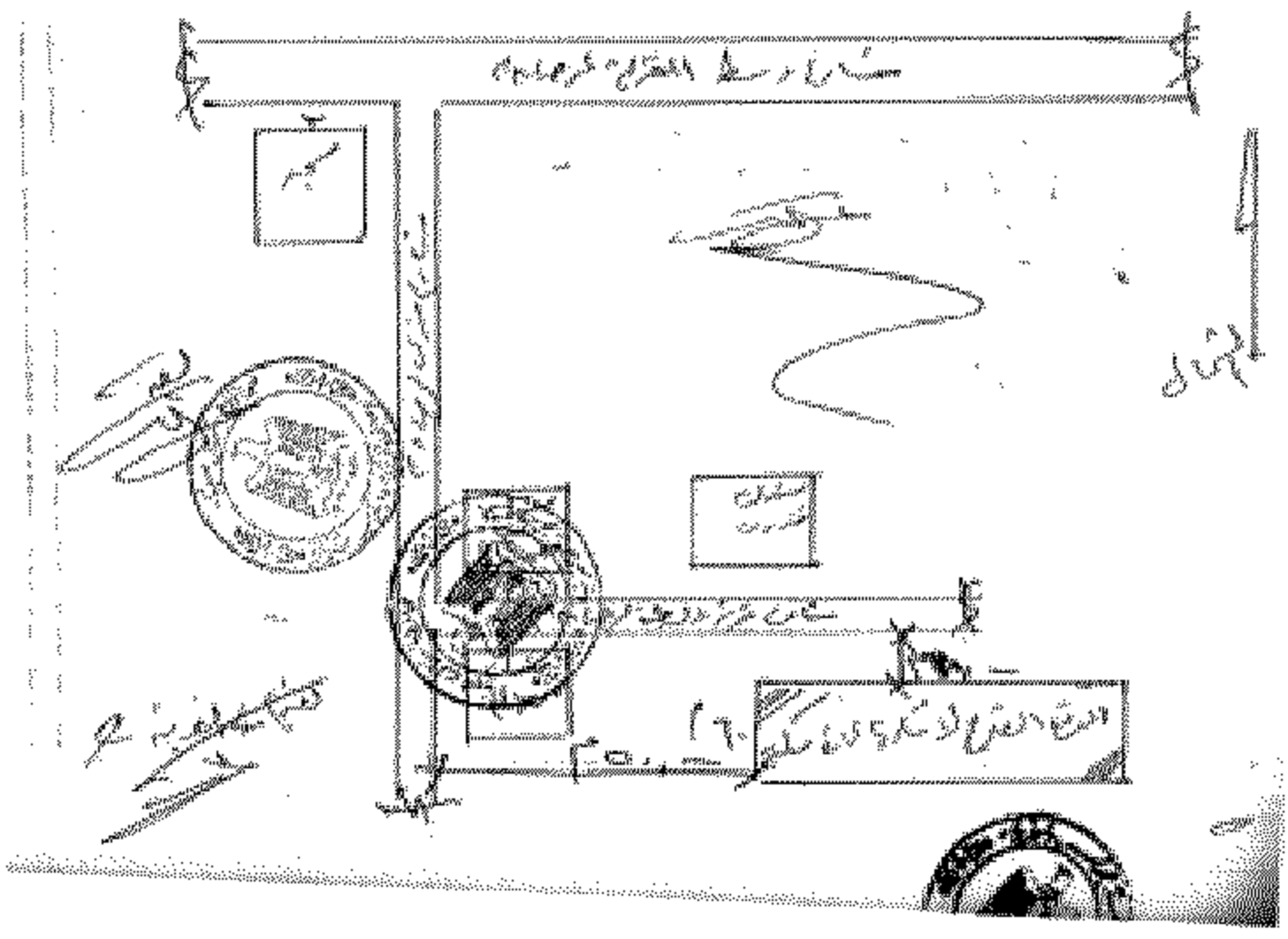

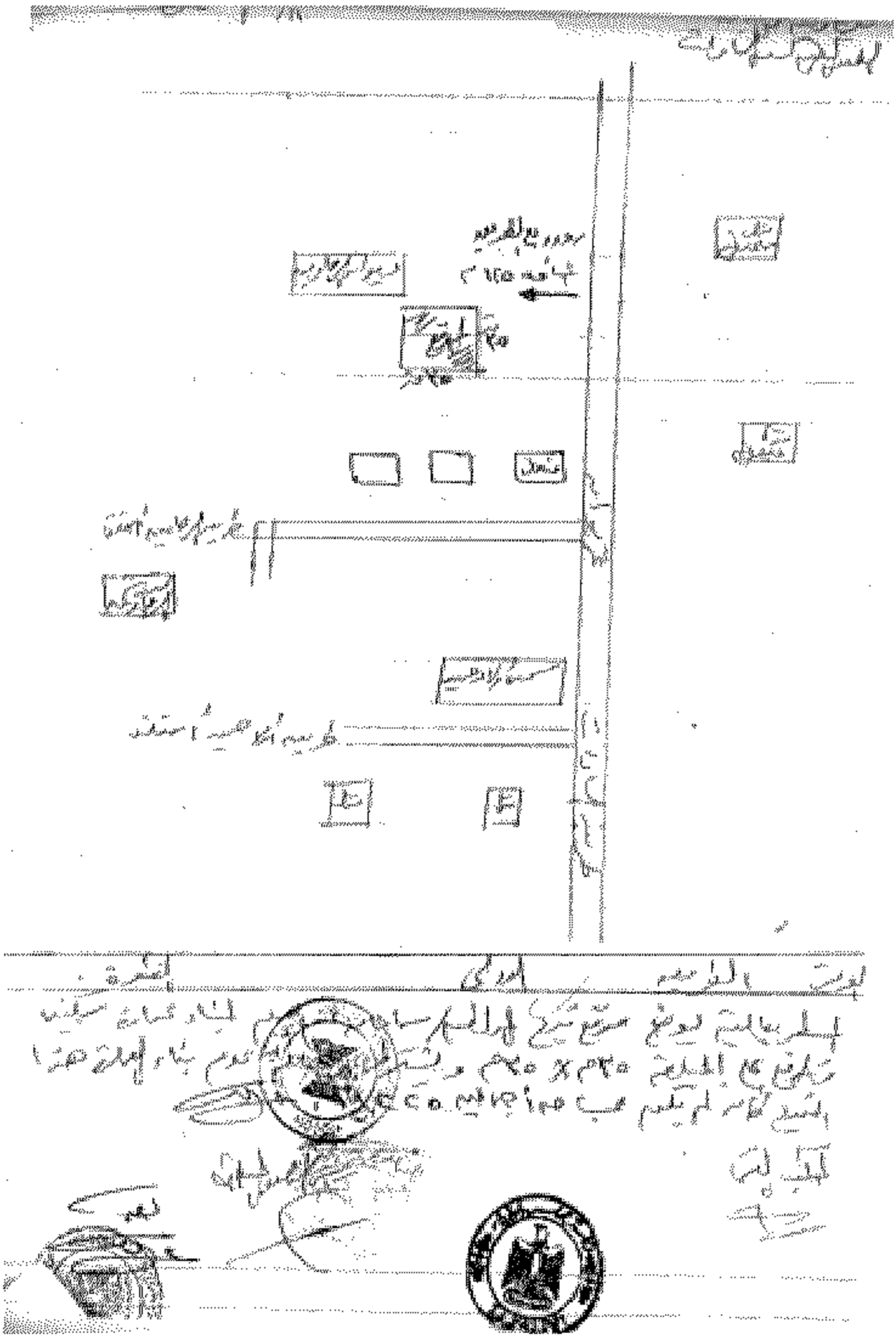

محافظة شمال سيناء
الوحدة المحلية بقرية / كاظمية

بسم الله الرحمن الرحيم

المكتب الفني

صلاحية موقع رقم (٧) لسنة ٢٠١٢

اسم الطالب : الوحدة المحلية بكاظمية
الواجهة الشمالية / بطول : ٧ متر تطل على : أرض الدكتور سيس ومزارعه
الواجهة الجنوبية / بطول : ٧ متر تطل على : باقي أرض المواطن
الواجهة الشرقية / بطول : ٩ متر تطل على : باقي أرض المواطن
الواجهة الغربية / بطول : ٩ متر تطل على : شارع بعرض ترابي
الأعمال المطلوبة : إنشاء عمارة سكنية أو أكثر

كروكي الموقع العام

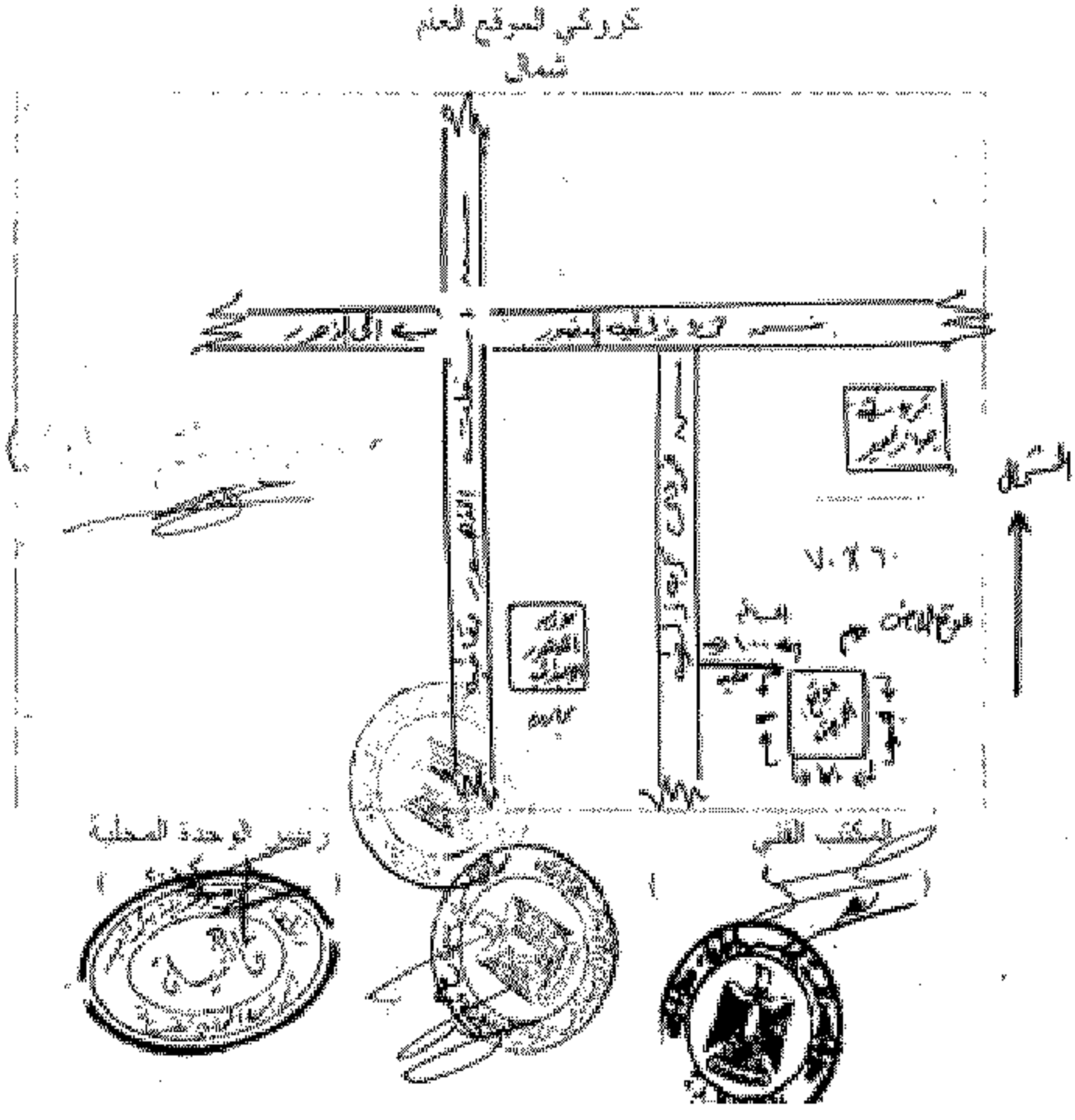

رئيس الوحدة المحلية

المكتب الفني

الشعبة الهندسية : برمانا

بيان بصلاحية
الموقع من الناحية التخطيطية والاشتراطات البنائية

بيانات الطلب

تاريخ الطلب / / رقم الطلب (يملأ بمعرفة الموظف المسئول)

بيانات مقدم الطلب

الاسم : الوحدة المحلية لمركز ومدينة الجيزة رقم قومي :

الصفة :

بيانات الموقع

رقم القطعة: رقم المنزل : شارع:

محافظة: الجيزة الوحدة المحلية بالجيزة

منطقة / حي: مساحة القطعة :

مساحة الأرض :

كروكي الموقع

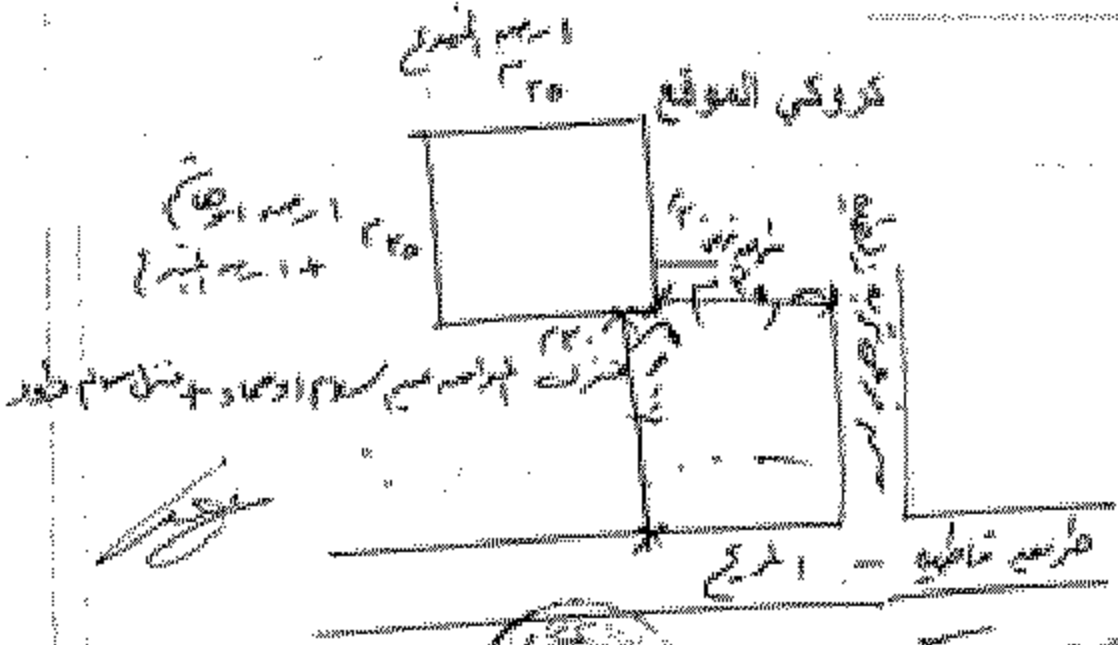

* الموقع داخل الكتلة السكنية وبجوار منازل [illegible]

الوحدة المحلية لمدينة / قرية [illegible]

الإدارة الهندسية : [illegible]

بيان بصلاحية
الموقع من الناحية التخطيطية والاشتراطات البنائية

بيانات الطلب

تاريخ الطلب / / ٢٠١٣ رقم الطلب ..... (يملأ بمعرفة الموظف المسئول)

بيانات مقدم الطلب

الاسم : [illegible] رقم قومى : .....

الصفة : .....

بيانات الموقع

رقم القطعة : ..... رقم الحلوك : ..... شارع : .....

منطقة : ..... س : [illegible]

منطقة / مدينة : [illegible] محافظة : [illegible]

محافظة الإقليم : .....

كروكى الموقع



منطقة شمال سيناء

الإدارة المركزية لشبكة المرافق ..... مرافق

الإدارة الهندسية ..... بئر ماء

طلب استخراج بيان بصلاحية

الموقع من الناحية التخطيطية والاشتراطات البنائية

بيانات الطلب

نوع الطلب ..... رقم الطلب ..... ٦٩ ..... (يملأ بمعرفة المختص المسئول)

بيانات مقدم الطلب

الاسم / ..... عمارة .....

صفة مقدم الطلب / المالك المفوض .....

بيانات الموقع المراد استخراج بيان صلاحية للبناء له

رقم القطعة : ..... رقم البلوك ..... شارع .....

مجاورة ..... / ..... حى .....

منطقة / مدينة / قرية / ..... محافظة : شمال سيناء

الشكل

توزيع الموقع بالنسبة للمنطقة

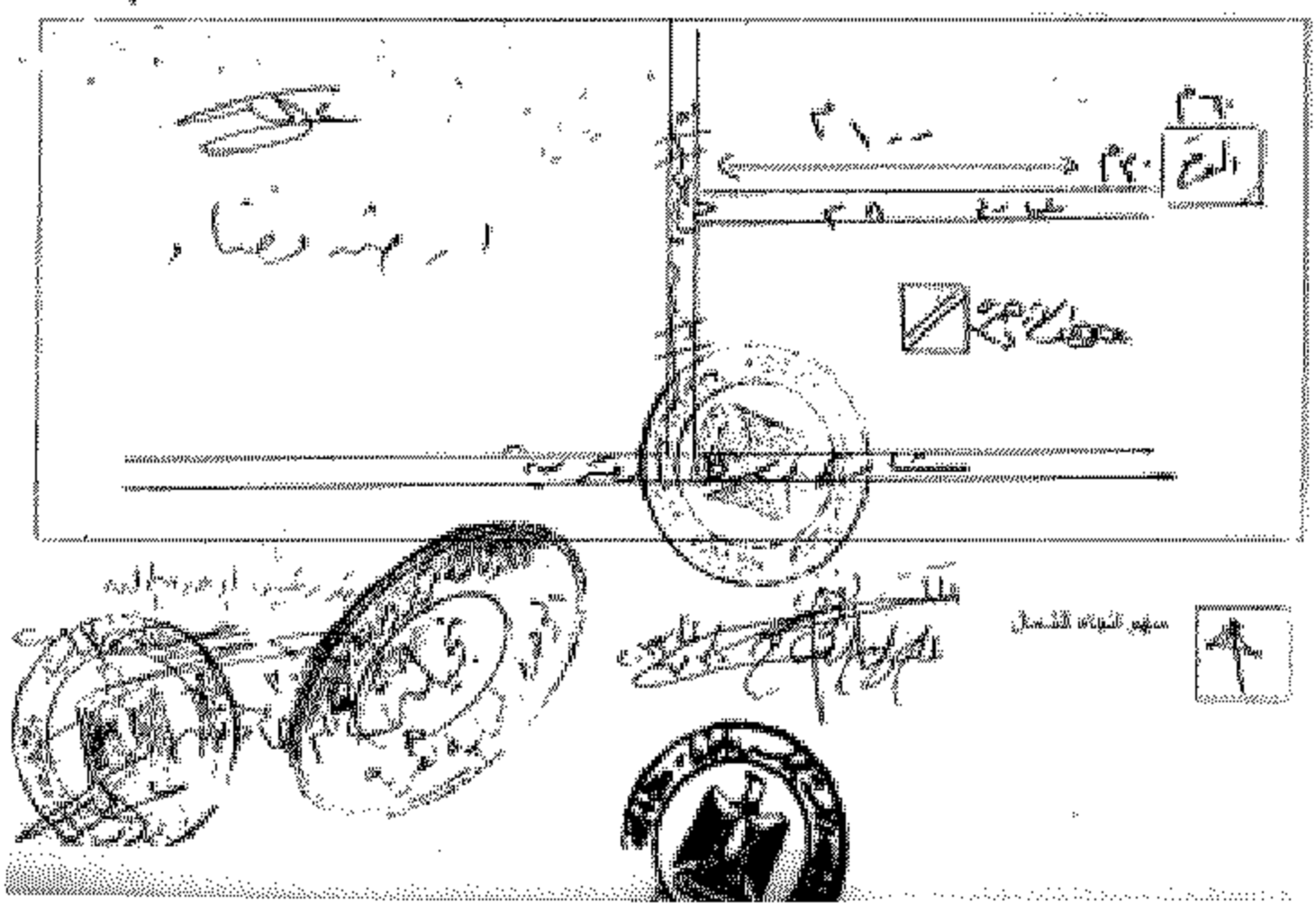
الشرق
٢٠
٢٠
٢٠

الإدارة الهندسية : برمانة

بيان بصلاحية
الموقع من الناحية التخطيطية والاشتراطات البنائية
بيانات الطلب

تاريخ الطلب / / رقم الطلب (يملأ بمعرفة الموظف المختص)

بيانات مقدم الطلب

الاسم : رقم قومي :

الصفة :

بيانات الموقع

رقم القطعة: رقم البلوك : شارع:

حدود : من :

منطقة / مدينة: محافظة : شمال سيناء

مساحة الأرض :

كروكي الموقع

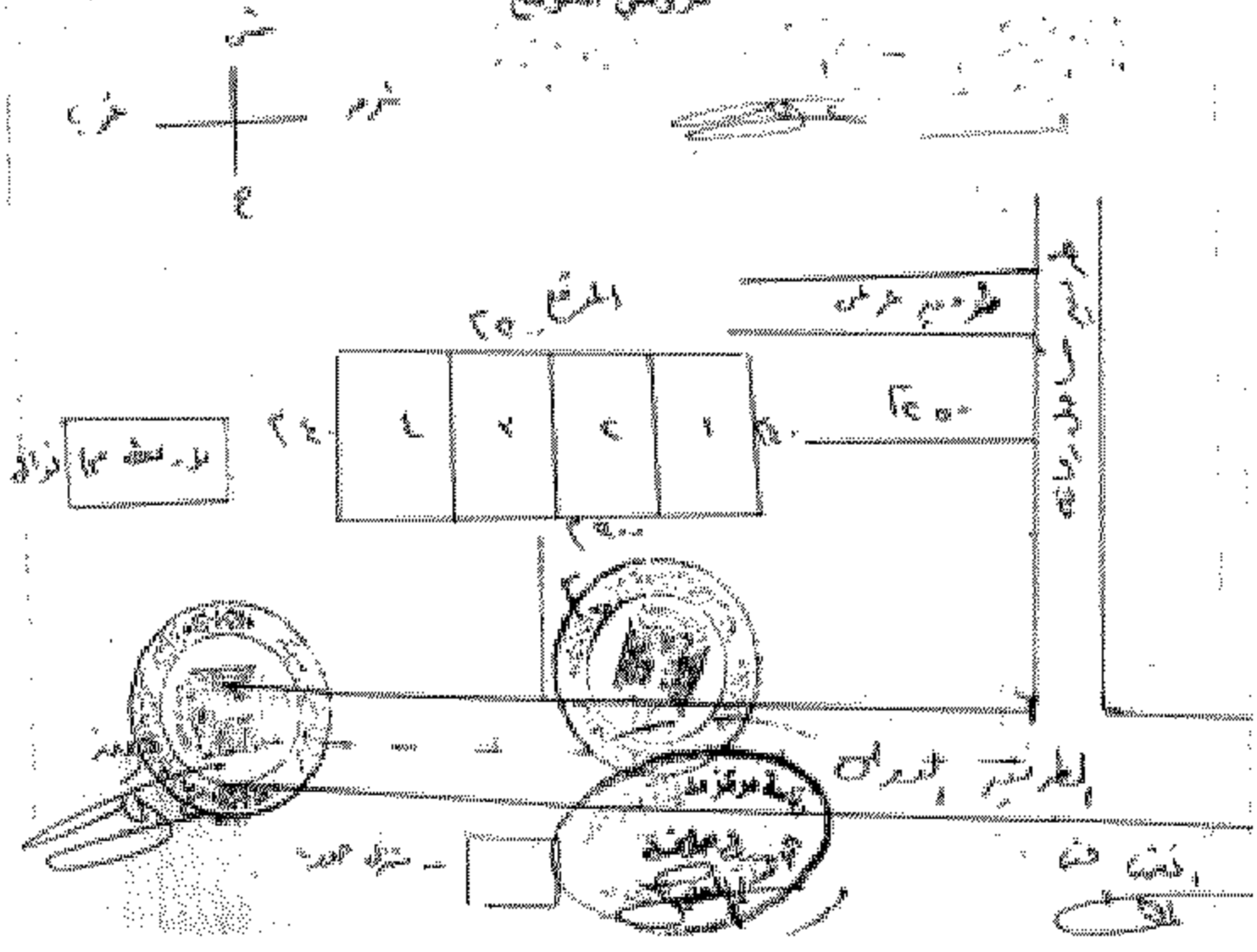

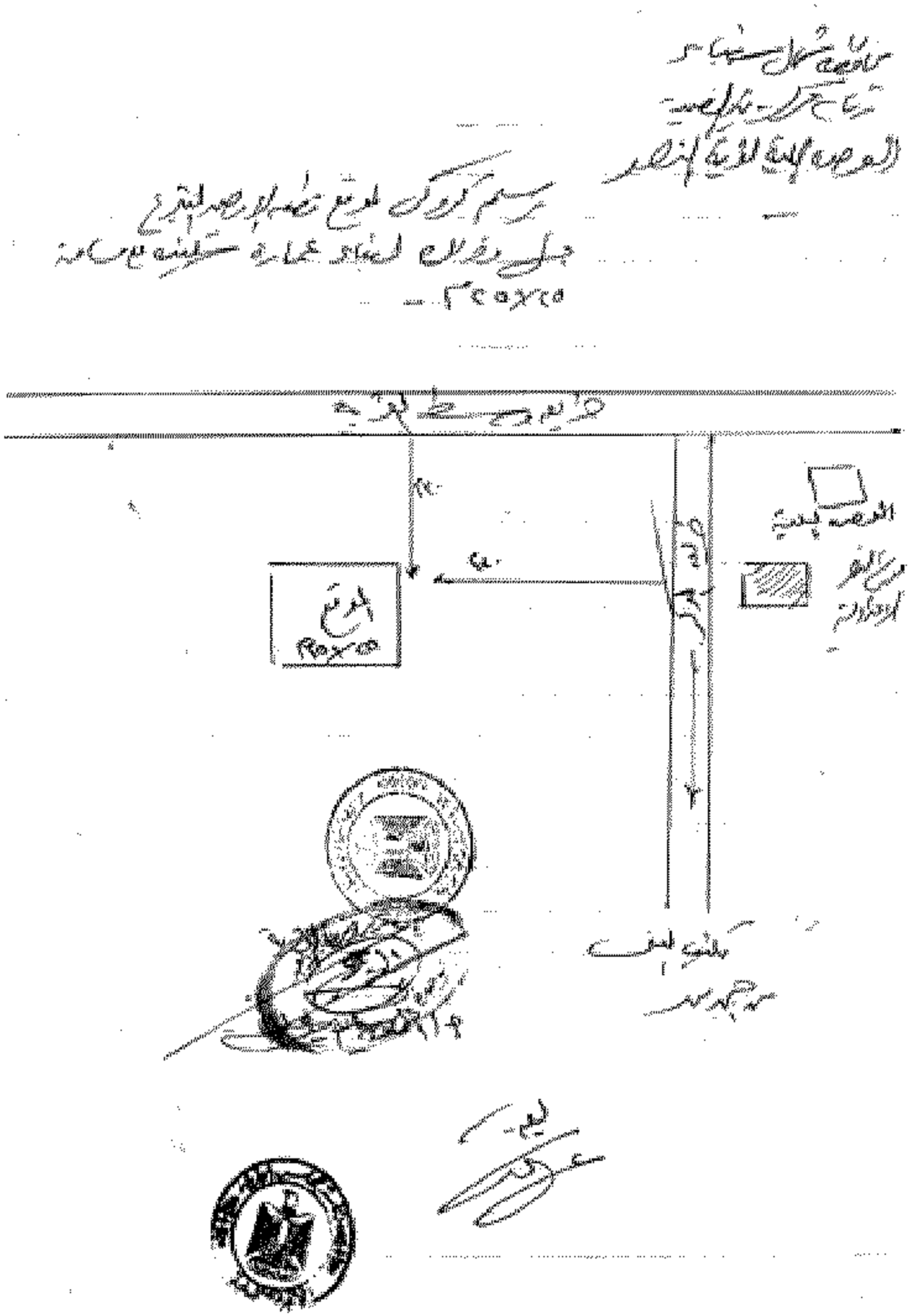

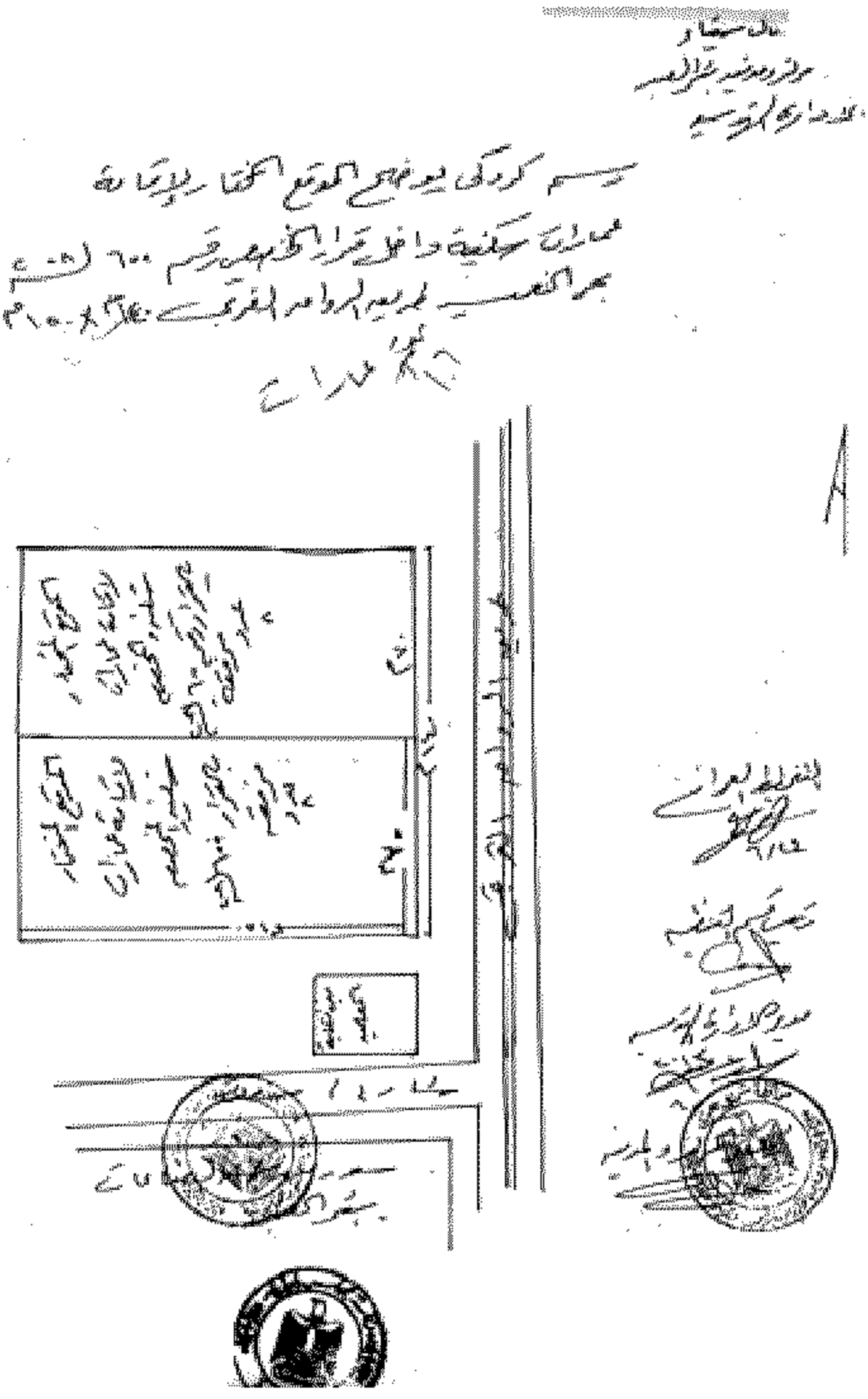

طلب: .....

الوحدة المحلية للمدينة / القرية .....

الإدارة الهندسية : .....

بيان بصلاحية
الموقع من الناحية التخطيطية والاشتراطات البنائية

بيانات الطلب

تاريخ الطلب / / رقم الطلب ..... (يملأ بمعرفة الموظف المسئول)

بيانات مقدم الطلب

الاسم : ..... رقم قومي: .....

الصفة : .....

بيانات الموقع

رقم القطعة: ..... رقم البلوك : ..... شارع: .....

مجاورة: ..... حي : .....

منطقة / قرية: ..... محافظة : .....

مساحة الأرض : .....

كروكي الموقع

الإدارة الهندسية : .....

بيان بصلاحية
الموقع من الناحية التخطيطية والاشتراطات البنائية
بيانات الطلب

تاريخ الطلب / / رقم الطلب ..... (يملأ بمعرفة الموظف المسئول)

بيانات مقدم الطلب

الاسم : [illegible] رقم قومى : .....

الصفة : .....

بيانات الموقع

رقم القطعة : ..... رقم الفيلا : ..... شارع : [illegible]

محور / تقسيم : ..... حى : [illegible]

منطقة / مدينة : [illegible] محافظة : [illegible]

مساحة الأرض : .....

كروكى الموقع

[illegible]

محافظة : شمال سيناء

الوحدة المحلية لمدينة / قرية : الجورة

الدائرة الهندسية : شمال العريش

بيان بصلاحية
الموقع من الناحية التخطيطية والاشتراطات البنائية

بيانات الطلب

تاريخ الطلب / / رقم الطلب ..... (يملأ بمعرفة الموظف المختص)

بيانات مقدم الطلب

الاسم : الحاج [illegible] رقم قومي .....

الصفة : .....

بيانات الموقع

رقم القطعة : ..... رقم المنزل : ..... شارع : [illegible]

مكونات : ..... من : [illegible]

منطقة / مدينة : شمال العريش محافظة : شمال سيناء

مساحة الأرض : [illegible] م ([illegible]) آلاف وتسعمائة متر مربع

كروكي الموقع

شارع [illegible]

شارع ٣٨

شارع ٣٩

[illegible]

[illegible]

[illegible]

[illegible]

[illegible]

[illegible]

[illegible]

[illegible]

[illegible]

بيان بصلاحية
الموقع من الناحية التخطيطية والاشتراطات البنائية

بيانات الطلب

تاريخ الطلب / / رقم الطلب ..... (يملأ بمعرفة الموظف المختص)

بيانات مقدم الطلب

الاسم : إبراهيم بالمعروف رقم قومى: .....

الصفة : .....

بيانات الموقع

رقم القطعة: ..... رقم الفيلا : ..... شارع: .....

مجاورة: ..... حى : .....

منطقة / مدينة: رفح بالمعروف محافظة : .....

مساحة الأرض : .....

بلوك : .....

كروكى الموقع

شمال

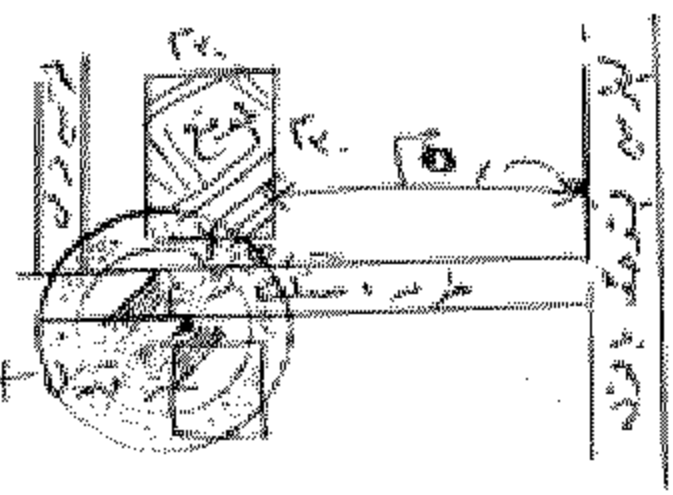

المطابق

محافظة شمال سيناء
بالمركز مدينة بئر العبد
الوحدة المحلية بقرية الشيخ زايد

« رسم كروكي يوضح موقع قطعة الأرض المقترح بها إنشاء
عمارة سكنية ٢٢ ساكن (٢٠ × ٢٠) »

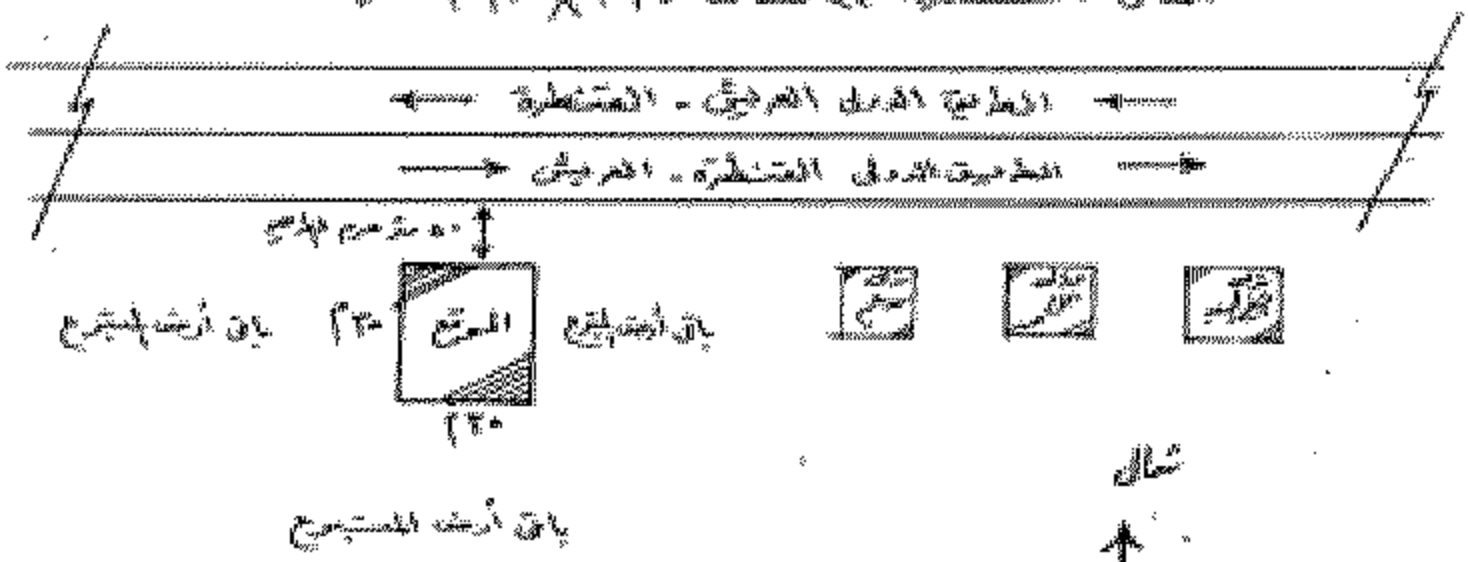

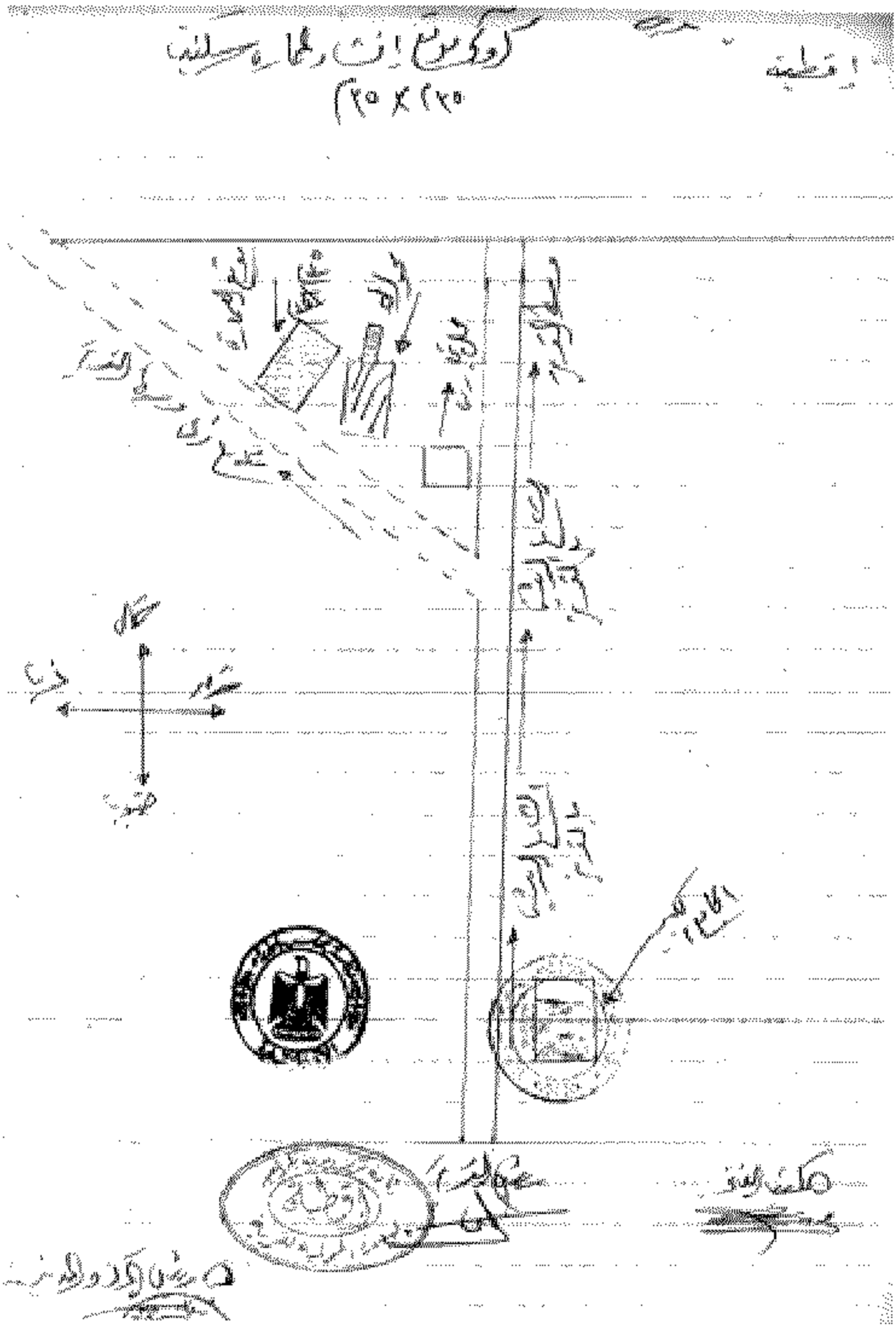

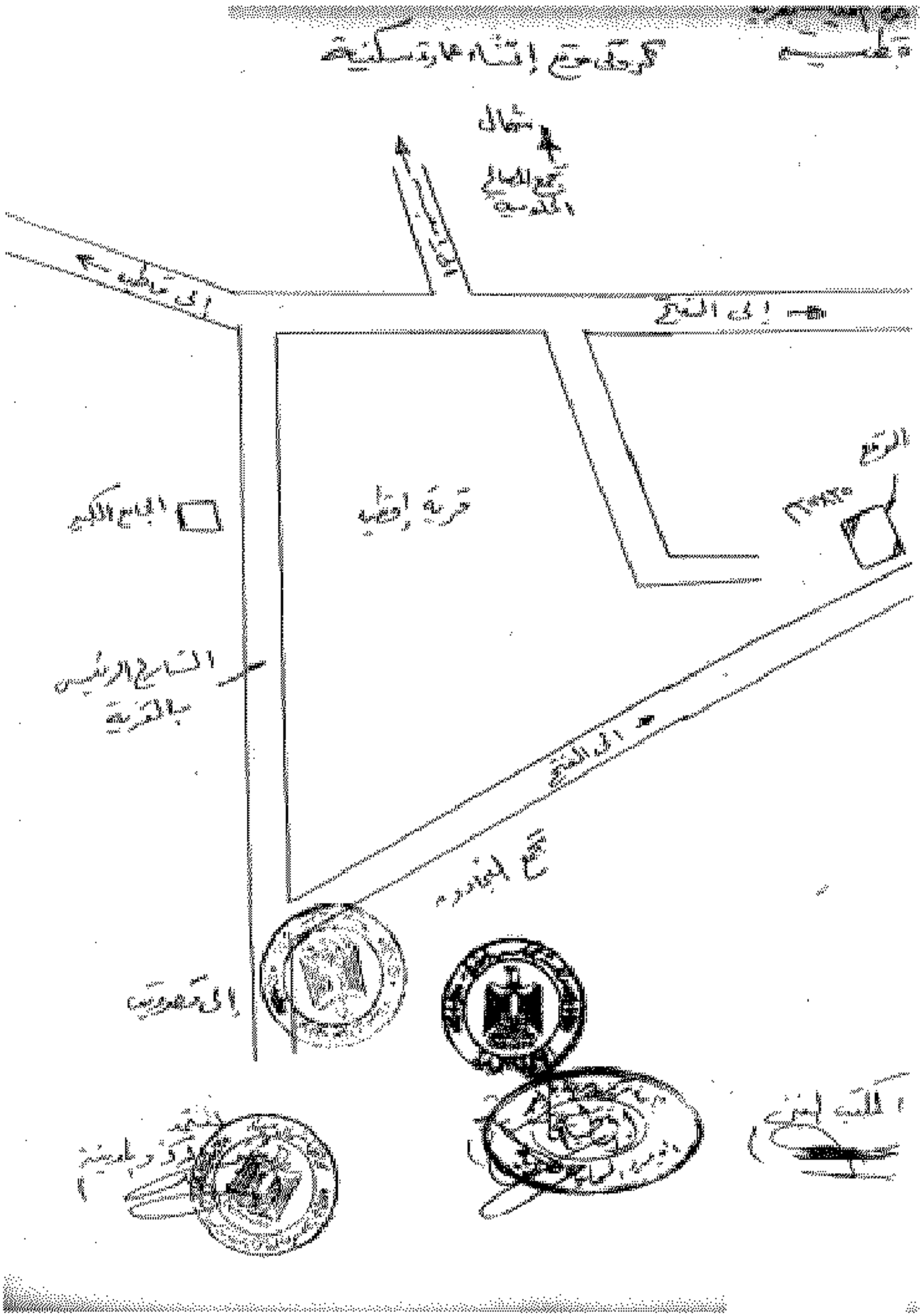
كروكي إنشاء عمارة سكنية
شمال
الشارع الرئيسي بالقرية
قرية إطسا
الشارع الأكبر
الشارع الرئيسي بالقرية
إلى المنيا
إلى المنيا
إلى المنيا
إلى المنيا

بيان بصلاحية
الموقع من الناحية التخطيطية والاشتراطات البنائية

بيانات الطلب

تاريخ الطلب / / رقم الطلب ..... (يملأ بمعرفة الموظف المسئول)

بيانات مقدم الطلب

الاسم : [illegible] رقم قومى: .....

الصفة : .....

بيانات الموقع

رقم القطعة: ..... رقم البلوك : ..... شارع: .....

مجاورة: ..... حى : .....

منطقة / مدينة: [illegible] محافظة : [illegible]

مساحة الأرض : [illegible]

كروكى الموقع

[illegible]

[illegible]

[illegible]

الإدارة الهندسية : بورسعيد

بيان بصلاحية
الموقع من الناحية التخطيطية والاشتراطات البنائية

بيانات الطلب

تاريخ الطلب / ٢٠١٣ رقم الطلب (يملأ بمعرفة الموظف المختص)

بيانات مقدم الطلب

الاسم : رقم قومى :
الصفة : (المالك / الوكيل / المفوض)

بيانات الموقع

رقم القطعة : رقم الفرع : شارع : الشوط البحري
كود : ٢٠٠٠
منطقة / مدينة : محافظة : شمال سيناء
مساحة الأرض : ٢٠٠ × ٦٠ = ١٢٠٠٠ متر

كروكي الموقع

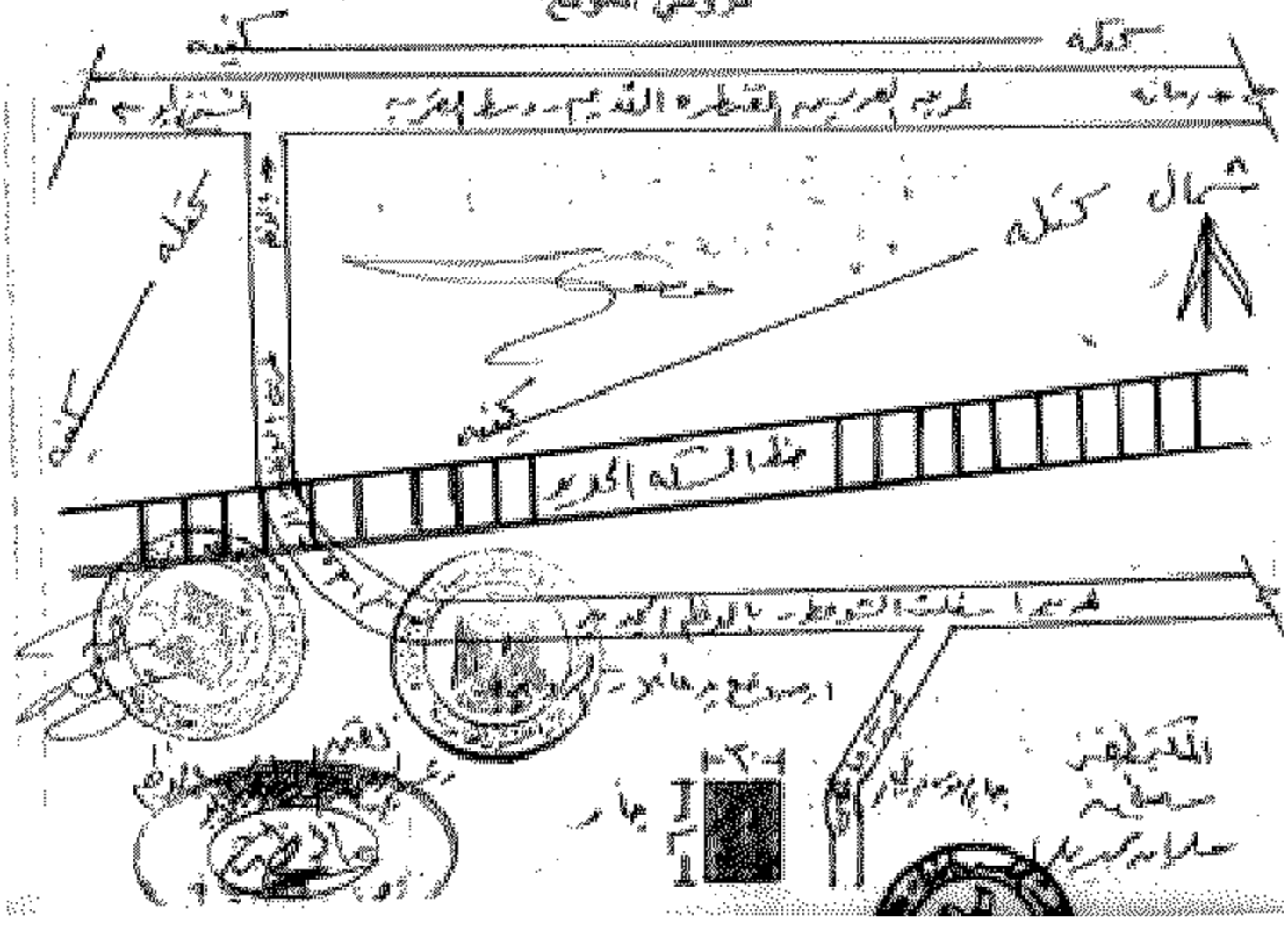

بيان بصلاحية
الموقع من الناحية التخطيطية والاشتراطات البنائية
بيانات الطلب

تاريخ الطلب / / رقم الطلب (يملأ بمعرفة الموظف المختص)

بيانات مقدم الطلب

الاسم : رقم قومي :

الصفة :

بيانات الموقع

رقم القطعة : رقم قطعة : شارع :

محافظة : من :

منطقة / مدينة : محلة :

مساحة الأرض : ٢٠×٢٠ = ٤٠٠ م٢

كروكي الموقع

الموقع داخل الكتلة

الشهادة الخرسانية

المحافظة المختصة : [illegible]

الإدارة الهندسية : [illegible]

بيان بصلاحية
الموقع من الناحية التخطيطية والاشتراطات البنائية

بيانات الطلب

تاريخ الطلب : [illegible] رقم الطلب ..... (يملأ بمعرفة الموظف المسئول)

بيانات مقدم الطلب

الاسم : [illegible] رقم قومى: .....

الصفة : .....

بيانات الموقع

رقم القطعة: ..... رقم البلوك : ..... شارع: .....

مجاور لـ: ..... من : [illegible]

منطقة / مدينة: [illegible] محافظة : [illegible]

مساحة الأرض : .....

كروكى الموقع