

قرار رئيس مجلس الوزراء

رقم ٧٥٤ لسنة ٢٠١٤

رئيس مجلس الوزراء

بعد الاطلاع على الدستور المعدل الصادر فى الثامن عشر من يناير ٢٠١٤ ؛
وعلى قانون نظام الإدارة المحلية الصادر بالقانون رقم ٤٣ لسنة ١٩٧٩ وتعديلاته ؛
وعلى المرسوم بقانون رقم ١١٦ لسنة ٢٠١١ بحل المجالس الشعبية المحلية ؛
وعلى طلب محافظ جنوب سيناء ؛
وعلى ما عرضه وزير التنمية المحلية والتنمية الإدارية ؛

قرر :

(المادة الاولى)

يتم تخصيص قطع الأراضى التالية المملوكة لمحافظة جنوب سيناء ، بالمجان للجهة
وفى الغرض المبين أمام كل قطعة وذلك طبقاً للكروكى المرفق ، بالمدن التالية :
اولاً : مدينة ذهب (قطعة أرض واحدة) :

رقم	المساحة بالمتر المربع	غرض التخصيص	الجهة المخصص لها
١	٣٥٠٠	مدرسة تعليم أساسى بمنطقة ذهب الجديدة	الهيئة العامة للأبنية التعليمية

ثانياً : مدينة شرم الشيخ (عدد قطعتين) :

رقم	المساحة بالمتر المربع	غرض التخصيص	الجهة المخصص لها
١	٩٠٢٩٤,٨١	أنشطة لخدمة المحافظة وجراج لخدمة المركز الدولى للمؤتمرات	جهاز المخابرات العامة
٢	٣٠٠٠	مدرسة تعليم أساسى بمنطقة نبق	هيئة الأبنية التعليمية

ثالثا : مدينة طور سيناء (عدد قطعتين) :

الجهة المخصص لها	غرض التخصيص	المساحة بالمتر المربع	٢
الهيئة العامة للأبنية التعليمية	مدرسة تجريبية متكاملة بمنطقة الطور الجديدة	٦٠٠٠	١
الهيئة العامة للأبنية التعليمية	مدرسة تعليم أساسى بتجمع الشيخ موسى - سهل القاع - قرية الوادى	٣٠٠٠	٢

(المادة الثانية)

ينشر هذا القرار فى الجريدة الرسمية ، وعلى الجهات المختصة تنفيذه .

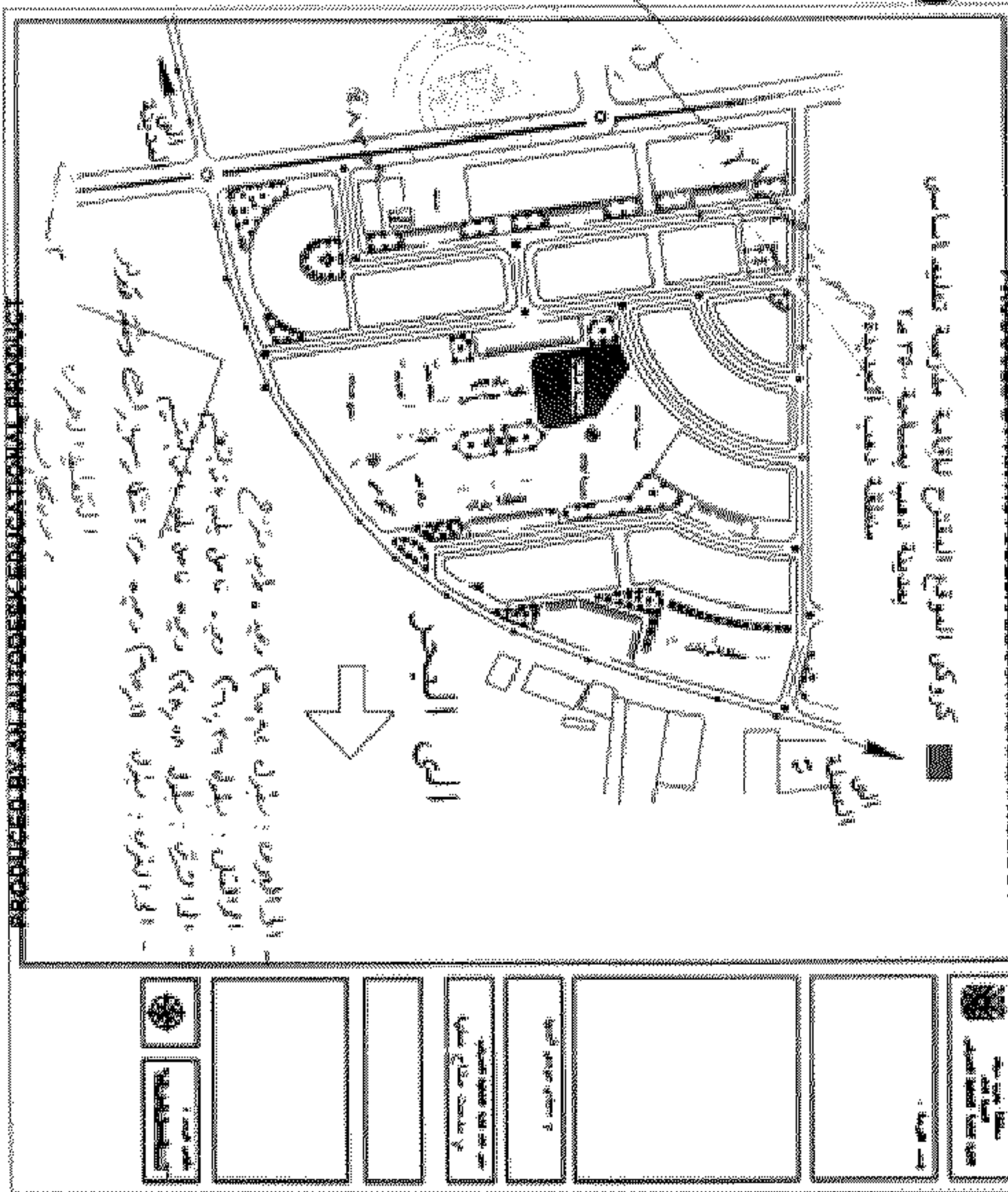
صدر برئاسة مجلس الوزراء فى ١٤ رجب سنة ١٤٣٥ هـ

(الموافق ١٣ مايو سنة ٢٠١٤ م) .

رئيس مجلس الوزراء

مهندس / إبراهيم محلب

PRODUCED BY AN AUTODESK EDUCATIONAL PRODUCT

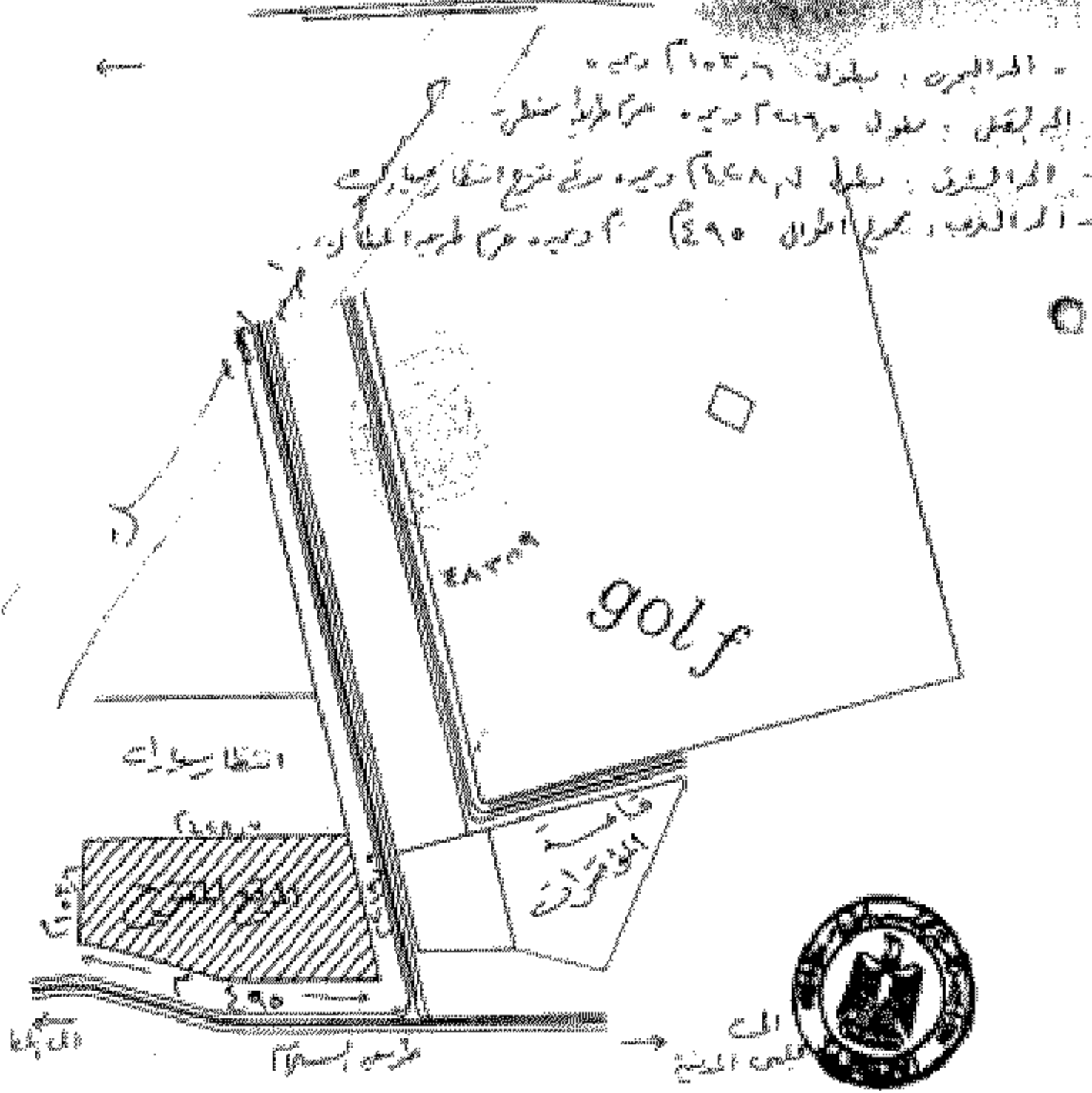


PRODUCED BY AN AUTODESK EDUCATIONAL PRODUCT

التحكيم في البناء

تدقيق من الموضع المقترح لإنشاء مكاتب جهاز

المخابرات العامة - م. ٢٩٤، ٢٩٥ م. ٩



الموقع المقترح للتكديرات العامة والموقع انشاء مكاتب عليها



الوجود لئلا تكون عليها تراخيص واوصيت خالصة التراخيص ومقتضية كالتالي



التكديرات العامة
م. ٢٩٤، ٢٩٥ م. ٩



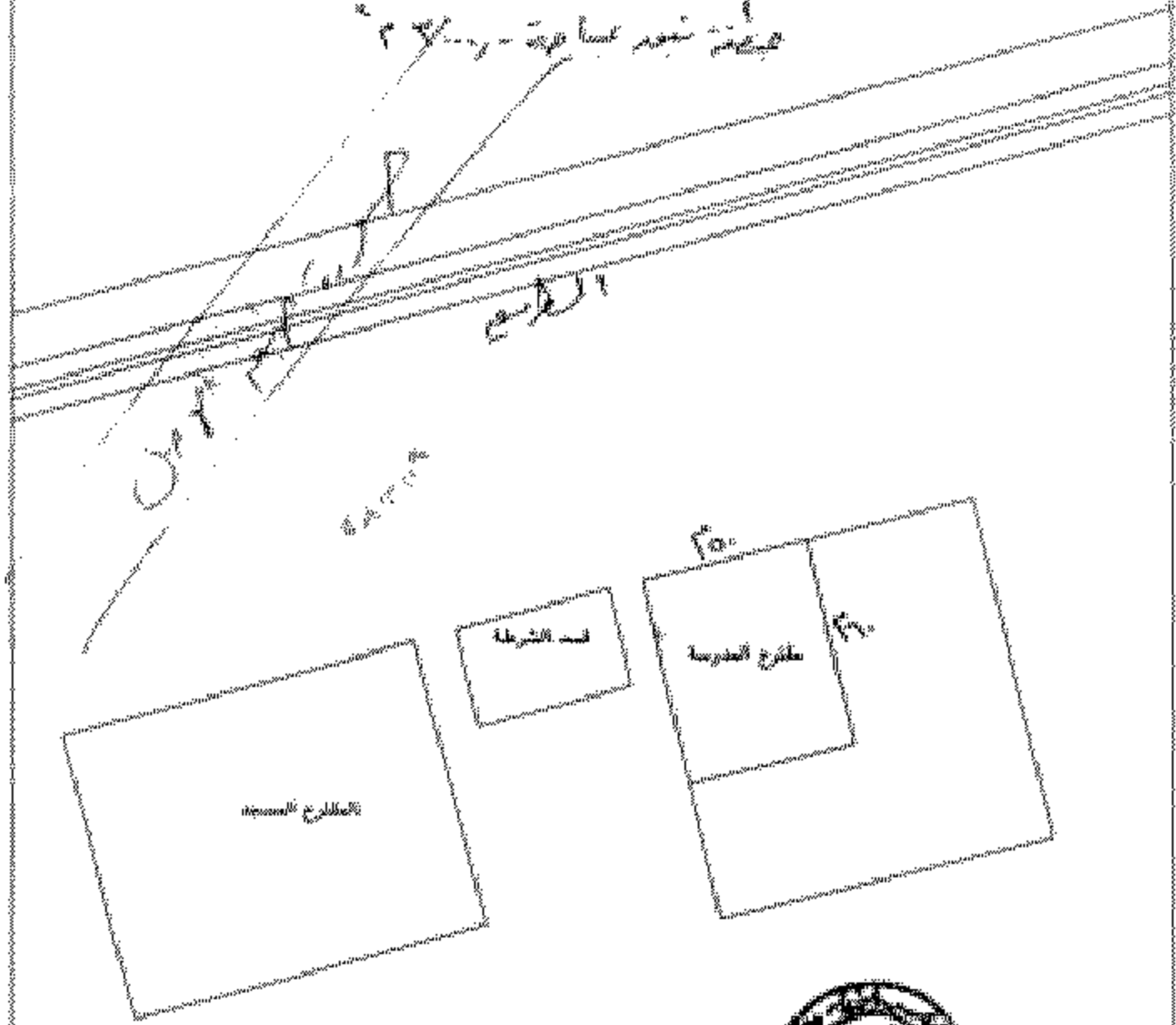
محافظة جنين

البلدية

محافظة جنين - فلسطين

توزيع الموضع المزمع لواقعة

محافظة جنين - ٢٠١٤



البلدية

محافظة جنين

المحافظة جنين - ٢٠١٤
 المخطط المزمع لواقعة
 المخطط المزمع لواقعة
 المخطط المزمع لواقعة



محافظة جنوب سيناء
الديوان العام
الادارة العامة للتخطيط العمراني

كروكي يوضح المواقع المقترحة لاقامة مدرسة تجريبية متكاملة بمنطقة المطور الجديد بجوار الخزان بمدينة طور سيناء بمساحة (٦٠٠٠ م^٢)



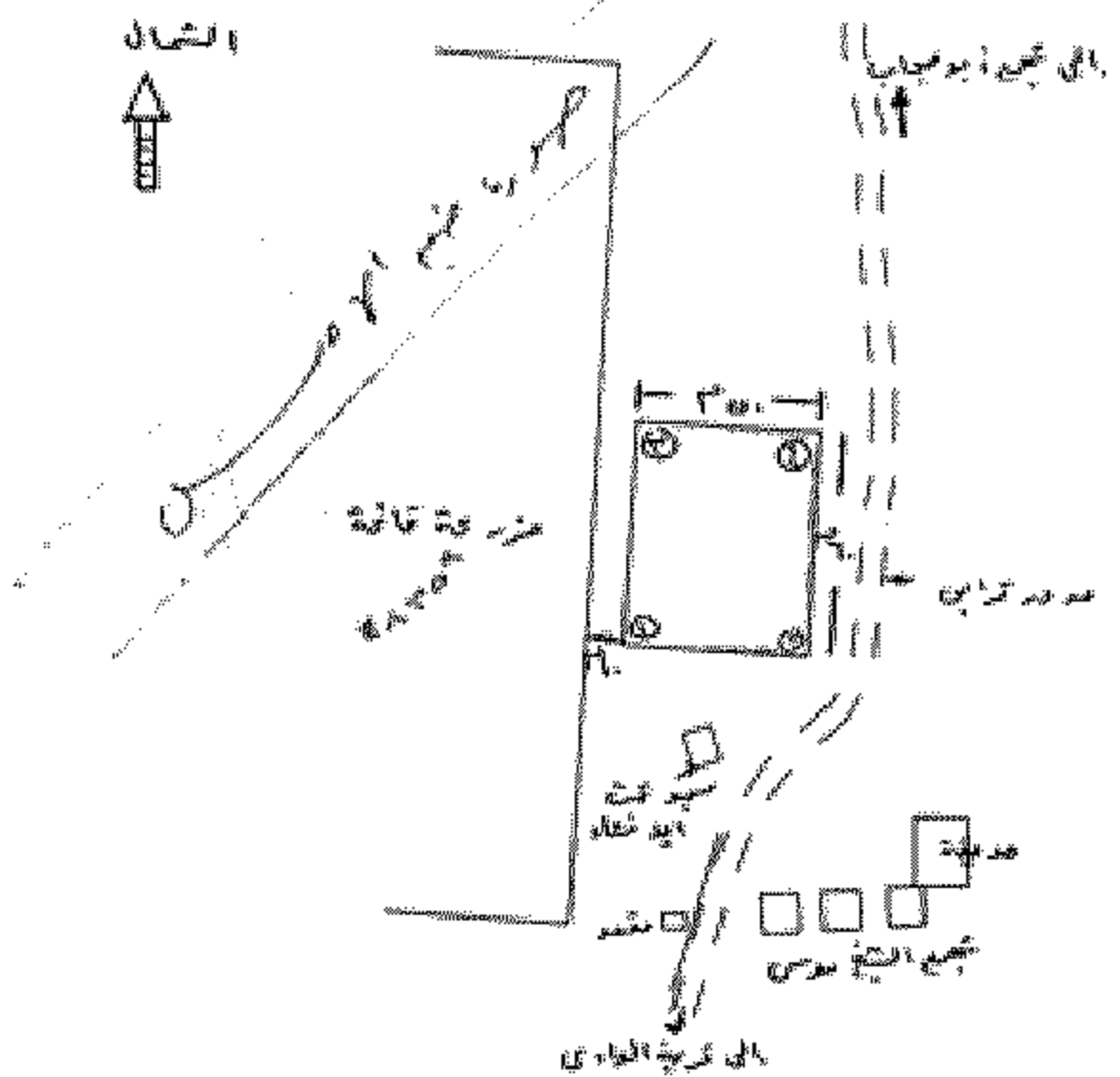
حدود واديان المواقع المقترحة لاقامة مدرسة تجريبية متكاملة

الحد الجنوبي بطول (١٠٠٠ م) ويحده ارض فضاء ملك الدولة
الحد الغربي بطول (٦٠٠ م) ويحده حرم طريق اسفلت
الحد الشرقي بطول (٦٠٠ م) ويحده ارض فضاء ملك الدولة
الحد الشمالي بطول (٦٠٠ م) ويحده فاصل ملك الدولة ثم حرم



التصديق
م. م. م. م. م.

المرتفع المسمى بالمرتفع المقترح يتركز في عدة جهات فكلها أساساً
 تجمع الشيخ موسى - طريق الطوار - ناحية الطوار - ناحية الخرابين
 ناحية ... الخ



م	N		E		م
	م	م	م	م	
١	٥٨	٢١	٥٨	٢٩	٥٨
٢	٥٨	٤١	٥٨	٢٩	٥٨
٣	٥٨	٤١	٥٨	٢٩	٥٨
٤	٥٨	٤١	٥٨	٢٩	٥٨



- ١- المبنى رقم ١ : بطول ٥٨ م وعمق ٢١ م أرض منضاه وتكون الدولة -
- ٢- المبنى رقم ٢ : بطول ٥٨ م وعمق ٤١ م أرض منضاه وتكون الدولة ثم تجمع الشيخ موسى -
- ٣- المبنى رقم ٣ : بطول ٥٨ م وعمق ٢٩ م أرض منضاه وتكون الدولة -
- ٤- المبنى رقم ٤ : بطول ٥٨ م وعمق ٢٩ م أرض منضاه وتكون الدولة ثم تجمع الشيخ موسى -

المسجل والملاك
 م. م. م.
 مدير المصلحة
 مدير المصلحة