

قرار رئيس مجلس الوزراء

رقم ١٥٠٤ لسنة ٢٠١٤

رئيس مجلس الوزراء

بعد الاطلاع على الدستور ؛

وعلى قانون نظام الإدارة المحلية الصادر بالقانون رقم ٤٣ لسنة ١٩٧٩ ولائحته التنفيذية ؛

وعلى المرسوم بقانون رقم ١١٦ لسنة ٢٠١١ الصادر بحل المجالس الشعبية المحلية ؛

وعلى طلب محافظ شمال سيناء ؛

وبناءً على ما عرضه وزير التنمية المحلية ؛

قرر :

(المادة الاولى)

تخصص قطع الأراضي التالية المملوكة لمحافظة شمال سيناء ، بالمجان للجهة وفي الغرض

المبين أمام كل قطعة وذلك طبقاً للكروكي المرفق كما هو موضح تفصيلاً في الجدول التالي :

اولاً - مدينة بئر العبد (عدد ٥ قطع) :

رقم	المساحة بالمتر	غرض التخصيص	الجهة المخصص لها
١	١٤ × ١٧	إقامة مسجد النور بحي العمارات	مديرية الأوقاف
٢	١٦ × ١٨,٥	إقامة مسجد الواحد بحي الزوايدة	مديرية الأوقاف
٣	٢٠ × ٢٠	إقامة مسجد العنقايلة	مديرية الأوقاف
٤	٥٠ × ٥٠	إقامة مدرسة رابعة الابتدائية	هيئة الأبنية التعليمية
٥	١٦ × ١٥	إقامة مسجد الخالدين بحي القزلان	مديرية الأوقاف

ثانياً - مدينة العريش (قطعة واحدة) :

رقم	المساحة بالمتر	غرض التخصيص	الجهة المخصص لها
١	٣٥ × ٣٦	إقامة سوق تجارى جنوب محطة بنزين شمس بمنطقة العبيدات	مجلس مدينة العريش

(المادة الثانية)

يُنشر هذا القرار في الجريدة الرسمية ، ويُعمل به من اليوم التالي لتاريخ نشره .

صدر برئاسة مجلس الوزراء في ٢٧ شوال سنة ١٤٣٥ هـ

(الموافق ٢٣ أغسطس سنة ٢٠١٤ م) .

رئيس مجلس الوزراء

مهندس / إبراهيم محلب

محافظة
 وحدة التخطيط امنية / قرية
 تاريخ التأسيس

**بيان صلاحية الموقع
 من الناحية التخطيطية و الاشرافات البنائية**

بيانات الطلب

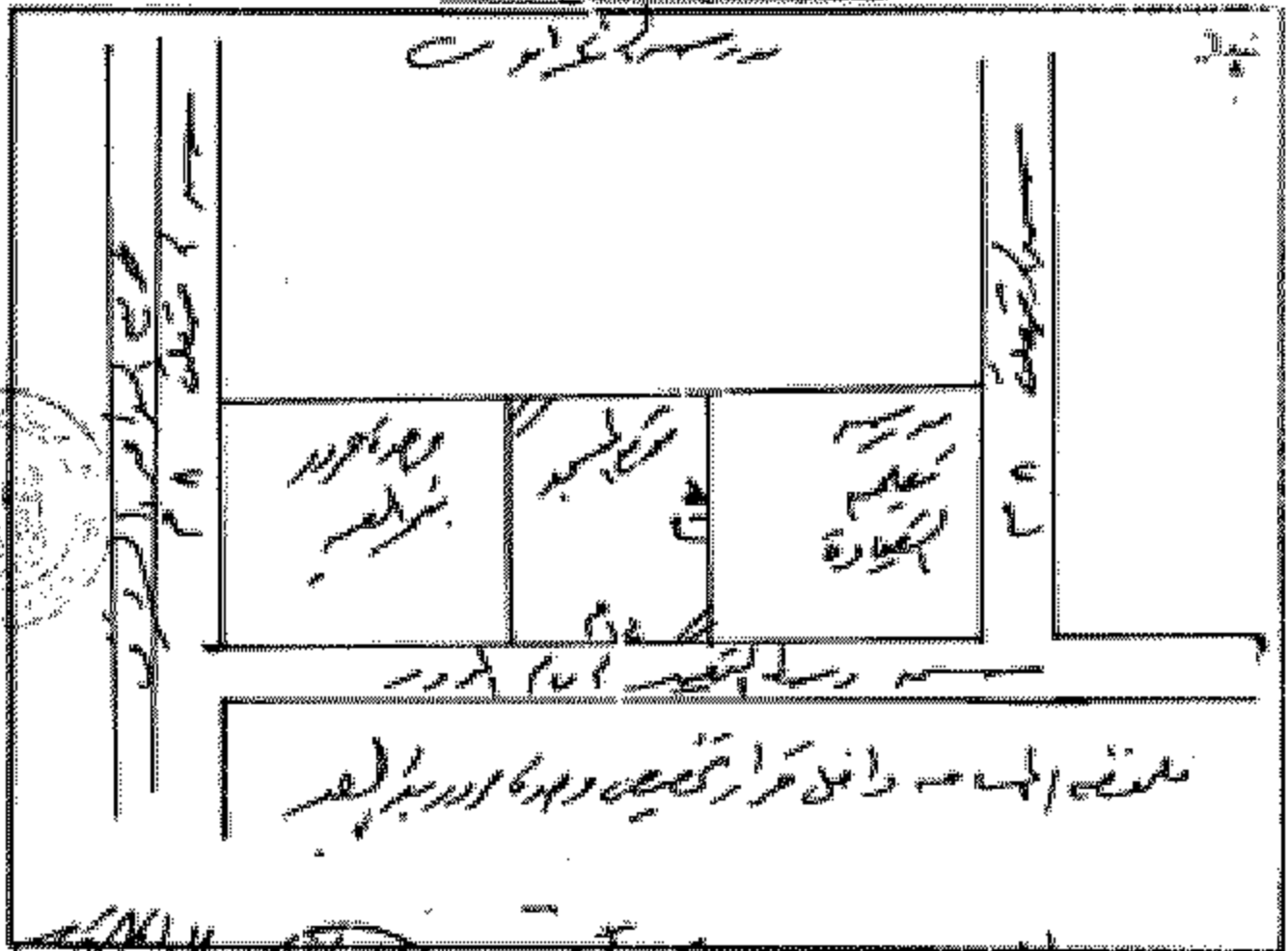
رقم الطلب : / / تاريخ الطلب

بيانات مقدم الطلب

اسم :
 صفة :

بيانات الموقع

رقم القطعة : رقم البلوك : شارع :
 جادة : من :
 علاقة / مدينة : محافظة :
 مساحة الأرض :
 عنوان الموقع بالشوارع المحيطة



Handwritten signatures and official stamps at the bottom of the page, including a large circular stamp on the left and two smaller circular stamps on the right.

محافظة
الوحدة الناحية لمدينة / قرية
الإدارة الهندسية

بيان صلاحية الموقع من الناحية التخطيطية والاشتراطات البنائية

بيانات الطلب

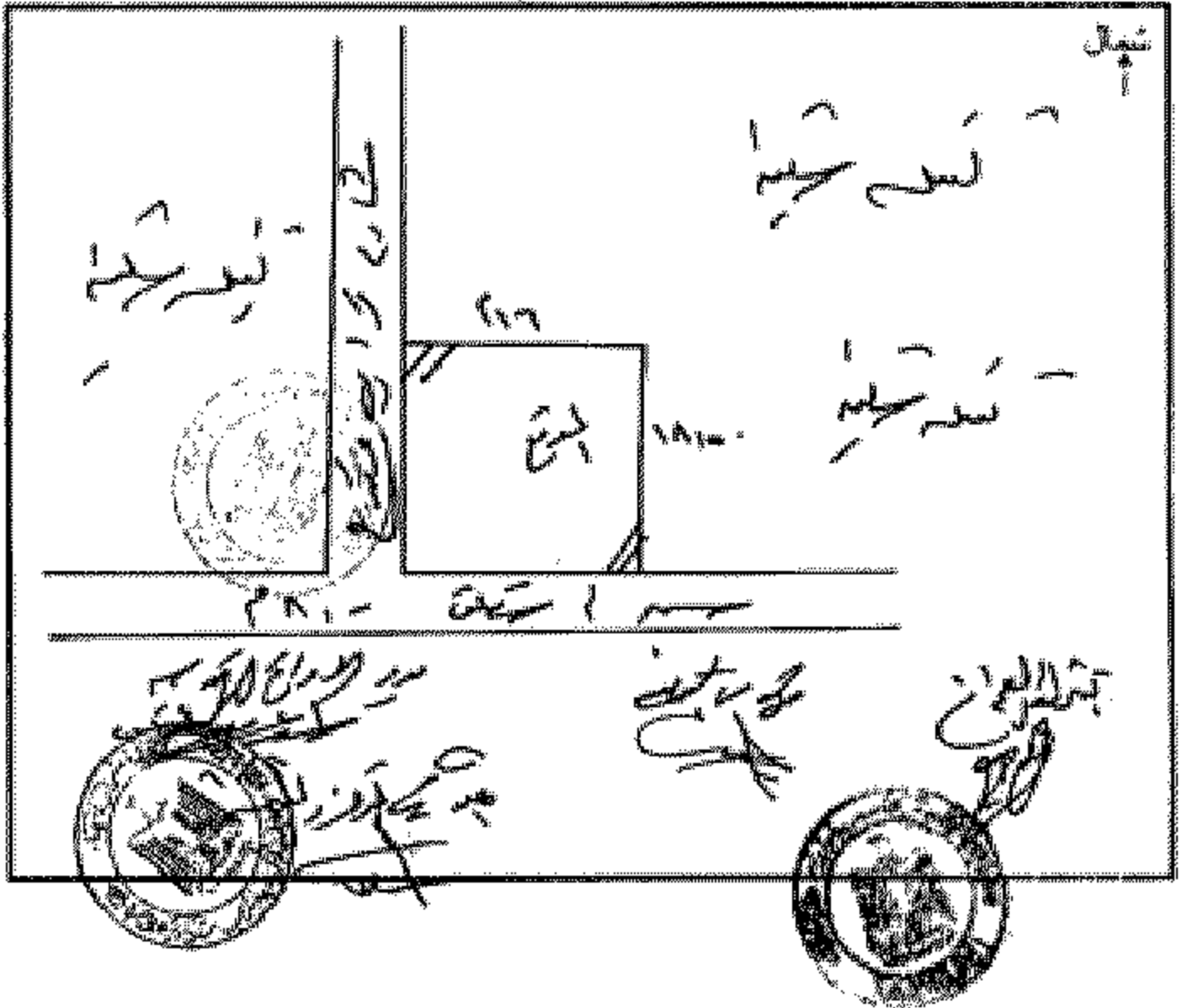
تاريخ الطلب / ٥ / ٢٠١٤ رقم الطلب :

بيانات مقدم الطلب

الاسم : عبد الوهاب الدوير رقم قومي :

بيانات الموقع

رقم المنطقة : رقم البلوك : شارع :
مجاورة : حي :
منطقة / مدينة : محافظة :
مساحة الأرض :
رقم الموقع بالنسبة إلى المنطقة المحيطة



قطعة من
محافظة
الهندسية

بيان صلاحية الموقع

من الناحية التخطيطية والاشتراطات البنائية

بيانات الطالب

رقم الطالب :

بيانات مقدم الطلب

الاسم :
رقم قومي :

بيانات الموقع


رقم القطعة : رقم البلوك : شارع :

سجارية : حي :

منطقة / مدينة : محافظة : داخل الكنتون :

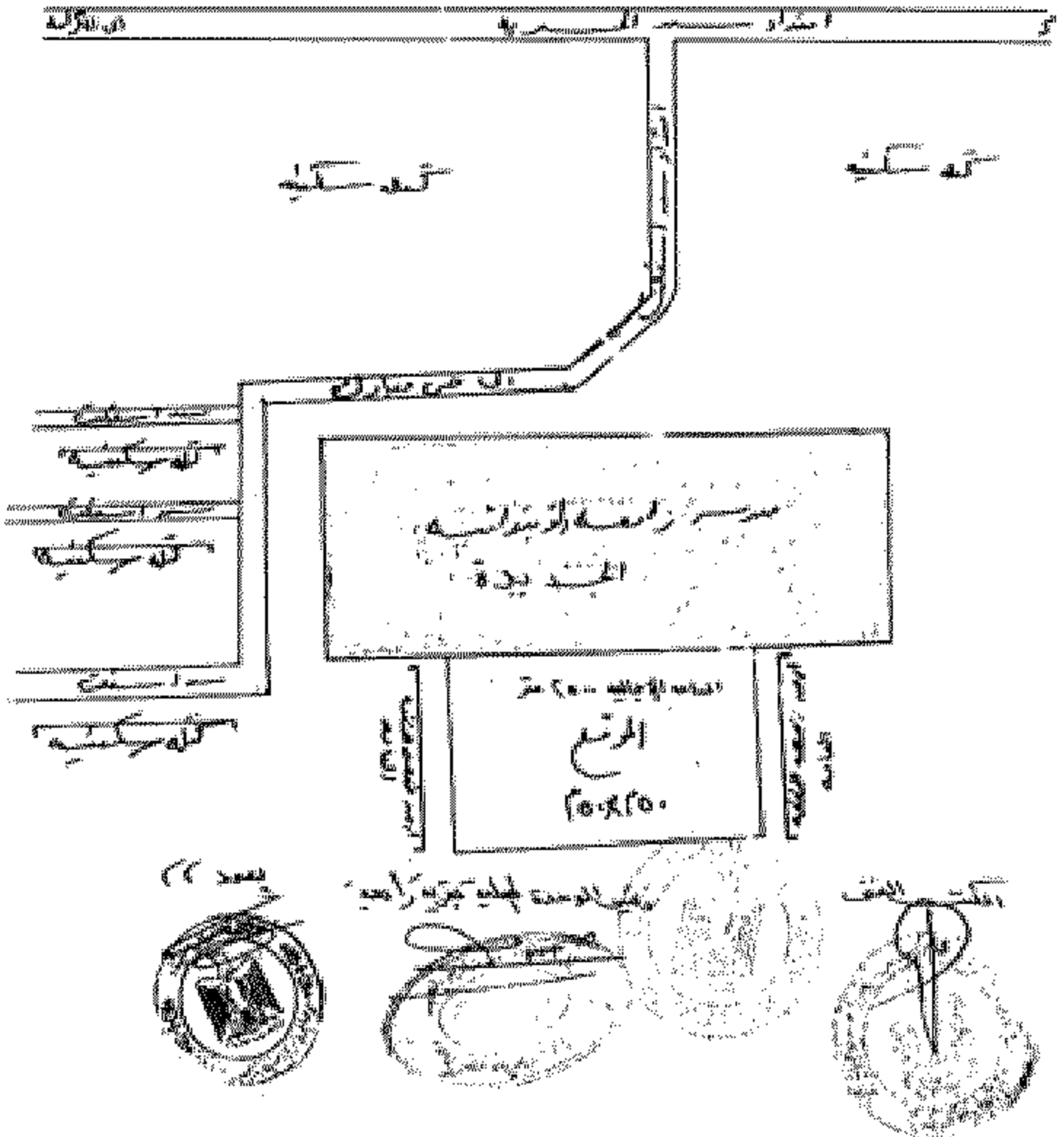
مساحة الأرض : م^٢

كروكي الموقع بالشوارع المحيطة



محافظة شمال سيناء
رئاسة مركز ومدينة بئر العبد
الوحدة المحلية بقرية رابعة

« رسم كروني يوضح المساحة الإنشائية ٥٠ X ٥٠ م بإجمالي ٢٥٠٠ متر
الموسعات مبنية رابعة الإيقراطية الجديدة »



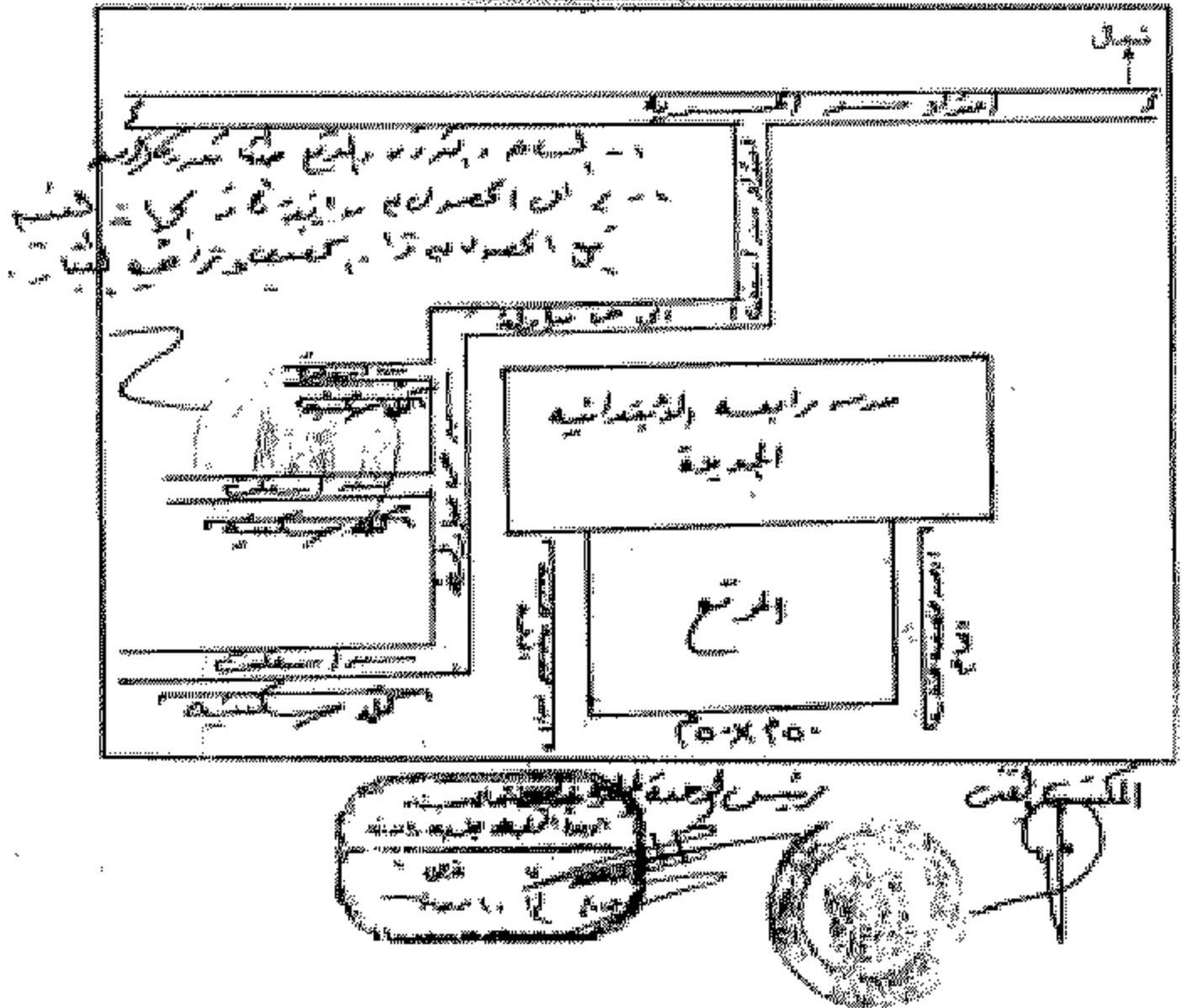
محافظة : شمال سيناء
 الوحدة المحلية لمدينة / القرية : برايعة
 الإدارة الهندسية :

**بيان صلاحية الموقع
 من الناحية التخطيطية والاشتراطات البنائية**

بيانات الطلب
 تاريخ الطلب : / /
 رقم الطلب :


بيانات مقدم الطلب
 الاسم : محمد ماهر محمد
 رقم الترخيص : ٦٤١٤٦٦٦٤
 الصفة : مهندس

بيانات الموقع
 رقم القطعة : رقم البلوك : شارع : الرياح متجه شرقية
 مجاورة :
 منطقة / مدينة : برايعة محافظة : شمال سيناء
 مساحة الأرض : ٢٥٠ x ٢٥٠
 كروكي الموقع بالشوارع المحيطة

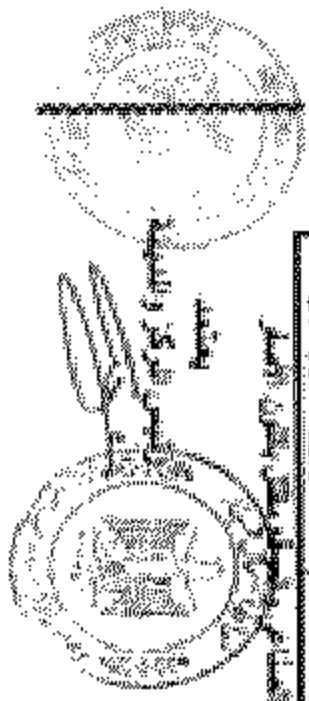


رقم ٢٠١٤

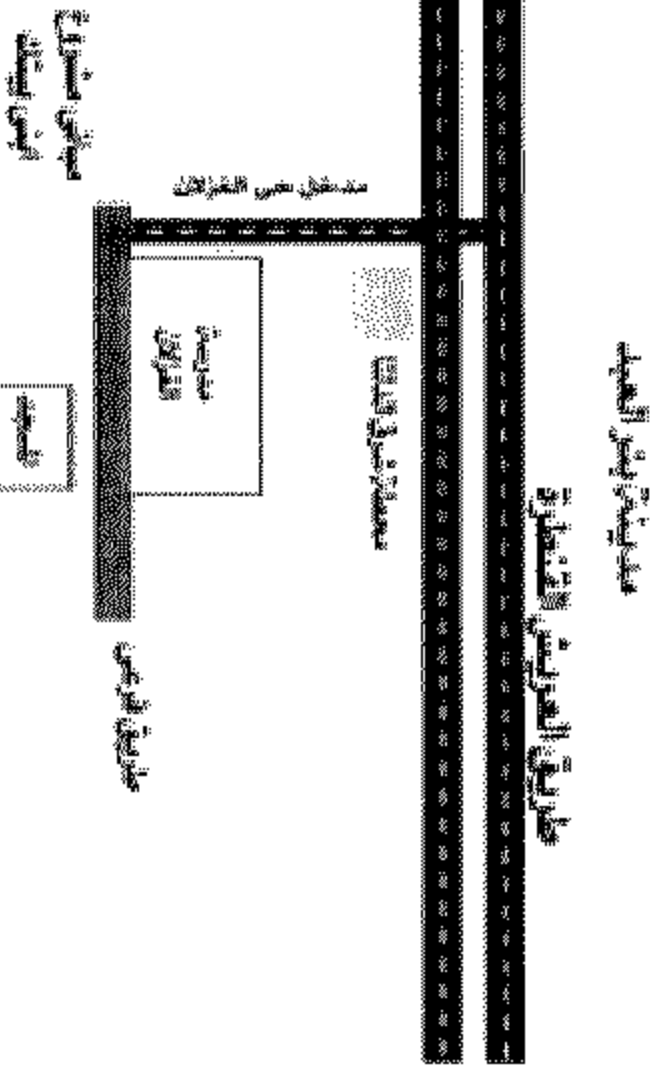
قرار من مجلس الوزراء بتعيين أعضاء المجلس الأعلى للإدارة العامة



رقم الوثيقة	٢٠١٤
تاريخ الإصدار	٢٠١٤
عدد النسخ	١٠٠
رقم التسجيل	٢٠١٤



مجلس الوزراء
٢٠١٤



بمجلس الوزراء
٢٠١٤

