

قرار رئيس مجلس الوزراء**رقم ١٤٣١ لسنة ٢٠١٤****رئيس مجلس الوزراء**

بعد الاطلاع على الدستور ؛

وعلى قانون نظام الإدارة المحلية الصادر بالقانون رقم ٤٣ لسنة ١٩٧٩ ؛

وعلى المرسوم بقانون رقم ١١٦ لسنة ٢٠١١ بحل المجالس الشعبية المحلية ؛

وعلى طلب محافظة الإسماعيلية ؛

وعلى ما عرضه وزير التنمية المحلية ؛

قرر :**(المادة الأولى)**

تخصص بعض مساحات من أراضى أملاك دولة مقام عليها ملاعب مفتوحة - بدون مقابل - لصالح مديرية الشباب والرياضة بمحافظة الإسماعيلية لتطويرها وتحويلها من ملاعب أسفلتية إلى ملاعب فجيل صناعى وذلك على النحو الآتى :

١- مساحة ٢١٠٨٠م^٢ نهاية شارع المستشفى الأميرى حى السلام /حى ثان الإسماعيلية وذلك وفقاً للحدود والأبعاد الآتية :

الحد البحرى : شارع بطول ٢٤م .

الحد القبلى : شارع بطول ٢٤م .

الحد الشرقى : شارع بطول ٤٥م .

الحد الغربى : شارع المستشفى بطول ٤٥م .

وذلك على حسب الكروكى المرفق .

٢- مساحة ١٣٥٠م^٢ نهاية شارع شبين الكوم والغابة بجوار مسجد الصالحين/

حى السلام ثان الإسماعيلية وذلك وفقاً للحدود والأبعاد الآتية :

الحد البحرى : شارع الغابة بطول ٢٧م .

الحد القبلى : ملعب بطول ٢٧م .

الحد الشرقى : ممر بطول ٥٠م .

الحد الغربى : شارع بطول ٥٠م .

وذلك على حسب الكروكى المرفق .

٣- مساحة ١٣٥٠ م^٢ نهاية شارع شبين الكوم والغابة بجوار مسجد الصالحين/

حتى السلام ثان الإسماعيلية وذلك وفقاً للحدود والأبعاد الآتية :

الحد البحري : ملعب بطول ٢٧ م .

الحد القبلي : شارع بطول ٢٧ م .

الحد الشرقي : ممر بطول ٥٠ م .

الحد الغربي : شارع بطول ٥٠ م .

وذلك على حسب الكروكي المرفق .

٤- مساحة ١٣٤٤,٥ م^٢ بجوار مسجد بدر بالشارع التجارى/ حتى ثالث الإسماعيلية

وذلك وفقاً للحدود والأبعاد الآتية :

الحد البحري : ممر مشاة يليه الشارع التجارى بطول ٢٥ م .

الحد القبلي : شارع بطول ٢٩ م .

الحد الشرقي : مسجد بدر بطول ٥٠ م .

الحد الغربي : شارع بطول ٥٠ م .

وذلك على حسب الكروكي المرفق .

٥- مساحة ١١٧٥ م^٢ بشارع الكوكاكولا بالمنطقة الأولى/الشيخ زايد/ حتى ثالث الإسماعيلية

وذلك وفقاً للحدود والأبعاد الآتية :

الحد البحري : شارع بطول ٢٥ م .

الحد القبلي : ممر بطول ٢٤ م .

الحد الشرقي : شارع الكوكاكولا بطول ٤٨ م .

الحد الغربي : عمارات سكنية بطول ٤٨ م .

وذلك على حسب الكروكي المرفق .

٦- مساحة ٢٨٤٨م^٢ بجوار مسجد عثمان بن عفان بمنطقة الحرفيين/ الشيخ زايد/

حتى ثالث الإسماعيلية وذلك وفقاً للحدود والأبعاد الآتية :

الحد البحري : شارع ١٤م بطول ١,٧٤١م .

الحد القبلي : شارع ١١م بطول ٣٨م .

الحد الشرقي : شارع ١٢م بطول ٧٢م .

الحد الغربي : شارع ١٥م بطول ٧١م .

وذلك على حسب الكروكي المرفق .

٧- مساحة ٢٢٠٠م^٢ أمام دار الأيتام بمنطقة التمليك المتطور/ الشيخ زايد/ حتى ثالث

الإسماعيلية وذلك وفقاً للحدود والأبعاد الآتية :

الحد البحري : شارع بطول ٥٥م .

الحد القبلي : شارع بطول ٥٥م .

الحد الشرقي : شارع بطول ٤٠م .

الحد الغربي : شارع بطول ٤٠م .

وذلك على حسب الكروكي المرفق .

٨- مساحة ٣٠٤١,٥م^٢ بالمرحلة الخامسة/ حتى ثالث الإسماعيلية وذلك وفقاً للحدود

والأبعاد الآتية :

الحد البحري : شارع بطول ٣٩,٥م .

الحد القبلي : شارع بطول ٣٩,٥م .

الحد الشرقي : شارع بطول ٧٧م .

الحد الغربي : شارع بطول ٧٧م .

وذلك على حسب الكروكي المرفق .

٩- مساحة ١١٠٤ م^٢ بجوار مؤسسة التعارف التجارية/الشيخ زايد/حي ثالث الإسماعيلية

وذلك وفقاً للحدود والأبعاد الآتية :

- . الحد البحري : شارع بطول ٢٤ م .
- . الحد القبلي : شارع بطول ٢٤ م .
- . الحد الشرقي : شارع بطول ٤٦ م .
- . الحد الغربي : شارع بطول ٤٦ م .
- . وذلك على حسب الكروكي المرفق .

١٠- مساحة ١٦٨٦ م^٢ نفيشة/قبلي ترعة الإسماعيلية/مركز الإسماعيلية

وذلك وفقاً للحدود والأبعاد الآتية :

- . الحد البحري : طريق نفيشة بطول ٣, ٢٧ م .
- . الحد القبلي : أرض زراعية بطول ٨, ٢٩ م .
- . الحد الشرقي : مساكن بطول ٤٦ م .
- . الحد الغربي : مدق ترابي بطول ٦٠ م .
- . وذلك على حسب الكروكي المرفق .

(المادة الثانية)

ينشر هذا القرار في الجريدة الرسمية ، وعلى الجهات المختصة تنفيذه .

صدر برئاسة مجلس الوزراء في ٢١ شوال سنة ١٤٣٥ هـ

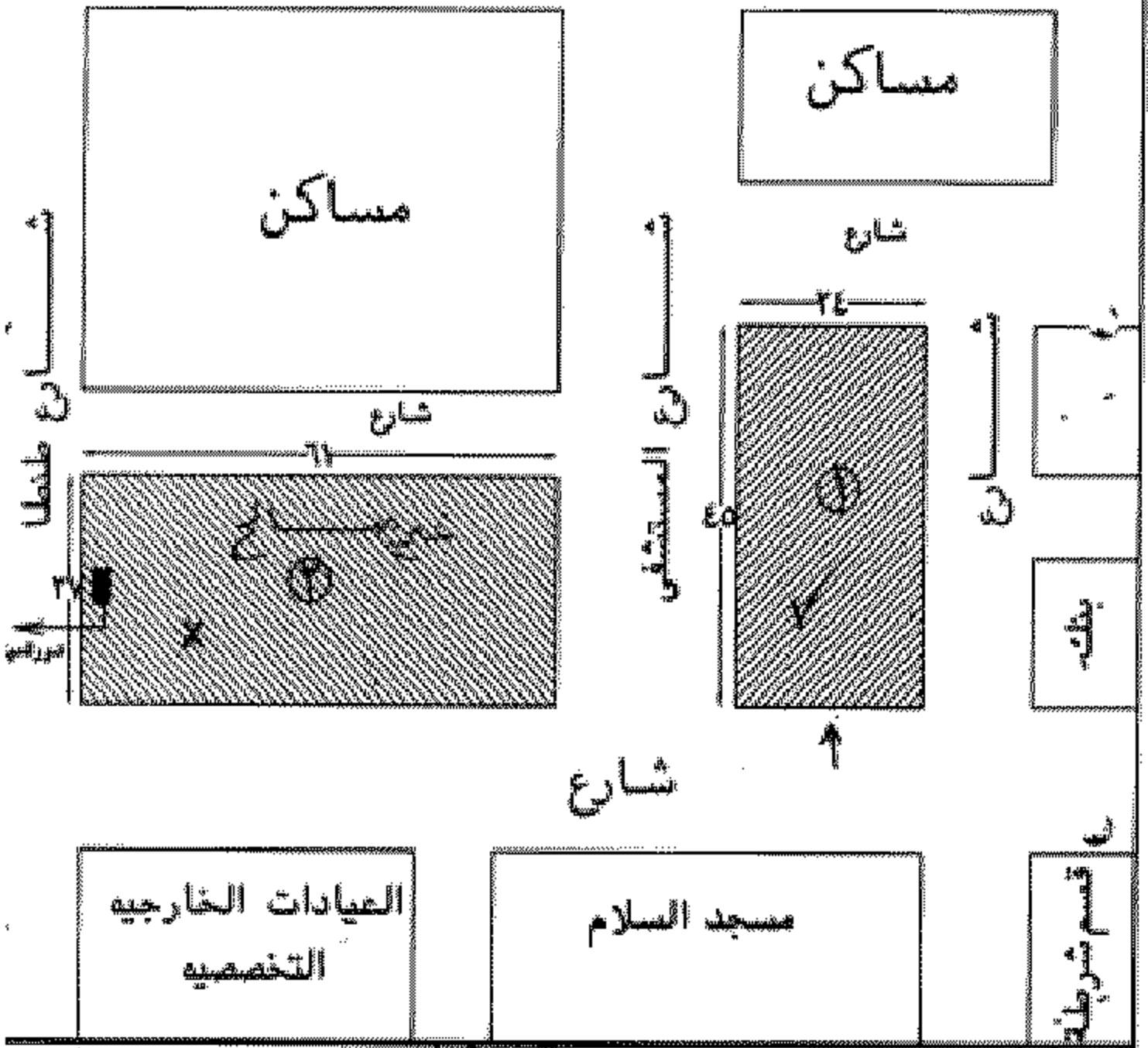
(الموافق ١٧ أغسطس سنة ٢٠١٤ م) .

رئيس مجلس الوزراء

مهندس / إبراهيم محلب

عدد ١ ملعب بحسب السلام بنعاية شارع المستشفى الاسيرى

شارع العشريين



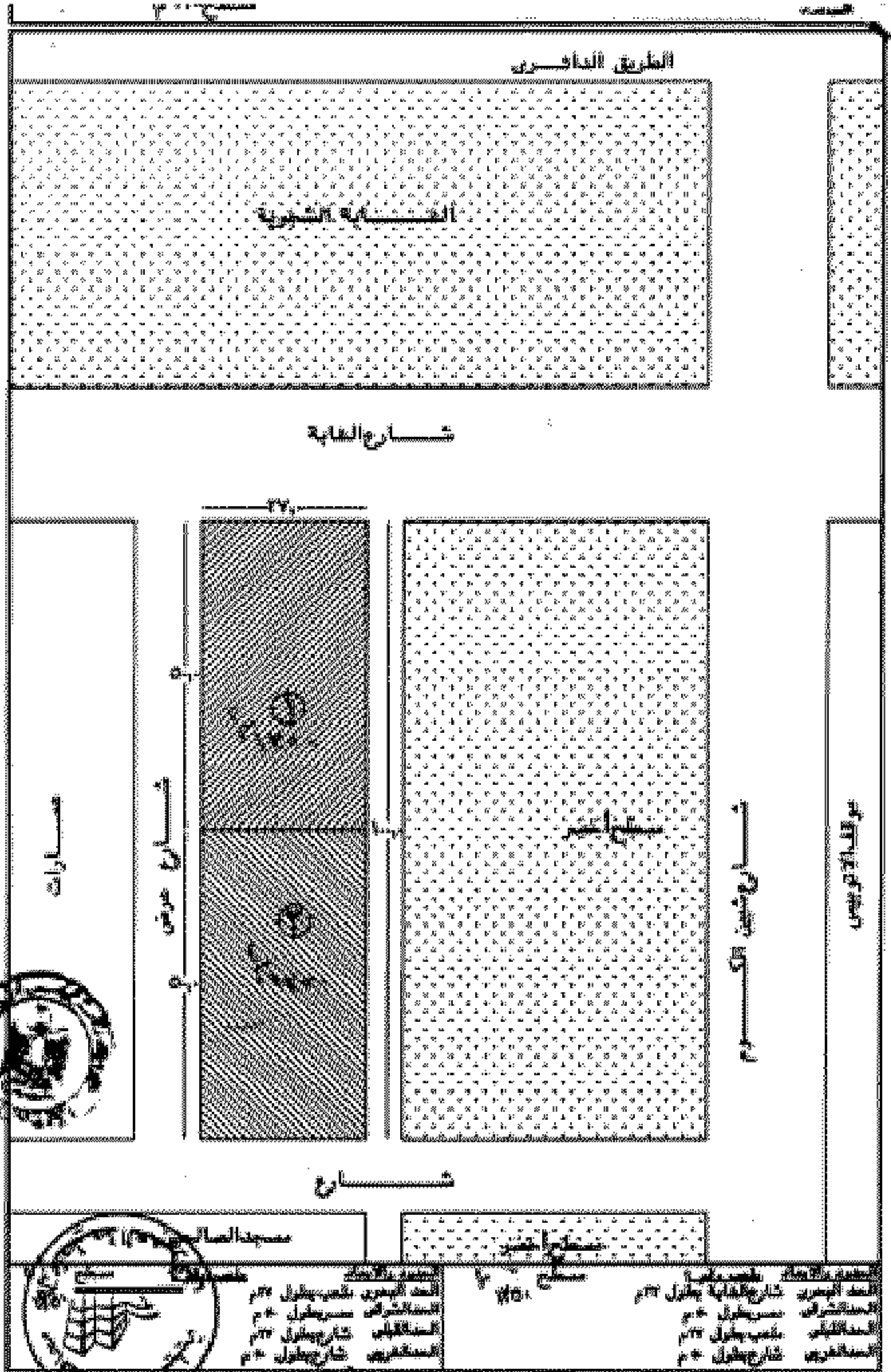
المساحة	المساحة	المساحة	المساحة
١٦٤٧	شارع بطول ٦٥ م	شارع بطول ٦٥ م	شارع بطول ٦٥ م
١٦٤٧	شارع بطول ٦٥ م	شارع بطول ٦٥ م	شارع بطول ٦٥ م
١٦٤٧	شارع بطول ٦٥ م	شارع بطول ٦٥ م	شارع بطول ٦٥ م
١٦٤٧	شارع بطول ٦٥ م	شارع بطول ٦٥ م	شارع بطول ٦٥ م



رئيس اللجنة
 محمد بن عبد العزيز
 مدير إدارة الخدمات الصحية

١٤٣٥

١٧



مسجد الصلاة
 ٣٠٠ م
 ٣٠٠ م
 ٣٠٠ م
 ٣٠٠ م

مسجد الخضير
 ٣٠٠ م
 ٣٠٠ م

مسجد الصلاة
 ٣٠٠ م
 ٣٠٠ م
 ٣٠٠ م
 ٣٠٠ م

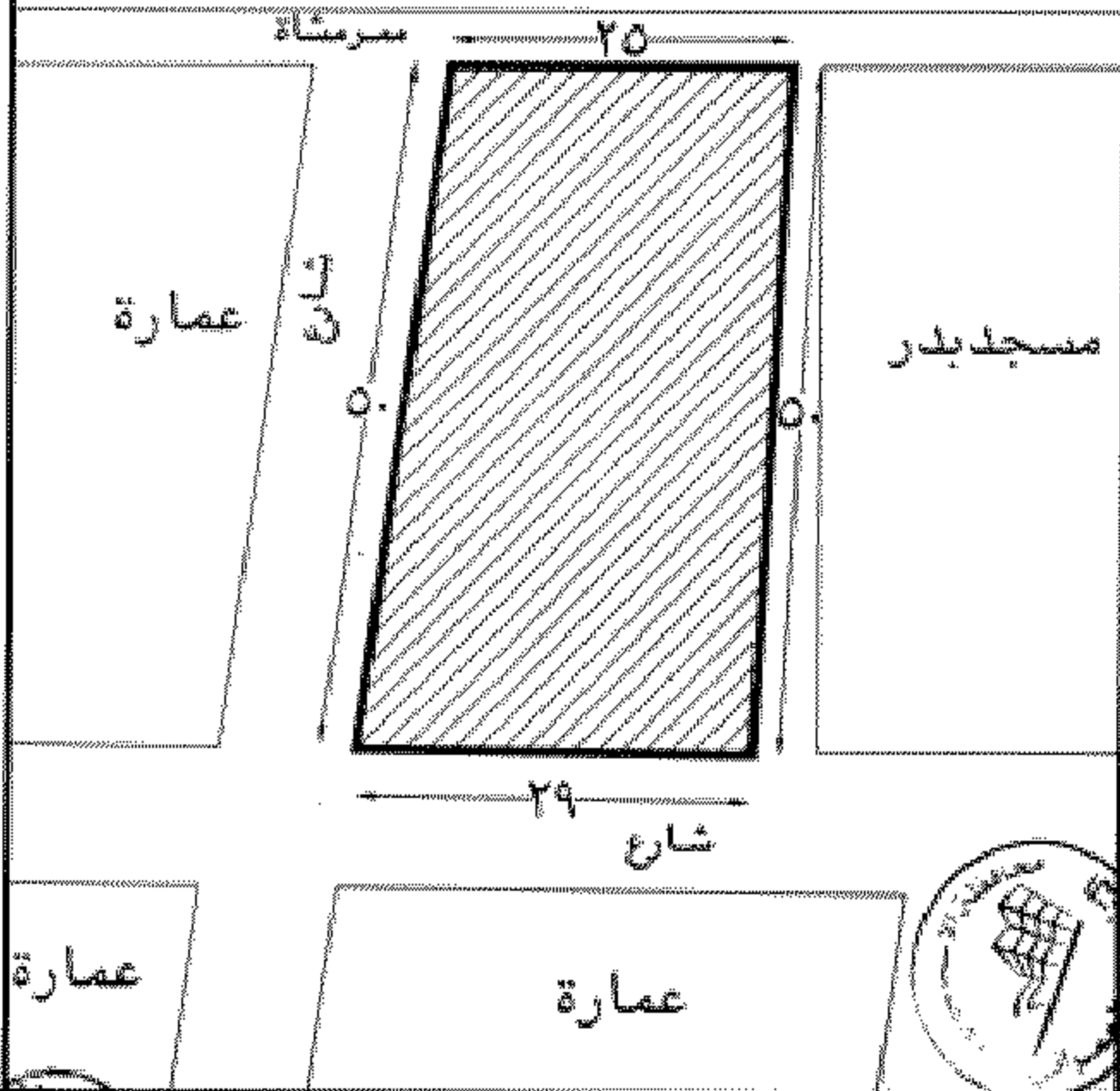
١٠٠ م
 ١٠٠ م
 ١٠٠ م



بجوار مسجد بدر على الشارع التجاري
مسطح ١٣٦٤,٥ م^٢



الشارع التجاري



الحدود والآبعاد

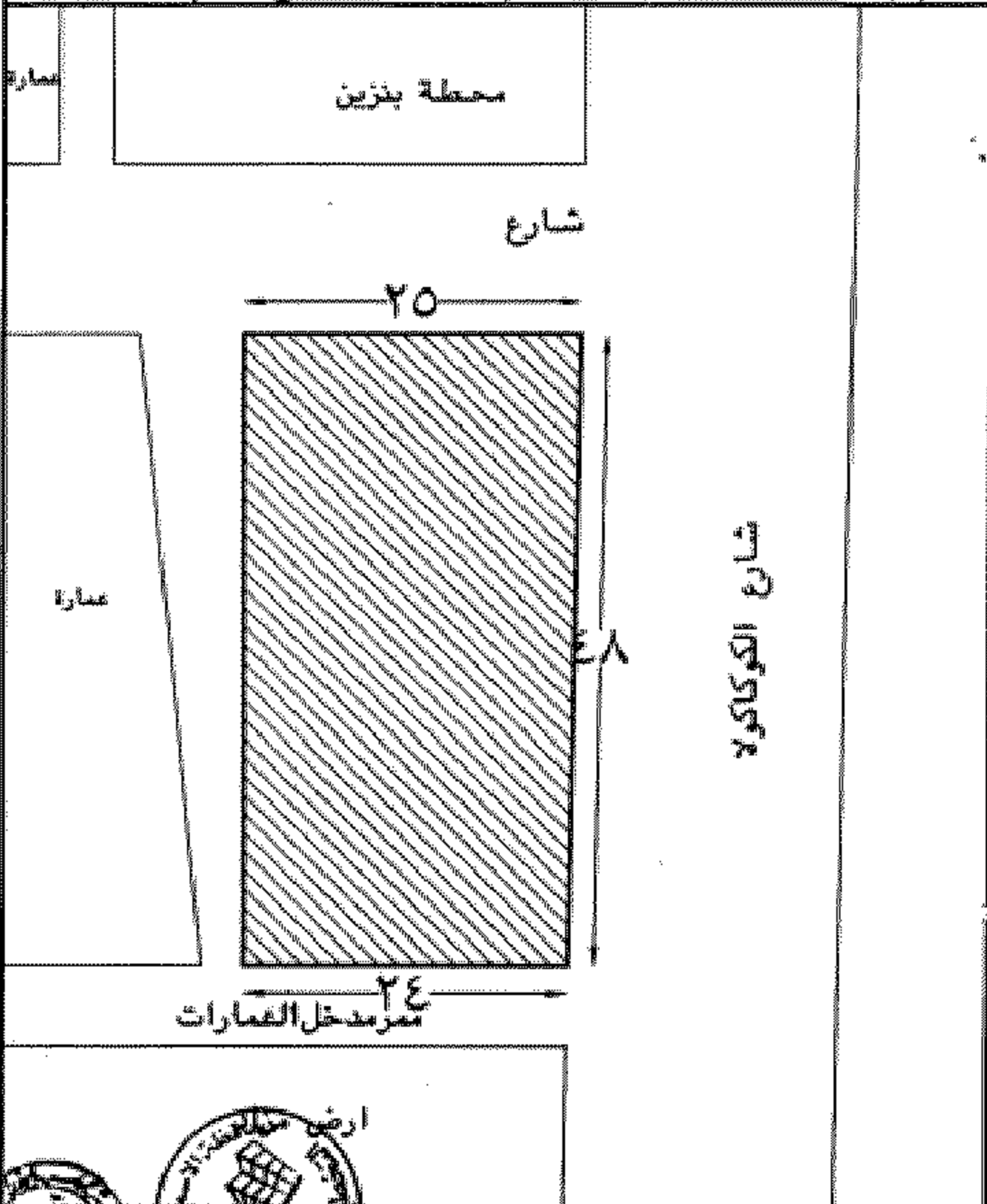
الحد البحري	ممر مشاة يلية الشارع التجاري بطول ٢٥ م
الحد الشرقي	مسجد بدر بطول ٥ م
الحد القبلي	شارع بطول ٢٩ م
الحد الغربي	شارع بطول ٥ م



Handwritten notes and signatures in Arabic, including a signature that appears to be 'محمد بن عبد الله بن محمد'.

مجلس الوزراء
الجمهورية العربية السورية

مسطوح ١١٧٥ م

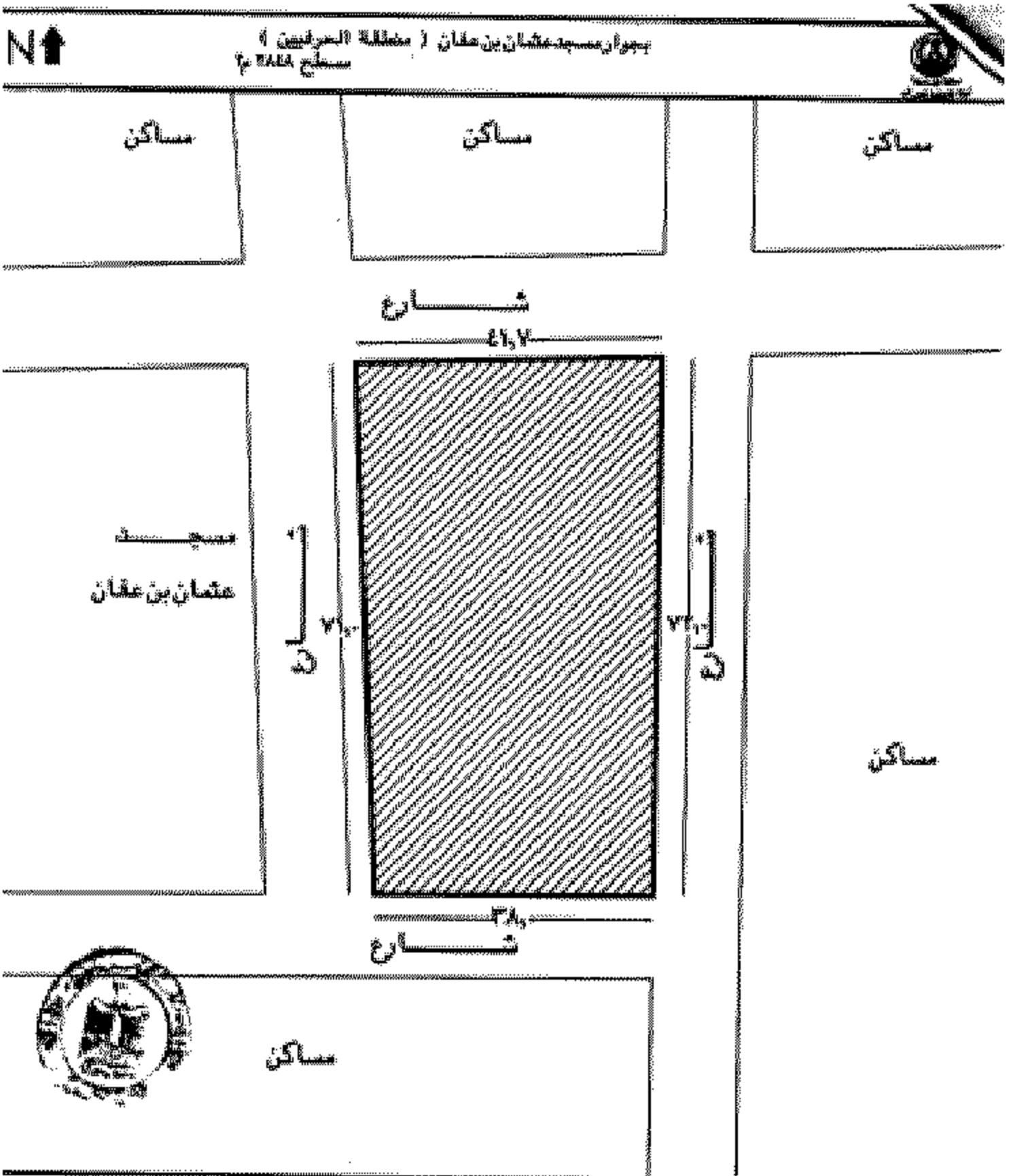


المساحات والابعاد

- الحد الجنوبي شارع بطول ٢٥ م
- الحد الشرقي شارع الكوكا كولا بطول ٢٤ م
- الحد القبلي مسطوح بطول ٢٤ م
- الحد الغربي عمارة سكنية بطول ٢٤ م



مجلس الوزراء
الجمهورية العربية السورية
١١ سبتمبر ٢٠١٤




الحدود الأبعاد

الحد البعري شارع ١٤ م بطول 41,7 م

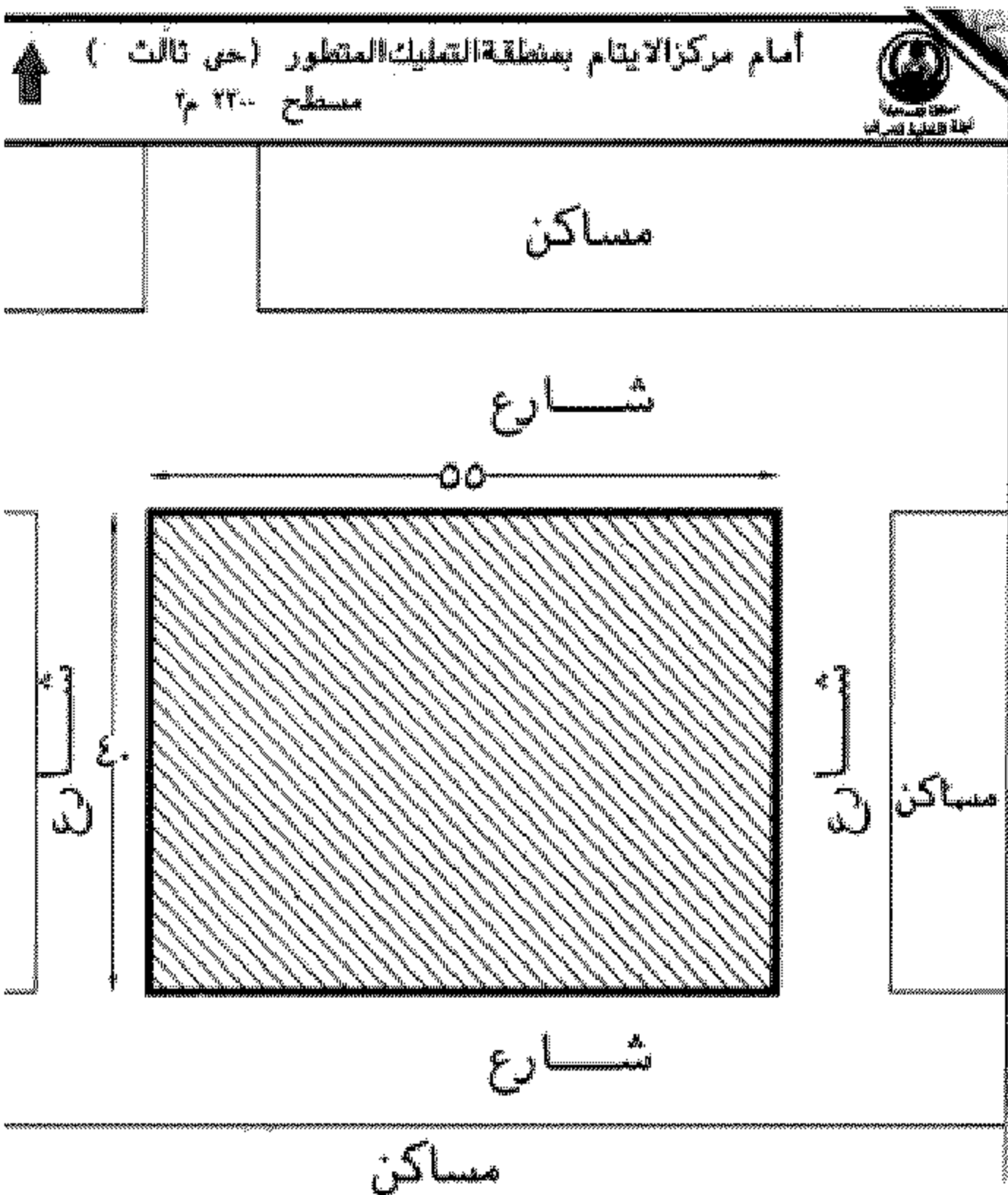
الحد الشرقي شارع ١٣ م بطول 73 م

الحد الغربي شارع ١١ م بطول 38 م

الحد الغربي شارع ١٥ م بطول 73 م




١٤٣٥





الحدود والأبعاد

الحد البحري	شارع بطول ٥٥م
الحد الشرقي	شارع بطول ٤٠م
الحد القبلي	شارع بطول ٥٥م
الحد الغربي	شارع بطول ٤٠م

١٣
١٣
١٣

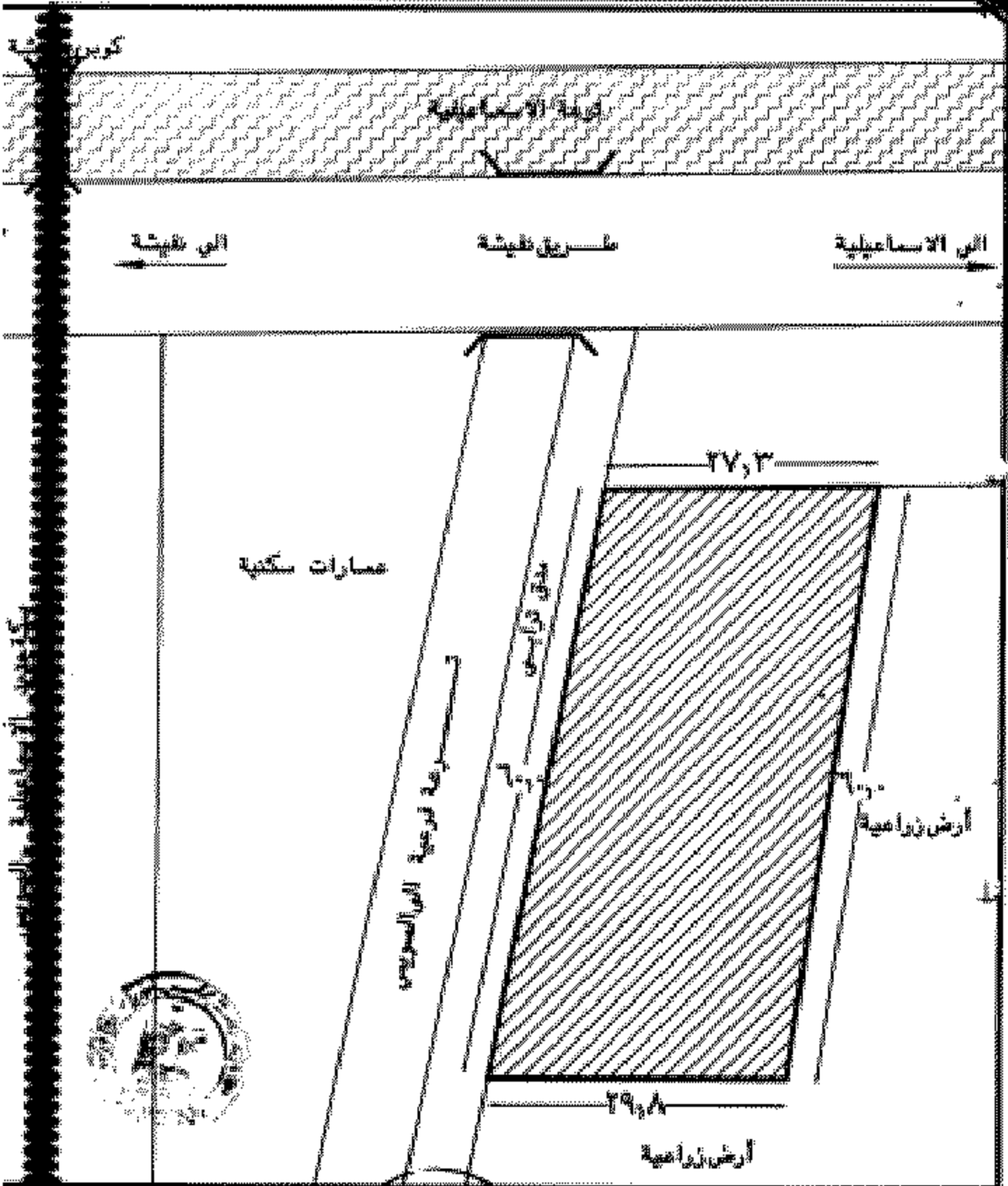


مدرسة
عبدالله
الملك



١٧

مسطح ٢٩٨٦ م^٢



الحدود والأبعاد	
الحد الجنوبي	طريق نفیثة بطول ٢٧,٣ م
الحد الشرقي	أرض زراعية بطول ٦٠ م
الحد الغربي	أرض زراعية بطول ٢٩,٨ م
الحد الشمالي	عسارات سكنية

١٤ / ٩ / ٢٠١٤ م / مدير الأحياء