

## قرار رئيس مجلس الوزراء

رقم ١٤٨٥ لسنة ٢٠١٤

### رئيس مجلس الوزراء

بعد الاطلاع على الدستور ؛

وعلى قانون نظام الإدارة المحلية الصادر بالقانون رقم ٤٣ لسنة ١٩٧٩ ؛

وعلى المرسوم بقانون رقم ١١٦ لسنة ٢٠١١ بحل المجالس الشعبية المحلية ؛

وعلى طلب محافظة جنوب سيناء ؛

وعلى ما عرضه وزير التنمية المحلية ؛

**قرر:**

( المادة الاولى )

تخصص قطع الأراضي التالية المملوكة لمحافظة جنوب سيناء ، بالمجان ،  
للجهة وفي الغرض المبين أمام كل قطعة ، وذلك طبقاً للكروكي المرفق ،  
وكما هو موضح تفصيلاً في الجدول التالي :

**اولاً - مدينة رأس سدر ( عدد ٣ قطع ) :**

رقم	المساحة بالتر المرح	غرض التخصيص	الجهة المخصص لها
١	٥٨٥	مسجد فجر الإسلام بقرية أبو صويرة.	مديرية الأوقاف.
٢	١٣١٧	إقامة حديقة أطفال.	مديرية الثقافة
٣	٤٧٦٠	نادٍ اجتماعي لأنشطة المرأة.	مدينة رأس سدر

**ثانيا - مدينة سانت كاترين ( عدد ٢ قطعة ) :**

رقم	المساحة بالتر المربع	غرض التخصيص	الجهة المخصص لها
١	٢٠٠	دار مناسبات بمنطقة الإسبوعية.	مدينة سانت كاترين.
٢	٢٠٠	دار مناسبات بمنطقة الحمامى.	مدينة سانت كاترين.

**ثالثا - مدينة أبو زنيمة ( عدد ٧ قطع ) :**

رقم	المساحة بالتر المربع	غرض التخصيص	الجهة المخصص لها
١	٦٢٥	مسجد بتقسيم الشباب.	مديرية الأوقاف.
٢	٢٢٥	مسجد بجوار التقسيم السياحى.	مديرية الأوقاف.
٣	٣١٦٦	توسعات المركز الطبى.	مديرية الصحة.
٤	٧٩٣	زوائد المعهد الدينى.	منطقة جنوب سيناء الأزهرية.
٥	٧٥٨٠٠	محطة محلية مياه طاقة ٣٥٠٠٠ م <sup>٣</sup>	الهيئة القومية لمياه الشرب والصرف الصحى.
٦	١٢٣٣	زوائد تنظيم قسم شرطة أبو زنيمة وإقامة مجمع خدمات شرطى ومظلة للسيارات.	مديرية الأمن.
٧	٢٠٠		مديرية الشؤون الاجتماعية

**رابعا - مدينة طور سيناء ( عدد ١٧ قطعة ) :**

رقم	المساحة بالتر المربع	غرض التخصيص	الجهة المخصص لها
١	١٠٧٢٢,٣٠	٣٠ منزل بدوى بقرية الجبيل.	منطقة تعمير جنوب سيناء.
٢	٥٧١,٢٥	مسجد بقرية الوادى.	مديرية الأوقاف.
٣	٥٦٥,٥	دار مناسبات بقرية الجبيل.	مدينة طور سيناء.
٤	٩١٧	سوق خضار بقرية الجبيل.	مدينة طور سيناء.
٥	٤٥٦	موقف للسيارات بقرية الوادى.	مدينة طور سيناء.

رقم	المساحة بالتر المربع	غرض التخصيص	الجهة المخصص لها
٦	١٩٦٠,٧٨	مدرسة ابتدائى بتجمع أبو حجاب.	هيئة الأبنية التعليمية.
٧	٤٠٠٠	مدرسة إعدادى مهنى.	هيئة الأبنية التعليمية.
٨	١٢٩٦٣,٣٨	مدرسة نموذجية.	هيئة الأبنية التعليمية.
٩	١٨٩٢٥	مركز تطوير تكنولوجيا.	هيئة الأبنية التعليمية.
١٠	٥١٧٥	استكمالات المركز الاستكشافى للعلوم.	هيئة الأبنية التعليمية.
١١	١٠٠,١٥	كزوائد للوحدة الصحية بقرية الجبيل.	مديرية الصحة.
١٢	٤٠١,٩	مركز علمى لترميم الآثار.	وزارة الآثار.
١٣	٣٢١٢٠	مستشفى للشرطة.	مديرية الأمن.
١٤	٦٢١,٦٥	دار الأيتام.	مديرية الشؤون الاجتماعية.
١٥	٤٩٤,٥	مخبز محدود القدرة.	مديرية التموين والتجارة الداخلية.
١٦	١٤٥٧٢,٨٨	مركز للجمعية.	جمعية الكشافة البحرية المصرية.
١٧	٨٧٥	موزع كهرباء لتغذية مشروع ابنى بيتك.	شركة توزيع الكهرباء.

## خامساً - مدينة ذهب ( عدد ٤ قطع ) :

رقم	المساحة بالتر المربع	غرض التخصيص	الجهة المخصص لها
١	٥٣٦,٥٨	سكن إدارى للأطباء.	مديرية الصحة.
٢	٢٥٠٠	خزان مياه سعة ٣٢٠٠٠ م <sup>٣</sup> .	الهيئة القومية لمياه الشرب والصرف الصحى.
٣	١٠٠٠٠	سوق عمومى يشمل عدد (٤٠) محلاً.	مدينة ذهب.
٤	٤٠٠	مقر إدارى وسكن للعاملين.	الهيئة القومية للتأمين الاجتماعى.

**سادسا - مدينة شرم الشيخ ( عدد ٦ قطع ) :**

رقم	المساحة بالتر المربع	غرض التخصيص	الجهة المخصص لها
١	٨٦٢,٤١	مدرسة الشرفا.	هيئة الأبنية التعليمية.
٢	٥٠٠٠	معهد ديني لمنطقة الرويسات.	منطقة جنوب سيناء الأزهرية.
٣	٣٧٥	عيادة شاملة.	الهيئة العامة للتأمين الصحي.
٤	٣٧٥	مكتب عمل.	مديرية القوى العاملة.
٥	١٠٠٠	وحدة بيطرية.	مديرية الطب البيطري.
٦	٥٠٠	مقر وعنبر إعاشة للأفراد والمجندين.	الإدارة العامة لشرطة السياحة والآثار.

**سابعا - مدينة طابا ( عدد قطعة واحدة ) :**

رقم	المساحة بالتر المربع	غرض التخصيص	الجهة المخصص لها
١	٢٠٠	محطة رفع الصرف الصحي.	الهيئة القومية لمياه الشرب والصرف الصحي.

**ثامنا - مدينة نويبع ( عدد ٣ قطع ) :**

رقم	المساحة بالتر المربع	غرض التخصيص	الجهة المخصص لها
١	١٢٦٠	شاطئ عام للمدينة.	مدينة نويبع.
٢	٣٦٢٧١	شاطئ عام للمدينة.	مدينة نويبع.
٣	٤٨٥٨٣٧	مضمار ومبنى إداري لنادي الهجن.	مديرية الشباب والرياضة.

**( المادة الثانية )**

ينشر هذا القرار في الجريدة الرسمية ، وعلى الجهات المختصة تنفيذه .

صدر برئاسة مجلس الوزراء في ٢٥ شوال سنة ١٤٣٥ هـ

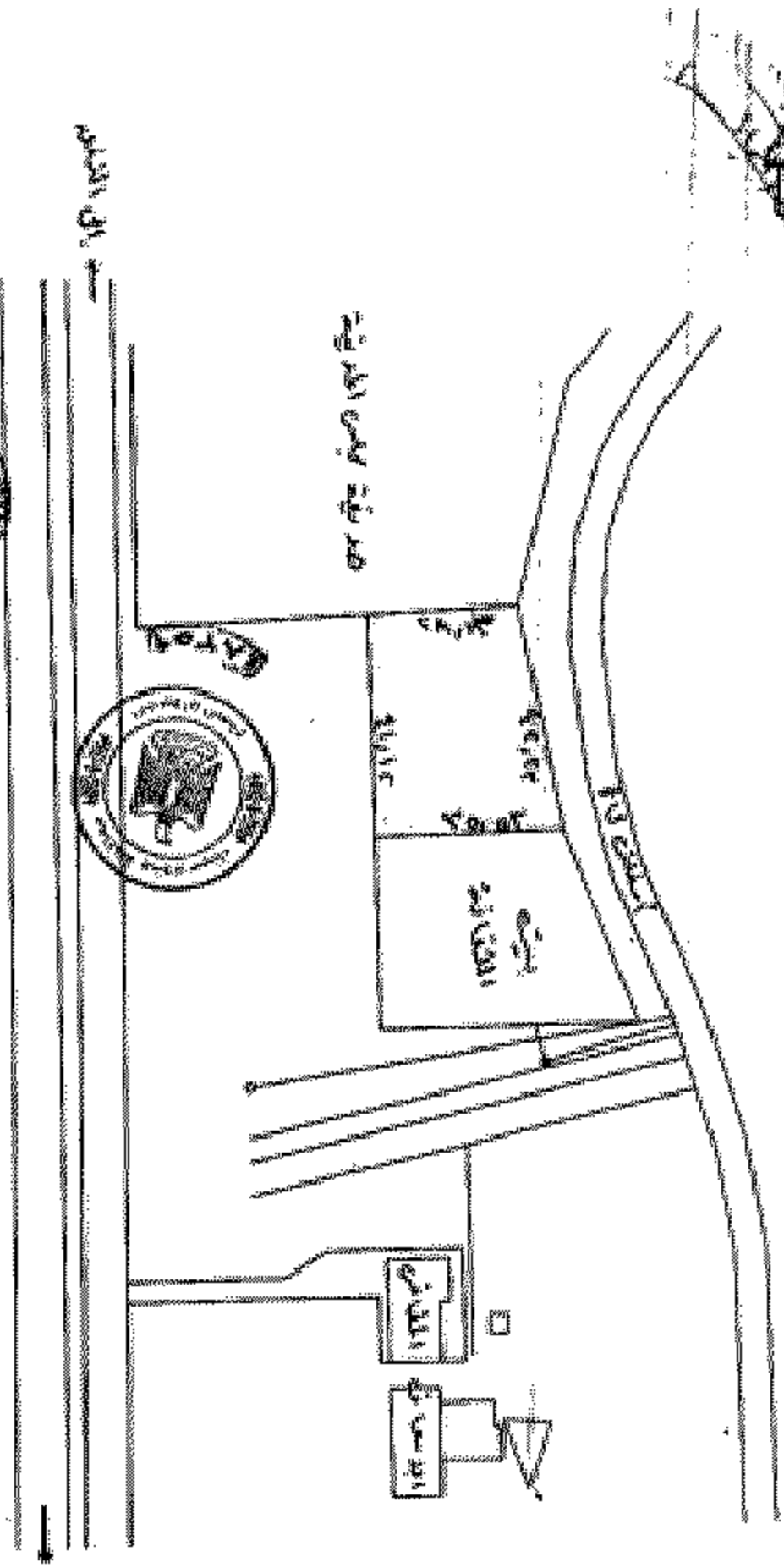
( الموافق ٢١ أغسطس سنة ٢٠١٤ م ) .

رئيس مجلس الوزراء

مهندس / إبراهيم محلب



الشيخ المصطفى المبروك الملقب بـ "شيخنا" و  
 ولد في بلدة بصرى الشام  
 في ١٠ ربيع الأول سنة ١٢٧٧ هـ



هو الشيخ المبروك الملقب بـ "شيخنا" و  
 ولد في بلدة بصرى الشام  
 في ١٠ ربيع الأول سنة ١٢٧٧ هـ

أدى ظهر بصرى الشام







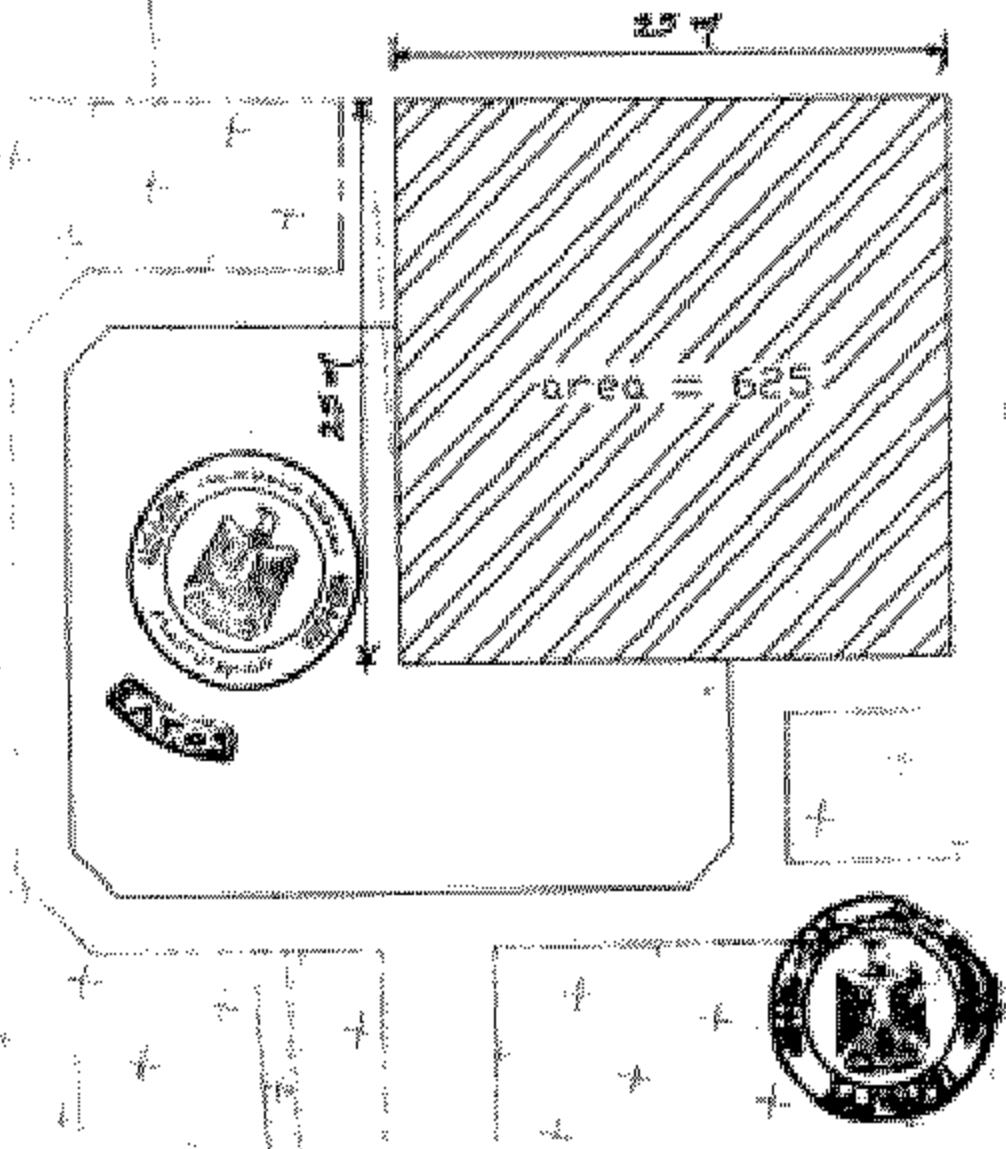


الموقع المقترح لتخصيص كمسجد بفتحهم الشاب في مدينة عيكة

عبدنصر أبو زينة -

الشارع  
محافظة لواء الدمام والمباركي

- المساحة: ٣٥٥ م<sup>٢</sup> وعرضه ٣٥ م وعمقه المقترح -
- المساحة: ٣٥٥ م<sup>٢</sup> وعرضه ٣٥ م وعمقه المقترح -
- المساحة: ٣٥٥ م<sup>٢</sup> وعرضه ٣٥ م وعمقه المقترح -
- المساحة: ٣٥٥ م<sup>٢</sup> وعرضه ٣٥ م وعمقه المقترح -

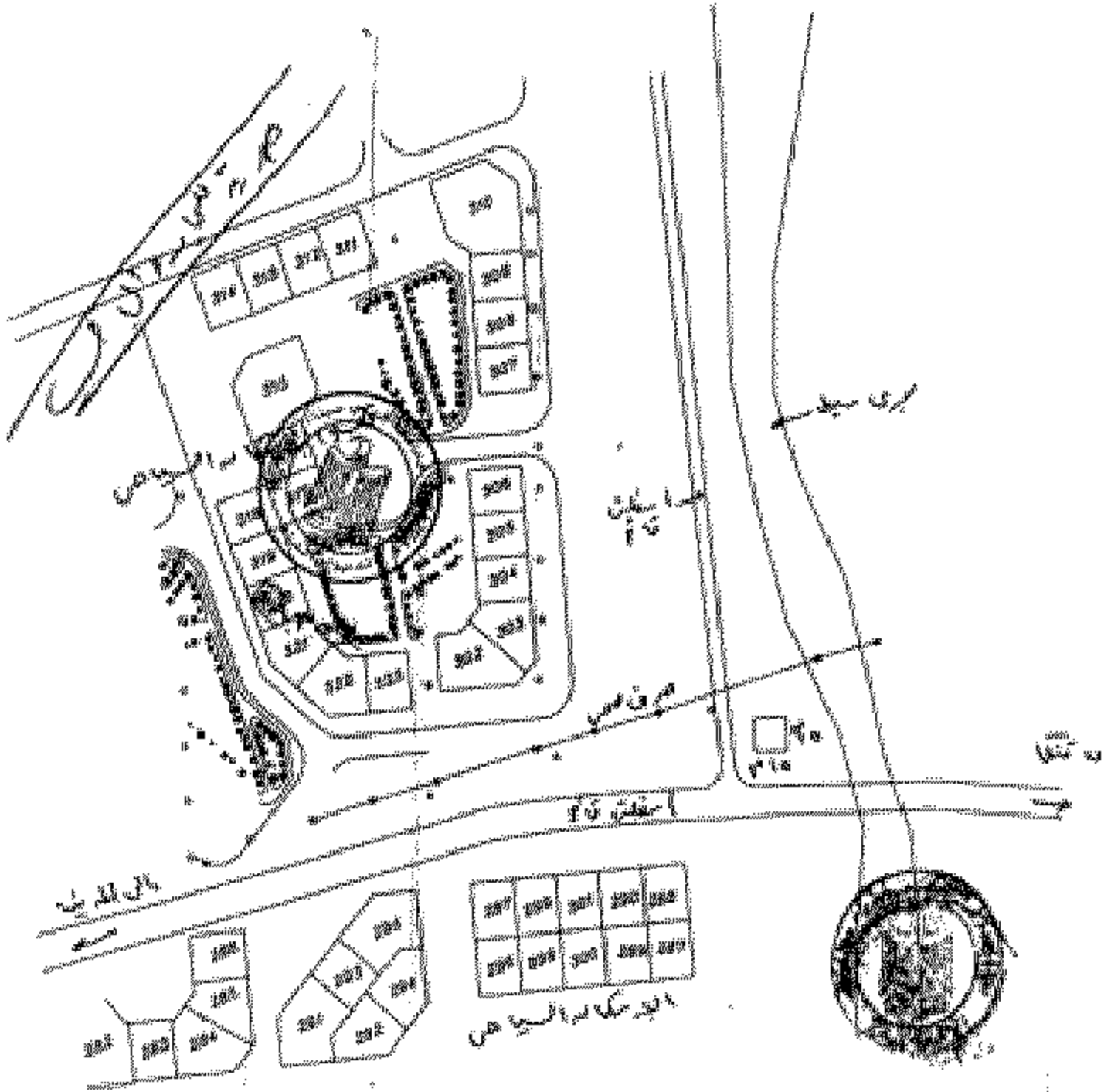


المساحة

مجلس الوزراء  
القرار رقم ١٠٤٠٠ لسنة ٢٠١٤

المرفق الملحق بالمرسوم الملحق بالقرار رقم ١٠٤٠٠ لسنة ٢٠١٤  
يحدد قوائم مسير بالحيود الذاتية - جغرافية التفتيش السياحي -  
من بينها ما يلي من بينة - حسب جهة : -

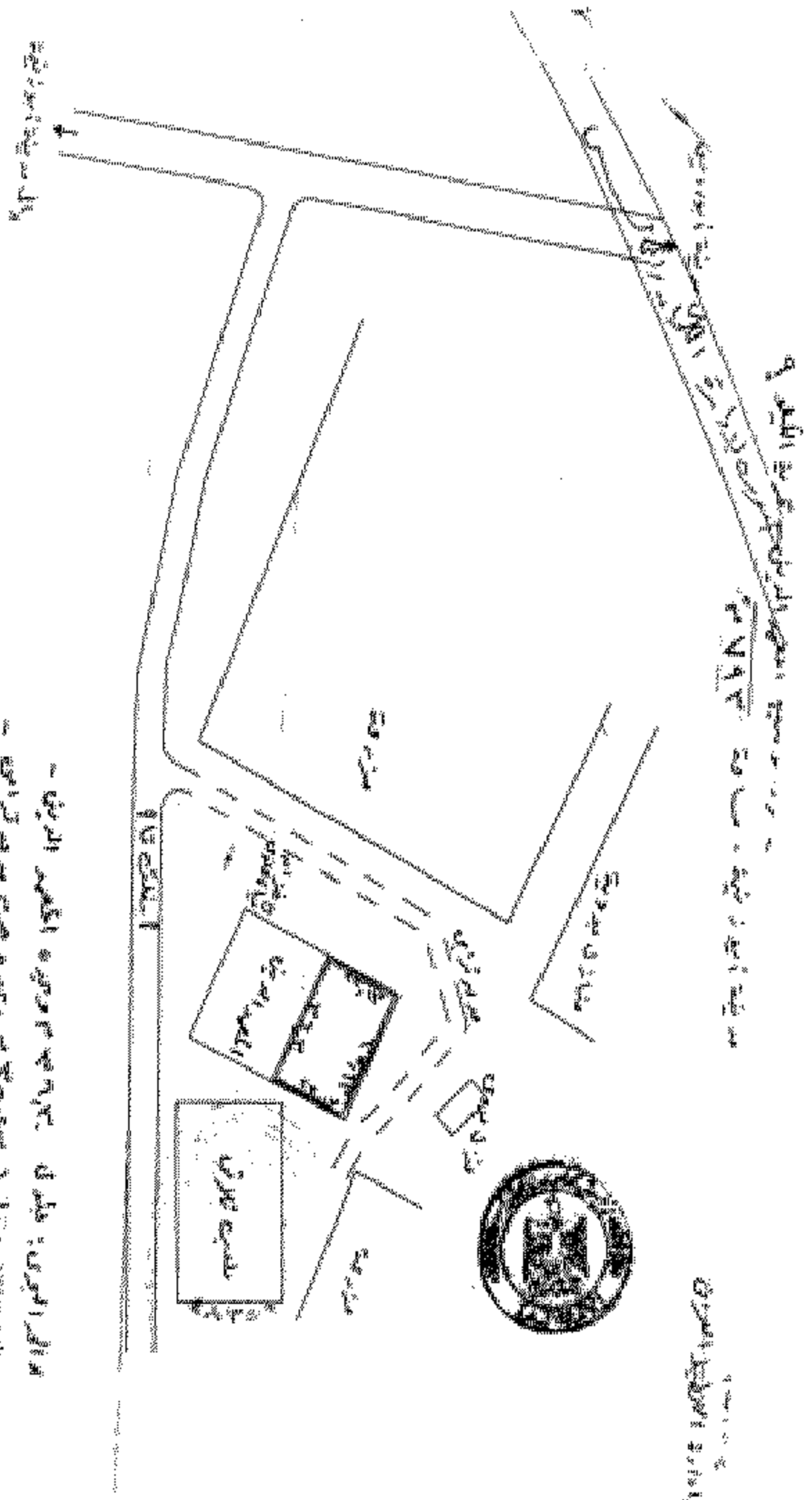
الشكل



- ١- مبنى المسافرين : طول ١٥٠ م وعرضه ٥٠ م
- ٢- مبنى الجوازات : طول ١٥٠ م وعرضه ٥٠ م
- ٣- مبنى التفتيش : طول ١٥٠ م وعرضه ٥٠ م
- ٤- مبنى الخدمات : طول ١٥٠ م وعرضه ٥٠ م
- ٥- مبنى الأمن : طول ١٥٠ م وعرضه ٥٠ م
- ٦- مبنى التدريب : طول ١٥٠ م وعرضه ٥٠ م
- ٧- مبنى الصيانة : طول ١٥٠ م وعرضه ٥٠ م
- ٨- مبنى المرافق : طول ١٥٠ م وعرضه ٥٠ م
- ٩- مبنى الإدارة : طول ١٥٠ م وعرضه ٥٠ م
- ١٠- مبنى المحاسبة : طول ١٥٠ م وعرضه ٥٠ م
- ١١- مبنى التسويق : طول ١٥٠ م وعرضه ٥٠ م
- ١٢- مبنى العلاقات العامة : طول ١٥٠ م وعرضه ٥٠ م
- ١٣- مبنى الإعلام : طول ١٥٠ م وعرضه ٥٠ م
- ١٤- مبنى العلاقات الخارجية : طول ١٥٠ م وعرضه ٥٠ م
- ١٥- مبنى العلاقات الداخلية : طول ١٥٠ م وعرضه ٥٠ م
- ١٦- مبنى العلاقات مع الموردين : طول ١٥٠ م وعرضه ٥٠ م
- ١٧- مبنى العلاقات مع العملاء : طول ١٥٠ م وعرضه ٥٠ م
- ١٨- مبنى العلاقات مع المجتمع : طول ١٥٠ م وعرضه ٥٠ م
- ١٩- مبنى العلاقات مع الحكومة : طول ١٥٠ م وعرضه ٥٠ م
- ٢٠- مبنى العلاقات مع الإعلام : طول ١٥٠ م وعرضه ٥٠ م
- ٢١- مبنى العلاقات مع الشركاء : طول ١٥٠ م وعرضه ٥٠ م
- ٢٢- مبنى العلاقات مع المستثمرين : طول ١٥٠ م وعرضه ٥٠ م
- ٢٣- مبنى العلاقات مع المصارف : طول ١٥٠ م وعرضه ٥٠ م
- ٢٤- مبنى العلاقات مع شركات التأمين : طول ١٥٠ م وعرضه ٥٠ م
- ٢٥- مبنى العلاقات مع شركات النقل : طول ١٥٠ م وعرضه ٥٠ م
- ٢٦- مبنى العلاقات مع شركات الاتصالات : طول ١٥٠ م وعرضه ٥٠ م
- ٢٧- مبنى العلاقات مع شركات الخدمات : طول ١٥٠ م وعرضه ٥٠ م
- ٢٨- مبنى العلاقات مع شركات الترفيه : طول ١٥٠ م وعرضه ٥٠ م
- ٢٩- مبنى العلاقات مع شركات التعليم : طول ١٥٠ م وعرضه ٥٠ م
- ٣٠- مبنى العلاقات مع شركات الصحة : طول ١٥٠ م وعرضه ٥٠ م
- ٣١- مبنى العلاقات مع شركات البيئة : طول ١٥٠ م وعرضه ٥٠ م
- ٣٢- مبنى العلاقات مع شركات الطاقة : طول ١٥٠ م وعرضه ٥٠ م
- ٣٣- مبنى العلاقات مع شركات المياه : طول ١٥٠ م وعرضه ٥٠ م
- ٣٤- مبنى العلاقات مع شركات الغاز : طول ١٥٠ م وعرضه ٥٠ م
- ٣٥- مبنى العلاقات مع شركات الكهرباء : طول ١٥٠ م وعرضه ٥٠ م
- ٣٦- مبنى العلاقات مع شركات الهاتف : طول ١٥٠ م وعرضه ٥٠ م
- ٣٧- مبنى العلاقات مع شركات الإنترنت : طول ١٥٠ م وعرضه ٥٠ م
- ٣٨- مبنى العلاقات مع شركات التلفزيون : طول ١٥٠ م وعرضه ٥٠ م
- ٣٩- مبنى العلاقات مع شركات الراديو : طول ١٥٠ م وعرضه ٥٠ م
- ٤٠- مبنى العلاقات مع شركات الصحافة : طول ١٥٠ م وعرضه ٥٠ م
- ٤١- مبنى العلاقات مع شركات النشر : طول ١٥٠ م وعرضه ٥٠ م
- ٤٢- مبنى العلاقات مع شركات الطباعة : طول ١٥٠ م وعرضه ٥٠ م
- ٤٣- مبنى العلاقات مع شركات التصوير : طول ١٥٠ م وعرضه ٥٠ م
- ٤٤- مبنى العلاقات مع شركات التصميم : طول ١٥٠ م وعرضه ٥٠ م
- ٤٥- مبنى العلاقات مع شركات التسويق : طول ١٥٠ م وعرضه ٥٠ م
- ٤٦- مبنى العلاقات مع شركات الإعلان : طول ١٥٠ م وعرضه ٥٠ م
- ٤٧- مبنى العلاقات مع شركات العلاقات العامة : طول ١٥٠ م وعرضه ٥٠ م
- ٤٨- مبنى العلاقات مع شركات الاستشارات : طول ١٥٠ م وعرضه ٥٠ م
- ٤٩- مبنى العلاقات مع شركات المحاسبة : طول ١٥٠ م وعرضه ٥٠ م
- ٥٠- مبنى العلاقات مع شركات القانون : طول ١٥٠ م وعرضه ٥٠ م
- ٥١- مبنى العلاقات مع شركات التأمين : طول ١٥٠ م وعرضه ٥٠ م
- ٥٢- مبنى العلاقات مع شركات البنوك : طول ١٥٠ م وعرضه ٥٠ م
- ٥٣- مبنى العلاقات مع شركات الاستثمار : طول ١٥٠ م وعرضه ٥٠ م
- ٥٤- مبنى العلاقات مع شركات التمويل : طول ١٥٠ م وعرضه ٥٠ م
- ٥٥- مبنى العلاقات مع شركات الائتمان : طول ١٥٠ م وعرضه ٥٠ م
- ٥٦- مبنى العلاقات مع شركات الإقراض : طول ١٥٠ م وعرضه ٥٠ م
- ٥٧- مبنى العلاقات مع شركات التوفير : طول ١٥٠ م وعرضه ٥٠ م
- ٥٨- مبنى العلاقات مع شركات الادخار : طول ١٥٠ م وعرضه ٥٠ م
- ٥٩- مبنى العلاقات مع شركات الادخار : طول ١٥٠ م وعرضه ٥٠ م
- ٦٠- مبنى العلاقات مع شركات الادخار : طول ١٥٠ م وعرضه ٥٠ م

تسليم المخطط  
في ١٨ سبتمبر ٢٠١٤





مبنى المكتبة العامة  
 مبنى المكتبة المتخصصة  
 مبنى المكتبة الإلكترونية  
 مبنى المكتبة الصوتية  
 مبنى المكتبة المرئية  
 مبنى المكتبة اللمسية  
 مبنى المكتبة المركزية  
 مبنى المكتبة العامة  
 مبنى المكتبة المتخصصة  
 مبنى المكتبة الإلكترونية  
 مبنى المكتبة الصوتية  
 مبنى المكتبة المرئية  
 مبنى المكتبة اللمسية

مبنى المكتبة العامة  
 مبنى المكتبة المتخصصة  
 مبنى المكتبة الإلكترونية  
 مبنى المكتبة الصوتية  
 مبنى المكتبة المرئية  
 مبنى المكتبة اللمسية

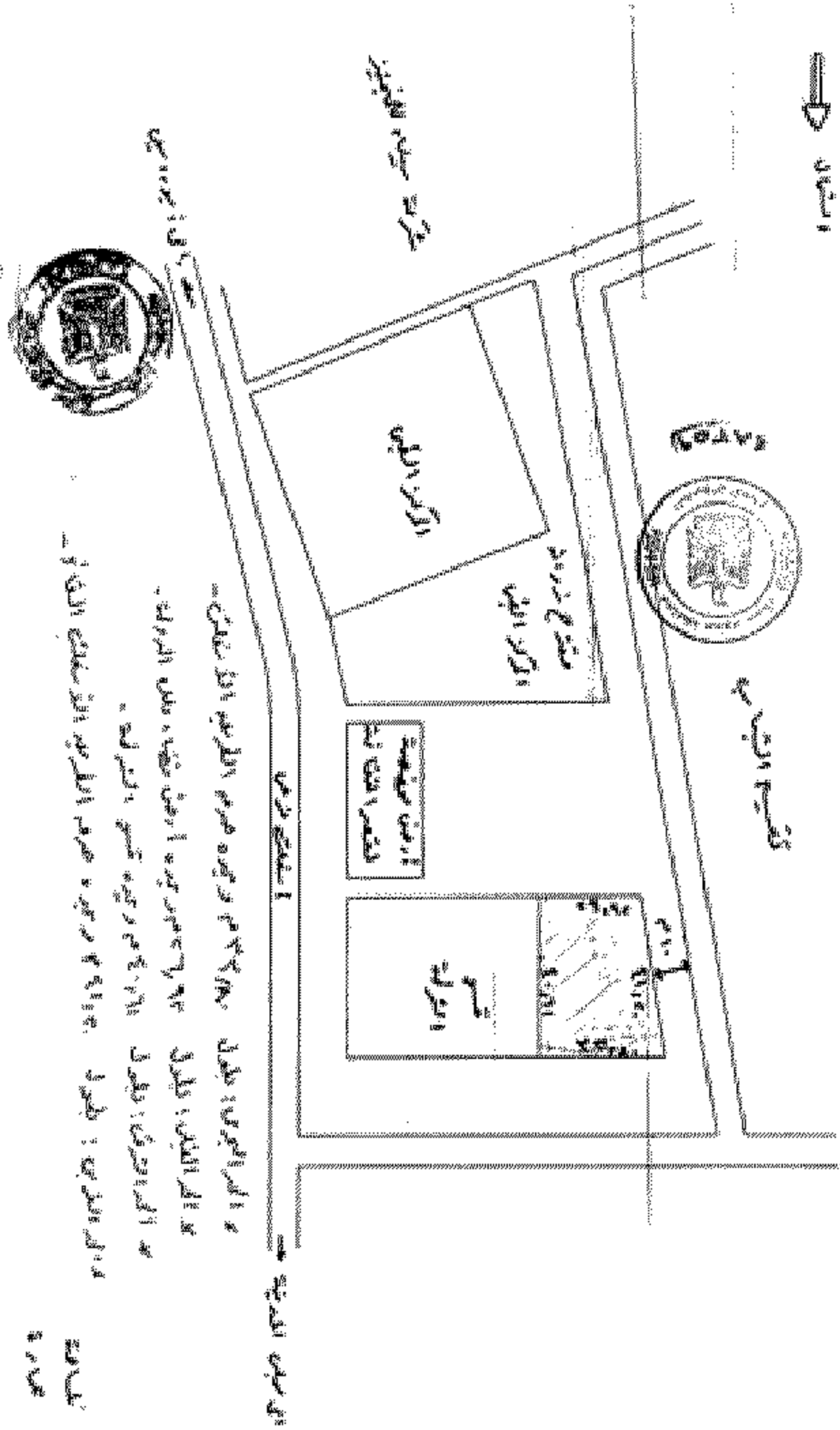


الربيع الماضي بالقرية المطبق لوزراء قسم التوكيل - مدينة أجدو قرية

مساحة ٣٠٠٠ م<sup>٢</sup>

مديرية أجدو  
محافظة أجدو

المنطقة



في أجدو، مديرية أجدو، محافظة أجدو، مساحتها ٣٠٠٠ م<sup>٢</sup>، وتحتوي على:

- مستشفى أجدو
- الكلية الطبية
- مركز خدمات المجتمع
- الكلية الهندسية
- مركز التوكيل
- مركز الخدمات

مديرية أجدو

PRODUCED BY AN AUTODESK EDUCATIONAL PRODUCT

الجمهورية الجزائرية الديمقراطية الشعبية  
الجامعة الجزائرية للتربية والتعليم  
الجامعة الجزائرية للتربية والتعليم  
الجامعة الجزائرية للتربية والتعليم

الجامعة الجزائرية للتربية والتعليم  
الجامعة الجزائرية للتربية والتعليم  
الجامعة الجزائرية للتربية والتعليم  
الجامعة الجزائرية للتربية والتعليم



25

26

3

4

PRODUCED BY AN AUTODESK EDUCATIONAL PRODUCT

PRODUCED BY AN AUTODESK EDUCATIONAL PRODUCT



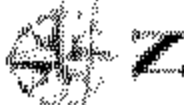


PRODUCED BY AN AUTODESK EDUCATIONAL PRODUCT

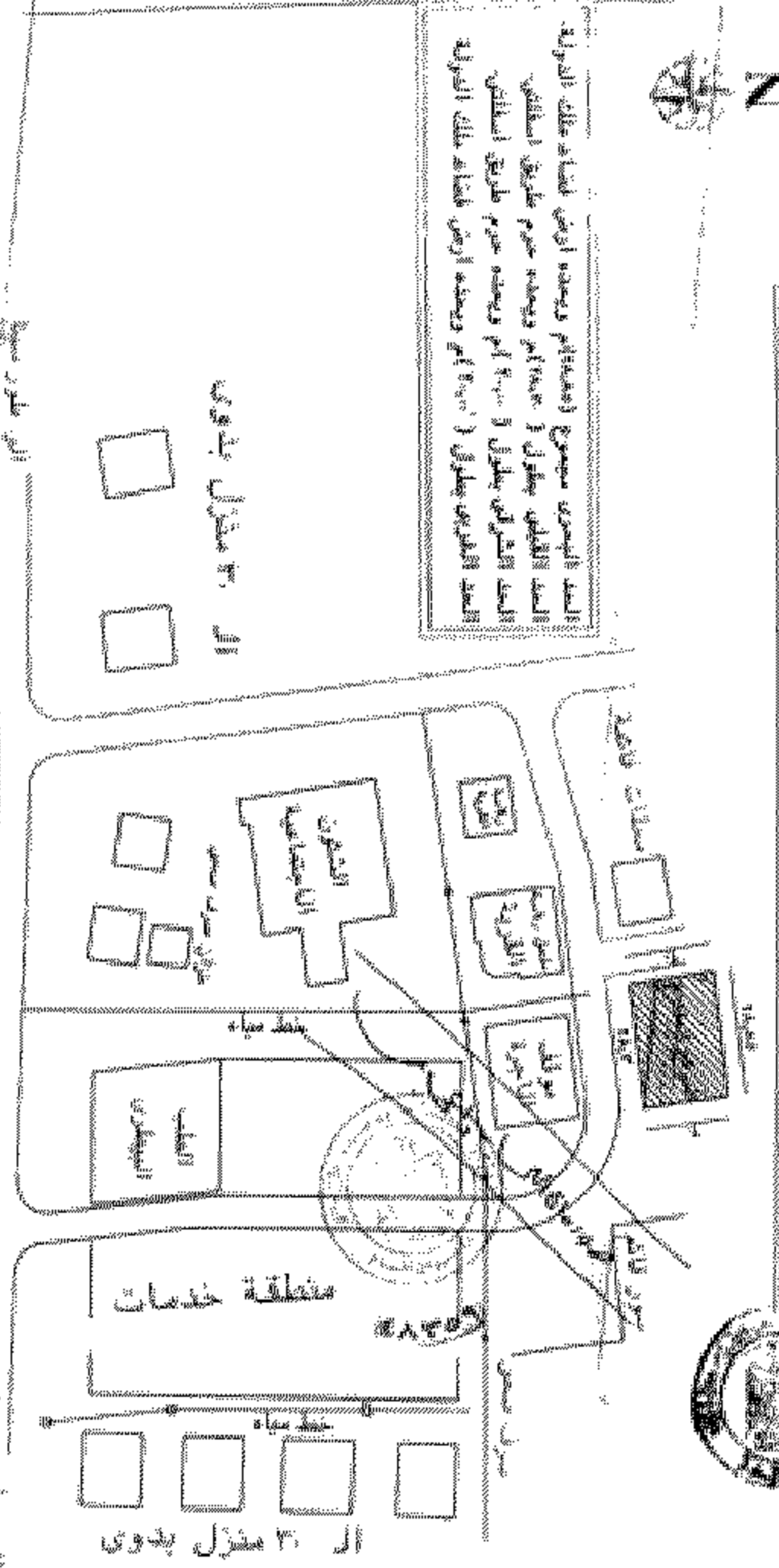
# الديوان العام للتخطيط العمراني والبنية التحتية للمدينة

## كروكي يعرض الرفع المساحي للمواقع المقترح تخصيصه للقائمة مسجدة

### بقريه الرازي بمدينة طور سيناء بمساحة ٢٩,١٥٧,١٢٩ م<sup>٢</sup>



القطر الجنوبي مسجود (مساحة ١٥٠٠٠ م<sup>٢</sup>) ويحتوي على ١٠٠ وحدة سكنية  
 القطر الشمالي مسجود (مساحة ١٥٠٠٠ م<sup>٢</sup>) ويحتوي على ١٠٠ وحدة سكنية  
 القطر الشرقي مسجود (مساحة ١٥٠٠٠ م<sup>٢</sup>) ويحتوي على ١٠٠ وحدة سكنية  
 القطر الغربي مسجود (مساحة ١٥٠٠٠ م<sup>٢</sup>) ويحتوي على ١٠٠ وحدة سكنية



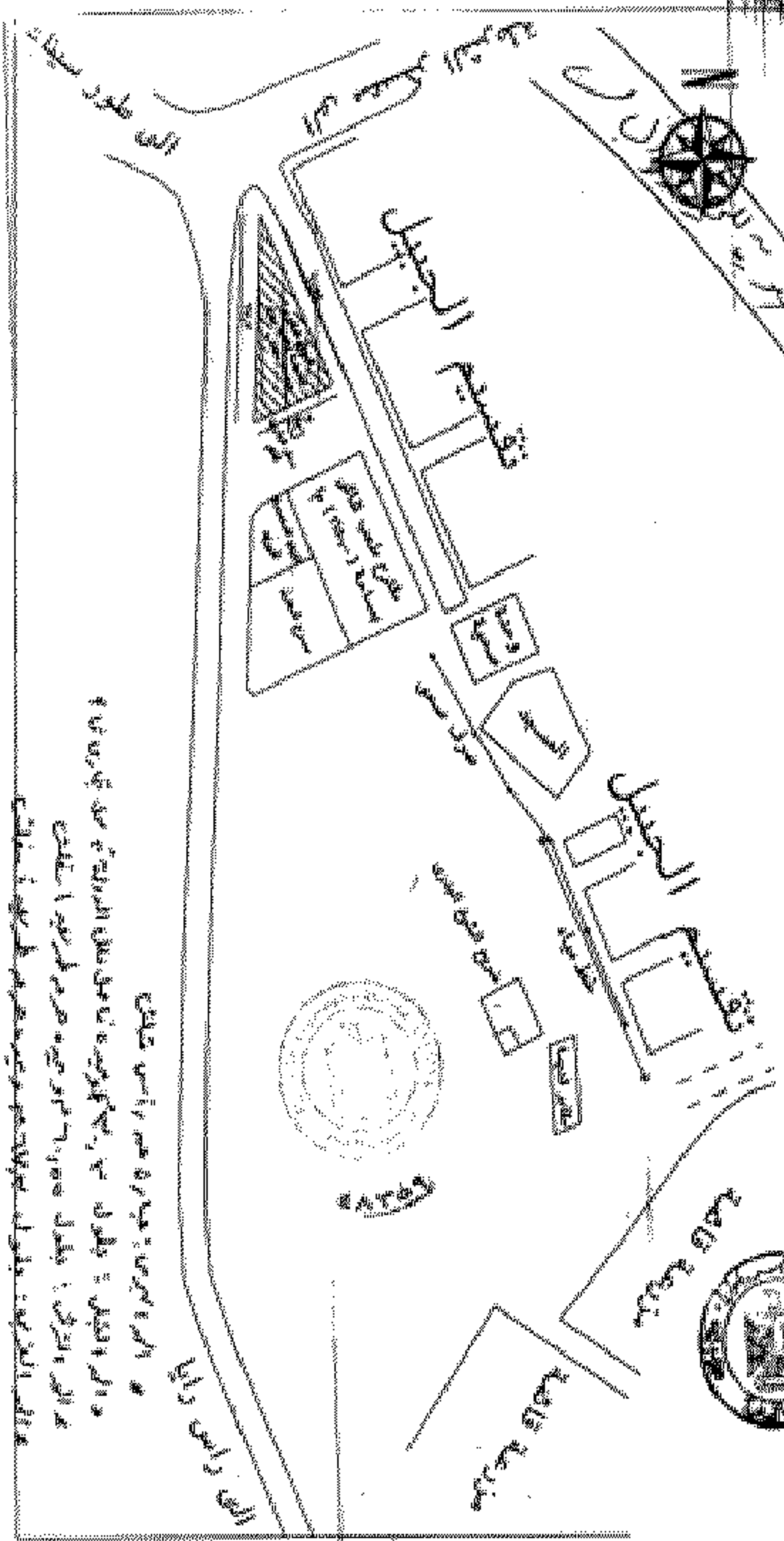
PRODUCED BY AN AUTODESK EDUCATIONAL PRODUCT

PRODUCED BY AN AUTODESK EDUCATIONAL PRODUCT



محافظة جنوب سيناء  
الديوان العام  
الوزارة العامة للتخطيط والتنمية العمرانية

مركز وكن يوضح الموقع المساحي للموقع المقترح وتخطيطه للقائمة سوق خضار بمنطقة الجبل بمدينة طور سيناء بمساحة (٩١٧,٠٠) م<sup>٢</sup>



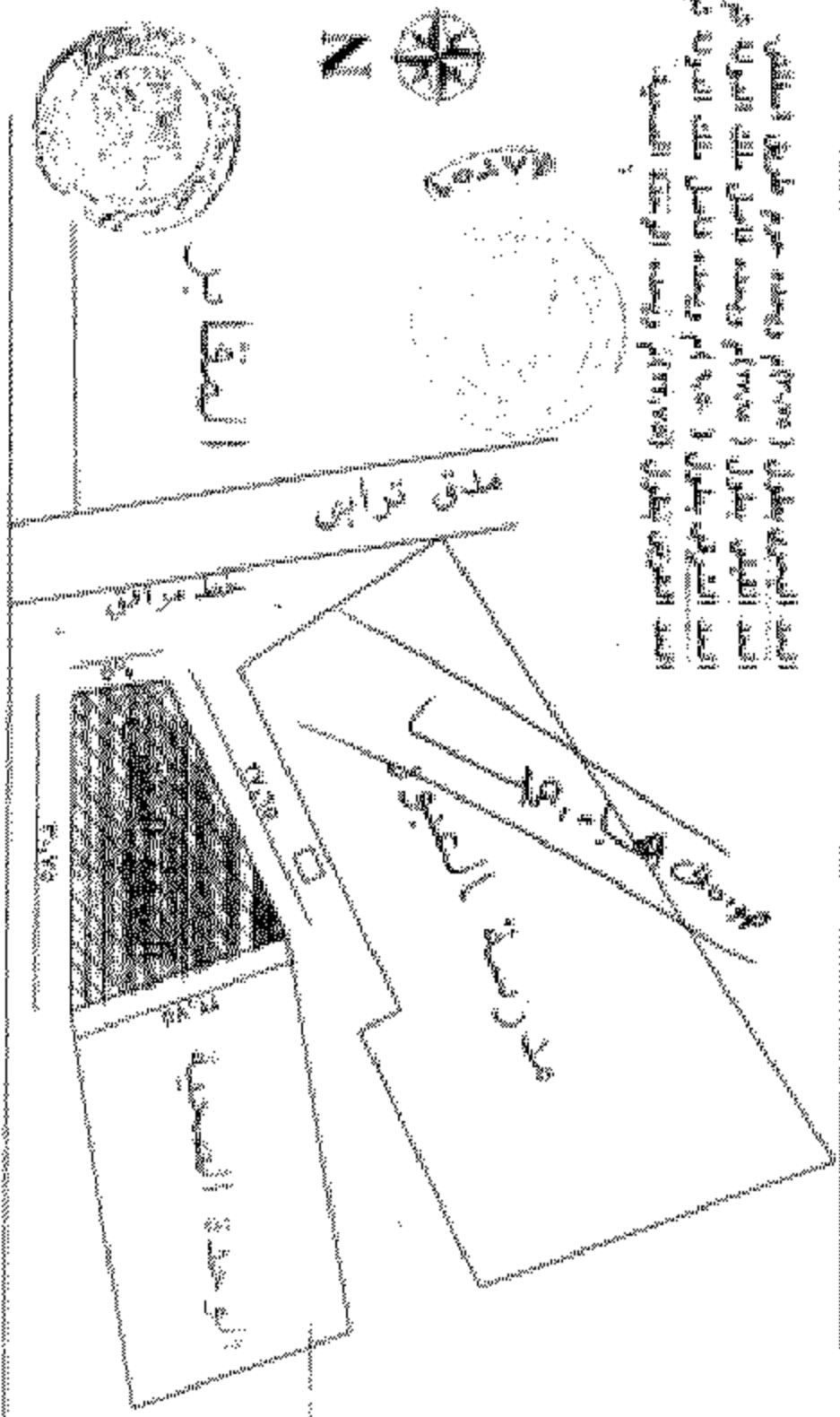
الخريطة المقترحة  
مركز وكن يوضح الموقع المساحي للموقع المقترح وتخطيطه للقائمة سوق خضار بمنطقة الجبل بمدينة طور سيناء بمساحة (٩١٧,٠٠) م<sup>٢</sup>  
مخزن  
مبنى تجاري  
مبنى سكني  
مبنى مدرسة  
المنطقة قناخة  
المنطقة دواخا



مجلس جهة التعليم سبتة  
الديوان العام  
الوزارة العامة للتعليم العراشي

كروكي يوضح الرقع المساحي للموقع المقترح لتصفية النامه سوك اجره  
بقريه البراني بمدينة طور سبتة بمساحة ( ٤٥٦,٠٠ )م

الرقع المرحلي بطول ( ٥٠٠ )م وعرضه حرم طريق السطحي  
العرضي بطول ( ٣٠٠ )م وعرضه لتاسل ملك النوراه تم مدرسة  
الحد الشرقي بطول ( ٩٥٠ )م وعرضه لتاسل ملك النوراه تم طريق  
الحد الغربي بطول ( ٢٢٠ )م وعرضه الرضعة المسحية



طريق سطحي

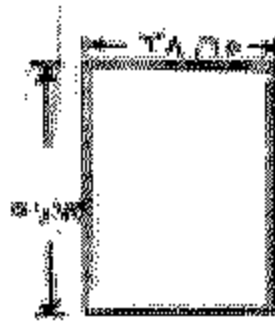
٥٠٠ م  
٣٠٠ م  
٩٥٠ م  
٢٢٠ م

الرفيع المناهى بالمرجعة البد بقرائن - تجعج وراوى هبى به  
 كقرينة الوادى - مزينة طور سبب - صا لفة  
 بقرينة حبوب سبب  
 وراوى القام  
 وراوى الكوريطى القرائن

بأى كقرينة الوادى

قردى كقرينة

الشرى



وفاى هبى به



وفاى هبى به

المرى والقرينة : بقرينة ٣٠٨٠٦٥ وراوى هبى به بقرينة كقرينة الوادى

مرى القطين : بقرينة ٣٠٨٠٦٥ وراوى هبى به بقرينة كقرينة الوادى

مرى الشرقى : بقرينة ٣٠٨٠٦٥ وراوى هبى به بقرينة كقرينة الوادى

المرى الغربى : بقرينة ٣٠٨٠٦٥ وراوى هبى به بقرينة كقرينة الوادى

بقرينة كقرينة الوادى



مخة جنوب سيناء

الديوان العام

الهيئة للتخطيط العمراني

تروكي يوضح الرقع المناحي للمواقع المقترح تخصيصها للهيئة العامة للتأهنية الاقتصادية بمساحة (١٠٠٠) في المنطقة بين المنطقة السكنية الجديدة والمنطقة الحرفية بمدينة طور سيناء العامة مدرسة ابتدائية متقدمة



الطرق الكبرى

مخة جنوب سيناء  
الهيئة العامة للتخطيط العمراني

مخة جنوب سيناء  
الهيئة العامة للتخطيط العمراني

مخة جنوب سيناء  
الهيئة العامة للتخطيط العمراني

المساحة الكلية للمنطقة المقترحة ١٠٠٠٠ متر مربع تقريبا  
المنطقة المقترحة مقسمة الى ١٠٠٠ وحدة سكنية  
المنطقة المقترحة مقسمة الى ١٠٠ وحدة تجارية  
المنطقة المقترحة مقسمة الى ١٠ وحدة تعليمية  
المنطقة المقترحة مقسمة الى ١٠ وحدة ترفيهية

مخة جنوب سيناء  
الهيئة العامة للتخطيط العمراني











خريطة العسراتي

هو وضع الرابع المساحي للمواقع المقترح تخصيصه للمركز الاستكشافي للعلوم والتكنولوجيا  
لإقامة استكمال للمشروع الأصلي بمدينة طور سيناء بمساحة (٥٧٧٥) م<sup>٢</sup>



المعد البندي بطول (١٠٣٥) م ويحده المركز الاستكشافي للعلوم والتكنولوجيا.  
المعد البندي بطول (٥٣٥) م ويحده المواقع المقترح لإقامة مدرسة تكنولوجية.  
المعد الشرقي بطول (٥٠٠) م ويحده شارع جانيبي ثم المدرسة الصناعية.  
المعد الغربي بطول (٥٠٠) م ويحده طريق قضاء عسك الدولة.



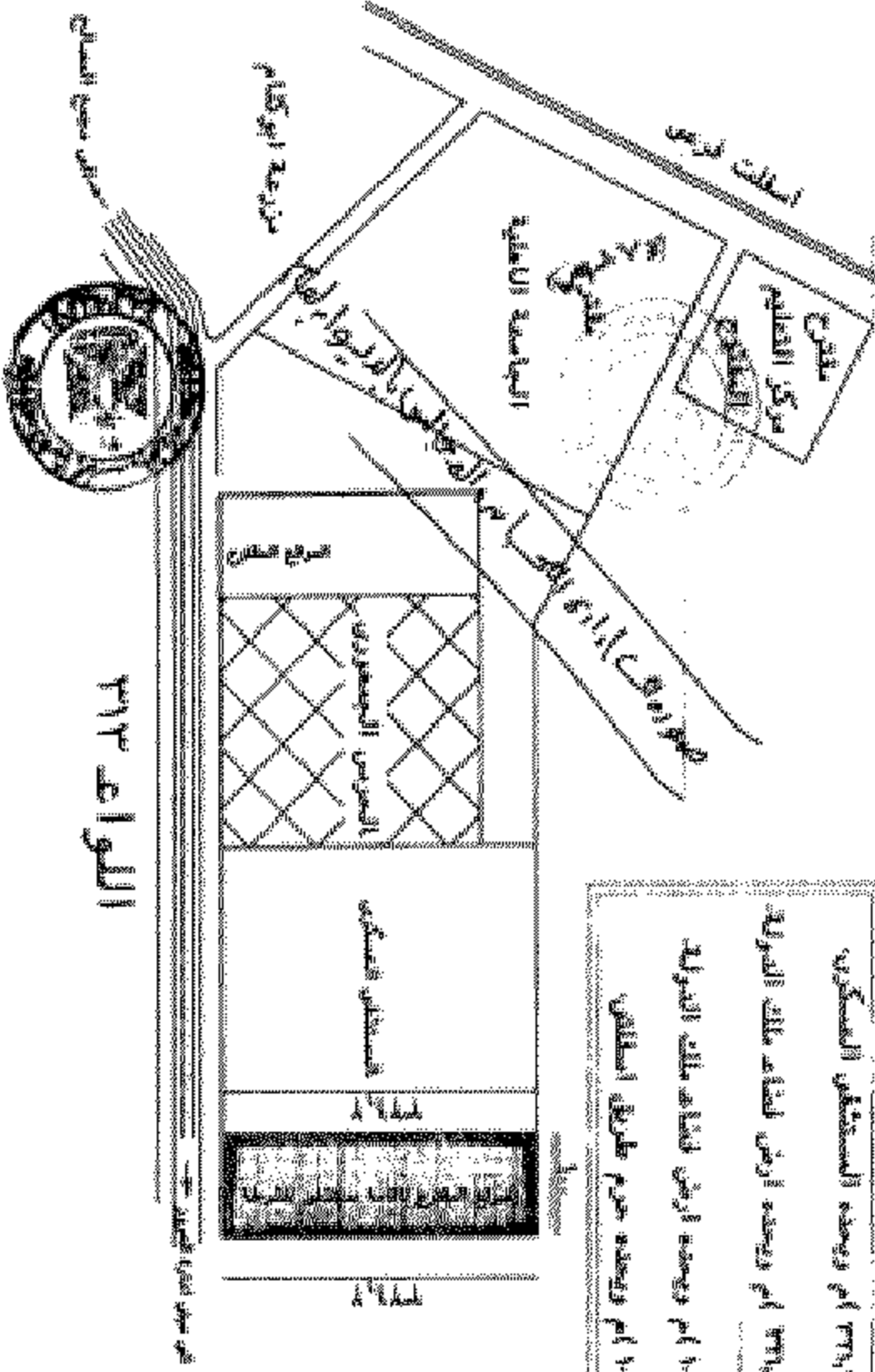




الترقيم المساحي للمواقع المقترح تخصيصها للتربية اثنى جنوب سيناء  
 بحوزة الحرس الجمهوري بمدينة طور سيناء بمساحة ( ٣١١٣٠ ) م<sup>٢</sup>  
 واقامة مستشفى للشرطة

محافظة جنوب سيناء  
 المدير العام  
 وزارة التخطيط العمراني

الحد الجنوبي بطول ( ٣١٦٠,٣٠ ) م ويحده المستوطن العسكري  
 الحد الشمالي بطول ( ٣١١٣٠ ) م ويحده ارض لواء ملك النورية  
 الحد الشرقي بطول ( ١٠٠٠ ) م ويحده ارض لواء ملك النورية  
 الحد الغربي بطول ( ١٠٠٠ ) م ويحده حرم طريق اطلاق



الطراز ٣١٣



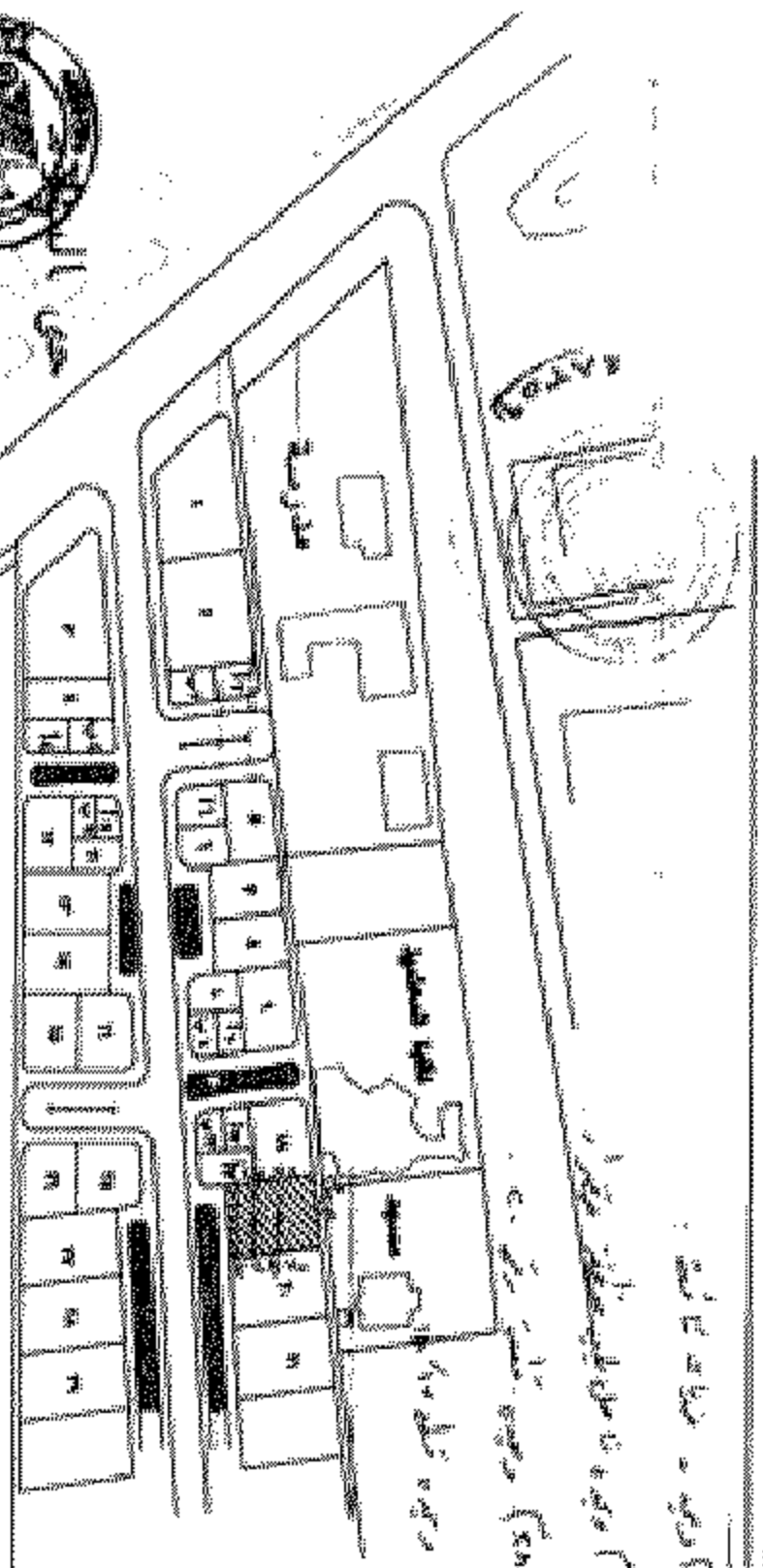
كروكي يوضح مخطط موقع دار الأيتام بخدمات حي النابلس بمدينة طور سيناء القطعة رقم (١٩)

بمساحة ٦٢١,٦٥ م<sup>٢</sup>

محافظة طبرق سيناء  
النيوان العام  
مركز الخدمة الاجتماعية بمصرات



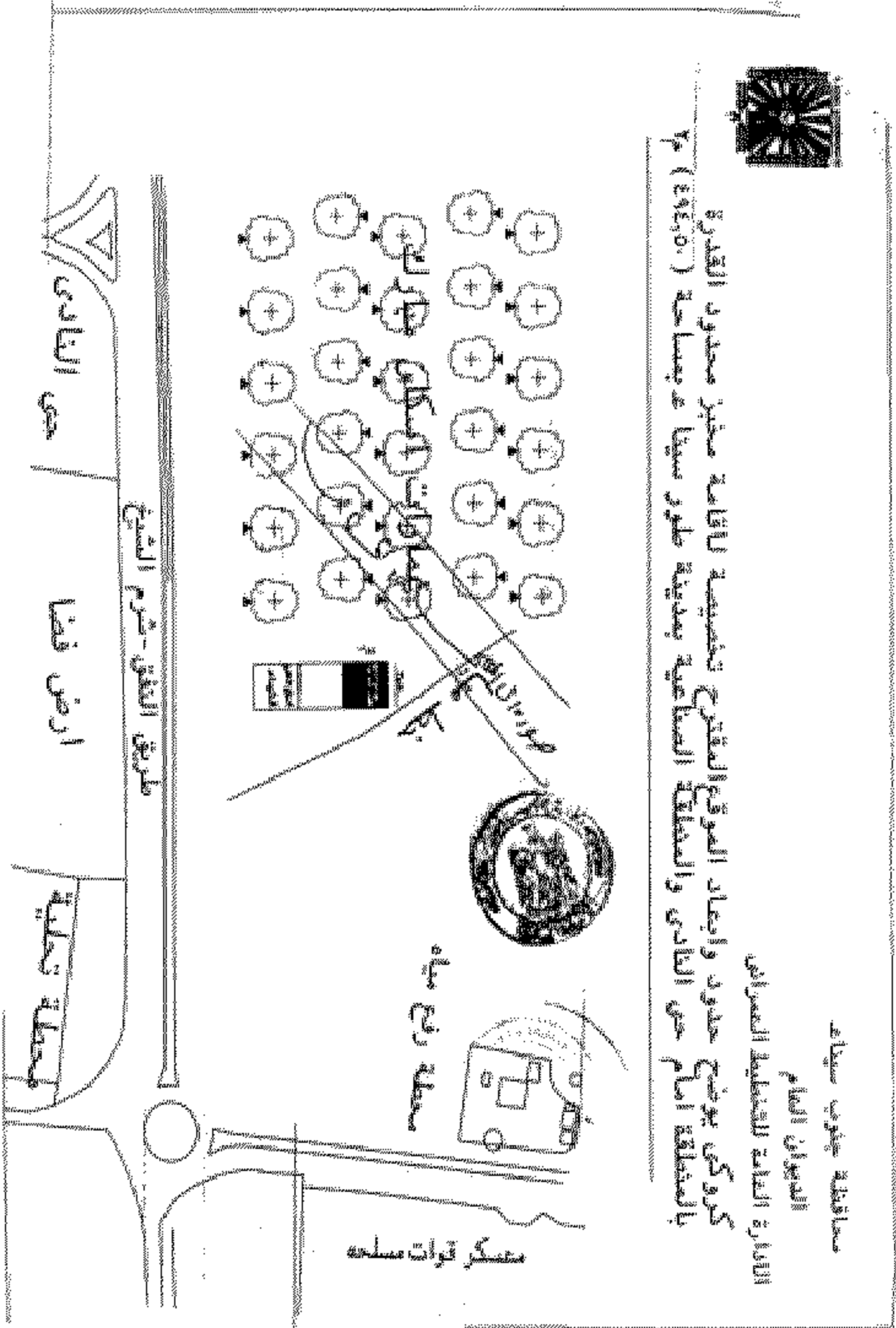
قرية مبارك الرياضية



في الجزيرة : منزل - ١٠٠٠ م<sup>٢</sup> - ١٠٠٠ م<sup>٢</sup>  
في الجزيرة : منزل - ١٠٠٠ م<sup>٢</sup> - ١٠٠٠ م<sup>٢</sup>  
في الجزيرة : منزل - ١٠٠٠ م<sup>٢</sup> - ١٠٠٠ م<sup>٢</sup>  
في الجزيرة : منزل - ١٠٠٠ م<sup>٢</sup> - ١٠٠٠ م<sup>٢</sup>



محافظة جيزوب سنجاه  
الديوان العام  
الوزارة العامة للمنطقة العسكرية  
كروكي يوضح حدود وأبعاد الموقع المقترح تخصيصه للقائمة مخير محدود القدرة  
بالمنطقة أمام حي النادي والمنطقة الصناعية بمدينة طبرستين (٤٩٤٠٠) م

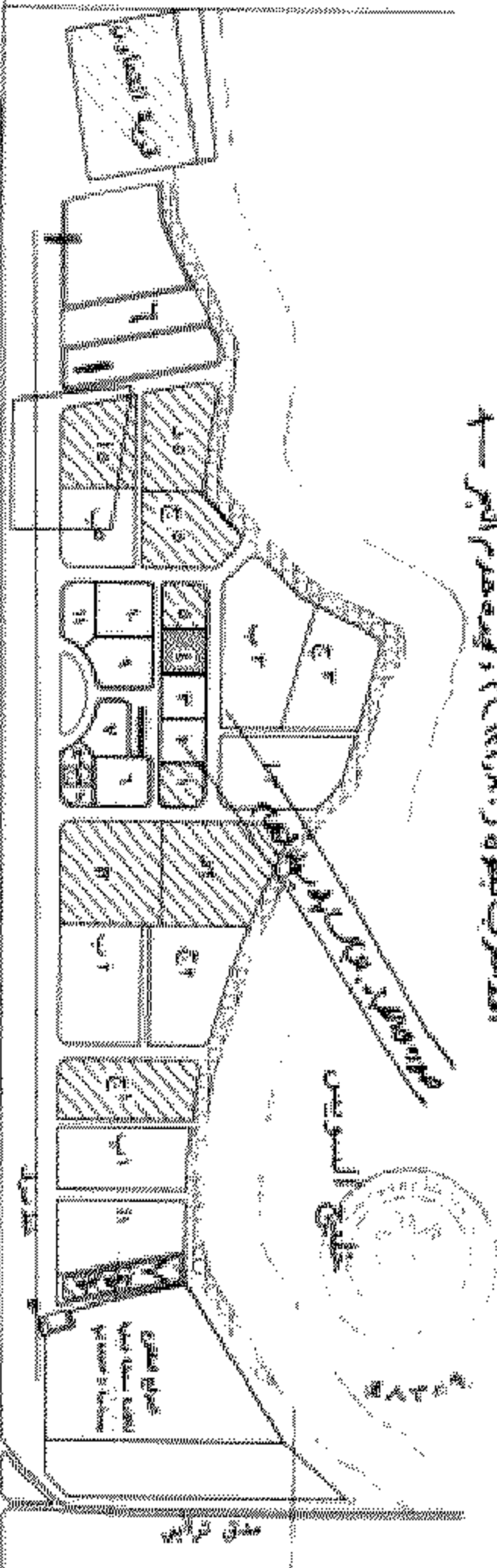




محافظة جنوب سيناء  
الديوان العام  
الدارة العامة للتخطيط العمراني

كروكي يوضح تخطيط اراض رقم (٤٢) بمساحة (١٤,٥٧٢,٨٨٨)م<sup>٢</sup> بالتقسيم السياحي بجوار سبعة التعاون  
بمدينة طور سيناء المقترح تخصيصها لجمعية الكشافة البحرية المصرية لاثابة مركز وظيف للجمعية

- الساكنات بطوك (١٠٤٨) ٢ وحدة فاضل بطن الدار ٢ المقطع رقم ٩٢
- الطفلين بطوك (١٠,٤٢٣) ٢ وحدة مدرس البحر
- الدارين بطوك (١٧٩,٤٠) وحدة قطع ارض رقم ٧ وحدة
- الداخليين بطوك (١٤١,٨٠) وحدة مدرس البحر



طريق اسطاف. ٨٠٨








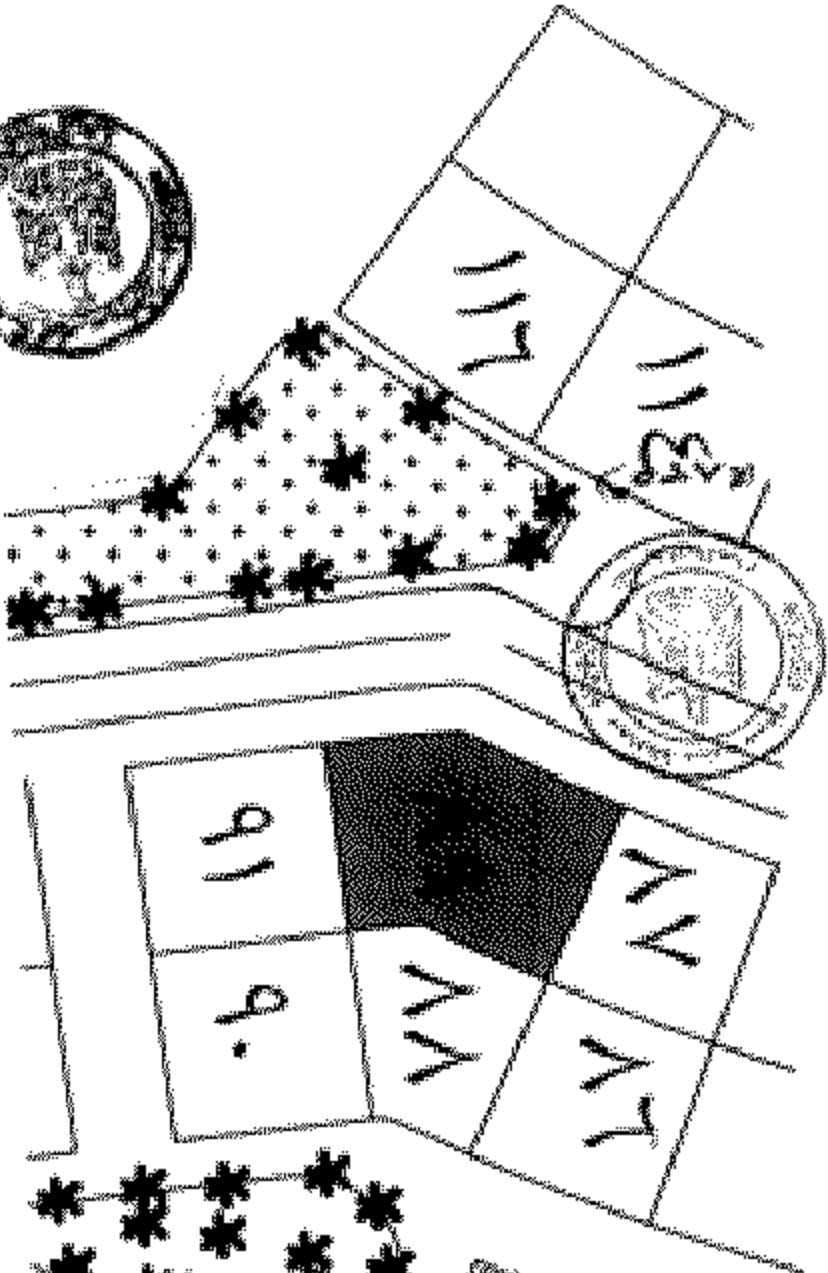
PRODUCED BY AN AUTODESK EDUCATIONAL PRODUCT

محافظة جنوب بھيما

الديوان العام

الإدارة العامة للتعليم العراني

كلارك يوزج المربع المساحة ١١٣٤ م<sup>٢</sup> و١١٦ م<sup>٢</sup> و١١٣ م<sup>٢</sup> و١١٦ م<sup>٢</sup> و١١٣ م<sup>٢</sup> و١١٦ م<sup>٢</sup>



الشمس الغربية :-

اللاهورت : سبيل : مع ربيبه بنتي بنتي

اللاطيف : سبيل : مع ربيبه بنتي بنتي

اللاهورت : مع اطلاق المربع المربع

اللاهورت : مع اطلاق المربع المربع

اللاهورت : مع اطلاق المربع المربع



PRODUCED BY AN AUTODESK EDUCATIONAL PRODUCT



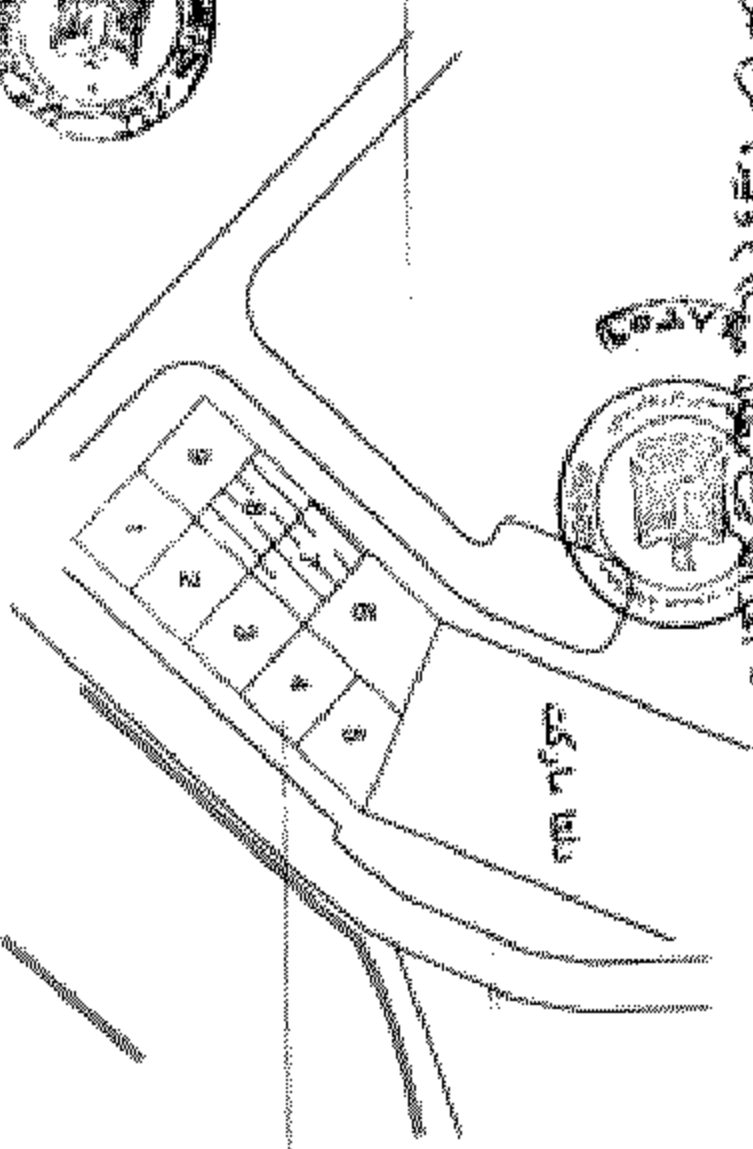


PRODUCED BY AN AUTODESK EDUCATIONAL PRODUCT



محافظة جفوت سيناء  
الديوان العام  
الدارة العامة للتخطيط العمراني  
كروكي يوضح حدود المنطقة رقم (٧) والمنطقة رقم (٨) بمنطقة م.د.د  
المقترح وتقسيمها لثلاثة أحياء الترميم الترميمية للتأمين الاجتماعي للأمانة العامة لمكتب تاسيات نوب

- الحد الغربي لحي ١٦٧٦ وحيه الخمسة ٦
- الحد الشرقي لحي ١٦٧٦ وحيه - القطعة ٩
- الحد الشمالي لحي ١٦٧٦ وحيه التعلية ٢١٤
- الحد الجنوبي لحي ١٦٧٦ وحيه طرح طريق أسفان




PRODUCED BY AN AUTODESK EDUCATIONAL PRODUCT

PRODUCED BY AN AUTODESK EDUCATIONAL PRODUCT

وإنه قد تم إجراء عملية كبرى في شأن إصلاح وتطوير النظام الإداري  
 للقطاع الحكومي، حيث تم إنشاء المجلس الأعلى للإصلاح الإداري  
 برئاسة صاحب السمو الملكي الأمير محمد بن سلمان بن عبدالعزيز آل سعود  
 ولي العهد، وذلك بهدف تعزيز النزاهة والشفافية في العمل الحكومي.



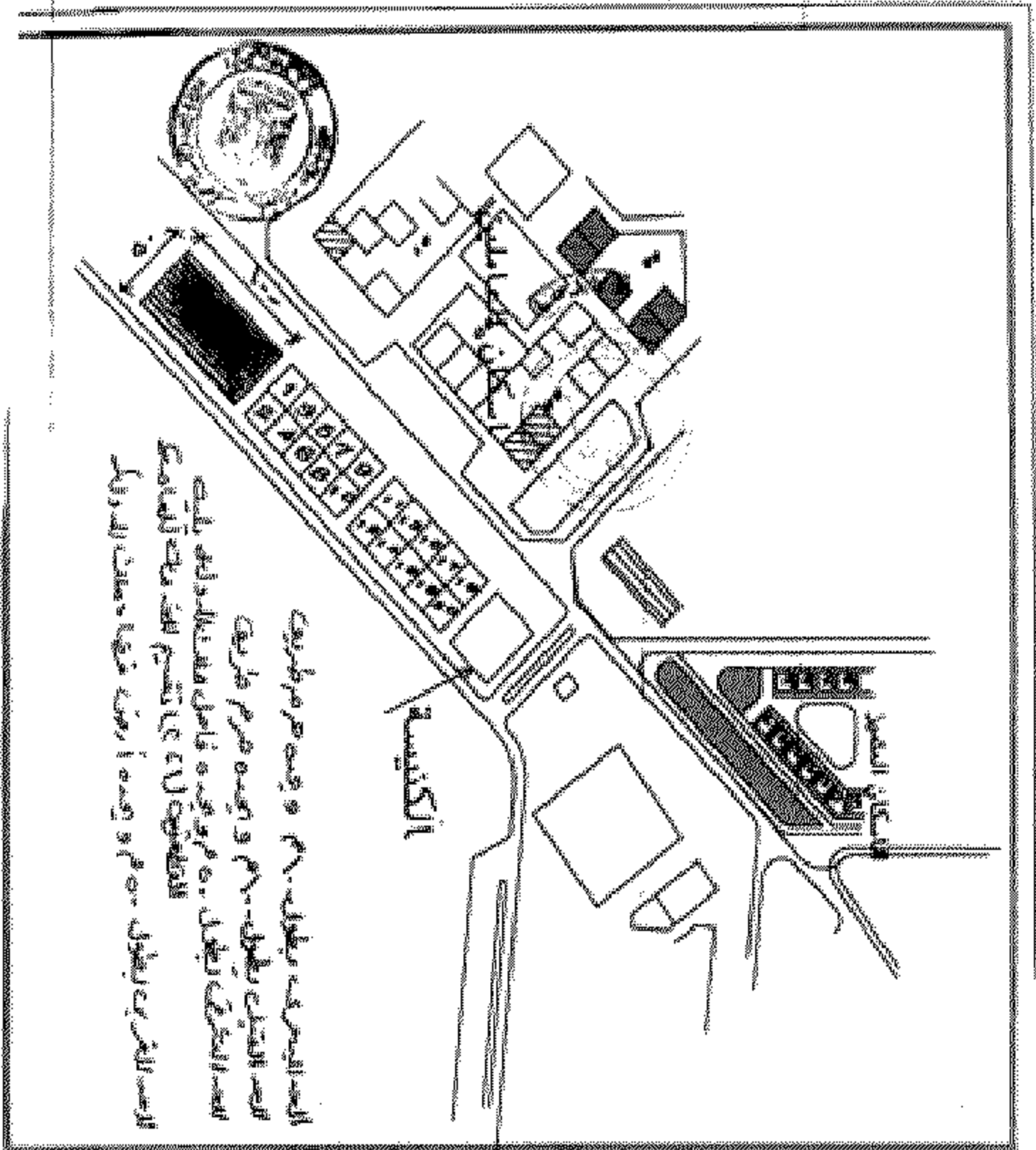
بإذن من  
 صاحب السمو الملكي الأمير محمد بن سلمان بن عبدالعزيز آل سعود  
 ولي العهد



المجلس الأعلى للإصلاح الإداري  
 المجلس الأعلى للإصلاح الإداري  
 المجلس الأعلى للإصلاح الإداري  
 المجلس الأعلى للإصلاح الإداري  
 المجلس الأعلى للإصلاح الإداري



الوزارة  
 الوزارة  
 الوزارة  
 الوزارة  
 الوزارة



الكنيسة

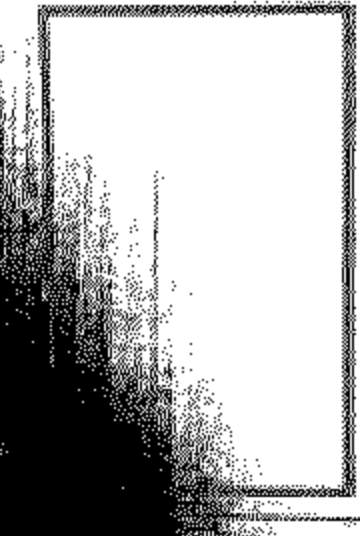
الحد الجنوبي بطول ٨٠ م و عرض ٣٥ متر تقريباً  
 الحد الشمالي بطول ٨٠ م و عرضه ٣٥ متر تقريباً  
 الحد الشرقي بطول ٥٠ م و عرضه ١٥ متر تقريباً  
 الحد الغربي بطول ٥٠ م و عرضه ١٥ متر تقريباً

محافظة جنوب سيناء  
 الجبل الأحمر  
 إدارة التنمية المجتمعية السياحية

الموقع المخطط للمنطقة السياحية  
 بمدينة شرم الشيخ  
 بمساحة ٢.٥٥٠٠ م<sup>٢</sup>

إدارة التنمية المجتمعية السياحية  
 د - مدينتي بورسعيد

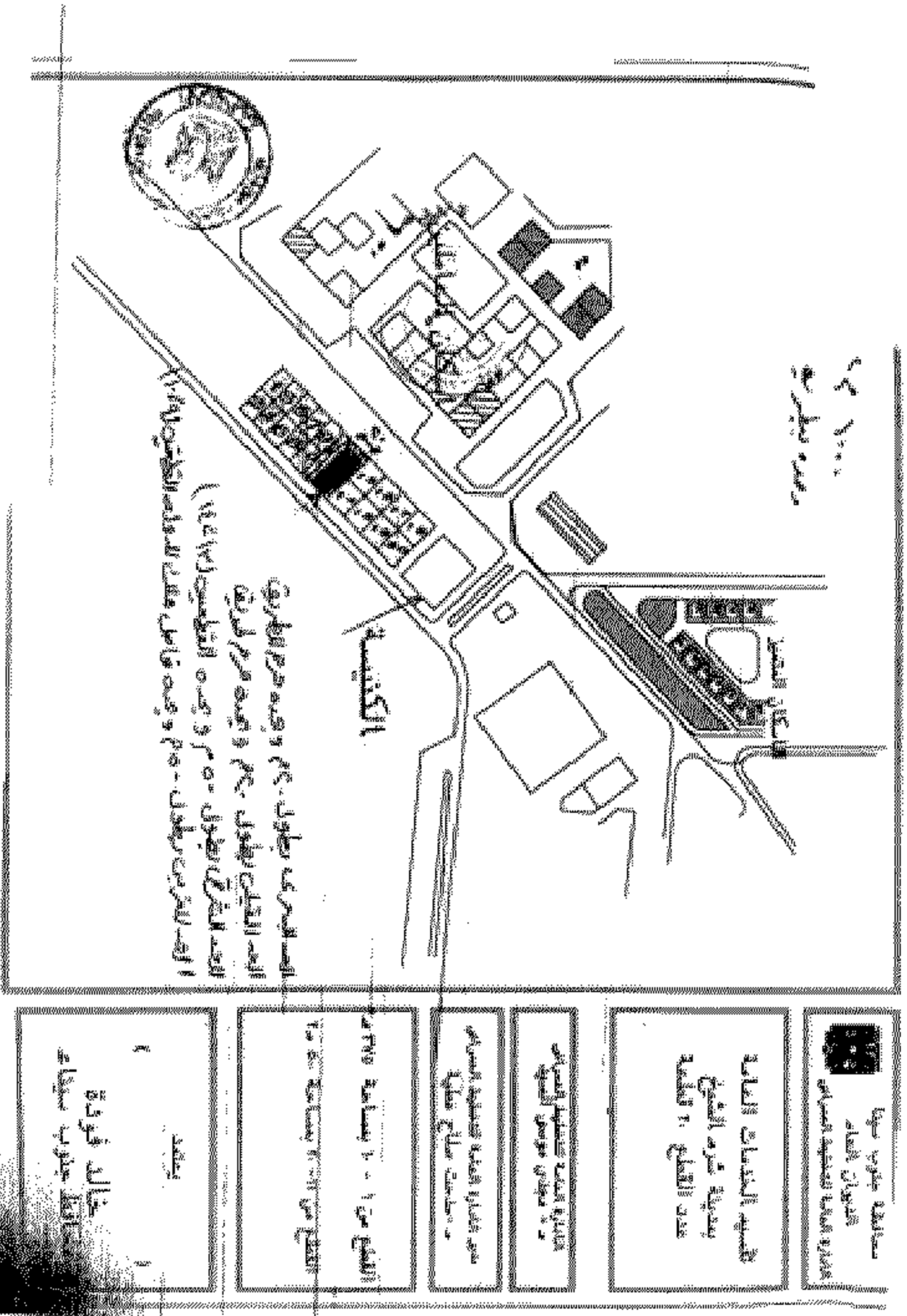
مبنى الإدارة العامة للتنظيم السياحي  
 د - مدينتي مطاح عطية











سكانها جنوب شرق  
 الرياض  
 وزارة الثقافة والاعمال  
 التراثية العربية

تقديم الخدمات العامة  
 بلدية شرق الرياض  
 عدد المراجع ١٠٠٠٠

وزارة الثقافة والاعمال  
 التراثية العربية

سوق الخضراوات والفاكهة  
 ومنتجاتها

المساحة ١٠٠٠ م<sup>٢</sup>  
 المساحة ١٠٠٠ م<sup>٢</sup>

المساحة ١٠٠٠ م<sup>٢</sup>  
 المساحة ١٠٠٠ م<sup>٢</sup>

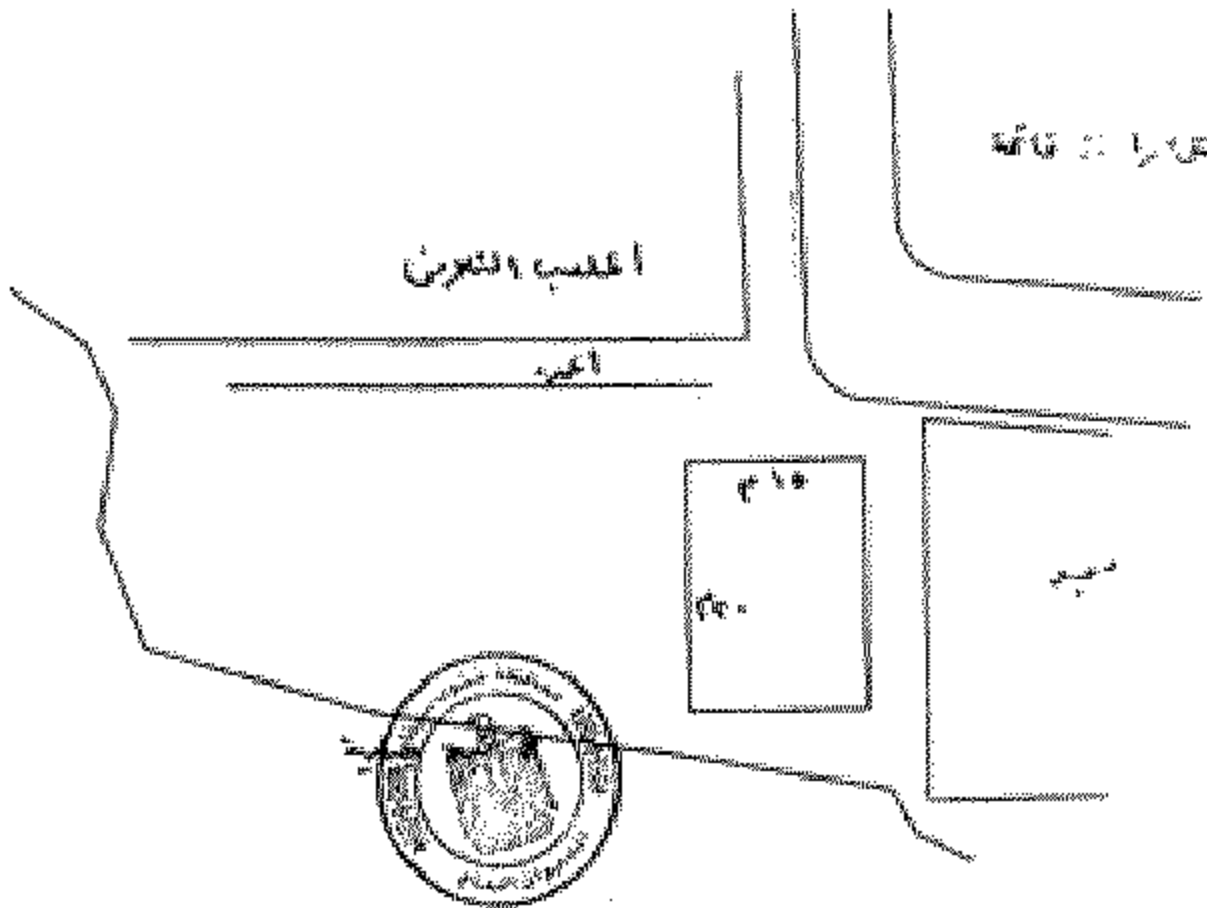
مساحة  
 شارع فرقة  
 الخط جنوب شرق



المرتب الخدم من المراتب الخمسة عشر إلى ثمانية عشر  
 جهاز المظفرات - مدنية - طابعا  
 حسابات

المرتب الخدم من المراتب الخمسة عشر إلى ثمانية عشر  
 جهاز المظفرات - مدنية - طابعا  
 حسابات

المرتب الخدم من المراتب الخمسة عشر إلى ثمانية عشر  
 جهاز المظفرات - مدنية - طابعا  
 حسابات



المرتب الخدم من المراتب الخمسة عشر إلى ثمانية عشر  
 جهاز المظفرات - مدنية - طابعا  
 حسابات

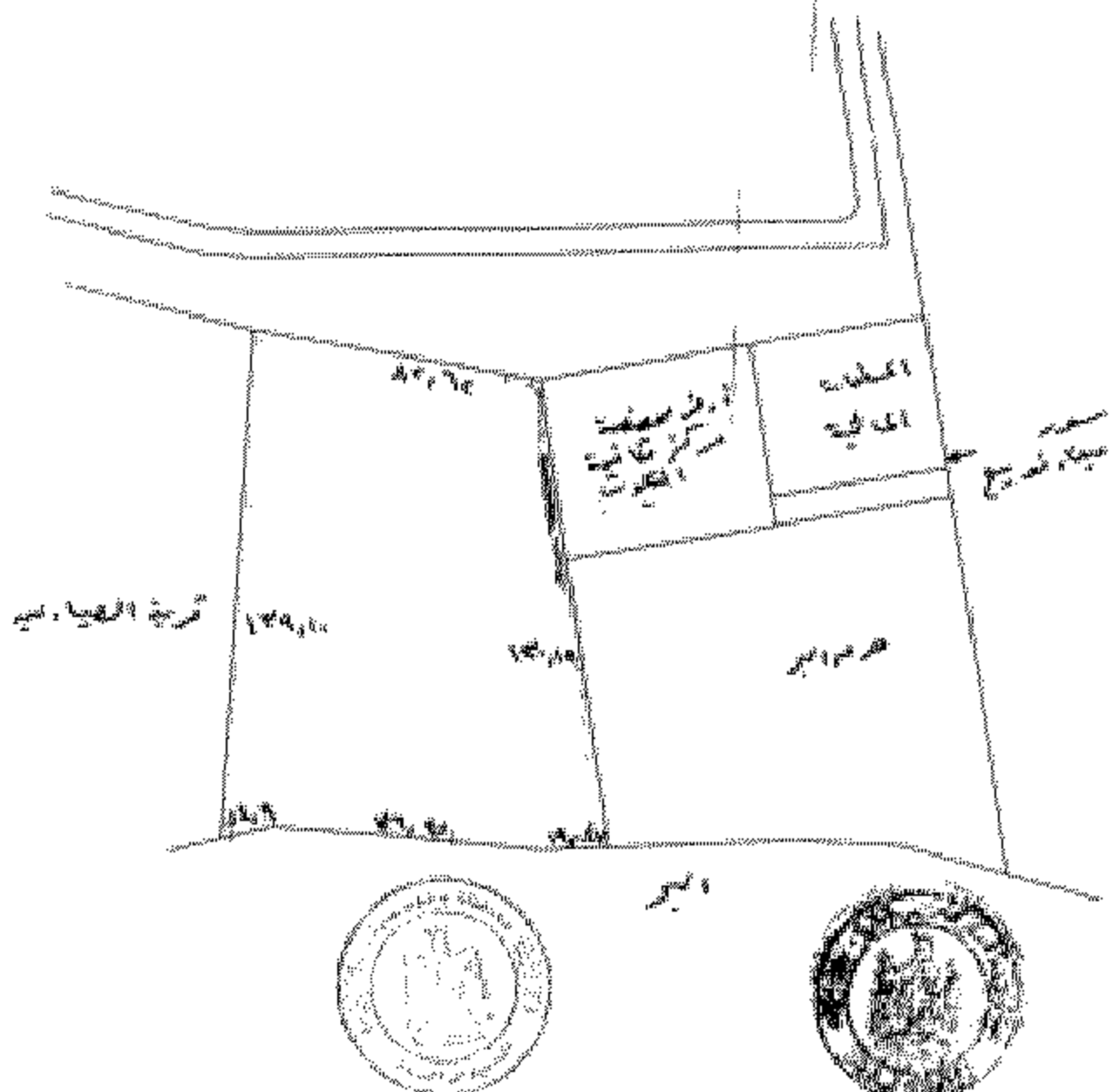


PRODUCED BY AN AUTODESK EDUCATIONAL PRODUCT

اللائحة الخاصة بالمواعيد المستخرج تمضيحها بعد قراءتها مشافهاً مع  
نسخها من مدينة تونس بفتح - بيا ٥٥ - ١٤٤٦٥ م

المعلم  
التفصيل العرائر

١  
٤



PRODUCED BY AN AUTODESK EDUCATIONAL PRODUCT



هذا الكتيب هو: بطول ١٤٤٦٥ م و عرض ١.٤٠ م  
 هذا الكتيب هو: بطول ١.٤٠ م و عرض ١.٤٠ م  
 هذا الكتيب هو: بطول ١.٤٠ م و عرض ١.٤٠ م  
 هذا الكتيب هو: بطول ١.٤٠ م و عرض ١.٤٠ م


المرجع الأساسي للمعلومات المتعلقة بالقرارات الإدارية - الجريدة الرسمية - العدد ٣٨ في ١٨ سبتمبر سنة ٢٠١٤



خط الطول

خط عرض المنطقة

Area: 36271 M<sup>2</sup>

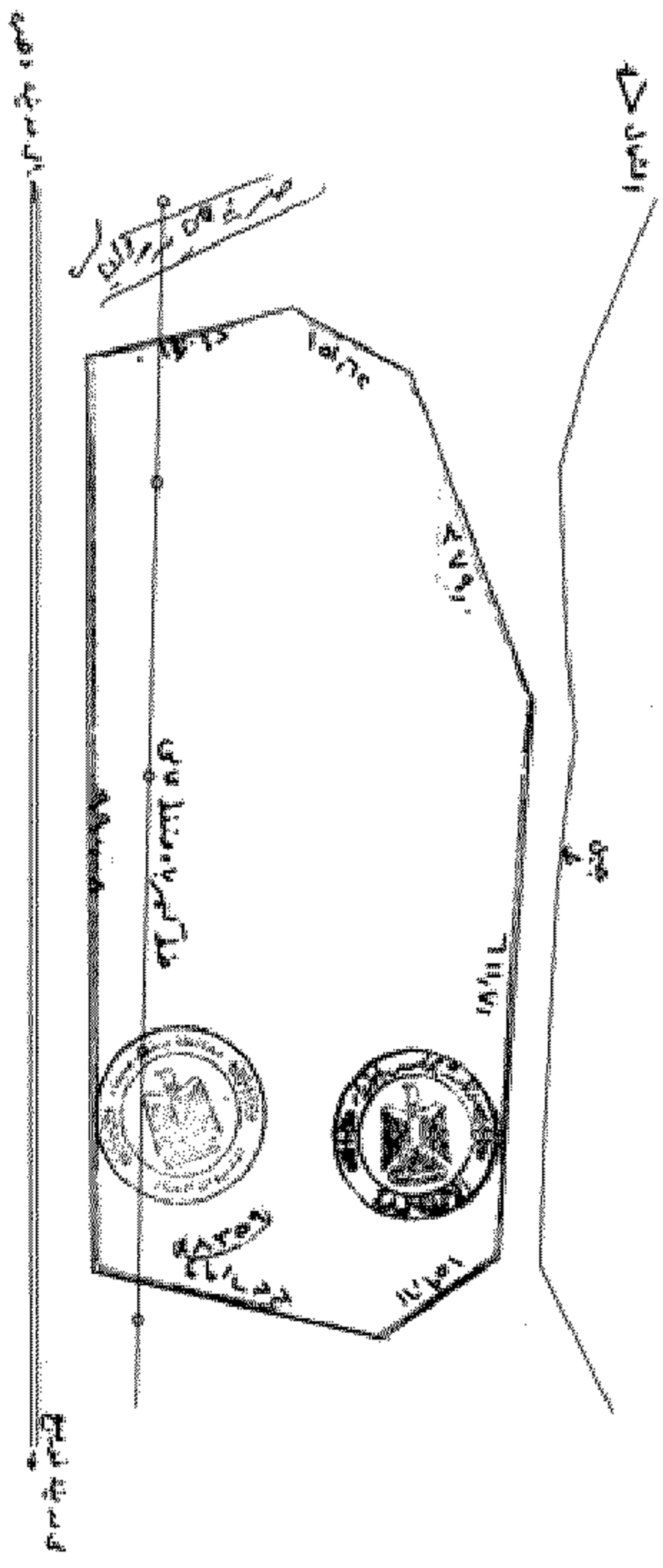


الحد الجنوبي بطول ٢٢٣ م ويحده مياه الخليج العمانية .  
 الحد الغربي بطول ١٢٣ م ويحده حرم طريق .  
 الحد الشمالي بطول ٩١ م ويحده أرض ملك العميلة .  
 الحد الشرقي بطول ١٥٨ م ويحده خط سكة الحديد .

تمت  
 محمد بكر عثمان  
 أمين السعيد عبد الله حريش

البيع الممنوع للمزاد العلني مع تنقيحها بعد ثلث من مئة من مائة دينار له  
جهاز ايركيب وادارة مصالح - مديرية نفوس بيع - ص ١٠٤

محافظة جنوب سيناء  
الديوان العام  
إدارة التخطيط العمراني



مساحة ١٠٠ متر مربع : طولها ١٠٠ متر وعرضها ١٠٠ متر  
مساحة ١٠٠ متر مربع : طولها ١٠٠ متر وعرضها ١٠٠ متر  
مساحة ١٠٠ متر مربع : طولها ١٠٠ متر وعرضها ١٠٠ متر  
مساحة ١٠٠ متر مربع : طولها ١٠٠ متر وعرضها ١٠٠ متر