

قرار رئيس مجلس الوزراء

رقم ٢٢٧٤ لسنة ٢٠١٤

رئيس مجلس الوزراء

بعد الاطلاع على الدستور :

وعلى قانون نظام الإدارة المحلية الصادر بالقانون رقم ٤٣ لسنة ١٩٧٩ وتعديلاته ؛

وعلى المرسوم بقانون رقم ١١٦ لسنة ٢٠١١ بحل المجالس الشعبية المحلية ؛

وعلى طلب السيد محافظ شمال سيناء ؛

وبناءً على ما عرضه وزير التنمية المحلية ؛

قرر :

(المادة الأولى)

يتم تخصيص عدد (٩) قطع أراضٍ ملك لمحافظة شمال سيناء ، بالمجان ، للجهة

وفى الغرض المبين أمام كل قطعة ، وذلك طبقاً للكروكي المرفق ، كما هو موضح تفصيلاً

فى الجدول التالى :

أولاً- عدد (٤) طلبات تخصيص لقطع أراضٍ ملك المحافظة بمركز العريش ، بالمجان ،

على النحو التالى :

رقم	المساحة بالمتر المربع	غرض التخصيص	الجهة المخصص لها
١	٢٢ × ٢٢	إقامة مبنى فرع هيئة قضايا الدولة بالعريش بضاحية السلام.	هيئة قضايا الدولة بالعريش
٢	٢٠ × ٢٠	إقامة وحدة إسعاف بقرية الطويل الأم.	مديرية الصحة
٣	٥٠ × ٥٠	إقامة مدرسة ثانوية تجارية للبنات بقرية الطويل الأم.	مديرية التربية والتعليم
٤	٢٠ × ٢٠	إقامة مستودع الأثاث بقرية الطويل الأم.	مجلس مدينة العريش

ثانياً - عدد (٥) طلبات تخصيص لقطع أراضٍ ملك المحافظة بمدينة الحسنة ، بالمجان ،
على النحو التالي :

رقم	المساحة بالمتر المربع	غرض التخصيص	الجهة المخصص لها
١	٥٠ × ٥٠	إنشاء مستودع غاز بقرية الحمدة.	مجلس مدينة الحسنة
٢	٥٠ × ٥٠	إنشاء مركز شباب بقرية الحمدة.	مديرية الشباب والرياضة
٣	٢٥ × ٢٥	إنشاء وحدة معالجة قروية بقرية الحمدة.	مجلس مدينة الحسنة
٤	٢٨ × ٢٥	إنشاء وحدة صحية بقرية الحمدة .	مديرية الصحة
٥	١٥٠ × ١٥٠	إنشاء ١٥ وحدة سكنية بقرية الحمدة.	مجلس مدينة الحسنة

(المادة الثانية)

ينشر هذا القرار في الجريدة الرسمية ، وعلى الجهات المختصة تنفيذه .

صدر برئاسة مجلس الوزراء في ٢٤ صفر سنة ١٤٣٦ هـ


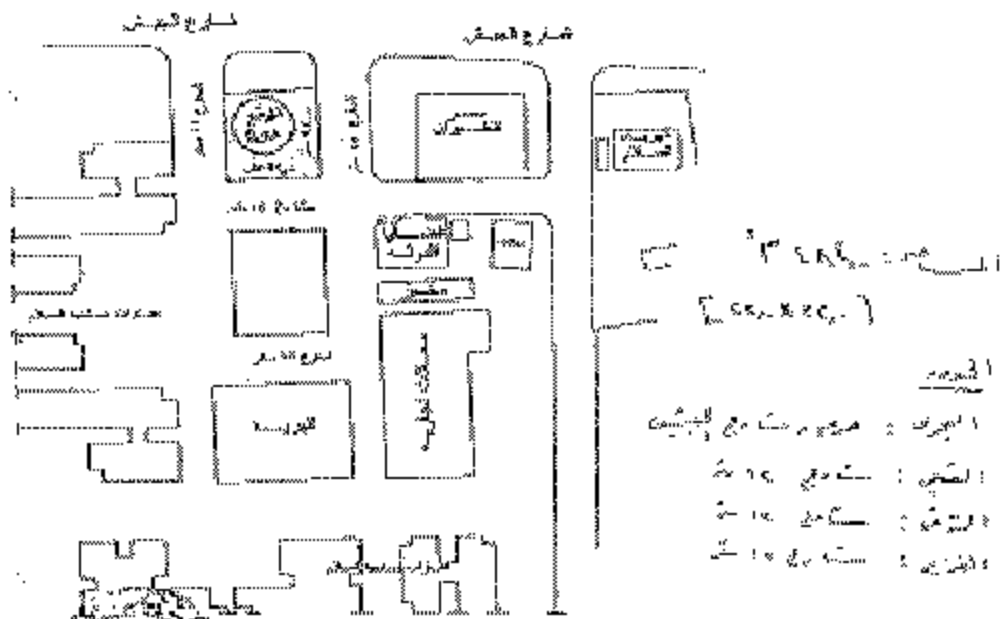
(الموافق ١٦ ديسمبر سنة ٢٠١٤ م) .

رئيس مجلس الوزراء

مهنيس / إبراهيم محلب

محافظه شمال سيناء
مركز مدينة العريش
الإدارة الهندسية - التخطيط العمراني

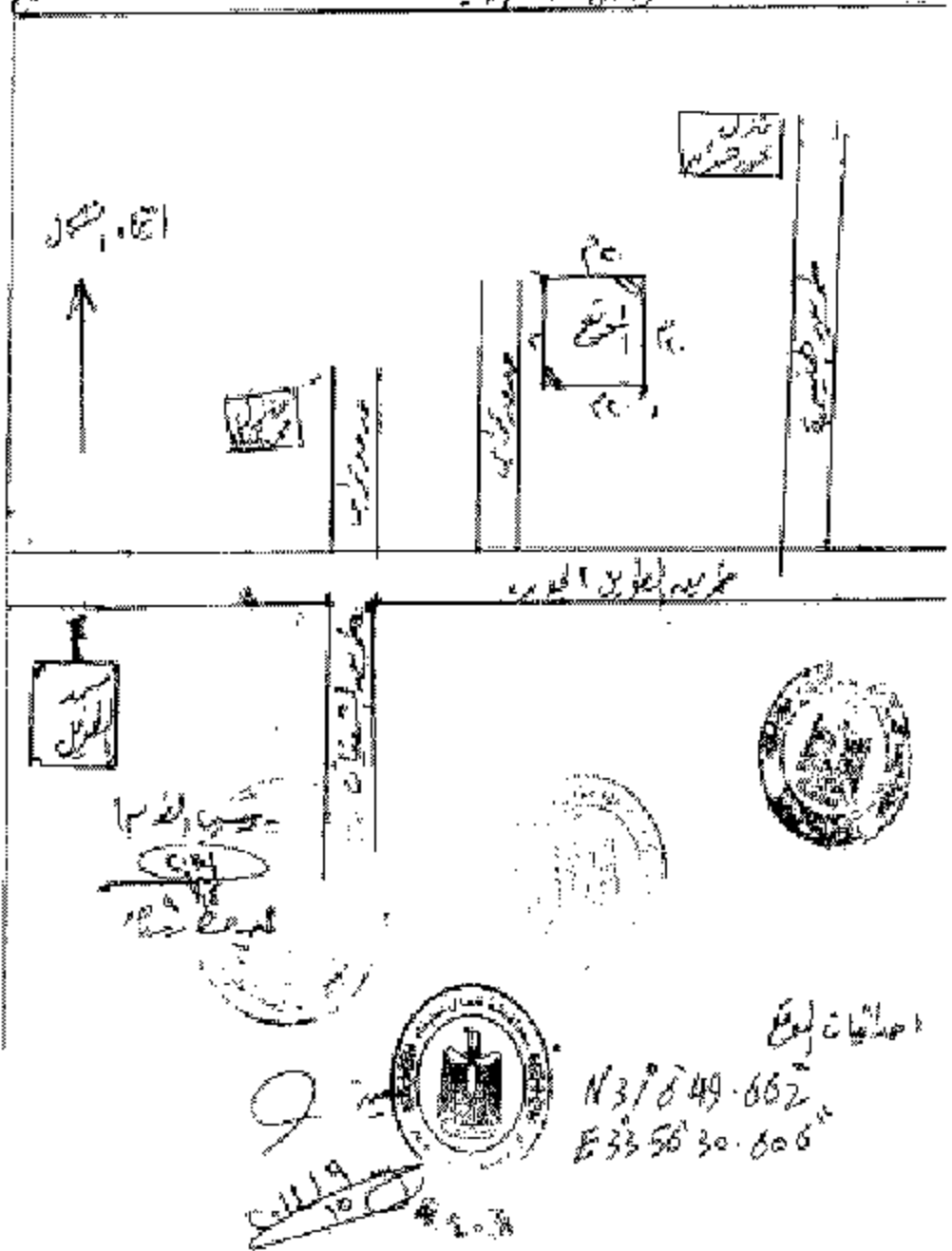
تروكس الموقع العام أقطعه الأراضى المقترح تفصيلها
وإتمامه مشرف لغير الكيفية وتقسيمها إلى قطع بناء على
حقيقتا لتقسيم إلى الأقسام الخاصة بـ ١٥ قطعة
سواء كانت على التربة برفق السمو المستعمل وتقسيم العريش
والجهد المبذور المصروف لمدينة العريش



مدير عام الإدارة الهندسية
[Signature]

التخطيط العمراني
[Signature]

رسم كودن المنوع و جردة الإسيمان والقرى
و باعلا كد رسمه



١٥٠٠
١٥٠٠
↑

مستأجر قسور الموضع المذكور
وأعلن استخراجه من القسور

حفظه من الإضرار بالقسور



مدير عام



مدير عام
١٥٠٠
١٥٠٠

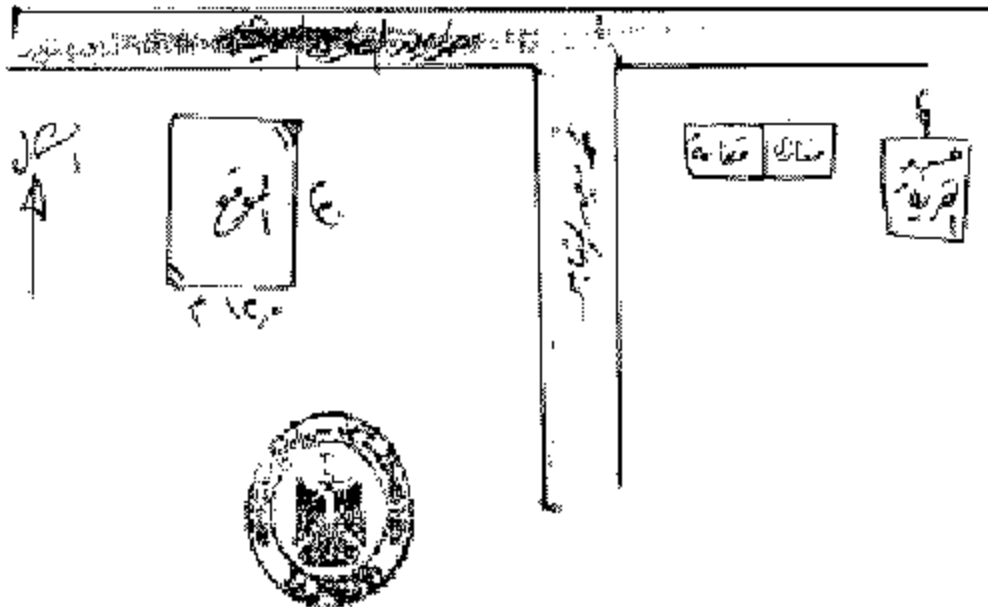
١٥٠٠

N 316 36-172
E 3355 57-9936



تمت عمل سيار
في سنة ١٤٣٥
سنة ١٤٣٥

بسم الله الرحمن الرحيم
سواء استقرح عما في داخله



جداول الموقع
 $N 31^{\circ} 0' 35.424''$
 $E 33^{\circ} 55' 39.90''$

تصميم
 تخطيط
 تخطيط

تصميم
 تخطيط
 تخطيط

مجلس أمناء
مجلس إدارة
مجلس تنفيذي

مجلس أمناء
مجلس إدارة
مجلس تنفيذي

الذي تم تشكيله

في ١٠/١٠/٢٠١٤

الذي تم تشكيله



٢٥٠
مجلس أمناء
٢٥٠



مجلس أمناء

مجلس إدارة



مجلس تنفيذي

مجلس أمناء
مجلس إدارة
مجلس تنفيذي

محافظة شمال سيناء
مجلس مدينة طاب
قرية الخجد

لضمان سلامة الطرق وتهيئة الظروف لتسييرها
معد مرتفعاً على العرض المذكور حسب ما

		الخطوط الميادين			اسم المشروع	رقم
Latitude	30° 37'	25.3° N		انشاء ١٥ وحدة سكنية	١	
Longitude	33° 31'	59.8° E				
دول	30° 37'	25.3° N		انشاء مركز سياحي	٢	
دول	33° 32'	14.0° E				
	30° 37'	23.9° N		انشاء لوجستية	٣	
	33° 32'	6.5° E				
	30° 37'	25.4° N		انشاء لوجستية	٤	
	33° 32'	7.8° E				
	30° 37'	17.1° N		انشاء مشروع مطار	٥	
	33° 32'	5.1° E				
	30° 34'	9.5° N		انشاء وحدة للتعليم	٦	
	33° 27'	16.0° E		بالمدينة		
	30° 34'	9.5° N		انشاء وحدة للتعليم	٧	
	33° 27'	16.0° E		بالمدينة		



رئيس اللجنة
[Signature]
[Signature]
[Signature]

محافظة صنعاء
محافظة صنعاء
محافظة صنعاء

مركز صنعاء
مركز صنعاء
مركز صنعاء

الشمس

الشمس



١٠
١٠

١٠
١٠

محافظة صنعاء



محافظة صنعاء
محافظة صنعاء

محافظة صنعاء

محافظة صنعاء



١١-٨
٢٠١٥

مدرسة شمال مسقط و
باسم مدرسة كريمة
تقريباً الكعبة
ص

في هذا جدول المدرس في المدرس لتقديرها
مدرسة في المدرس لتقديرها

		الاطراف			اسم المدرسة	رقم
Latitude	30°	37'	25.3" N	25.3" N	المدرسة كريمة	١
Longitude	33°	31'	54.8" E	54.8" E		
Latitude	30°	37'	25.3" N	25.3" N	المدرسة كريمة	٢
Longitude	33°	32'	14.0" E	14.0" E		
	30°	37'	23.9" N	23.9" N	المدرسة كريمة	٣
	33°	32'	6.5" E	6.5" E		
	30°	37'	25.4" N	25.4" N	المدرسة كريمة	٤
	33°	32'	7.8" E	7.8" E		
	30°	37'	17.1" N	17.1" N	المدرسة كريمة	٥
	33°	32'	5.2" E	5.2" E		
	30°	34'	9.5" N	9.5" N	المدرسة كريمة	٦
	33°	27'	16.0" E	16.0" E		
	30°	34'	9.5" N	9.5" N	المدرسة كريمة	٧
	33°	27'	16.0" E	16.0" E		



مفتي القبر
محمد بن محمد
أحمد بن محمد

بموجب قرار مجلس الوزراء
الرقم ١٠٠٠ لسنة ٢٠١٤
مكرر

بموجب قرار مجلس الوزراء
الرقم ١٠٠٠ لسنة ٢٠١٤
مكرر

السماع

الجهة المختصة

الجهة المختصة



الجهة المختصة

الجهة المختصة

٢٥٠



الجهة المختصة

الجهة المختصة



الجهة المختصة

الجهة المختصة

الجهة المختصة

الجهة المختصة

الجهة المختصة

الجهة المختصة

الهيئة العامة
لجندة حرسه
تتمية الحية

رسم كبريكون يوضح الموقع للعناصر اللاشعاعية وحمولة صهيونية وأمن
كهرباء الجارية

الحا تحريمه بخسرة

الشمس



على أن تكون شجرة



الهيئة العامة

أشرف خديجة محمد

سورة الفاتحة

١٤٣٥



تتمتع هذه المناطق مسبقاً
بمجلس إدارة محلية
تخضع للجهة

أحداث الجغرافية المستوية والارتفاعات
تعد من نتائج العمل المذكور ضمها

		الأحداث الجغرافية			اسم المنطقة	رقم
Latitude	30° 57'	25.3° N	إحداثيات العرض والارتفاع		1	
Longitude	33° 31'	54.8° E				
Latitude	30° 37'	25.3° N	إحداثيات العرض والارتفاع		2	
Longitude	33° 32'	14.0° E				
	30° 37'	23.4° N	إحداثيات العرض والارتفاع		3	
	33° 32'	8.5° E				
	30° 37'	25.4° N	إحداثيات العرض والارتفاع		4	
	33° 32'	7.8° E				
	30° 37'	17.1° N	إحداثيات العرض والارتفاع		5	
	33° 32'	5.2° E				
	30° 34'	9.5° N	إحداثيات العرض والارتفاع		6	
	33° 27'	16.0° E				
	30° 34'	9.5° N	إحداثيات العرض والارتفاع		7	
	33° 27'	16.0° E				



رئيس لجنة
أحمد بن محمد
الله


الجمهورية العربية السورية
الجمهورية العربية السورية
الجمهورية العربية السورية

الجمهورية العربية السورية
الجمهورية العربية السورية
الجمهورية العربية السورية

الجمهورية العربية السورية

الجمهورية العربية السورية

الجمهورية العربية السورية



الجمهورية العربية السورية

مفتحة ، شمالاً صغياً ،
يبلغ عمقها ١٥ متر
تسمى القبة

في عهد الخديفة المشرد علي باشا
سعد ميرزا فتح باشا

		الارتفاعات			اسم المشرق
Latitude	30°	37'	25.3"	N	القبة 15
Longitude	33°	32'	54.8"	E	
Lat	30°	37'	25.3"	N	القبة 15
Long	33°	32'	14.0"	E	
	30°	37'	23.9"	N	القبة 15
	33°	32'	6.5"	E	
	30°	37'	25.4"	N	القبة 15
	33°	32'	7.8"	E	
	30°	37'	17.1"	N	القبة 15
	33°	32'	5.2"	E	
	30°	34'	9.5"	N	القبة 15
	33°	27'	16.0"	E	
	30°	34'	9.5"	N	القبة 15
	33°	27'	16.0"	E	

مفتحة القبة
سعد ميرزا فتح باشا