

قرار رئيس مجلس الوزراء**رقم ٢٨٣٦ لسنة ٢٠١٥****رئيس مجلس الوزراء**

بعد الاطلاع على الدستور ؛

وعلى قانون نظام الإدارة المحلية الصادر بالقانون رقم ٤٣ لسنة ١٩٧٩ وتعديلاته ؛

وعلى المرسوم بقانون رقم ١١٦ لسنة ٢٠١١ بحل المجالس الشعبية المحلية ؛

وعلى طلب محافظ جنوب سيناء ؛

وعلى ما عرضه وزير التنمية المحلية ؛

قرر:**(المادة الاولى)**تخصص عدد (٣١) قطعة أرض بمدن شرم الشيخ ، دهب ، طور سيناء ، أبو زنيمة ،رأس سدر ، سانت كاترين ، نوبع ، طابا بمحافظة جنوب سيناء بالمساحات وللأغراضوللجهات الموضحة كالتى :**القطعة الأولى :**قطعة أرض ملك الدولة بمساحة ٢٣٠٠ م^٢، بمدينة رأس سدر بمحافظة جنوب سيناء لصالحالوحدة المحلية، بالمجان، لإقامة دار مناسبات بقرية أبو صويرة وحدود الأرض كما يلي :

الحد البحرى : بطول ١٥ م، ويحده حرم طريق أسفلت .

الحد القبلى : بطول ١٥ م، ويحده حرم أرض فضاء ملك الدولة ثم منزل قائم .

الحد الشرقى : بطول ٢٠ م، ويحده حرم أرض فضاء ملك الدولة ثم منزل قائم .

الحد الغربى : بطول ٢٠ م، ويحده فاصل ملك الدولة ثم مخبز بلدى .

القطعة الثانية :قطعة أرض ملك الدولة بمساحة ٢٣٠٠٠ م^٢، بمدينة رأس سدر بمحافظة جنوب سيناءلصالح مديرية الصحة، بالمجان، لإقامة مدرسة تريض وحدود الأرض كما يلي :

الحد البحرى : بطول ٨٦ , ٤٢ م، ويحده فاصل ملك الدولة ثم الخزان الاستراتيجى .

الحد القبلى : بطول ٨٦ , ٤٢ م، ويحده زوائد المدرسة التجريبية .

الحد الشرقى : بطول ٧٠ م، ويحده أرض فضاء ملك الدولة .

الحد الغربى : بطول ٧٠ م، ويحده المعهد الدينى .

القطعة الثالثة :

قطعة أرض ملك الدولة بمساحة ٢٢٠٠٠م^٢، بمدينة رأس سدر بمحافظة جنوب سيناء
لصالح مديرية التربية والتعليم، بالمجان، لإقامة مدرسة لذوي الاحتياجات الخاصة
وحدود الأرض كما يلي :

الحد البحري : بطول ١٠, ٦٠م، ويحده حرم طريق مقترح .

الحد القبلي : بطول ٤١, ٥٩م، ويحده حرم طريق أسفلت قائم .

الحد الشرقي : بطول ٥٥, ٣٣م، ويحده أرض فضاء ملك الدولة ثم الـ"١٢٨" وحدة .

الحد الغربي : بطول ٤٥, ٣٣م، ويحده حرم طريق أسفلت قائم .

القطعة الرابعة :

قطعة أرض ملك الدولة، بمساحة ٢٣٠٠٠م^٢، بمدينة رأس سدر، بمحافظة جنوب سيناء
لصالح مديرية التربية والتعليم، بالمجان، لإقامة مدرسة تعليم أساسى بنجع عرب القرينى ،
وحدود الأرض كما يلي :

الحد البحري : بطول ٦٠م، ويحده حرم مدق ترابى .

الحد القبلي : بطول ٦٠م، ويحده أرض فضاء ملك الدولة .

الحد الشرقي : بطول ٥٠م، ويحده أرض فضاء ملك الدولة .

الحد الغربي : بطول ٥٠م، ويحده حرم الطريق الرئيسى .

القطعة الخامسة :

قطعة أرض ملك الدولة بمساحة ٢٤٠٠م^٢، بمدينة رأس سدر، بمحافظة جنوب سيناء
لصالح مديرية الصحة، بالمجان، لإقامة نقطة إسعاف ، وحدود الأرض كما يلي :

الحد البحري : بطول ٢٠م، ويحده فاصل ملك الدولة ثم كافيتريا الزعيم .

الحد القبلي : بطول ٢٠م، ويحده أرض فضاء ملك الدولة .

الحد الشرقي : بطول ٢٠م، ويحده أرض فضاء ملك الدولة .

الحد الغربي : بطول ٢٠م، ويحده أرض فضاء ملك الدولة .

القطعة السادسة :

قطعة أرض ملك الدولة بمساحة ٢٣٦٧م^٢، بمدينة رأس سدر، بمحافظة جنوب سيناء لصالح مديرية التضامن الاجتماعى ، بالمجان، لإقامة مركز لنوى الاحتياجات الخاصة داخل أسوار مديرية التضامن الاجتماعى ، وحدود الأرض كما يلي :

- الحد البحرى : بطول مجموع أطوال ٥٠٠ م ويحده حرم الطريق الأسفلتى .
- الحد القبلى : بطول ٨٢,٨٢ م ويحده مدرسة ابتدائى .
- الحد الشرقى : بطول مجموع أطوال ٧٨,٧٨ م ويحده فاصل ملك الدولة ومدرسة ثانوى .
- الحد الغربى : بطول ٧٩,٩٥ م ويحده حرم الطريق الأسفلتى .

القطعة السابعة :

قطعة أرض ملك الدولة بمساحة ٢١٠٠٠م^٢، بمدينة نويبع، بمحافظة جنوب سيناء لصالح مديرية الطب البيطرى، بالمجان ، لإقامة وحدة بيطرية ، وحدود الأرض كما يلي :

- الحد البحرى : بطول ٢٥ م، ويحده أرض ملك الدولة .
- الحد القبلى : بطول ٢٥ م، ويحده حرم طريق أسفلتى .
- الحد الشرقى : بطول ٤٠ م، ويحده أرض ملك الدولة .
- الحد الغربى : بطول ٤٠ م، ويحده مبنى هندسة الطرق .

القطعة الثامنة :

قطعة أرض ملك الدولة بمساحة ٢١٥٠٠م^٢، بمدينة نويبع، بمحافظة جنوب سيناء لصالح الوحدة المحلية، بالمجان، لإقامة سوق نموذجى بمنطقة الميناء، وحدود الأرض كما يلي :

- الحد البحرى : بطول ٥٠ م، ويحده أرض فضاء .
- الحد القبلى : بطول ٥٠ م، ويحده طريق أسفلتى .
- الحد الشرقى : بطول ٣٠ م، ويحده طريق أسفلتى .
- الحد الغربى : بطول ٣٠ م، ويحده أرض فضاء ثم معسكر أمن الموانى .

القطعة التاسعة :

قطعة أرض ملك الدولة بمساحة ٢٦٠٠م^٢، بمدينة نويبع، بمحافظة جنوب سيناء لصالح مديرية الصحة، بالمجان، لإقامة مركز إسعاف يشمل ورشة إصلاح ومخازن ونقطة إسعاف بجوار وادى وتير، وحدود الأرض حسب الكروكى المرفق .

القطعة العاشرة :

قطعة أرض ملك الدولة بمساحة ٢٠٠٠م^٢، بمدينة نويبع، بمحافظة جنوب سيناء
لصالح مديرية التربية والتعليم، بالمجان، لإقامة مدرسة تعليم أساسى بمنطقة بئر صوان،
وحدود الأرض كما يلى :

- الحد البحرى : بطول ٦٠م، ويحده حرم طريق أسفلت .
- الحد القبلى : بطول ٦٠م، ويحده أرض فضاء ملك الدولة ثم مزرعة قائمة .
- الحد الشرقى : بطول ٥٠م، ويحده أرض فضاء ملك الدولة ثم منزل قائم .
- الحد الغربى : بطول ٥٠م، ويحده أرض فضاء ملك الدولة ثم مزرعة قائمة .

القطعة الحادية عشرة :

قطعة أرض ملك الدولة بمساحة ١٣٠٤٠٧م^٢، بمدينة نويبع، بمحافظة جنوب سيناء
لصالح الوحدة المحلية لمدينة نويبع، بالمجان، لإقامة عدد (٤٠) عمارة سكنية
(إسكان اجتماعى)، وحدود الأرض كما يلى :

- الحد البحرى : بمجموع أطوال أضلاع ٦٤٩,٣٠م، ويحده طريق أسفلت .
- الحد القبلى : بمجموع أطوال أضلاع ٥٨٢,٢٠م، ويحده أرض ملك الدولة .
- الحد الشرقى : بطول ١٨٥,٧٦م، ويحده أرض ملك الدولة .
- الحد الغربى : بطول ٢٦٩,١٦م، طريق أسفلت .

القطعة الثانية عشرة :

قطعة أرض ملك الدولة، بمساحة ١٠٠٠٠م^٢، بمدينة نويبع، بمحافظة جنوب سيناء، لصالح
مديرية التربية والتعليم، بالمجان، لإقامة مدرسة ثانوى صناعى ، وحدود الأرض كما يلى :

- الحد البحرى : حرم طريق بطول ١٤٢,٨م .
- الحد القبلى : حرم طريق بطول ١٤٢,٨م .
- الحد الشرقى : فاصل وقطعة رقم (٥٥)، (٦١) بطول ٧٠م .
- الحد الغربى : حرم طريق بطول ٧٠م .

القطعة الثالثة عشرة :

قطعة أرض ملك الدولة بمساحة ١٥٠٠م^٢، بمدينة نوبيع، بمحافظة جنوب سيناء لصالح

الوحدة المحلية لمدينة نوبيع، بالمجان، لإقامة سوق نموذجي بالمدينة ، وحدود الأرض كما يلي :

- الحد البحري : بطول ٥٠م، ويحده طريق أسفلتي .
- الحد القبلي : بطول ٥٠م، ويحده طريق مقترح ثم عمارات محمد إسماعيل .
- الحد الشرقي : بطول ٣٠م، ويحده طريق .
- الحد الغربي : بطول ٣٠م، ويحده طريق تراهى ثم مساكن عنيز .

القطعة الرابعة عشرة :

قطعة أرض ملك الدولة بمساحة ٢٧٠٠م^٢، بمدينة نوبيع، بمحافظة جنوب سيناء لصالح

مديرية التربية والتعليم، بالمجان، لإقامة مدرسة تعليم أساسى ، وحدود الأرض كما يلي :

- الحد البحري : بطول ٤٥م، ويحده أرض فضاء ملك الدولة .
- الحد القبلي : بطول ٤٥م، ويحده طريق مقترح ثم عمارات محمد إسماعيل .
- الحد الشرقي : بطول ٦٠م، ويحده أرض فضاء ملك الدولة .
- الحد الغربي : بطول ٦٠م، ويحده أرض فضاء ملك الدولة .

القطعة الخامسة عشرة :

قطعة أرض ملك الدولة بمساحة ٦٠٠م^٢، بمدينة نوبيع، بمحافظة جنوب سيناء

لصالح مديرية الصحة، بالمجان، لإقامة مركز إسعاف يشمل ورشة إصلاح ومخازن ونقطة إسعاف

بجوار المدرسة التجريبية ، وحدود الأرض كما يلي :

- الحد البحري : بطول ٣٠م، ويحده أرض فضاء ملك الدولة .
- الحد القبلي : بطول ٣٠م، ويحده أرض فضاء ملك الدولة .
- الحد الشرقي : بطول ٢٠م، ويحده أرض فضاء ملك الدولة .
- الحد الغربي : بطول ٢٠م، ويحده حرم طريق .

القطعة السادسة عشرة :

قطعة أرض ملك الدولة بمساحة ٢٩٧٠م^٢، بمدينة أبو زنيمة، بمحافظة جنوب سيناء لصالح جهاز تعميم سيناء، بالمجان، لإقامة عدد (١٠) منازل بدوية ، وحدود وأبعاد الأرض حسب الكروكي المرفق .

القطعة السابعة عشرة :

قطعة أرض ملك الدولة بمساحة ١٠٥٠م^٢، بمدينة أبو زنيمة، بمحافظة جنوب سيناء لصالح جهاز تعميم سيناء، بالمجان، لإقامة عدد (٤) منازل بدوية ، وحدود وأبعاد الأرض حسب الكروكي المرفق .

القطعة الثامنة عشرة :

قطعة أرض ملك الدولة بمساحة ١٩٥٠م^٢، بمدينة أبو زنيمة، بمحافظة جنوب سيناء لصالح جهاز تعميم سيناء، بالمجان، لإقامة عدد (٦) منازل بدوية ، وحدود وأبعاد الأرض حسب الكروكي المرفق .

القطعة التاسعة عشرة :

قطعة أرض ملك الدولة بمساحة ٩٠٠م^٢، بمدينة أبو زنيمة، بمحافظة جنوب سيناء لصالح جهاز تعميم سيناء، بالمجان، لإقامة عدد (٤) منازل بدوية ، وحدود وأبعاد الأرض حسب الكروكي المرفق .

القطعة العشرون :

قطعة أرض ملك الدولة بمساحة ١٩٥٠م^٢، بمدينة أبو زنيمة، بمحافظة جنوب سيناء لصالح جهاز تعميم سيناء، بالمجان، لإقامة عدد (٦) منازل بدوية ، وحدود وأبعاد الأرض حسب الكروكي المرفق .

القطعة الواحدة والعشرون :

قطعة أرض ملك الدولة بمساحة ٢٠٠٠م^٢، بمدينة أبو زنيمة، بمحافظة جنوب سيناء
 لصالح جهاز تعمیر سيناء، بالمجان، لإقامة منفذ بيع منتجات المزرعة وكافيتريا،
 وحدود الأرض كما يلي :

الحد البحري : بطول ٤٠م، ويحده أرض فضاء ملك الدولة .

الحد القبلي : بطول ٦٦,٤٠م، ويحده حرم الطريق الأسفلتي المؤدى إلى قرية وادي نال .

الحد الشرقي : بطول ٦٤,٥٣م، ويحده أرض فضاء ملك الدولة فى قرية وادي نال .

الحد الغربى : بطول ٣٧,٤٦م، ويحده حرم الطريق الأسفلتي الرئيسى .

القطعة الثانية والعشرون :

قطعة أرض ملك الدولة بمساحة ٢٣٤,٥٠م^٢، بمدينة طور سيناء، بمحافظة جنوب سيناء
 لصالح مديرية التضامن الاجتماعى، بالمجان، لإقامة مقر لجمعية أحباب الله الخيرية وشقة للأطفال
 الذين ليس لهم مأوى وإقامة للسيدات والرجال المسنين ، وحدود الأرض كما يلي :

الحد البحري : بطول ٣٠,١٤م، ويحده قطعة الأرض رقم ٤ .

الحد القبلي : بطول ٤٠,١٤م، ويحده حرم طريق أسفلت قائم .

الحد الشرقي : بطول ٦٠,١٦م، ويحده أرض فضاء ملك الدولة .

الحد الغربى : بطول ٩٠,١٥م، ويحده حرم طريق أسفلت قائم .

القطعة الثالثة والعشرون :

قطعة أرض ملك الدولة بمساحة ٩٤٥م^٢، بمدينة طور سيناء، بمحافظة جنوب سيناء
 لصالح الهيئة العامة للتأمين الصحى، بالمجان، لإقامة مقر للتأمين الصحى واللجنة الطبية
 وسكن للأطباء ، وحدود الأرض كما يلي :

الحد البحري : بطول ٠٠,٣٠م، ويحده فاصل ملك الدولة ثم الإذاعة .

الحد القبلي : بطول ٧٥,٣٠م، ويحده حرم طريق أسفلت قائم .

الحد الشرقي : بطول ٧٠,٣٤م، ويحده فاصل ملك الدولة ثم مدرسة .

الحد الغربى : بطول ٢٥,٢٨م، ويحده أرض فضاء ملك الدولة ثم محطة رفع .

القطعة الرابعة والعشرون :

قطعة أرض ملك الدولة بمساحة ١٠٩٨٠ م^٢، بمدينة طور سيناء، بمحافظة جنوب سيناء
لصالح الهيئة العامة لموانئ البحر الأحمر، بالمجان، لتطوير ميناء طور سيناء البحري
(بحرياً/ تجارياً/ سياحياً) ، وحدود الأرض كما يلي :

- الحد البحري : بطول ٢١, ١٨٤م، ويحده ميناء طور سيناء البحري .
- الحد القبلي : بطول مجموع أطوال ٩١, ١٨٩م، ويحده فاصل ملك الدولة ثم استراحة رئيس المدينة وحرم الطريق الأسفلتي .
- الحد الشرقي : بطول ٠, ٤٥م، ويحده حرم الطريق الأسفلتي .
- الحد الغربي : بطول ٨٢, ٦٠م، ويحده مياه خليج السويس .

القطعة الخامسة والعشرون :

قطعة أرض ملك الدولة بمساحة ٨٠٠ م^٢، بمدينة طور سيناء، بمحافظة جنوب سيناء
لصالح مديرية الصحة، بالمجان، لإقامة مخازن للأدوية، وحدود الأرض كما يلي :

- الحد البحري : بطول ٢٠م، ويحده حرم طريق أسفلت .
- الحد القبلي : بطول ٢٠م، ويحده أرض فضاء ملك الدولة .
- الحد الشرقي : بطول ٤٠م، ويحده القطعة رقم ١٨٩ .
- الحد الغربي : بطول ٤٠م، ويحده القطعة رقم ١٨٧ .

القطعة السادسة والعشرون :

قطعة أرض ملك الدولة، بمساحة ٨٠, ٣٣٥٩ م^٢، بمدينة طور سيناء، بمحافظة جنوب سيناء
لصالح مديرية الشباب والرياضة، بالمجان، لإقامة مقر للجمعية الإقليمية لفتيات الكشافة،
 وحدود الأرض كما يلي :

- الحد البحري : بطول منكسر ٥٧م، ويحده القطعة رقم ٩ وحرم طريق مقترح .
- الحد القبلي : بطول منكسر ١٥, ٣٩م، ويحده فاصل ملك المدرسة ثم القطعة رقم ٥
- الحد الشرقي : بطول ٥٠, ٥٦م، ويحده حرم طريق أسفلتي .
- الحد الغربي : بطول ٩٠, ٦٨م، ويحده القطعة رقم ١٠

القطعة السابعة والعشرون :

قطعة أرض ملك الدولة، بمساحة ٧٨, ٩٣٧م^٢، بمدينة سانت كاترين، بمحافظة جنوب سيناء،

لصالح مديرية الصحة، بالمجان، لإقامة مدرسة قريض ، وحدود الأرض كما يلى :

الحد البحرى : بطول ١, ٣٧م، ويحده حرم طريق .

الحد القبلى : بطول ٤٥, ١٥م، ويحده أرض فضاء ملك الدولة .

الحد الشرقى : بطول ٣١, ٤٢م، ويحده فاصل ملك الدولة ثم محطة إرسال .

الحد الغربى : بطول ٤٢, ٣٥م، ويحده فاصل ملك الدولة ثم مخزن شركة الجملة .

القطعة الثامنة والعشرون :

قطعة أرض ملك الدولة، بمساحة ٧٢٠م^٢، بمدينة طابا، بمحافظة جنوب سيناء، لصالح

الوحدة المحلية لمدينة طابا، بالمجان، لإقامة أسواق نموذجية ، وحدود الأرض كما يلى :

الحد البحرى : بمجموع أطوال أضلاع ٦٩, ٥٦م، ويحده الجبل .

الحد القبلى : بطول ٩٣, ٥٢م، ويحده حرم طريق .

الحد الشرقى : بطول ١٦م، ويحده فاصل ومكتب التحصيل .

الحد الغربى : بطول ٢١, ٨م، ويحده أرض فضاء ملك الدولة .

القطعة التاسعة والعشرون :

قطعة أرض ملك الدولة، بمساحة ١٠٠م^٢، بمدينة شرم الشيخ، بمحافظة جنوب سيناء،

لصالح مديرية الصحة، بالمجان، لإقامة نقطة إسعاف ، وحدود الأرض كما يلى :

الحد البحرى : حرم طريق .

الحد القبلى : فندق أنور جلال .

الحد الشرقى : أرض ملك الدولة .

الحد الغربى : بارك ملك مجلس المدينة .

القطعة الثلاثون :

قطعة أرض ملك الدولة، بمساحة ٢٦٠٠م^٢، بمدينة شرم الشيخ، بمحافظة جنوب سيناء،

لصالح مديرية الصحة، بالمجان، لإقامة نقطة إسعاف ، وحدود الأرض كما يلى :

الحد البحرى : أرض ملك هيئة التنمية السياحية .

الحد القبلى : حرم طريق .

الحد الشرقى : أرض ملك هيئة التنمية السياحية .

الحد الغربى : أرض ملك هيئة التنمية السياحية .

القطعة الواحدة والثلاثون :

قطعة أرض ملك الدولة، بمساحة ٢٦٠٠م^٢، بمدينة ذهب، بمحافظة جنوب سيناء، لصالح

مديرية الصحة، بالمجان، لإقامة مركز إسعاف يشمل ورشة إصلاح ومخازن ونقطة إسعاف،

وحدود الأرض كما يلى :

الحد البحرى : بطول ٣٠م، ويحده أرض فضاء ملك الدولة .

الحد القبلى : بطول ٣٠م، ويحده فاصل ومول تجارى .

الحد الشرقى : بطول ٢٠م، ويحده حرم طريق .

الحد الغربى : بطول ٢٠م، ويحده أرض فضاء ملك الدولة .

(المادة الثانية)

ينشر هذا القرار فى الجريدة الرسمية ، وعلى الجهات المختصة تنفيذه .

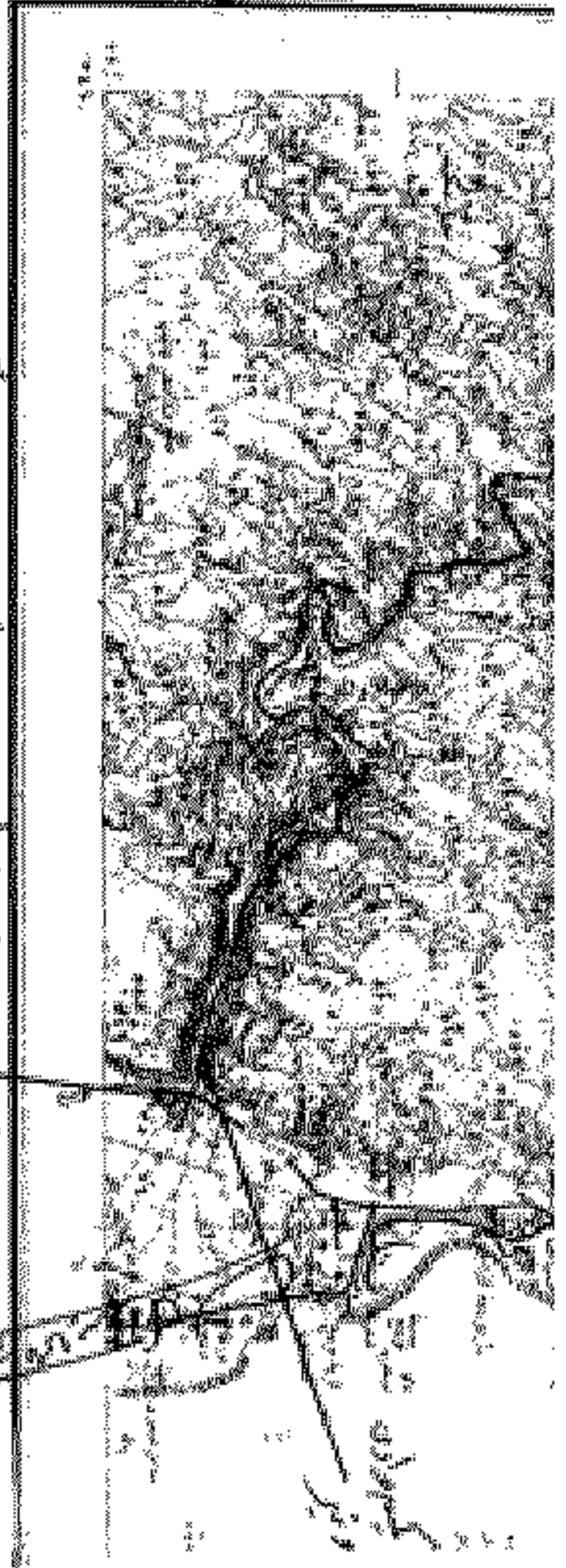
صدر برئاسة مجلس الوزراء فى ٢٠ المحرم سنة ١٤٣٧ هـ

(الموافق ٢ نوفمبر سنة ٢٠١٥ م) .

رئيس مجلس الوزراء

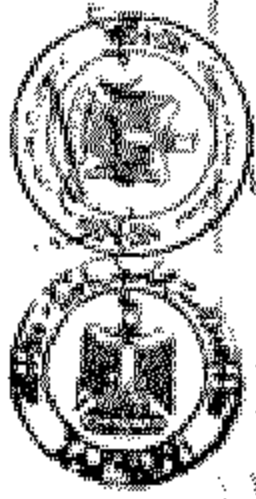
مهندس / شريف إسماعيل

مساحة: ١٠٠ هكتار
المنطقة مركز الصحراء
رقم: ٢٨٣٦/٥١



إيجاز الخصائص الفيزيائية والبيئية للمنطقة

الخصائص الفيزيائية	البيئية
الموقع الجغرافي: تقع المنطقة في قلب الصحراء الليبية، على بعد ١٠٠ كم من الحدود التونسية.	المناخ: مناخ صحراوي قاري، يتميز بصيف حار وجاف وشتاء معتدل.
التضاريس: تضاريس مسطحة إلى منخفضة، تتكون من رمال وأحجار.	التربة: تربة رملية قارية، فقيرة بالمغذيات.
المياه: لا توجد مصادر مائية سطحية، تعتمد المنطقة على المياه الجوفية.	الغطاء النباتي: نباتات صحراوية قليلة، مثل الشجيرات القزمة.
البيئة الطبيعية: بيئة صحراوية قاسية، مع ندرة الحياة البرية.	التلوث: لا يوجد تلوث طبيعي، لكن هناك خطر تلوث من الأنشطة البشرية.
المساحة الكلية: ١٠٠ هكتار.	الارتفاع عن سطح البحر: ١٠٠ متر.



٢٨٣٦/٥١

بمقتضى مرسوم رقم ١٠٠٠

الديوانم القانن

لإدارة التطهير الجرائم

الرفع للمناسي الموقع المقترحة لإقامة ٢ منزل بمرور قرية الكبي

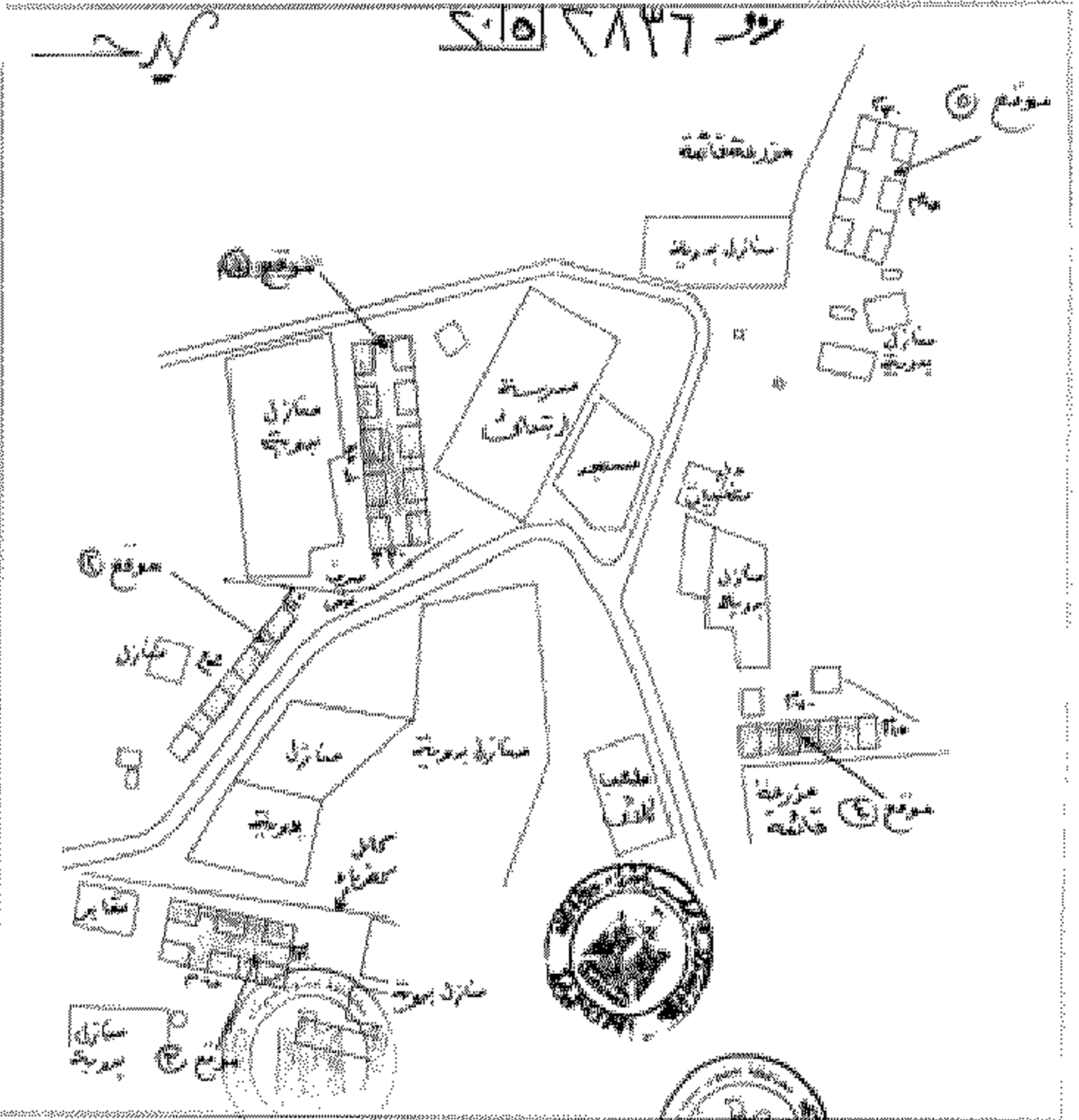
بمساحته (٨٨٥) م^٢ + أبعاد المنزل (١٠ x ١٥)

موقع ١ مساحته ٢٤٩٧ م^٢ + موقع ٢ مساحته ٣٩ م^٢


موقع ٣ مساحته ٢١٩٥ م^٢ + موقع ٤ مساحته ٥٠٠ م^٢ + موقع ٥

رقم ٤٨٣٦ / ٢٠١٥

مكرر



يصدق
 السيد العام



٢٠١٥