

**قرار رئيس مجلس الوزراء**

رقم ١٩٦ لسنة ٢٠١٥

**رئيس مجلس الوزراء**

بعد الاطلاع على الدستور ؛

وعلى قانون نظام الإدارة المحلية الصادر بالقانون رقم ٤٣ لسنة ١٩٧٩ ولائحته التنفيذية ؛

وعلى المرسوم بقانون رقم ١١٦ لسنة ٢٠١١ الصادر بحل المجالس الشعبية المحلية ؛

وعلى طلب محافظ دمياط ؛

وبناءً على ما عرضه وزير التنمية المحلية والتنمية الإدارية ؛

**قرر:****( المادة الأولى )**

تخصص قطعاً أرض فضاء معدة للبناء مساحتهما (٢م١٠٣٤ ، ٢م٣٠٠) ملك الوحدة المحلية لمركز الزرقا بمحافظة دمياط لصالح وزارة الإسكان (مديرية الإسكان بدمياط) بالمجان ، لإقامة عمارات سكنية ضمن المشروع القومي للإسكان الاجتماعى ، والموضح حدود كل منهما وأبعادهما فى الرسم الكروكى المرفق .

**( المادة الثانية )**

ينشر هذا القرار فى الجريدة الرسمية .

صدر برئاسة مجلس الوزراء فى ١١ ربيع الآخر سنة ١٤٣٦ هـ

( الموافق ٣١ يناير سنة ٢٠١٥ م ) .

رئيس مجلس الوزراء

**مهندس / إبراهيم محلب**

سور ١٩٦ / ١٥١

محافظة دمياط  
الوحدة المحلية لمركز الزرقا  
الإملاك - التخطيط العمراني

مكروكي لمواقع قطعة الأرض (بحري نادي المعلمين بمدينة الزرقا)  
إقامة عمارات سكنية ضمن المشروع القومي للإسكان الاجتماعي

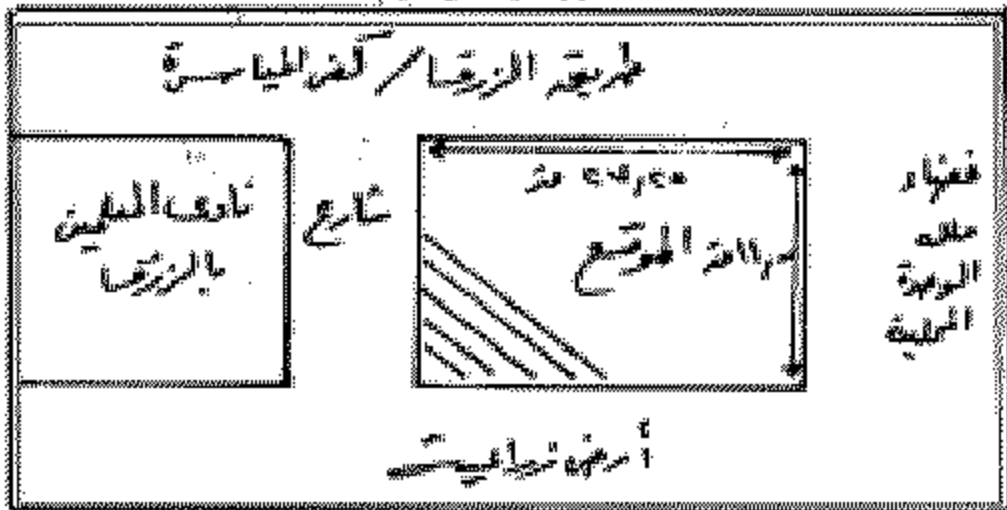
- تسمية الأرض / أملاك دولة أميرية ، داخل الحيز العمراني لمدينة الزرقا

- المساحة / ٣٠٠ متر تقريبا

- المرفق / بها جميع المرفق

البرق →

مكروكي المواقع



الحدود والمعايير

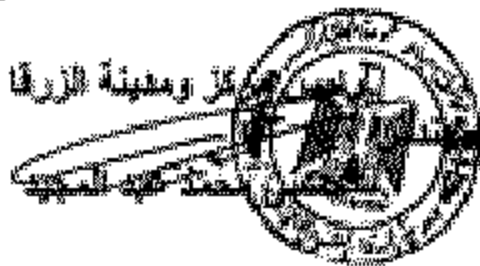
الحد البحري: باقي ملك الوحدة المحلية بالزرقا وبطول = ١١ متر

الحد الشمالي: نادي المعلمين بالزرقا بفاصل شارع = ١٠ متر وبطول = ١١ متر

الحد الشرقي: أرض زراعة ملك أهلي بطول ٢٧,٢٥ متر

الحد الغربي: طريق أسفلات الزرقا / كفر الميمنة وبطول ٢٧,٢٥ متر

وتفضلوا بقبول فائق الاحترام...



التخطيط العمراني

الإملاك

م. ك. م.

م. ك. م.

١ / ١٤

٢٠١٩ / ١٩ / ٢٠١٩

٧٩

م. ك. م.

١٩٦٧/١٥١

محافظة دمياط  
الوحدة المحلية لمركز الزرقا  
الإملاك - التخطيط العمراني

كروكي المواقف قطعة الأرض ( قبلي نادي المعلمين بمدينة الزرقا )

إقامة عمارات سكنية ضمن المشروع القومي للإسكان الاجتماعي

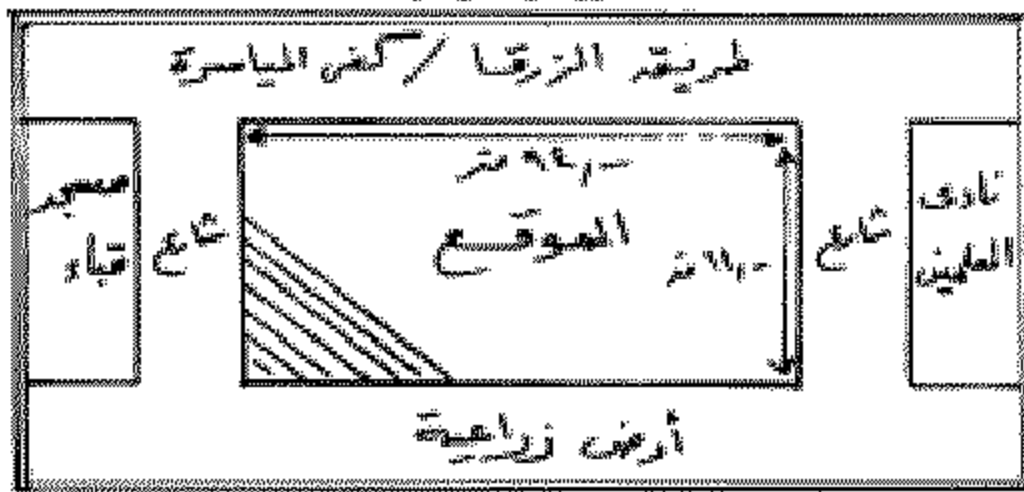
- تسمية الأرض / أملاك دولة أميرية - داخل الحيز العمراني لمدينة الزرقا

- المساحة / ١٠٣٤ متر تقريبا

- العرفق / بها جميع العرفق

البرق

كروكي المواقف



\*الحدود والأبعاد:

الحد البحري: نادي المعلمين بفاصل شارع ١٥ متر وبطول ١١ متر

الحد القبلي: مسجد قباء بفاصل شارع ١٥ متر وبطول ١١ متر

الحد الشرقي: أرض زراعية وبطول ٩٤ متر

الحد الغربي: طريق لسفك الزرقا / كثر المياسرة وبطول ٩٤ متر

وتنظمتها بقبول فائق الاحترام،



مجلس مركز ومدينة الزرقا

مجلس محلة كثر المياسرة



التخطيط العمراني

حكا

الإملاك

حكا

١٩٦٧/١٥١

١٣ يوليو  
محافظة دمياط