

قرار رئيس مجلس الوزراء

رقم ٦٤٢ لسنة ٢٠١٥

رئيس مجلس الوزراء

بعد الاطلاع على الدستور ؛

وعلى قانون نظام الإدارة المحلية الصادر بالقانون رقم ٤٣ لسنة ١٩٧٩ وتعديلاته ؛

وعلى المرسوم بقانون رقم ١١٦ لسنة ٢٠١١ بحل المجالس الشعبية المحلية ؛

وعلى طلب محافظ جنوب سيناء ؛

وعلى معارضه وزير التنمية المحلية ؛

قرر :**(المادة الأولى)**

يتم تخصيص عدد (٩) قطع أراضٍ ملك الدولة بمدن : طور سيناء ، شرم الشيخ ، رأس سدر بمحافظة جنوب سيناء ، بالمجان ، لصالح الجهات وفى الأغراض المبينة وذلك على النحو التالى :

أولاً : مدينة طور سيناء :

م	المساحة	الجهة المخصص لها	غرض التخصيص
١	٢م٣٢١٢٠	مديرية أمن جنوب سيناء	إقامة مستشفى للشرطة
٢	٢م١١٣١٥	منطقة تعمير جنوب سيناء	إقامة ٣٠ منزلاً بدوياً بقرية الوادى
٣	٢م٣٠٣٢	الوحدة المحلية لمدينة طور سيناء	إقامة سور وأبراج مراقبة حول مبنى الحماية المدنية
٤	٢م٥٢٩٣	مديرية أمن جنوب سيناء	إقامة ساحة لمحجز السيارات والمركبات بقسم شرطة طور سيناء
٥	٢م٢٨٠٠	مديرية الشؤون الصحية	تحويل مستشفى حميات طور سيناء إلى مدرسة تمريض
٦	٢م٥٥٩٠	منطقة تعمير جنوب سيناء	إقامة ١٥ منزلاً بدوياً بقرية جبيل
٧	٢م٤٨٢١	منطقة تعمير جنوب سيناء	إقامة ١٥ منزلاً بدوياً بقرية جبيل

ثانياً: مدينة شرم الشيخ:

قطعة أرض بمساحة ٢٥٠٠ م^٢ ، لصالح مديرية الشئون الصحية بالمحافظة لإقامة مكتب صحة بمنطقة نبق .

ثالثاً: مدينة رأس سدر:

قطعة أرض بمساحة ٢٥٠٠ م^٢ ، لصالح هيئة قضايا الدولة ، لإقامة مقر للهيئة عليها .
وذلك وفقاً للحدود والأبعاد الواردة بالكروكيات المرافقة .

(المادة الثانية)

يُنشر هذا القرار في الجريدة الرسمية .

صدر برئاسة مجلس الوزراء في ٦ جمادى الآخرة سنة ١٤٣٦ هـ

(الموافق ٢٦ مارس سنة ٢٠١٥ م) .

رئيس مجلس الوزراء

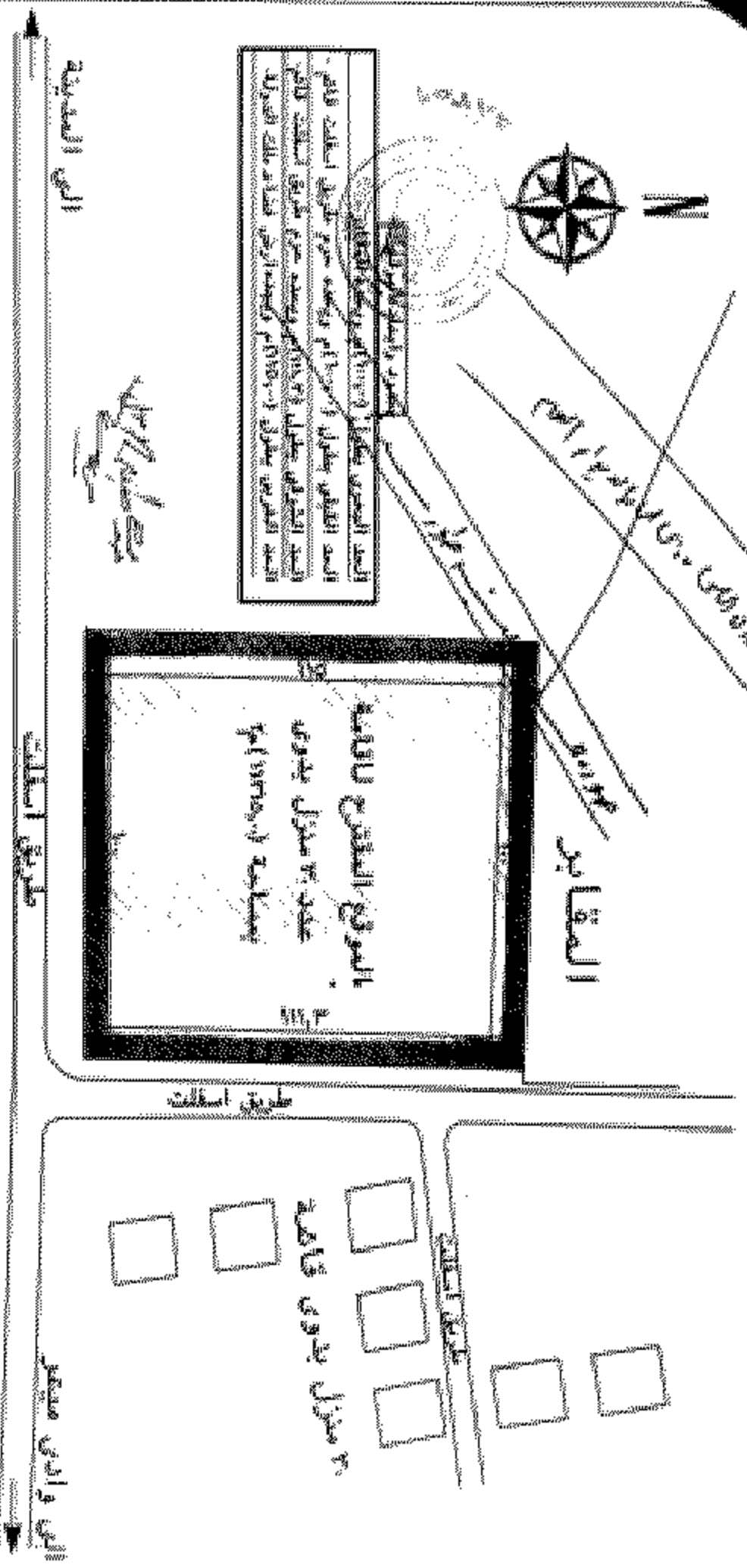
مهندس / إبراهيم محلب



تاج إخراج ١٤٤٤ لسنة ٥١٤

محافظة جنوب سلفيت
الديوان العام
الادارة العامة للتخطيط والتنمية العمرانية

كروكي يوضح الموقع المساحي للموقع المقترح للأمانة الـ ٣٠ منزل بدوى
بقرية الرادس، بلدية طور سباط، بمساحة ١١٣٢١٥,٠٠٠ م^٢



العدد المسوي: ١٤٤٤
 رقم المخطط: ١١٣٢١٥,٠٠٠
 المساحة المقترحة: ١١٣٢١٥,٠٠٠ م^٢
 رقم الخطة: ١١٣٢١٥,٠٠٠
 رقم المخطط: ١١٣٢١٥,٠٠٠
 رقم الخطة: ١١٣٢١٥,٠٠٠

تصميم الهندسة المعمارية: [اسم غير واضح]
 التصميم: [اسم غير واضح]

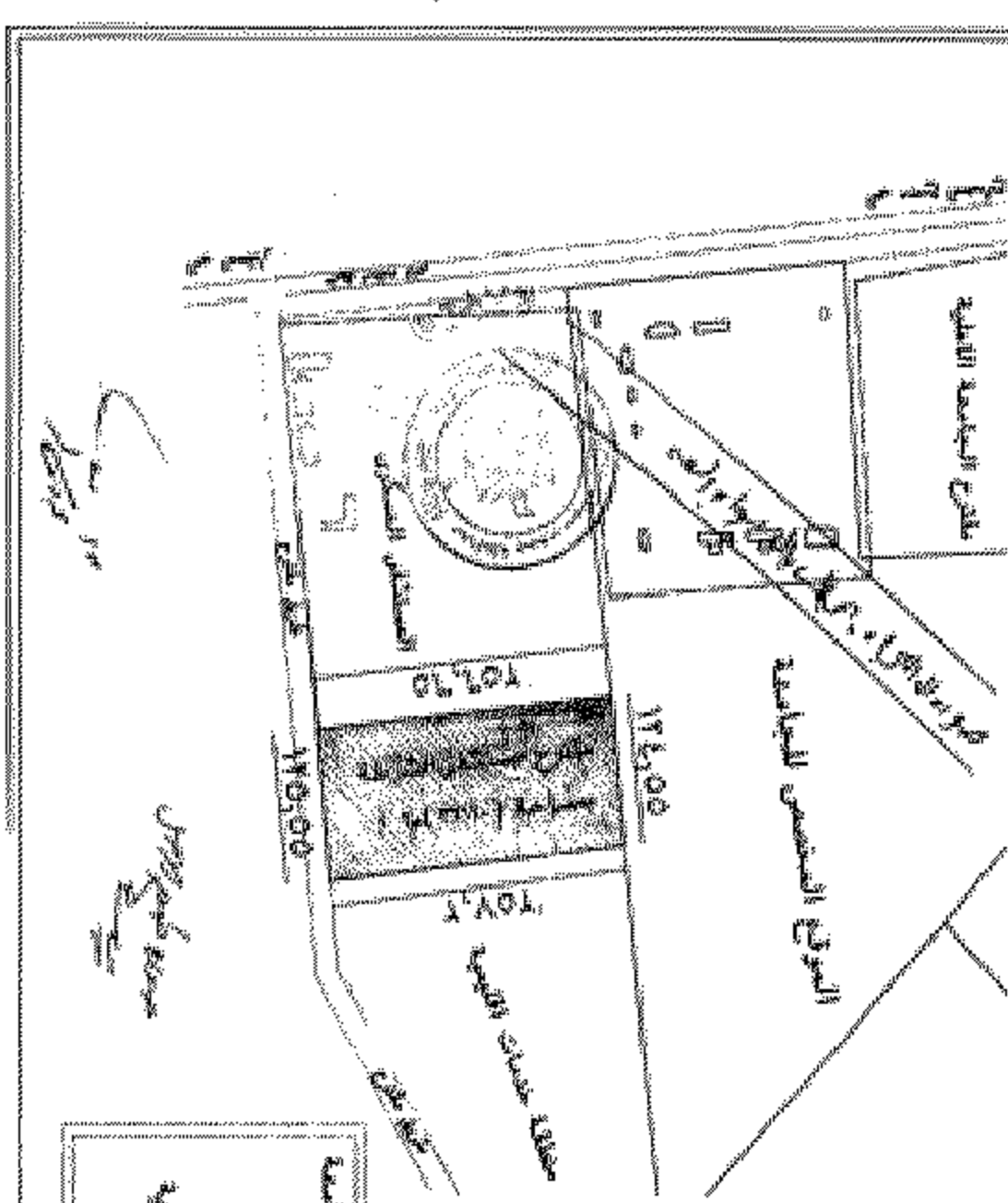


الربيع المساحي للترقيع المقترح وتخصيصه المديرية أمن جنوب سيناء
بحوزن الحرس الجمهوري بمدينة طور سيناء بمساحة (١١١١١١١١ م^٢)
بإقامة مستشفى الشرطة

محافظة جنوب سيناء
الدعوى العام
إدارة التخطيط العمراني

تاريخ إبراز رتب عام ١٤٣٥ هـ

الشمال



الحد الجنوبي بطول (١٧٤,٠٠) متر وبعده المربع المسطح للجانبية
الحد الشمالي بطول (١٤٠,٠٠) متر وبعده حرم طريق ملاح
الحد الشرقي بطول (١٧٤,٠٠) متر وبعده منطقة خدمات القيسية
الحد الغربي بطول (١٤٠,٠٠) متر وبعده المبنى السكني

مخطط الخدمات الصحية
مخطط الخدمة العامة
مخطط الخدمة العامة

ساحته ٢٠٠ هـ ٢٢٠٠ م
تبريق مستعمل المنيخ



شمارع المظالم

شمارع المظالم ٤٤٤ لسنة ٢٠١٥

- المظالم المبرور بطلان ٢٠٠٤ والغير من طراز غير مبرور
- المظالم المبرور بطلان ٢٠٠٤ والغير بطلان اسماء غير مبرور
- المظالم المبرور بطلان ٢٠٠٤ والغير غير مبرور بطلان المظالم المبرور
- المظالم المبرور بطلان ٢٠٠٤ والغير المبرور بطلان المظالم المبرور
- المظالم المبرور بطلان ٢٠٠٤ والغير المبرور بطلان المظالم المبرور



ارض ولاية المنيخ		ارض ولاية المنيخ	
السامية للتسمية السيامية		السامية للتسمية السيامية	
اسماء	الظلال	اسماء	الظلال
تصويت	سجلات	تصويت	سجلات
مظالم	مظالم	مظالم	مظالم

التمثيل المبرور
٢٠١٥

محافظة جنوب سيناء
الهيئة العامة للغابات
محافظة جنوب سيناء

التسميات المستخدمة
بمحافظة جنوب سيناء
محافظة جنوب سيناء

محافظة جنوب سيناء
محافظة جنوب سيناء

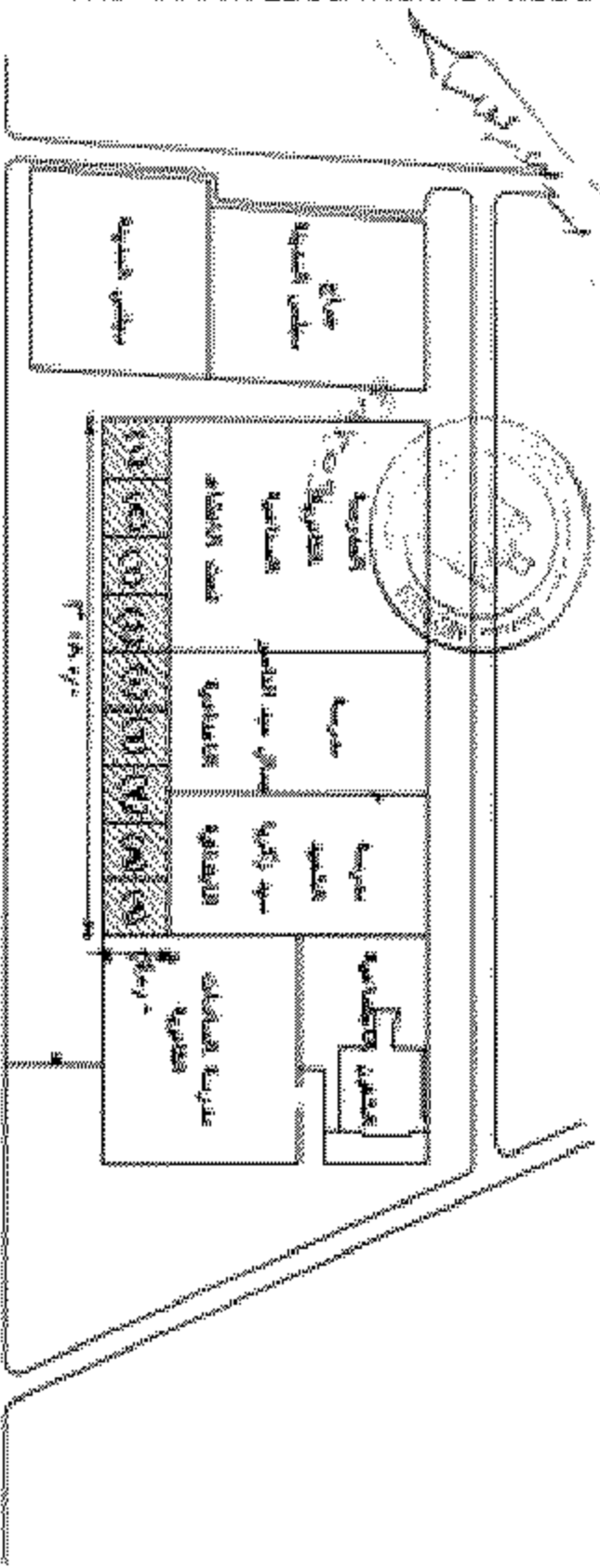
١١
محافظة جنوب سيناء



تعليمية رقم ١١٦ لسنة ٢٠١٥ م

تنظيم طرق ممارسة مهنة

PRODUCED BY AN AUTODESK EDUCATIONAL PRODUCT



مدرسة وأبنائها وتحت إشراف المديرية بمراسم مستور ومهنا في يوم الاثنين الموافق ١٤/٤/٢٠١٥ م
 - الحد المدرسي : ٢٤٠ متر مربع
 - الحد المأهول : ٢٤٠ متر مربع
 - الحد المدرسي : ٢١٨٠ متر مربع
 - الحد المدرسي : ٢١٨٠ متر مربع
 - الحد المدرسي : ٢١٨٠ متر مربع

PRODUCED BY AN AUTODESK EDUCATIONAL PRODUCT

موقع المدرسة
 رقم ١١٦ لسنة ٢٠١٥ م

المساحة المدرسية المخططة
 بمساحة ٢٤٠ متر مربع

المساحة المدرسية المخططة
 بمساحة ٢٤٠ متر مربع

المساحة المدرسية المخططة
 بمساحة ٢٤٠ متر مربع

المساحة المدرسية المخططة
 بمساحة ٢٤٠ متر مربع

المساحة المدرسية المخططة
 بمساحة ٢٤٠ متر مربع

المساحة المدرسية المخططة
 بمساحة ٢٤٠ متر مربع



محافظة جنوب سيناء
الديوان العام

الدارة العامة للمخططة والتنمية العمرانية

تقع بئر ابراهيم عامه لشبه جزيرة
كروكي بوضوح الرفع المساحي للموقع الملتصق للثامنة الـ ١٠ منزل بطول
بمحاذاة الجبيل بمدينة طور سيناء بمساحة موزعة بـ (٨٧٠,٠٠٠ م^٢)

حدود بئر ابراهيم ابراهيم
بمحاذاة الجبيل

الحد الجنوبي بطول ١٠٥٠٠ متر ويحده من الجنوب طريق بئر ابراهيم
والحد الشمالي بطول ١٠٥٠٠ متر ويحده من الشمال طريق بئر ابراهيم
والحد الغربي بطول ١٠٥٠٠ متر ويحده من الغرب طريق بئر ابراهيم
والحد الشرقي بطول ١٠٥٠٠ متر ويحده من الشرق طريق بئر ابراهيم

الحد الجنوبي بطول ١٠٥٠٠ متر ويحده من الجنوب طريق بئر ابراهيم
والحد الشمالي بطول ١٠٥٠٠ متر ويحده من الشمال طريق بئر ابراهيم
والحد الغربي بطول ١٠٥٠٠ متر ويحده من الغرب طريق بئر ابراهيم
والحد الشرقي بطول ١٠٥٠٠ متر ويحده من الشرق طريق بئر ابراهيم

