

## قرار رئيس مجلس الوزراء

رقم ٥٤٤ لسنة ٢٠١٥

### رئيس مجلس الوزراء

بعد الاطلاع على الدستور ؛

وعلى قانون نظام الإدارة المحلية الصادر بالقانون رقم ٤٣ لسنة ١٩٧٩ وتعديلاته ؛

وعلى المرسوم بقانون رقم ١١٦ لسنة ٢٠١١ بحل المجالس الشعبية المحلية ؛

وعلى طلب السيد محافظ شمال سيناء ؛

وبناءً على ما عرضه وزير التنمية المحلية ؛

### قرر:

#### ( المادة الأولى )

يتم تخصيص عدد عشر قطع أراضى ملك لمركز ومدينة الحسنة التابعة لمحافظة شمال سيناء وذلك بالمجان بالمساحات وللجهات وللغرض المبين أمام كل قطعة منها ، وذلك على النحو التالى :

م	المساحة بالمتر	الموقع	الجهة المخصص لها	غرض التخصيص
١	٢٥٠ × ١٥٠	طريق الحسنة/ العريش	الهيئة القومية لمياه الشرب والصرف الصحى	إقامة محطة رفع
٢	٥٠٠ × ٥٠٠	طريق الحسنة/ العريش	الهيئة القومية لمياه الشرب والصرف الصحى	إقامة محطة معالجة
٣	٧٥ × ٧٥	قرية عرب بلى	مديرية التربية والتعليم	لتوسعة المدرسة الابتدائية بعدد ٣ فصول
٤	١٥ × ١٥	قرية عرب بلى	الهيئة القومية لمياه الشرب والصرف الصحى	إقامة بيارات وشبكة صرف صحى
٥	٥٠ × ٥٠	قرية عرب بلى	الهيئة القومية لمياه الشرب والصرف الصحى	إقامة بئر أعماق ومحطة تحلية

م	المساحة بالمتر	الموقع	الجهة المخصص لها	غرض التخصيص
٦	٢٠ × ٢٠	قرية الحمة	مديرية الصحة	إقامة نقطة إسعاف
٧	٢٠ × ٢٠	قرية الحمة	الهيئة القومية لمياه الشرب والصرف الصحي	إقامة بئر أعماق للزراعة
٨	٥٠ × ٥٠	قرية الحمة	الهيئة القومية لمياه الشرب والصرف الصحي	إقامة بئر أعماق ومحطة محلية
٩	١٥٠ × ١٥٠	تجمع إصرام بقرية القسيمة	مديرية التربية والتعليم	إقامة مدرسة تعليم أساسي (ابتدائي - إعدادي)
١٠	٢٠ × ٢٠	قرية عرب بلى	الهيئة القومية لمياه الشرب والصرف الصحي	إقامة بئر أعماق للزراعة

## ( المادة الثانية )

ينشر هذا القرار في الجريدة الرسمية ، وعلى الجهات المختصة تنفيذه .

صدر برئاسة مجلس الوزراء في ٢١ جمادى الأولى سنة ١٤٣٦ هـ

( الموافق ١٢ مارس سنة ٢٠١٥ م ) .

رئيس مجلس الوزراء

مهندس / إبراهيم محلب

# سوق كوكه ١٥/٤



تروكس على ارض مقيم العالم  
العمرة لعمارة كوكه  
ولمعه كوكه

السفارة العامة  
لعمارة كوكه  
١٥/٤



محمدي  
٢٥-١٥

السفارة العامة  
لعمارة كوكه  
١٥/٤

السفارة العامة  
لعمارة كوكه  
١٥/٤

- ١٥/٤
- ١٥/٤
- ١٥/٤
- ١٥/٤
- ١٥/٤
- ١٥/٤



- ١٥/٤
- ١٥/٤
- ١٥/٤
- ١٥/٤
- ١٥/٤
- ١٥/٤


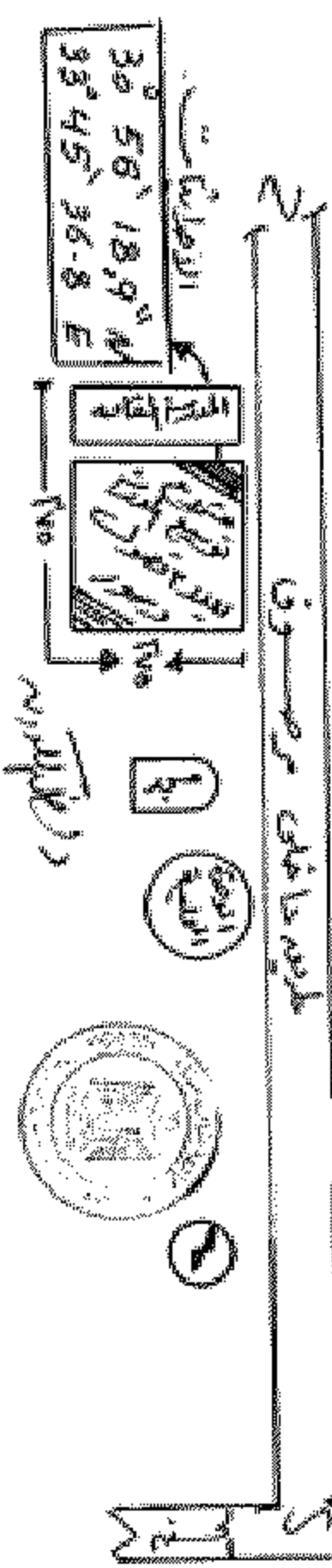
١٥/٤

السفارة العامة  
لعمارة كوكه  
١٥/٤

السفارة العامة  
لعمارة كوكه  
١٥/٤

٣٣  
 رقم ٤٤٤٠٥١٥٧  
 رسم كبري يوضح موقع مشروع المنطقة الاقتصادية الحرة  
 في المنطقة الاقتصادية الحرة

محافظة بوشهران  
 مجلس مدينة بوشهران  
 حضره: ...  
 الشهابي



# مواصفات مياه



محافظة سلفيت  
مجلس مدينة الحصنة  
قرية عرب ياب

## ١- مواصفات مياه قرية عرب ياب


١- مشروع حفرة بئر مياه عمود ومروحة تحلية وشبالة  
 30° 56' 21.2" N  
 33° 45' 53.3" E

٢- مشروع حفرة بئر مياه عمود للزراعة بـ ٣ قذائف  
 30° 56' 18.5" N  
 33° 45' 32.2" E

٣- مشروع توسيع البئر لريشاشه لعدد ٢ عمود وسور  
 30° 56' 18.9" N  
 33° 45' 36.8" E

٤- مشروع إنشاء شبكات شبكة صرف  
 30° 56' 7.2" N  
 33° 45' 16.8" E

سجل بئر لتفصيل العمل انظر اللائحة





٢٠١٥  
٥٥  
٥٥٥

مركز مكة بوضع منحوت مركز مكة بوضع منحوت مركز مكة بوضع منحوت

مركز مكة بوضع منحوت



وزارة التعليم  
مجلس التربية والتعليم  
مركز مكة بوضع منحوت

مركز مكة بوضع منحوت



مركز مكة بوضع منحوت

مركز مكة بوضع منحوت

مركز مكة بوضع منحوت



مركز مكة بوضع منحوت

مركز مكة بوضع منحوت

مركز مكة بوضع منحوت

مركز مكة بوضع منحوت

مركز مكة بوضع منحوت

مركز مكة بوضع منحوت



مركز مكة بوضع منحوت



مركز مكة بوضع منحوت

مركز مكة بوضع منحوت

مركز مكة بوضع منحوت

مركز مكة بوضع منحوت

٥  
 مركزه [الاسم]

محافظة حوران  
 مجلس مدينة الحسنة  
 قرية عرب يابى

إحداثيات مروجات قرية عرب يابى

١- مشروع مظهر بئر حياة عمير ومجموعة محلة وشبكة  
 30° 56' 21.1" N  
 33° 45' 53.3" E

٢- مشروع مظهر بئر حياة عمير لمزرعة ٣ قلاف  
 30° 56' 18.5" N  
 33° 45' 32.2" E

٣- مشروع توسيع البنية التحتية لعدد ٢ قسور وسور  
 30° 56' 18.9" N  
 33° 45' 36.8" E

٤- مشروع إنشاء سدود وشبكة صرف  
 30° 56' 7.2" N  
 33° 45' 16.8" E

مركزه [الاسم] [الاسم] [الاسم]  
 [اسم]





٢٠١٥ ٠٤ ٠٢

موقع مشروع إنشاء نفقاة لانتاج اسعاف بيولوجية لفرقة الطب  
بمركز قوى بومسوق الموقع بامتداد

(٧)



مخازن



والمنطقة المحيطة

المنطقة



مخازن

مخازن

مخازن



المنطقة المحيطة

منطقة العمل

منطقة العمل

إحداثيات الموقع	
30° 34'	9.9" N
33° 27'	27.9" E



المنطقة المحيطة



المنطقة المحيطة



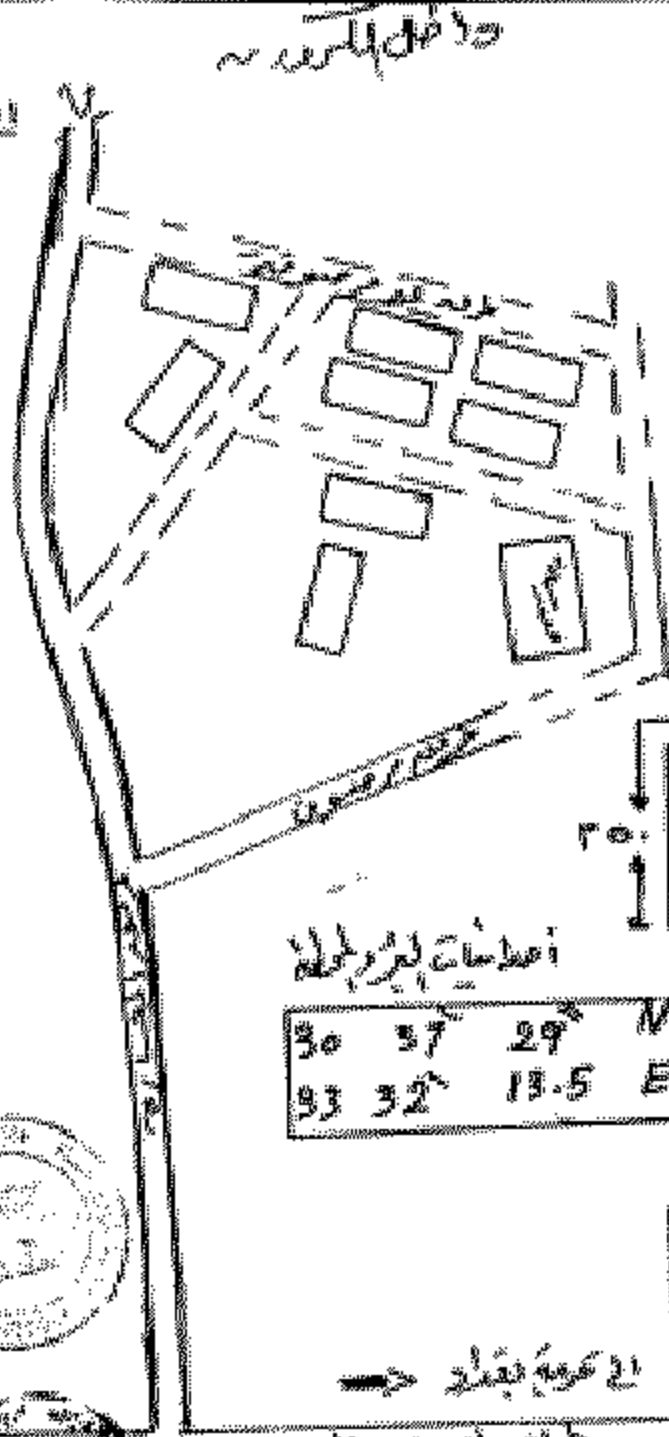
محافظة شمال سيناء  
مجلس مدينة بورسعيد  
مخبرية العجوة

# بورسعيد ١٥/١٤

رسم كروكي لموقع مشروع - مقر مديرية مياه مركزية محطة عملية وشبكة

الشمال  
↑

البحرية العامة  
↑



أحداث الجغرافية

30	37	29	N
93	32	13.5	E



الاعوانة بقبلا  
طريقه اندوسلا

المخرج لفضية



بدرية البحرية



# وزير التعليم العالي

بإقتراح من اللجنة الوطنية للتربية والتعليم والعلوم، وافق المجلس الأعلى للتعليم العالي والبحث العلمي على إنشاء جامعة إقليمية للتعليم العالي والبحث العلمي في المنطقة الشرقية، وذلك في إطار الخطة الاستراتيجية للوزارة للعام ٢٠١٤م.



جامعة المنطقة الشرقية  
المنطقة الشرقية

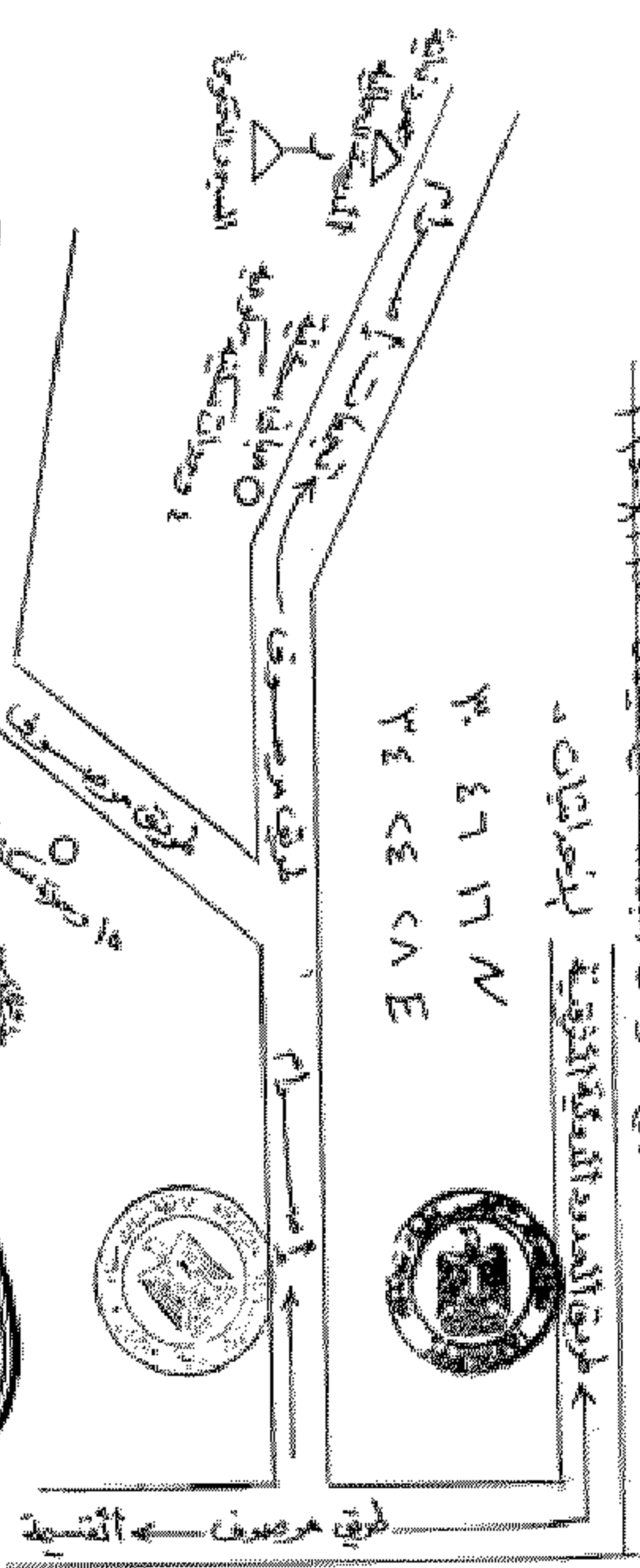
لإحداثيات و

٣٤ ٤٦ ١٦ N

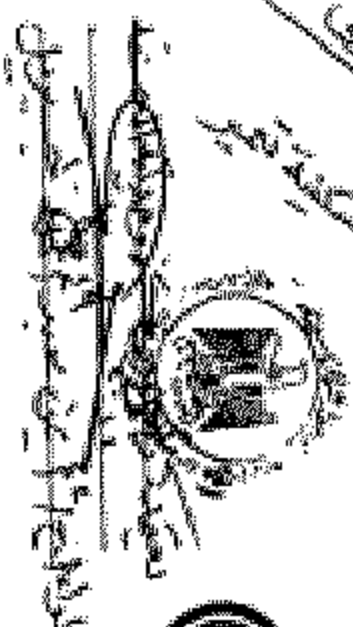
٣٤ ٤٤ ٤٨ E



طريق الحدود الشمالية الغربية



طريق مرصوف - المنطقة



جامعة المنطقة الشرقية  
المنطقة الشرقية



١٥١٥  
 مشروع كركه اهلان

محافظة شمال سيناء  
 مجلس مدينة المسنة  
 قرية عرب يابى

إحداثيات مروجان قرية عرب يابى

١- مشروع محفر بئر مياه تجميع ومحوطة تحلية وشبكة

المساحة

$30^{\circ} 56' 21.2'' N$   
 $33^{\circ} 45' 53.3'' E$

٢- مشروع محفر بئر مياه تجميع للزراعة ٣٠ قدان

$30^{\circ} 56' 19.5'' N$   
 $33^{\circ} 45' 32.2'' E$

٣- مشروع توسيع بئر مياه إرشاديه بحدود ٢ فصول وسور

$30^{\circ} 56' 18.9'' N$   
 $33^{\circ} 45' 36.8'' E$

٤- مشروع إنشاء سيات شبكة صرف

$30^{\circ} 56' 7.2'' N$   
 $33^{\circ} 45' 16.8'' E$

مجلس مدينة المسنة  
 المجلس البلدي

