

قرار رئيس مجلس الوزراء

رقم ٥٨٣ لسنة ٢٠١٥

رئيس مجلس الوزراء

بعد الاطلاع على الدستور ؛

وعلى قانون نظام الإدارة المحلية الصادر بالقانون رقم ٤٣ لسنة ١٩٧٩ وتعديلاته ؛

وعلى المرسوم بقانون رقم ١١٦ لسنة ٢٠١١ بحل المجالس الشعبية المحلية ؛

وعلى طلب محافظ شمال سيناء ؛

وعلى ما عرضه وزير التنمية المحلية ؛

قرر :

(المادة الأولى)

يتم تخصيص عدد ست قطع أراضٍ من أملاك الدولة بمدينة نخل بمحافظة شمال سيناء ، بالمجان ، للجهة والغرض والمساحة المحددة أمام كل منها على النحو التالي :

م	المساحة بالمتر	الجهة المخصص لها	غرض التخصيص
١	٥٠×٥٠	الهيئة القومية لمياه الشرب والصرف الصحي.	إقامة بئر عميق ومحطة محلية
٢	٥٠×٥٠	الهيئة القومية لمياه الشرب والصرف الصحي.	إقامة محطة رفع
٣	١ كم × ١ كم	الهيئة القومية لمياه الشرب والصرف الصحي.	إقامة الغابة الشجرية
٤	١٠٠×١٠٠	جهاز تعميم سيناء.	إقامة ٤٠ وحدة سكنية
٥	٦٠×١٠٠	جهاز تعميم سيناء.	إقامة ٢٠ وحدة سكنية
٦	٥٠×٥٠	الهيئة القومية لمياه الشرب والصرف الصحي.	إقامة بئر عميق

وذلك حسب الكروكيات المرفقة .

(المادة الثانية)

ينشر هذا القرار في الجريدة الرسمية ، وعلى الجهات المختصة تنفيذه .

صدر برئاسة مجلس الوزراء في ٢٧ جمادى الأولى سنة ١٤٣٦ هـ

(الموافق ١٨ مارس سنة ٢٠١٥ م) .

رئيس مجلس الوزراء

مهندس / إبراهيم محلب

اسم مركز بوضع موقع المقترح لإحداث بئر عميق وحفظ

تقريباً بعمق ١٥٠ متر

٢٠١٥ | ٥٨٣

- الكوثر
- الكوثر
- الكوثر
- الكوثر



دارية حوت

أحداثيات الموقع

4 29 46 34.9

E 34 00 41.4

4 29 46 35.0

E 34 00 43.1

4 29 46 33.6

E 34 00 43.5

4 29 46 33.2

E 34 00 41.7



-
-
-

وحدات سكنية إدارية

مدير المركز
مدير المركز
مدير المركز

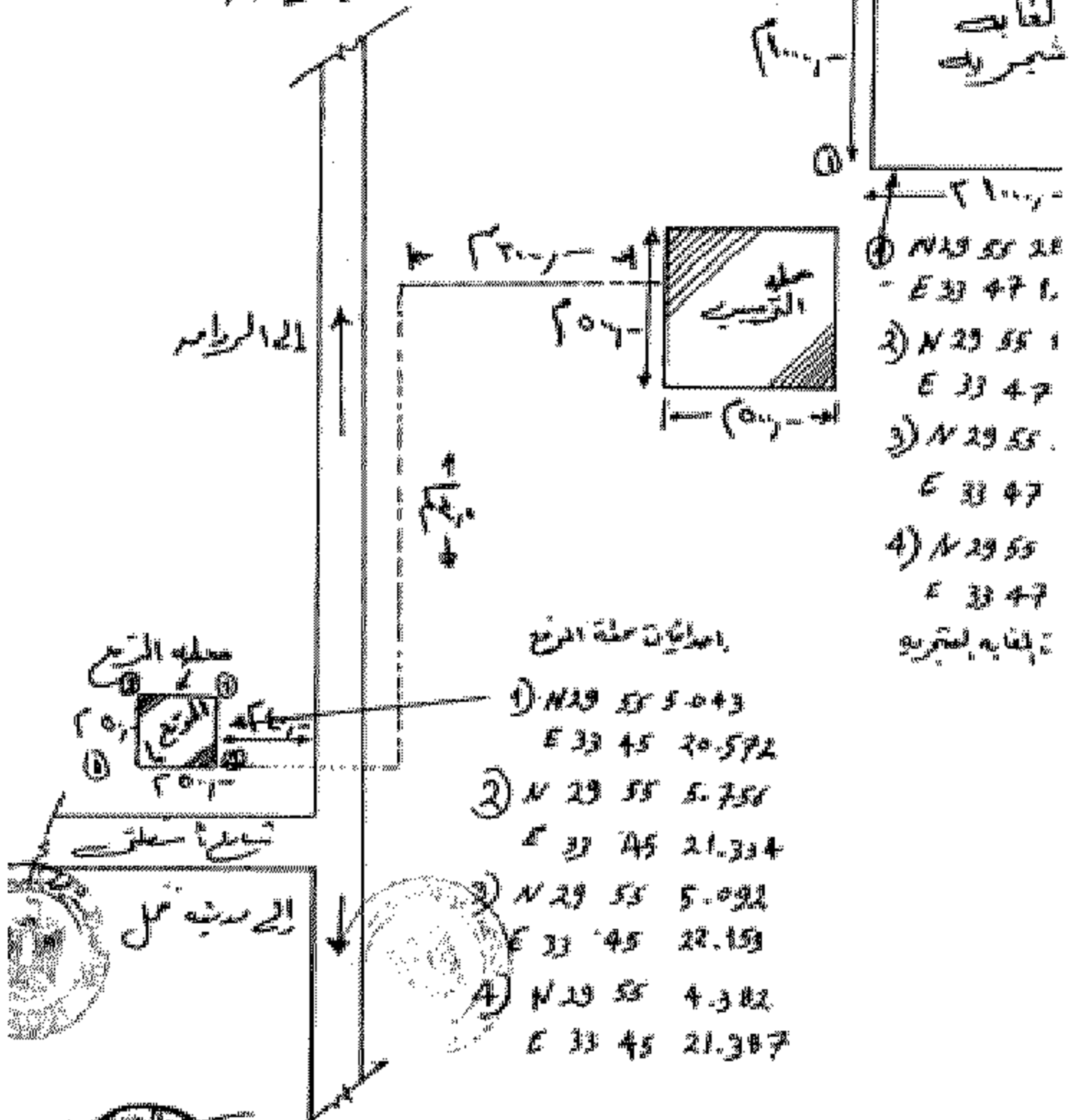
مدير الدائرة الهندسية
مدير الدائرة الهندسية

مدير
مدير

تأريخ تسليم الترخيص
بإدارة التسجيل

تتم أدونته عام ١٤٣٥ هـ الموافق ٢٠١٤ م
التسجيل والتأريخ والتسجيل والتأريخ

١٥/٣/١٤٣٥ هـ



- 1) N 29 55 28
E 33 47 1.
 - 2) N 29 55 1
E 33 47
 - 3) N 29 55
E 33 47
 - 4) N 29 55
E 33 47
- تأريخ التسجيل

- إحداثيات محطة الترخيص
- 1) N 29 55 5.043
E 33 45 20.572
 - 2) N 29 55 5.758
E 33 45 21.334
 - 3) N 29 55 5.092
E 33 45 22.153
 - 4) N 29 55 4.382
E 33 45 21.387

محل الترخيص

تأريخ التسجيل

إلى مدينة تمل

٢٥

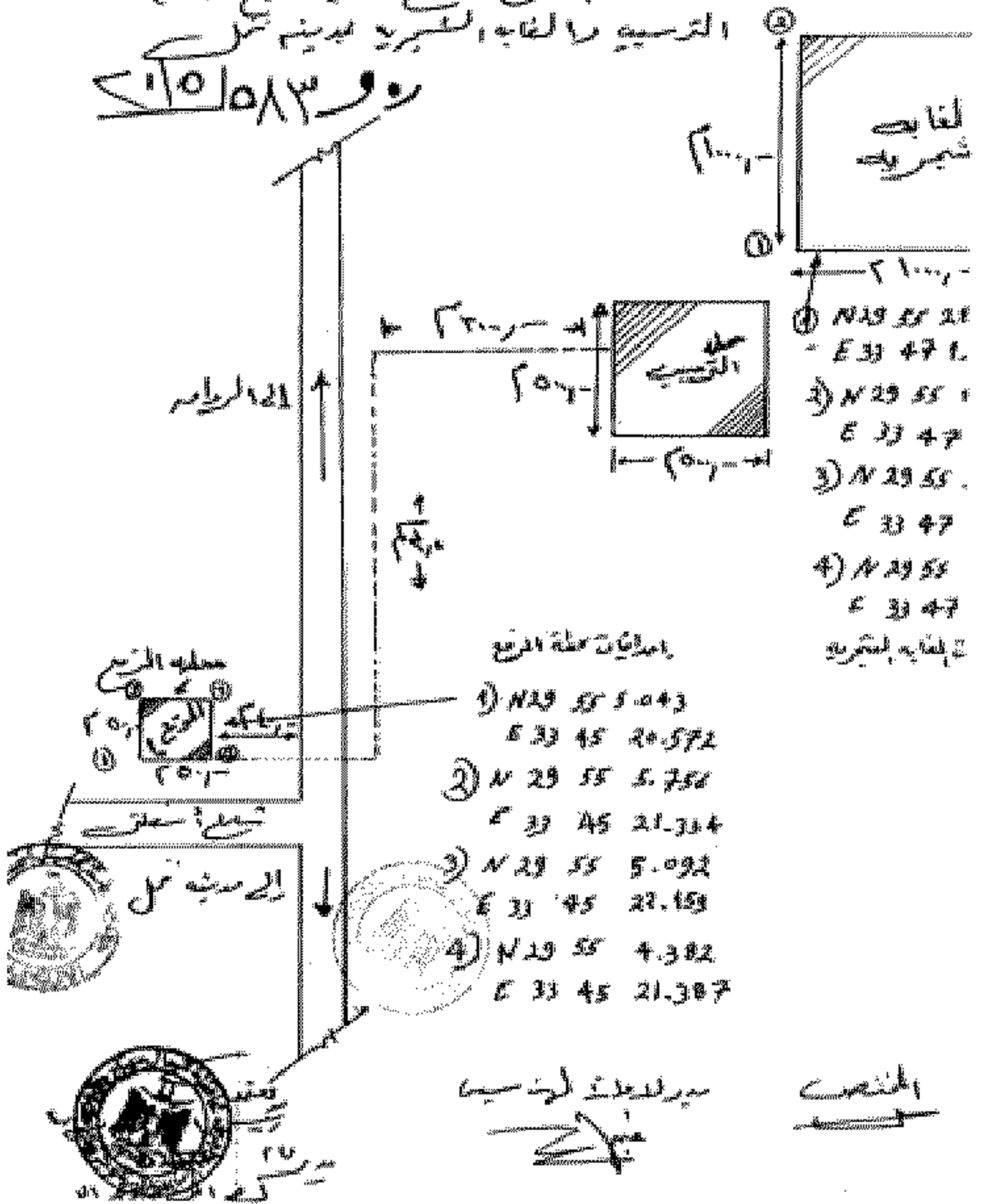
مدير التسجيل والتأريخ

التصديق

خالد سعيد خليل
مدرس الهندسة

اسم كودك عام يوم مصادق عليه المربع وعلى
التقسيم والتأجير والتسوية

١٥٨٣/٥١٥



القائمة
شجرة

1) N 29 55 21
E 33 47 1
2) N 29 55 1
E 33 47
3) N 29 55
E 33 47
4) N 29 55
E 33 47

القائمة بالتسوية

إحداثيات محطة التسوية

1) N 29 55 5.043
E 33 45 20.571
2) N 29 55 5.756
E 33 45 21.314
3) N 29 55 5.092
E 33 45 22.159
4) N 29 55 4.382
E 33 45 21.387

مدير العلاقات الخارجية
المختص

مما ذكره شباك سجاد
مجلس سجاد
الوزير المندوب

بمقتضى مرسومه على بعض مواقع البناء وعدد ١-٢ و٣ و٤
سكنية بمدينة تلمة قلعة جوار قصر سجاد
بمساحة ١٠٠٠ م^٢ بارتفاع ١٠ م

١) N 3000 21 - E 3317 22

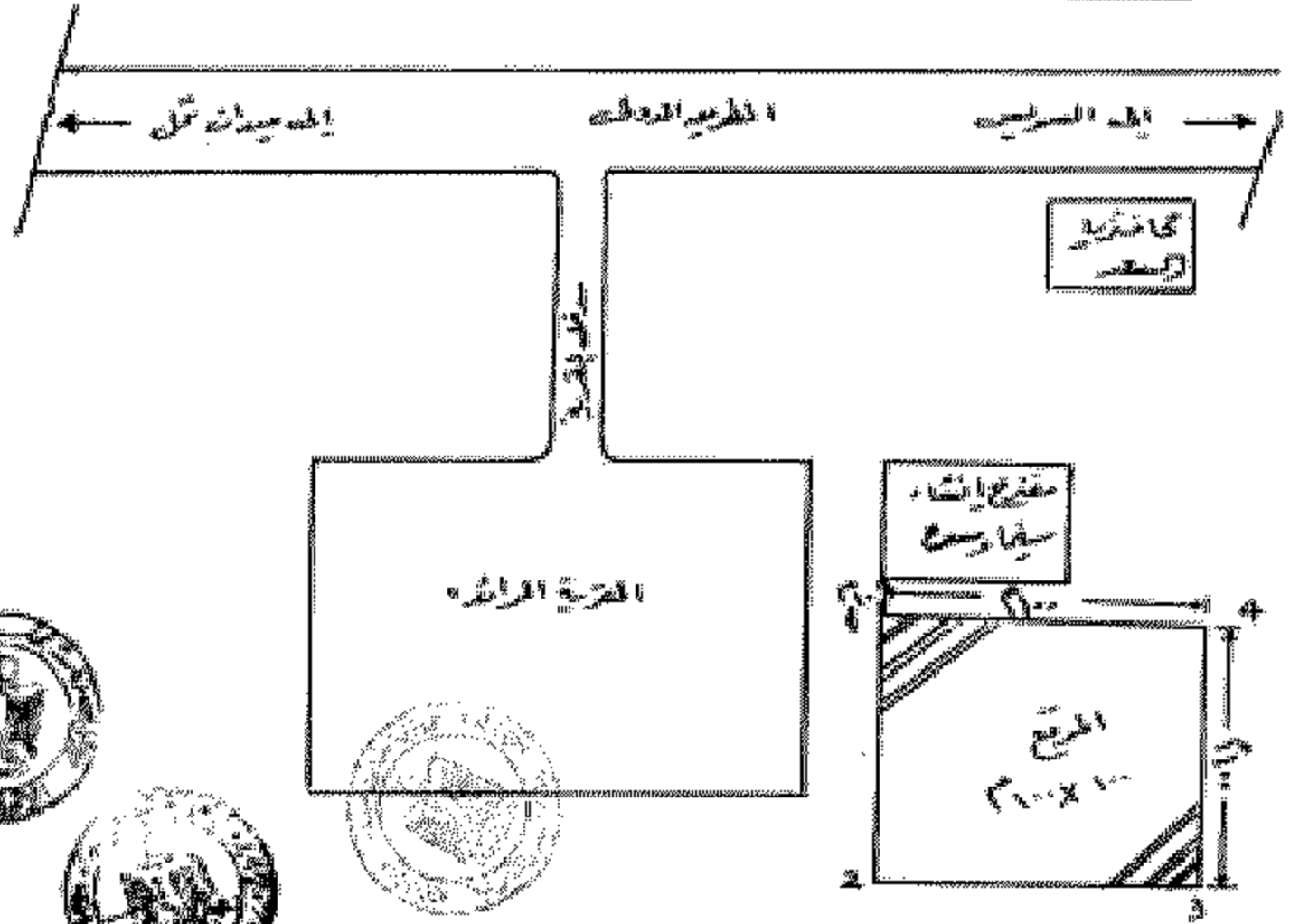
وغيره من المرافق مثل

٢) N 3000 31 - E 3317 18

٣) N 3000 29 - E 3317 18

٤) N 3000 29 - E 3317 22

مما ذكره
الوزير



نصره
مدير
مدير
مدير

مدير
مدير
مدير

مدير
مدير
مدير

٥٨٢

محافظة شمال سيناء
مكتب مدينة قنا
الوقاية والحماية

رستم كريكه ٣٣١٧٢٢
سكنه بقرية مهور الميطات - مركز قنا
جواز تقييد سجاد بحاجه ٣٦٠٨١٠٠
باجايله ٣٦٠٨١٠٠

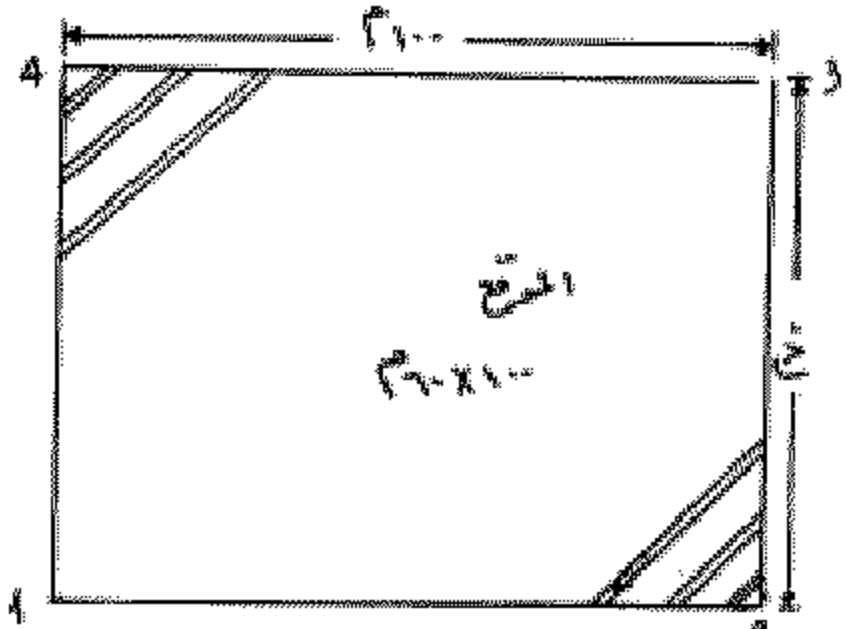
٣٦٠٨١٠٠

رافد السيد العز الدين

محافظة



محافظة



البيانات

محافظة القنطرة

- ١) N300031 - E331722
- ٢) N300031 - E331718
- ٣) N300029 - E331718
- ٤) N300029 - E331722



مكتب
محافظة
محافظة القنطرة
محافظة القنطرة
محافظة القنطرة

مديرية القنطرة
محافظة القنطرة

محافظة

بسمه تعالی
وزارة الشؤون البلدية

رسم تركيب موقع المقدم للإتلاء بترميمية
لشروع الذرائع بقرية الربيع مركز آمل
وإن عمل الجيد للقرية

مرفوع ٥/٣/١٥

إحداثيات الموقع:



① N 294630.9
E 340044.8

② N 294631.4
E 340042.9

③ N 294632.6
E 340043.0

④ N 294632.6
E 340044.8

موقع قطع لإتلاء بترميمية



الرقم	الطريق المسمى	آمل
-------	---------------	-----



وحدات كتيبة إدارية



مدير الإدارة البلدية
بإمضاء

الموافق
لـ