

قرار رئيس مجلس الوزراء

رقم ٨٨٧ لسنة ٢٠١٥

رئيس مجلس الوزراء

بعد الاطلاع على الدستور ؛

وعلى قانون نظام الإدارة المحلية الصادر بالقانون رقم ٤٣ لسنة ١٩٧٩ ؛

وعلى المرسوم بقانون رقم ١١٦ لسنة ٢٠١١ بحل المجالس الشعبية المحلية ؛

وعلى طلب محافظ شمال سيناء ؛

وعلى ما عرضه وزير التنمية المحلية ؛

قرر:

(المادة الاولى)

يتم تخصيص عدد (٦) قطع أراضي أملاك الدولة بمحافظة شمال سيناء ، بالمجان ،

للجهات والأغراض المحددة أمام كل منها وبيانها كالتالي :

اولاً - قطعة أرض بمساحة ٢٧٥ م^٢ بمدينة بئر العبد :

لصالح مديرية الشئون الصحية لإقامة وحدة صحية بقرية الجنابين وحدودها كالتالي :

الحد البحري : بطول ٢٥ متراً تطل على أرض المواطن/ إبراهيم حسين حسونة .

الحد القبلي : بطول ٢٥ متراً تطل على طريق ترابي مقترح بعرض ٨ م .

الحد الشرقي : بطول ٣٠ متراً تطل على جار أرض المتبرع .

الحد الغربي : بطول ٣٠ متراً تطل على طريق تربة زلطية بعرض ٨٠ م .

ثانياً - مدينة العريش (ثلاث قطع) :

القطعة الاولى - بمساحة ٢١٨٥٢٧ م^٢ لإقامة وحدات سكنية بمنطقة أبو علي جنوب

مركز شباب المساعيد ، وحدودها كالتالي :

الحد البحري : شارع ١٥ متراً بطول ١٣٠ متراً .

الحد القبلي : شارع ١٥ متراً بطول ١٥٠ متراً .

الحد الشرقي : شارع ١٥ متراً بطول ١٣٦ متراً .

الحد الغربي : شارع ١٥ متراً بطول ١٢٨ متراً .

القطعة الثانية - بمساحة ٢م١٦٠٠٠٠ لإقامة وحدات سكنية لصالح المحافظةبحرى الطريق الدائرى بالسبيل ، وحدودها كالاتى :

الحد البحرى : ٨٠٠ متر فضاء .

الحد القبلى : ٨٠٠ متر حرم وشارع الدائرى الأول .

الحد الشرقى : ٢٠٠ متر فضاء .

الحد الغربى : شارع ١٥ متراً بطول ١٢٨ متراً .

القطعة الثالثة - بمساحة ٢م٥٥٠٠ لإقامة مجزر نصف ألى على الطريق الدائرى الثانىجنوب شرق العريش ، وحدودها كالاتى :

الحد البحرى : ٥٠ متراً وتطل على ٥٠ متراً حرم الطريق الدائرى .

الحد القبلى : ٥٠ متراً وتطل على أرض فضاء .

الحد الشرقى : ١١٠ أمتار وتطل على أرض فضاء .

الحد الغربى : ١١٠ أمتار وتطل على طريق ترابى .

ثالثاً - مدينة نخل :القطعة الاولى : بمساحة ٢م١٠٠٠٠ لصالح مديرية التربية والتعليم لإقامة مدرسة

ثانوى صنايع .

القطعة الثانية : بمساحة ٢م٢٢٥٠٠ لإقامة مشروع الصرف الصحى بقرية الريد

(محطة تجميع - محطة معالجة) .

وذلك حسب الكروكيات المرفقة .

(المادة الثانية)

ينشر هذا القرار فى الجريدة الرسمية ، وعلى الجهات المختصة تنفيذه .

صدر برئاسة مجلس الوزراء فى ٢٣ جمادى الآخرة سنة ١٤٣٦ هـ


(الموافق ١٢ أبريل سنة ٢٠١٥ م) .

رئيس مجلس الوزراء

مهندس / إبراهيم محلب

محافظة شمال سيناء
مجلس شورى مجلس
الولاية المحلية

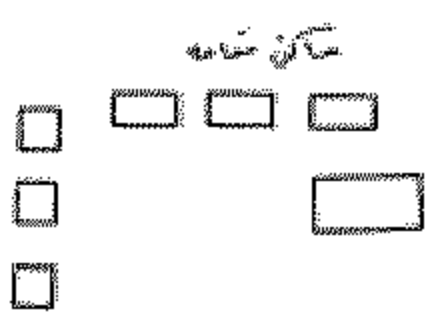
رسم كروتك على مظهر المربع المتخرج لولتصاد مستخرج المبروت
المخرج بقية الرمي - كروتك كل - حطة تجميع - حطة معالجة
١٠٠ x ١٠٠ م - مصادها مصادف - ٣٠٠٠ م - مصادف مصادف
١٠ من الكنته إسكف - كروتك كل



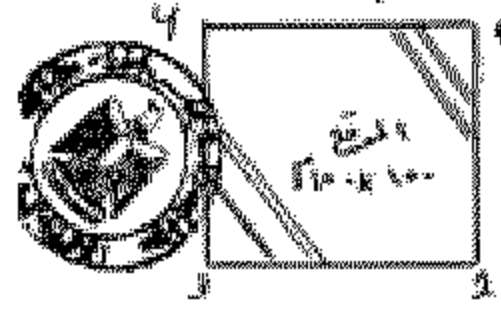
٦٦
مصادف مصادف



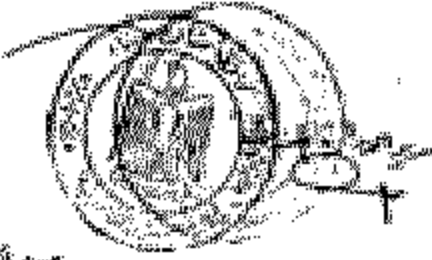
المصادف مصادف مصادف
تتبع



- ١) N 2947 18.9
E 340135.6
- ٢) N 2947 12.2
E 340139.5
- ٣) N 2947 08.2
E 340143.1
- ٤) N 2947 05.1
E 340139.3



مصادف
مصادف
مصادف

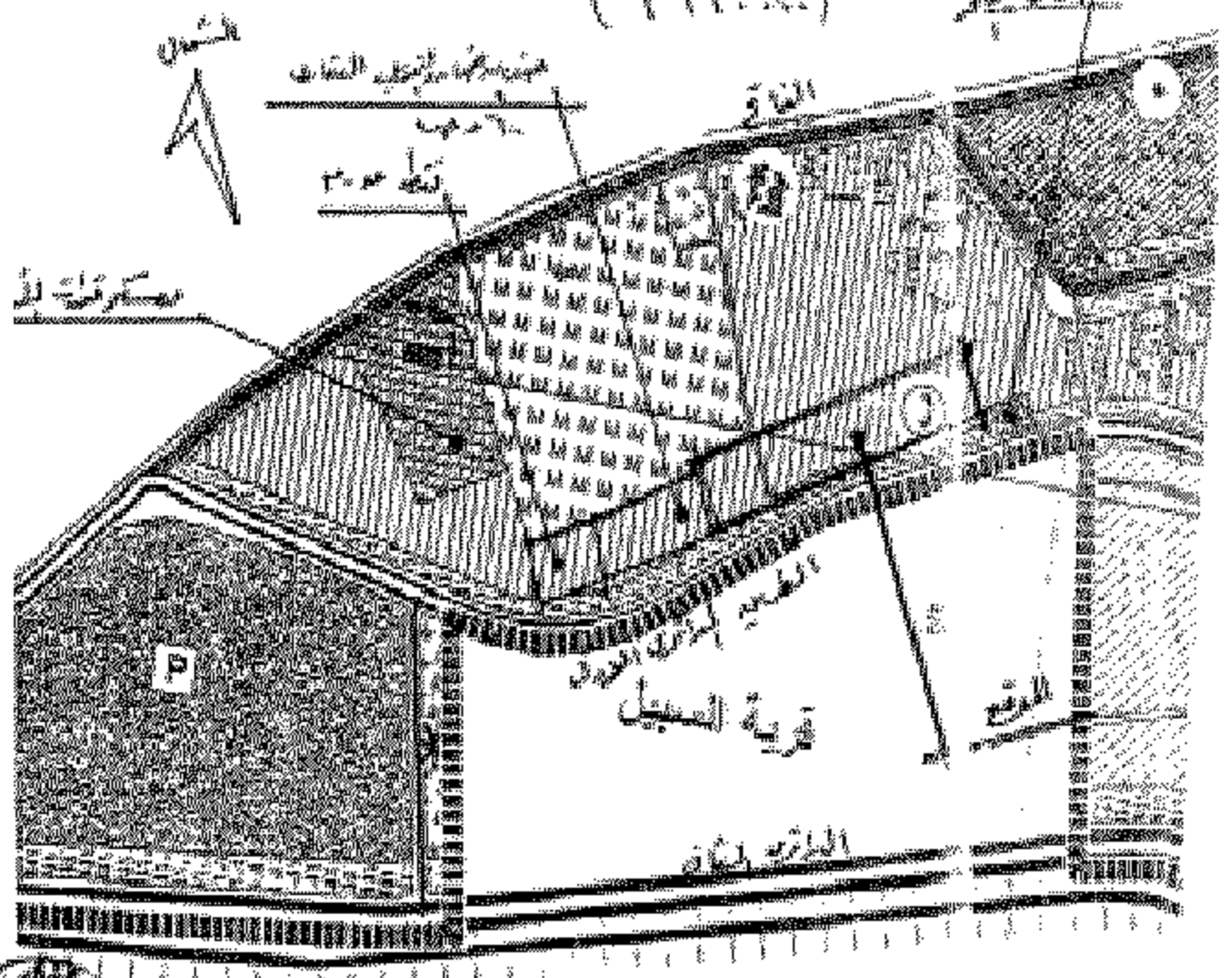


مصادف

مد الخطه شمال ميناء
في مركز ميناء العريش
الأمانة العامة للتخطيط العمراني

كروكي المواقع العام لقطعة الأرض المقترح تخصيصها

1- ارض زراعية مسكنة لصالح المزارعين
2- ارض للتجديد المزارع بالجزيرة
الاحياء ٤٠٠٠٠ م٢
(٤٣١٦٠٠٠٠)



مدير عام الأمانة الهندسية

١٢/٥/١٥

التخطيط العمراني

مصادق
١٢/٥/١٥

رئيس مركز وميناء العريش

