

قرار رئيس مجلس الوزراء

رقم ١٢٨٣ لسنة ٢٠١٥

رئيس مجلس الوزراء

بعد الاطلاع على الدستور ؛

وعلى قانون نظام الإدارة المحلية الصادر بالقانون رقم ٤٣ لسنة ١٩٧٩ ولائحته التنفيذية ؛

وعلى المرسوم بقانون رقم ١١٦ لسنة ٢٠١١ بحل المجالس الشعبية المحلية ؛

وعلى طلب محافظ جنوب سيناء ؛

وعلى ما عرضه وزير التنمية المحلية ؛

قرر :

(المادة الأولى)

يتم تخصيص ١٠ قطع أراضٍ من المملوكة للدولة والواقعة بمدينة طور سيناء ، بمحافظة جنوب سيناء ، بالمجان ، بالمساحات وللجهات وللأغراض المبينة أمام كل منها وذلك حسب الجدول التالي :

م	المساحة	الجهة المخصص لها	غرض التخصيص
١	٢م٥٢٠	مديرية أمن جنوب سيناء	إقامة كمين الوادى .
٢	٢م٣٧٥,٣٠	المجلس القومى للمرأة	إقامة مقر للمجلس القومى .
٣	٥٠ فداناً	جامعة الأزهر	إقامة فرع للجامعة (بنين وبنات) تعديلاً لقرار السيد رئيس مجلس الوزراء رقم ٢٠٣١ لسنة ٢٠١٤
٤	١٠٠ فدان	جامعة السويس	إقامة فرع للجامعة تعديلاً لقرار السيد رئيس مجلس الوزراء رقم ٢٠٣١ لسنة ٢٠١٤
٥	٢م٣٠٠	الوحدة المحلية لمدينة طور سيناء	إقامة مخبز بالمنطقة التجارية تعديلاً لقرار السيد رئيس مجلس الوزراء رقم ١٦٤٠ لسنة ٢٠١٤

م	المساحة	الجهة المخصص لها	غرض التخصيص
٦	٢م٣٠٠	الوحدة المحلية لمدينة طور سيناء	إقامة مخبز بمنطقة الطور الجديدة تعديلاً لقرار السيد رئيس مجلس الوزراء رقم ١٦٤٠ لسنة ٢٠١٤
٧	٢م٣١٥	الوحدة المحلية لمدينة طور سيناء	إقامة مخبز بمنطقة ٢١٦٠ وحدة تعديلاً لقرار السيد رئيس مجلس الوزراء رقم ٢٠٣١ لسنة ٢٠١٤
٨	٢م٣٠٠	الوحدة المحلية لمدينة طور سيناء	إقامة مخبز بالمنطقة الحرفية .
٩	٢م١١٦٧٢١	الهيئة العامة لموانئ البحر الأحمر	تطوير ميناء طور سيناء البحرى تعديلاً للقرار الجمهورى رقم ١٨٥ لسنة ١٩٩٥
١٠	٢م٢٢٠٠٠٠	ديوان عام المحافظة	إقامة ملحق للديوان العام يشمل (مكاتب إدارية - قاعة مؤتمرات كبرى - قاعة احتفالات كبرى) .

وذلك حسب الكروكيات المرفقة .

(المادة الثانية)

ينشر هذا القرار فى الجريدة الرسمية ، وعلى الجهات المختصة تنفيذه .

صدر برئاسة مجلس الوزراء فى ٢٩ رجب سنة ١٤٣٦ هـ

(الموافق ١٨ مايو سنة ٢٠١٥ م) .

رئيس مجلس الوزراء

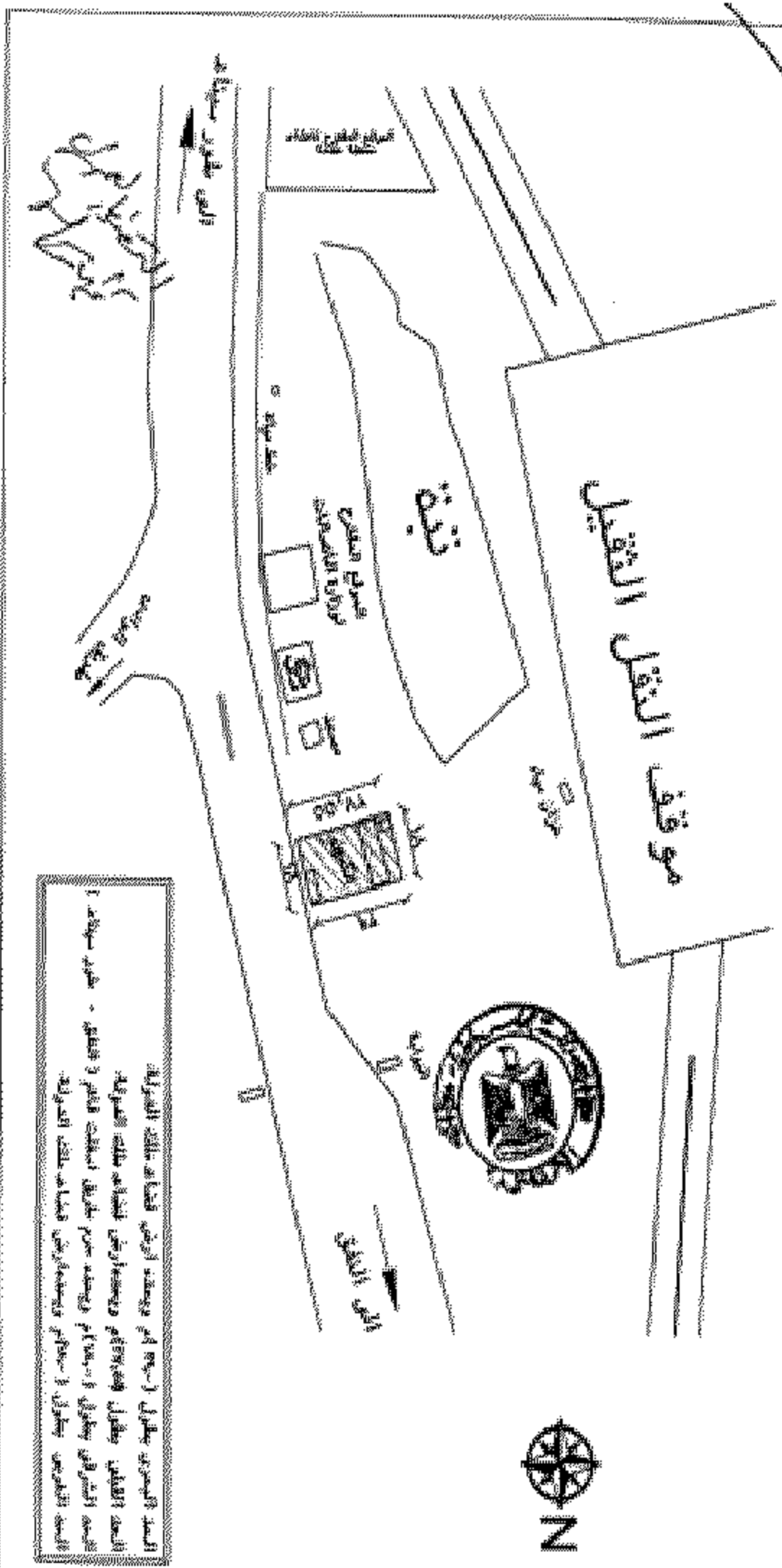
مهندس / إبراهيم محلب



تأجير إلتزاتح ١٤٨٢ لكه ٥٨٥

محافظة جنوب سيناء
الديوان العام
والدائرة العامة للتخطيط العمراني

كروكي يوضح الرقيع المساحي لكعين الراوي بمدخل مدينة طور سيناء في ١٤٨٢ (٥٢٠٠٠ م^٢)
بجوار موقف النقل الثقيل بجوار كمين طور سيناء بمساحة (٥٢٠٠٠ م^٢)



الاسم الجغرافي بطولي (١٠٠٠) م ويحده ارض قضاة طابك البراري
بالساحل الشمالي بطول ١٠٠٠ م ومساحة ارض قضاة طابك البراري
التي هي ارضي بطولي (١٠٠٠) م ويحده سيم طريق ارض قضاة طابك البراري
والساحل الجنوبي بطولي (١٠٠٠) م ومساحة ارض قضاة طابك البراري

ساح المطار رقم ١٤٨ لسنة ٢٠١٥

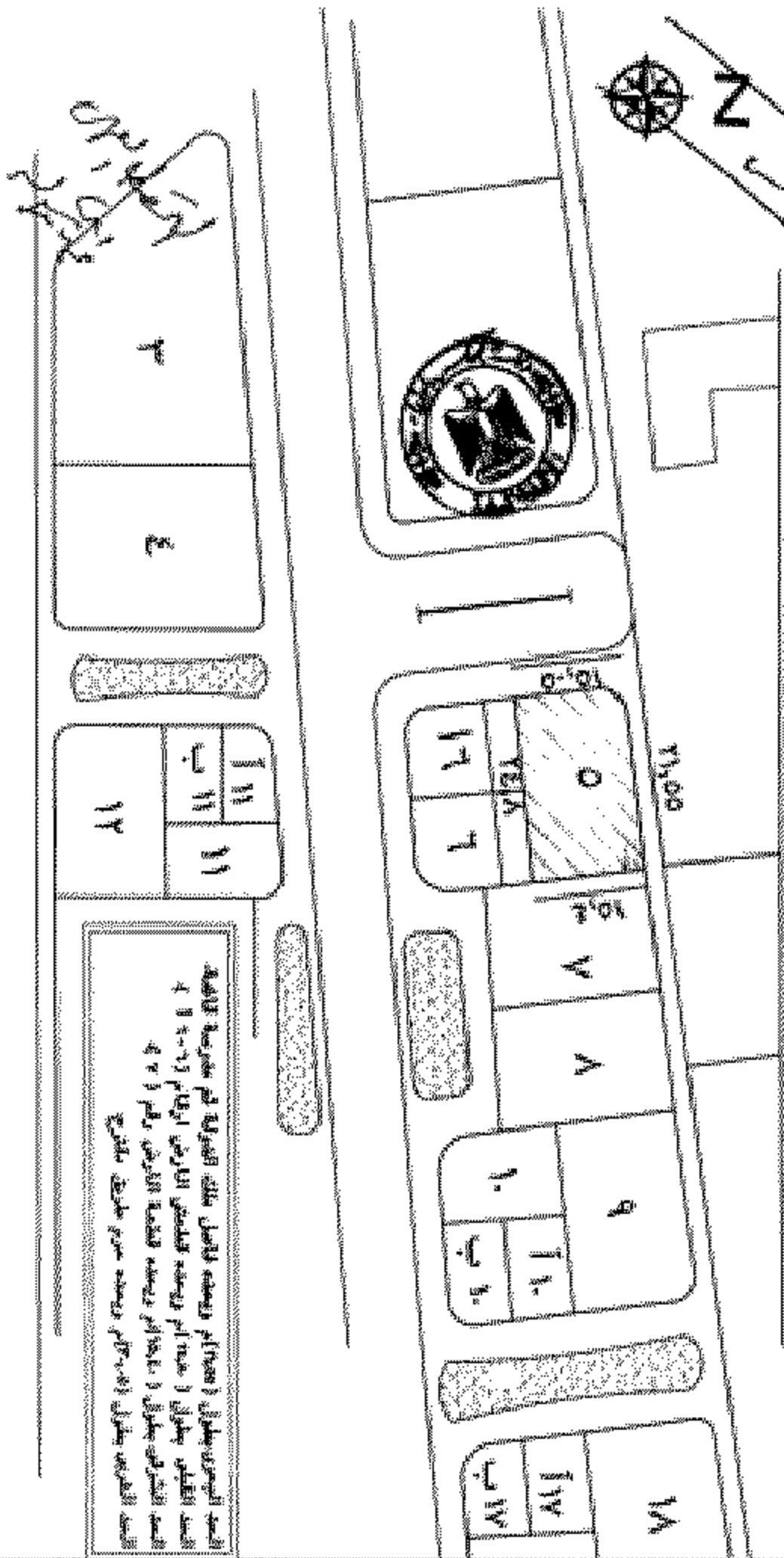
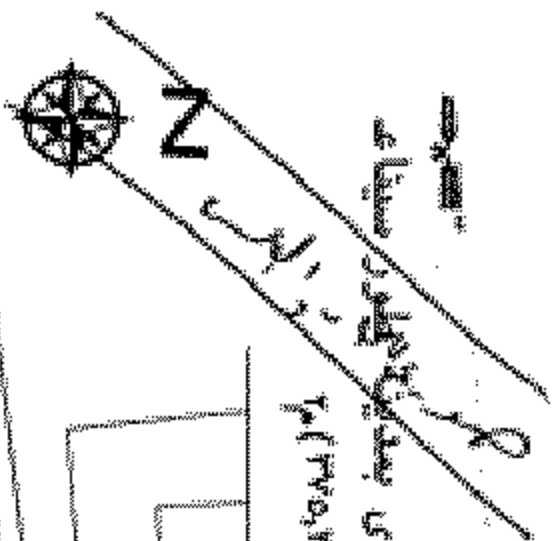
محافظة جسر

الديوان العام

الوزارة العامة للتخطيط والتنمية العمرانية

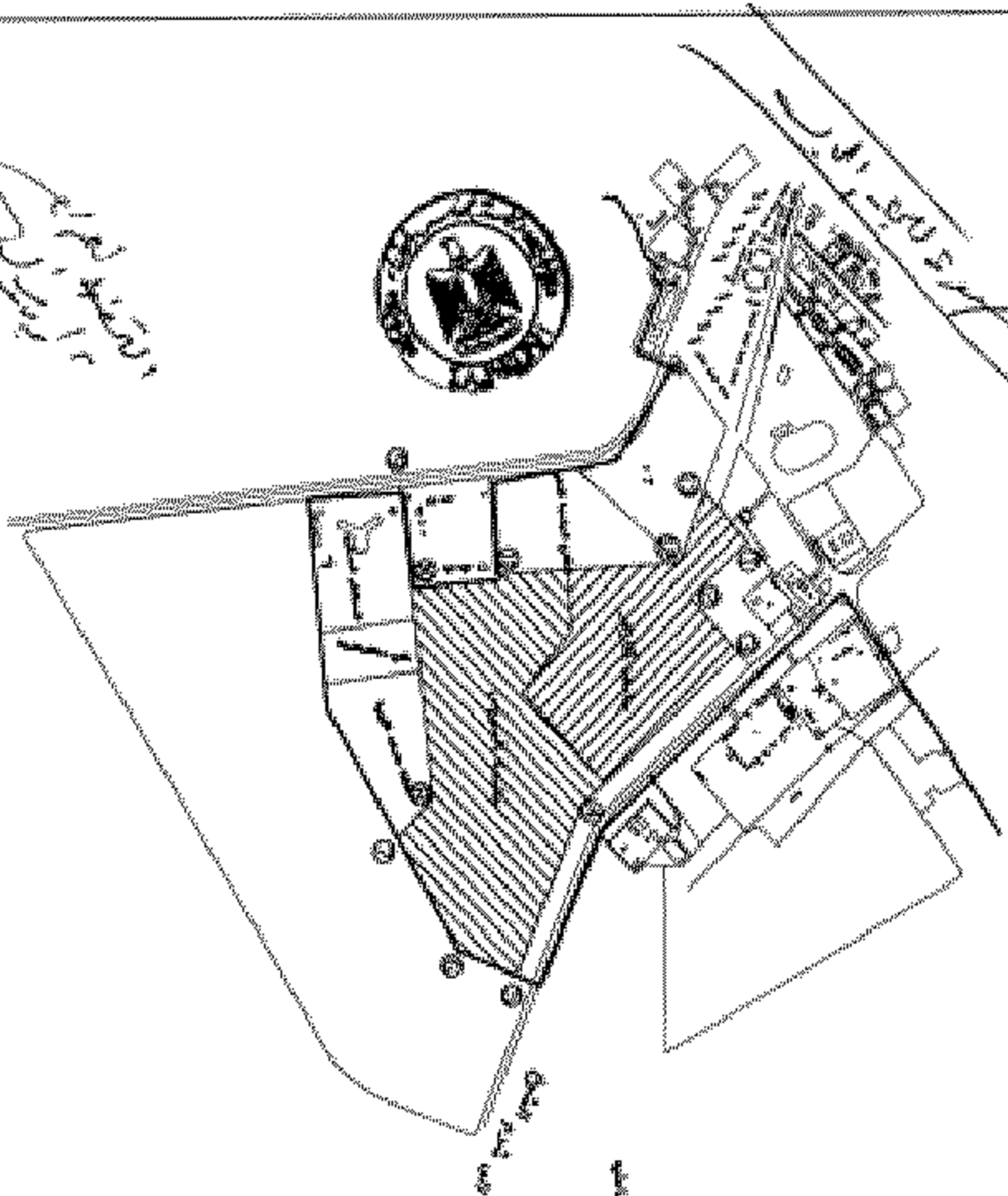
كروكي يوضح القطعة رقم (٥) بتقسيم خدمات حي النادي بمدينة جسر

المقترح وتضمينها لاقامة مقر المجلس القروي للمراء بمساحة (٣٧٥,٣٠) م



الحيث ان المخطط المقترح (٥) يضم مساحة ٣٧٥,٣٠ م مخصصة لاقامة مقر المجلس القروي للمراء بمدينة جسر
 والحيث ان المخطط المقترح (٥)

تاريخ الطراز رقم ١٥٧٢ لسنة ٢٠١٥ ع.١٥



تمت الموافقة على
الطراز رقم ١٥٧٢ لسنة
٢٠١٥ ع.١٥

الاسم: وزارة التعليم العالي والبحث العلمي
الاسم: وزارة التعليم العالي والبحث العلمي
الاسم: وزارة التعليم العالي والبحث العلمي
الاسم: وزارة التعليم العالي والبحث العلمي
الاسم: وزارة التعليم العالي والبحث العلمي

الاسم: وزارة التعليم العالي والبحث العلمي
الاسم: وزارة التعليم العالي والبحث العلمي
الاسم: وزارة التعليم العالي والبحث العلمي
الاسم: وزارة التعليم العالي والبحث العلمي
الاسم: وزارة التعليم العالي والبحث العلمي

محافظة جنتونب سيطاف -
 الدائرة العامة للتخطيط العمراني
 قطاع إعمارته ١٢٨٢ الشفعة ٥١٨

كروكي يوضح الرقبع المساحي للموقع المقترح وتقسيمه للأقامة مخبز الى
 بالمنطقة الحلقية للمحلات التجارية بمدينة طور سيطاف بمساحة (٣٠٠٠٠) م^٢

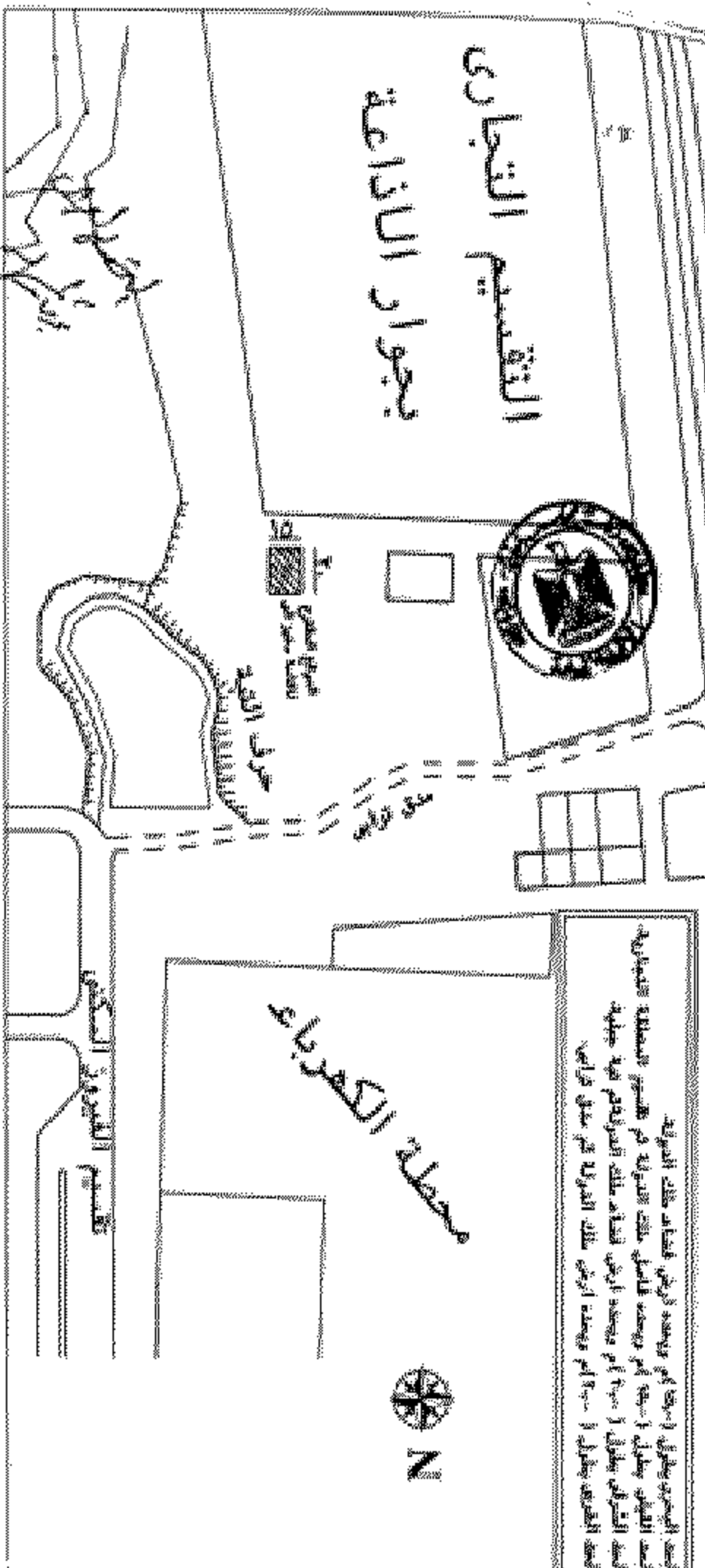
الى المنطقة

الى المنطقة

توضيح: المساحة المقترحة (٣٠٠٠٠ م^٢) هي مساحة تقديريّة فقط، وقد تختلف المساحة الفعلية بعد إجراء الدراسات الهندسية والبيئية اللازمة. كما أن المساحة المقترحة قد تتغير حسب نتائج الدراسات البيئية والهندسية التي ستجرى لاحقاً. هذه المساحة المقترحة هي لأغراض التخطيط العمراني فقط.

التقسيم التجاري
 بجوار الاذاعة

محطة الكهرباء





تأريخ إقراره رقم ١٤٨٤ لسنة ٢٠١٥

محافظة جنوب سيناء
الذيوزان العام
للإدارة العامة للتخطيط العمراني

كروكي يوضح حدود وأبعاد الموقع المقترح لإقامة سكني التوزيع السكني بمنطقة الطور الجديدة بمدينة طور سيناء بمساحة (٣٠٠٠٠ م^٢)



إقليم الإسكندرية



الحد البحري بطول (١٥٠٠) م ويحده حرم طريق اسفلت قائم.
الحد القبلي بطول (١٥٠٠) م ويحده ارض فضاء ملك الدولة.
الحد الشرقي بطول (٢٠٠٠) م ويحده حرم طريق اسفلت قائم.
الحد الغربي بطول (٢٠٠٠) م ويحده حرم طريق اسفلت قائم.

التصميم المعماري
إقليم الإسكندرية

PRODUCED BY AN AUTODESK EDUCATIONAL PRODUCT



الجمهورية العربية السورية
الوزارة العامة للتعليم، العلوم والتربية العالي

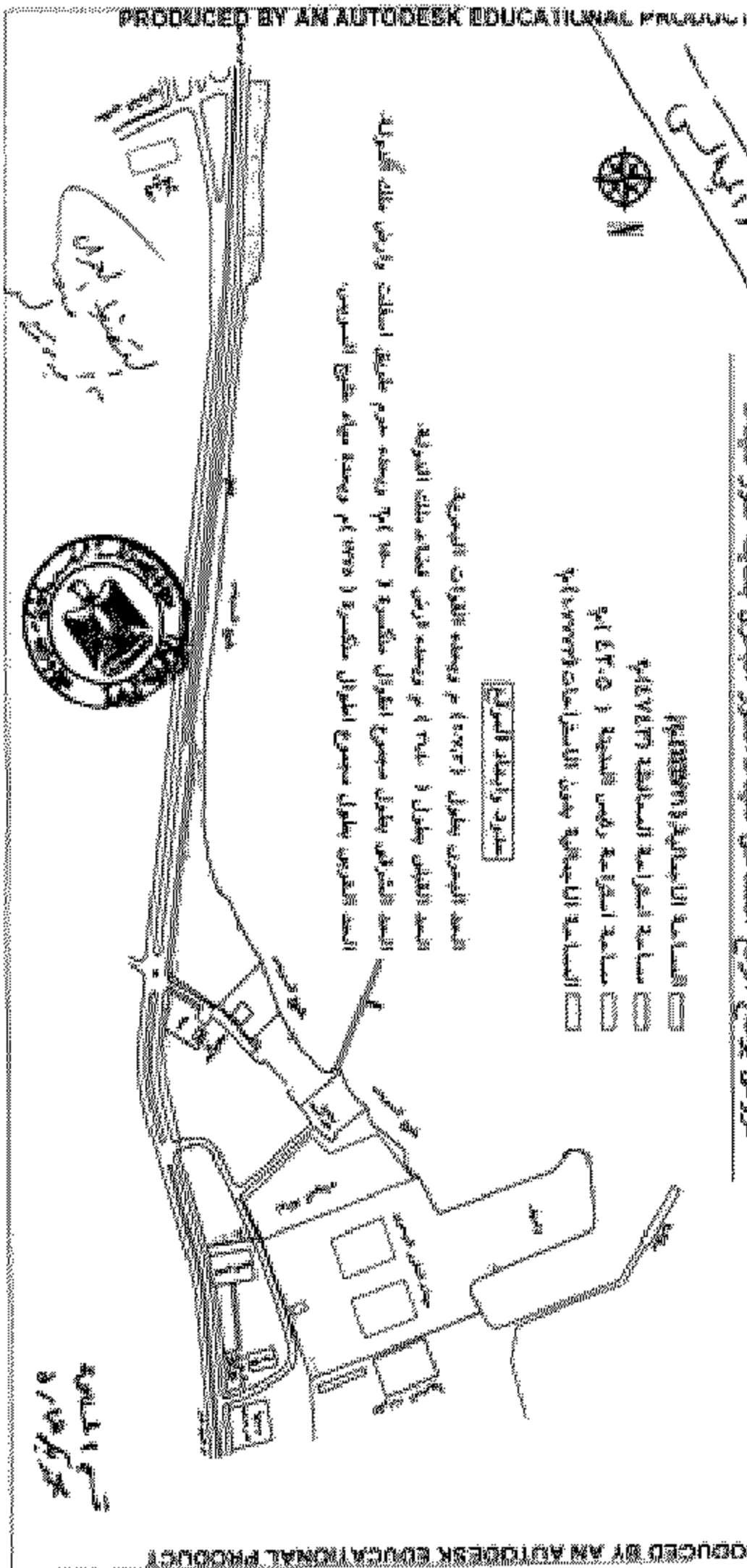
كردون يوضح التوزيع المساحي لسبعاء التطور الجغري بتخطيط تطور سبعاء

توزيع التطور الجغري لسبعاء سنة ٢٠١٥

- المساحة الاجمالية ١٠٠٠٠٠٠٠٠ م^٢
- مساحة الزراعة المساطفة ١٠٠٠٠٠٠٠ م^٢
- مساحة الزراعة رئيس الصحية ١٠٠٠٠٠٠ م^٢
- المساحة الاجمالية بدون المساطفات ١٠٠٠٠٠٠٠ م^٢

خطوط واتجاه التوزيع

الحد الجنوبي بطول (١٠٠٠٠٠) م ويحده القريبات البحرية
 الحد الشمالي بطول (١٠٠٠٠) م ويحده ارض قضاء تلك الجزيرة
 الحد الشرقي بطول مساحي اطلال مكشورة (١٠٠٠٠) م ويحده حرم طريق اسطفاك وارض تلك الجزيرة
 الحد الغربي بطول مساحي اطلال مكشورة (١٠٠٠٠) م ويحده مياه خليج القريبات



المنطقة المخطط
توزيع



تسليم ١٠/١٠/٢٠١٥
مخبر رقم ١٠٠٠٠

محافظة حمص
الحيات العام
قضايا كساحية رئيسية

PRODUCED BY AN AUTODESK EDUCATIONAL PRODUCT



مجمع إعمار غزة
١٧٨٣ ألف ٥٠١ م

مجمع تطوير سيناء
الديوان العام
الإدارة العامة للتخطيط العمراني

كروكي يوضح الرقوع المساحي للموقع المقترح للتقامة لمطبخ للديوان العام
يشتمل (مكاتب إدارية - قاعة مؤتمرات كبيرى - قاعة اجتماعات كبيرى)
بالمساحة المحصورة بين مبنى المحافظة ودار العاملين بمدينة طور سيناء بمساحة (٢٢٠٠)م^٢

طريق سيناء

الحد الجنوبي بطول ١٧٠٠م من الشرق حتى طريق طرغ مع مدار العاملين
الحد الشمالي بطول ١٧٠٠م من الغرب حتى طريق طرغ مع مدار العاملين
الحد الشرقي بطول ١٧٠٠م من الجنوب حتى مدار العاملين
الحد الغربي بطول ١٧٠٠م من الشمال حتى مدار العاملين

