

قرار رئيس مجلس الوزراء

رقم ١٤٧٦ لسنة ٢٠١٥

رئيس مجلس الوزراء

بعد الاطلاع على الدستور ؛

وعلى قانون الهيئات العامة الصادر بالقانون رقم ٦١ لسنة ١٩٦٣ ؛

وعلى قانون نظام الإدارة المحلية الصادر بالقانون رقم ٤٣ لسنة ١٩٧٩ ؛

وعلى القانون رقم ٥٩ لسنة ١٩٧٩ بشأن المجتمعات العمرانية ؛

وعلى القانون رقم ١٤٣ لسنة ١٩٨١ فى شأن الأراضى الصحراوية ؛

وعلى القانون رقم ٧ لسنة ١٩٩١ فى شأن بعض الأحكام المتعلقة بأموال

الدولة الخاصة ؛

وعلى قانون البيئة الصادر بالقانون رقم ٤ لسنة ١٩٩٤ وتعديلاته ؛

وعلى قرار رئيس الجمهورية رقم ١٥٣ لسنة ٢٠٠١ الصادر بإنشاء المركز الوطنى

لتخطيط استخدامات أراضى الدولة ؛

وعلى قرار رئيس الجمهورية رقم ١٥٤ لسنة ٢٠٠١ بشأن استخدامات أراضى الدولة

حتى عام ٢٠١٧ ؛

وعلى قرار رئيس الجمهورية رقم ٦١٢ لسنة ٢٠١٣ بشأن الأراضى المخصصة

للأنشطة السياحية ؛

وعلى ما عرضه المركز الوطنى لتخطيط استخدامات أراضى الدولة ؛

وعلى موافقة مجلس الوزراء ؛

قرار:**(المادة الاولى)**

ووفق على إعادة تخصيص المساحات الميينة بعد من الأراضى المملوكة للدولة ملكية خاصة وفقاً للخرائط والإحداثيات المرفقة لصالح وزارة الكهرباء والطاقة المتجددة لاستخدامها فى مشروعات توليد الكهرباء من الفحم بنظام حق الانتفاع وفقاً للقواعد والإجراءات التى يضعها مجلس الوزراء .

مساحة ٢٨٣٨ فدان - وادى الحمراوين - محافظة البحر الأحمر ، وفقاً للخريطة وجدول الإحداثيات المرفق ويرمز لها بـ(أ) .

مساحة ٤١٠ فدان - سفاجا - محافظة البحر الأحمر ، وفقاً للخريطة وجدول الإحداثيات المرفق ويرمز لها بـ(ب) .

مساحة ٢٠٠٠ فدان - رأس غارب - محافظة البحر الأحمر ، وفقاً للخريطة وجدول الإحداثيات المرفق ويرمز لها بـ(ج) .

مساحة ٣٢ , ٨٦٥ فدان - سيدى شبيب - محافظة مطروح ، وفقاً للخريطة وجدول الإحداثيات المرفق ويرمز لها بـ(د) .

(المادة الثانية)


ينشر هذا القرار فى الجريدة الرسمية ، وعلى الجهات المختصة تنفيذه .

صدر برئاسة مجلس الوزراء فى ١٧ شعبان سنة ١٤٣٦ هـ

(الموافق ٤ يونية سنة ٢٠١٥ م) .

رئيس مجلس الوزراء


مهندس / إبراهيم محلب



تعداد دراسة قطعة الأرض من سجل الدراسة طلب وزارة الكهرباء
تعداد ٤ سجلات دراسة محطات توليد كهرباء تعمل بالقدح

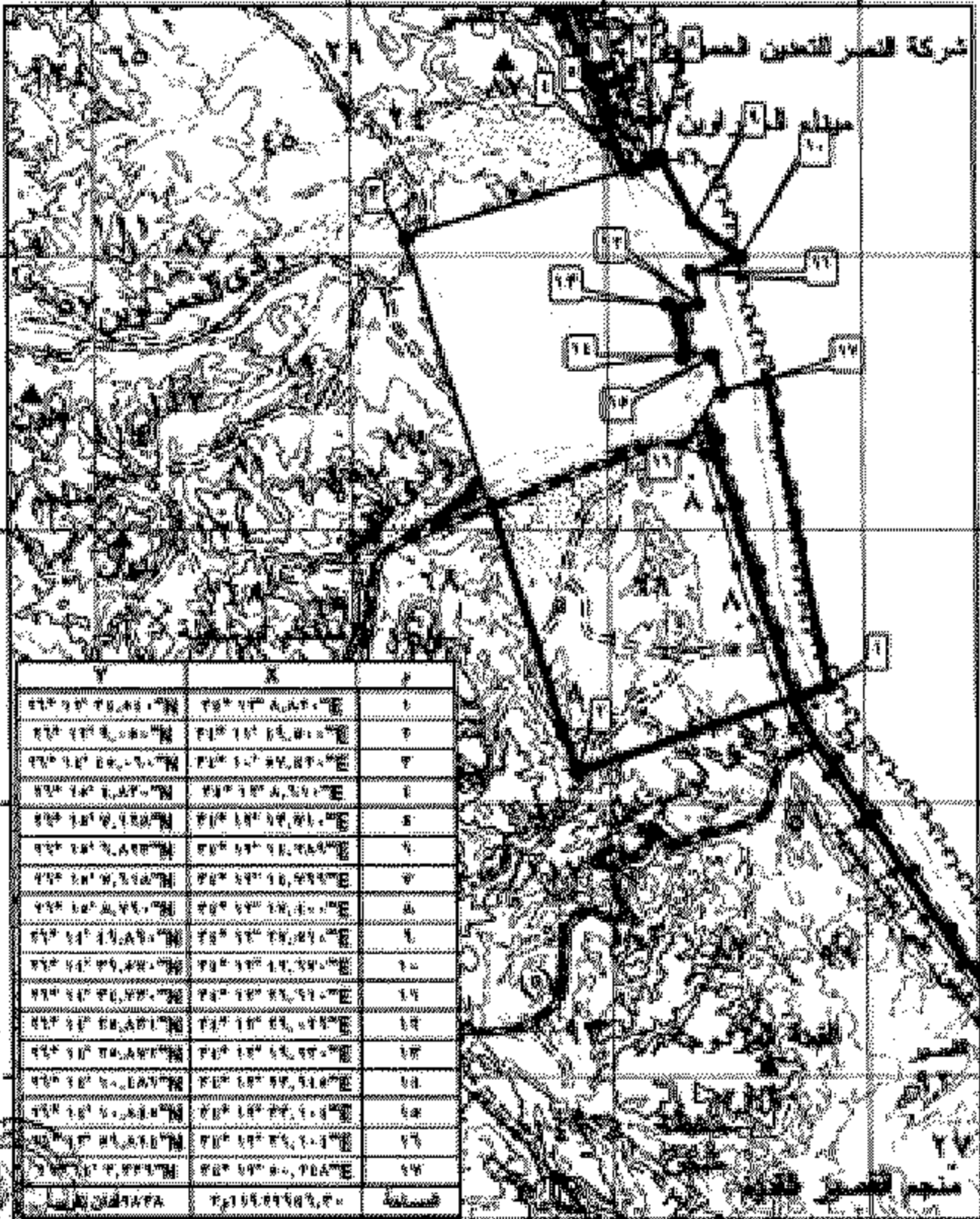
٤٧٦٥١٥٦

فبراير - مارس (أ)



٢٨٧٧٧.٠٠°E
٢٨٧٧٧.٠٠°E
٢٨٧٧٧.٠٠°E
٢٨٧٧٧.٠٠°E

شركة النصر للتأمين المسجلين



Y	X	ك
٢٨° ٢٠' ٢٧.٨٥٠" N	٢٨° ١٧' ٨.٨٢٠" E	١
٢٨° ٢٠' ٢٧.٨٥٠" N	٢٨° ١٧' ٨.٨٢٠" E	٢
٢٨° ٢٠' ٢٧.٨٥٠" N	٢٨° ١٧' ٨.٨٢٠" E	٣
٢٨° ٢٠' ٢٧.٨٥٠" N	٢٨° ١٧' ٨.٨٢٠" E	٤
٢٨° ٢٠' ٢٧.٨٥٠" N	٢٨° ١٧' ٨.٨٢٠" E	٥
٢٨° ٢٠' ٢٧.٨٥٠" N	٢٨° ١٧' ٨.٨٢٠" E	٦
٢٨° ٢٠' ٢٧.٨٥٠" N	٢٨° ١٧' ٨.٨٢٠" E	٧
٢٨° ٢٠' ٢٧.٨٥٠" N	٢٨° ١٧' ٨.٨٢٠" E	٨
٢٨° ٢٠' ٢٧.٨٥٠" N	٢٨° ١٧' ٨.٨٢٠" E	٩
٢٨° ٢٠' ٢٧.٨٥٠" N	٢٨° ١٧' ٨.٨٢٠" E	١٠
٢٨° ٢٠' ٢٧.٨٥٠" N	٢٨° ١٧' ٨.٨٢٠" E	١١
٢٨° ٢٠' ٢٧.٨٥٠" N	٢٨° ١٧' ٨.٨٢٠" E	١٢
٢٨° ٢٠' ٢٧.٨٥٠" N	٢٨° ١٧' ٨.٨٢٠" E	١٣
٢٨° ٢٠' ٢٧.٨٥٠" N	٢٨° ١٧' ٨.٨٢٠" E	١٤
٢٨° ٢٠' ٢٧.٨٥٠" N	٢٨° ١٧' ٨.٨٢٠" E	١٥
٢٨° ٢٠' ٢٧.٨٥٠" N	٢٨° ١٧' ٨.٨٢٠" E	١٦
٢٨° ٢٠' ٢٧.٨٥٠" N	٢٨° ١٧' ٨.٨٢٠" E	١٧
٢٨° ٢٠' ٢٧.٨٥٠" N	٢٨° ١٧' ٨.٨٢٠" E	مساحة

٢٨٧٧٧.٠٠°E
٢٨٧٧٧.٠٠°E
٢٨٧٧٧.٠٠°E
٢٨٧٧٧.٠٠°E

رسم و مستندات
قطعة الأرض من سجل الدراسة
أراضي وزارة الزراعة المسجلة في دفتر التسجيل رقم ٤٧

