

## قرار رئيس مجلس الوزراء

رقم ٢٠٣٠ لسنة ٢٠١٥

### رئيس مجلس الوزراء

بعد الاطلاع على الدستور ؛

وعلى قانون نظام الإدارة المحلية الصادر بالقانون رقم ٤٣ لسنة ١٩٧٩ وتعديلاته ؛

وعلى المرسوم بقانون رقم ١١٦ لسنة ٢٠١١ بحل المجالس الشعبية المحلية ؛

وعلى طلب محافظ الوادى الجديد ؛

وبناءً على ما عرضه وزير التنمية المحلية ؛

### قرر:

#### ( المادة الاولى )

يتم تخصيص قطعة أرض أملاك دولة بمساحة عشرة آلاف (٢٠٠٠٠م<sup>٢</sup>) والواقعة على

تبة عين قيش بمدينة موط - مركز الداخلة بمحافظة الوادى الجديد لصالح المجلس الأعلى للآثار ،

بالمجان ، لإقامة متحف للآثار ، وحدود الأرض كما يلى :

الحد البحرى : بطول ١٠٠م ويطل على أرض فضاء ملك الدولة .

الحد القبلى : بطول ١٠٠م ويطل على شارع بعرض ٢٥م .

الحد الشرقى : بطول ١٠٠م ويطل على أرض فضاء .

الحد الغربى : بطول ١٠٠م ويطل على حرم الطريق العام موط .

وذلك حسب الرسم الكروكى المرفق .

#### ( المادة الثانية )

ينشر هذا القرار فى الجريدة الرسمية ، وعلى الجهات المختصة تنفيذه .

صدر برئاسة مجلس الوزراء فى ٥ شوال سنة ١٤٣٦ هـ

( الموافق ٢١ يوليو سنة ٢٠١٥ م ) .

رئيس مجلس الوزراء


مهندس / إبراهيم محلب

ريوس ٢٠١٣/٥١٥

كروكي تخطيط الموقع المقترح لإقامة محطة لتأجير بعمليقة بوط


الموقع بمساحة = ١٠٠٠ م<sup>٢</sup>

محافظة الوادي الجديد  
مركز العاظمة

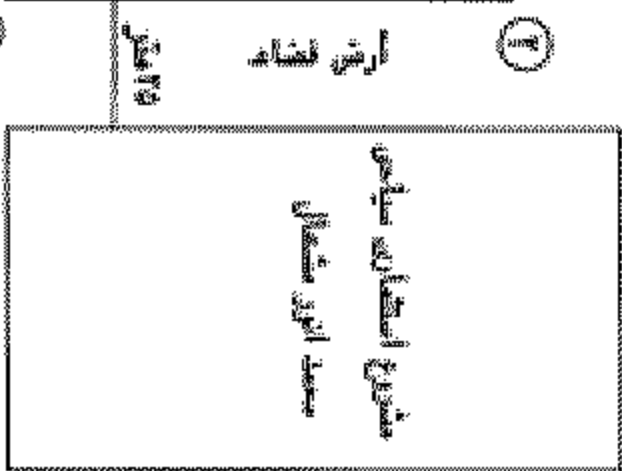


المنطقة المحيطة  
المنطقة

تربة صلبة قديمة



أرض فضاء



إحداثيات النقاط

1	N	٢٥ - ٢٠ - ٢٥,٥
	E	٢٨ - ٥٨ - ١,٦٢
2	N	٢٥ - ٢٠ - ٢٥,٢
	E	٢٨ - ٥٨ - ٥,٢
3	N	٢٥ - ٢٠ - ٢٩,٤
	E	٢٨ - ٥٨ - ٢,٦
4	N	٢٥ - ٢٠ - ٢٥,٤
	E	٢٨ - ٥٧ - ٥٩,٢

حرم الشرطة

طريق المنطقة - الطريق



مدير عام الأثار والمتاحف  
مهندس  
ليكتور أحمد بيها



المسؤول الفني  
مهندس  
مهندس أحمد شاذلي