

قرارات

قرار رئيس مجلس الوزراء

رقم ٦٨٥ لسنة ٢٠١٦

رئيس مجلس الوزراء

بعد الاطلاع على الدستور ؛

وعلى قانون ضمانات وحوافز الاستثمار الصادر بالقانون رقم ٨ لسنة ١٩٩٧ وتعديلاته ؛

وعلى قرار رئيس الجمهورية رقم ٢٣١ لسنة ٢٠٠٤ بتنظيم وزارة الاستثمار ؛

وعلى اللائحة التنفيذية لقانون ضمانات وحوافز الاستثمار الصادرة بقرار

رئيس مجلس الوزراء رقم ١٨٢٠ لسنة ٢٠١٥ ؛

وعلى قرار مجلس إدارة الهيئة العامة للاستثمار والمناطق الحرة رقم (١٢-١)

بتاريخ ٢٩/١٢/٢٠١٥ ؛

وبناءً على ما عرضه وزير الاستثمار ؛

قرر:

(المادة الأولى)

يُرخص لشركة أوركيد الكويتية المصرية للاستثمار العقارى والصناعى «ش. م. م»

بإنشاء منطقة استثمارية على مساحة ٦٠٥٥٤٤.٦ م^٢ بمدينة العاشر من رمضان وفقاً للخريطة

وجداول الإحداثيات المرفق .

(المادة الثانية)

تُخصص المنطقة الاستثمارية المبينة بالمادة الأولى من هذا القرار لأنشطة الخدمات اللوجيستية

بما فيها التجهيز والتعبئة والتغليف وتوفير المخازن .

(المادة الثالثة)

تلتزم شركة أوركيد الكويتية المصرية «ش. م. م.» بتنفيذ مخطط إنشاء المنطقة الاستثمارية خلال المدة المحددة بالبرنامج الزمني الموضح فيما بعد ، وذلك من تاريخ صدور القرار المرخص بإنشاء المنطقة الاستثمارية وإلا انقضى الترخيص واعتبر كأن لم يكن ، وبحق للهيئة العامة للاستثمار والمناطق الحرة منح المرخص له مهلة إضافية في ضوء المبررات المقدمة منه ، وهي على النحو التالي :

مدة البرنامج الزمني للإنشاءات ومرحلة التشغيل تستمر لمدة ٣٦ شهراً وفقاً لما يلي :

الحصول على التراخيص ١٢ شهراً .

أعمال الشبكات ١٢ شهراً .

البناء وتركيب الآلات ١٢ شهراً .

(المادة الرابعة)

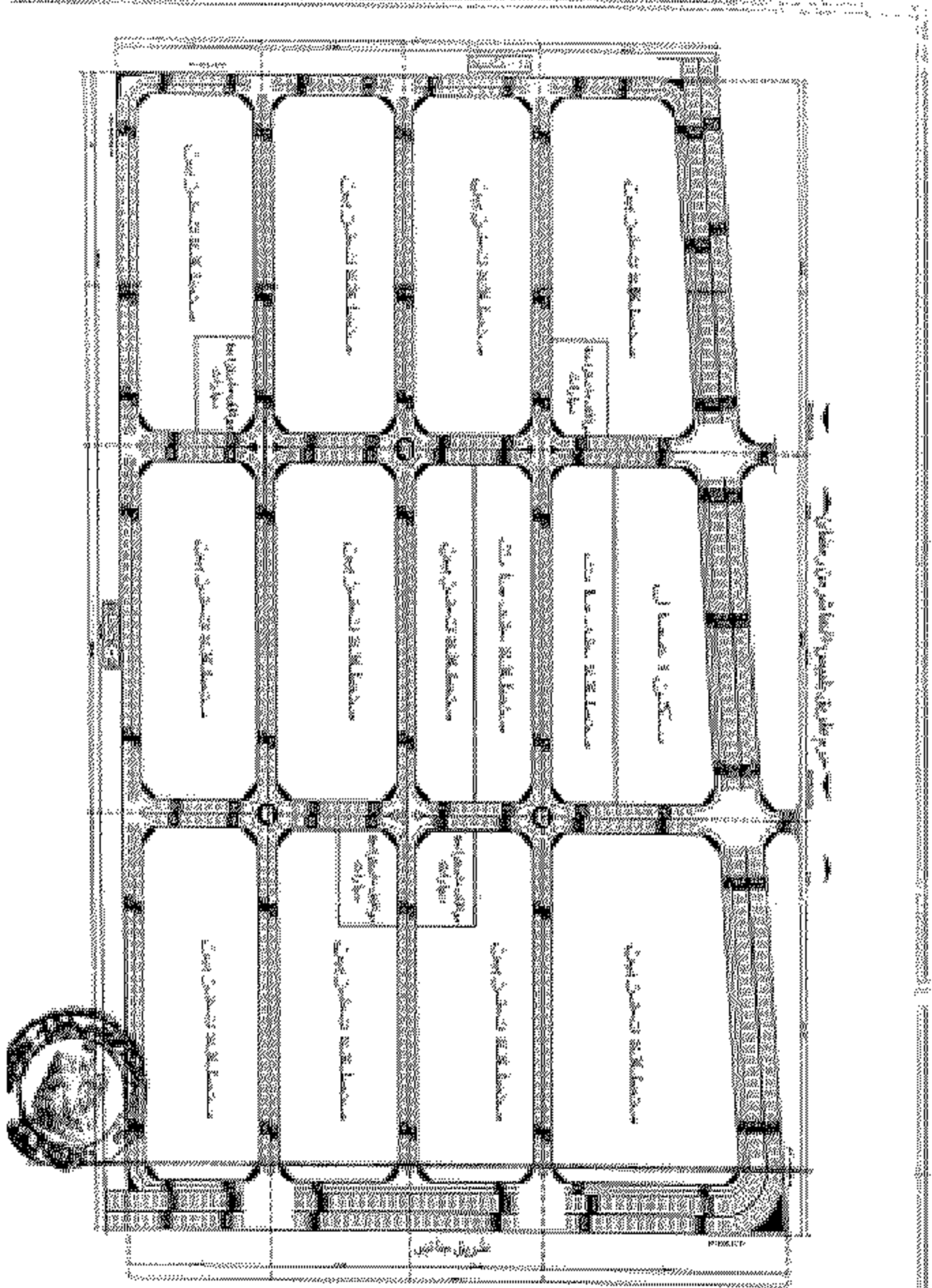
يُنشر هذا القرار والخريطة والإحداثيات المرفقة في جريدة الوقائع المصرية .

صدر برئاسة مجلس الوزراء في ٥ جمادى الآخرة سنة ١٤٣٧ هـ

(الموافق ١٤ مارس سنة ٢٠١٦ م) .

رئيس مجلس الوزراء

مهندس / شريف إسماعيل



This section contains a collection of technical drawings and information. On the left, there is a small decorative emblem. To its right, there are several tables and diagrams. One table appears to be a schedule of materials or components, with columns for item names and quantities. Another table is a grid, possibly representing a structural layout or a site plan. There are also some smaller diagrams and text blocks, including what looks like a cross-section or a detail drawing of a structural element. The entire section is densely packed with technical information.

عقيدة المساحة من المصلحة العامة
بموجب القوانين المنظمة للمساحة
التي أقرتها الحكومة المصرية
لأداء المساحة

أرض المساحين بمنطقة العظريين، الواقعة بحدود مدينة العجوة، في رمضان

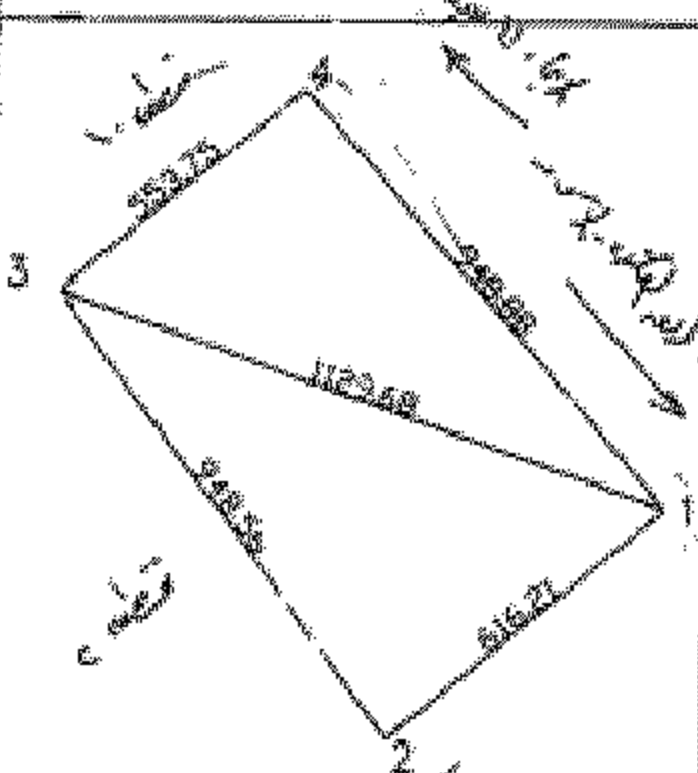
القطعة الأرض رقم (٤)

المطبعة لشركة التوركيه

المساحة ٥٥٠٠ م^٢ تقريبا

مقودر القطعة الأرض

الحد الجنوبي: بطول ٥٥٠ م، ويطلق عليه جدار المنطقة رقم (٤) أرض المساحين بمنطقة العظريين
الحد الشمالي: بطول ٦٠٠ م، وهو يتضمن الشارع القبلي للمنطقة بعرض ٢٥ م
الحد الشرقي: بطول ٥٥٠ م، وهو يتضمن الشارع الشرقي للمنطقة بعرض ٢٥ م
الحد الغربي: بطول ٥٥٠ م، ويطلق عليه جدار المنطقة رقم (٤) أرض المساحين بمنطقة العظريين



الاحداثيات

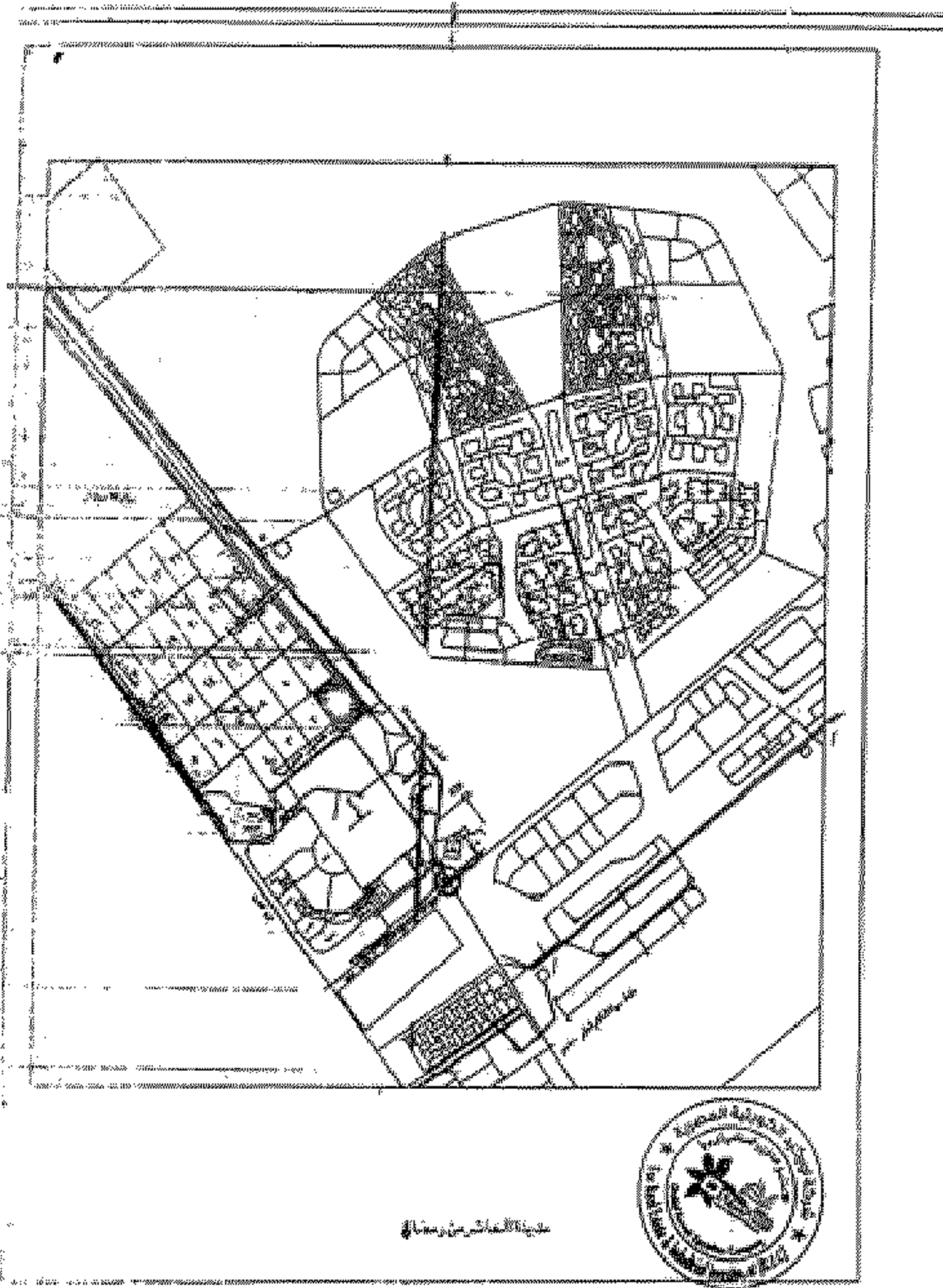
P.NO	X	Y
P1	(682417.253	839937.823)
P2	(681934.276	839555.130)
P3	(681347.288	840300.297)
P4	(681702.276	840642.927)



مدير ادارة المساحة



مساعد مدير ادارة المساحة



مدينتي القاهرة والقاهرة

