

قرار رئيس مجلس الوزراء

رقم ٦٤٣ لسنة ٢٠١٦

رئيس مجلس الوزراء

بعد الاطلاع على الدستور ؛

وعلى قانون نظام الإدارة المحلية الصادر بالقانون رقم ٤٣ لسنة ١٩٧٩ وتعديلاته ؛

وعلى المرسوم بقانون رقم ١١٦ لسنة ٢٠١١ بحل المجالس الشعبية المحلية ؛

وعلى طلب محافظ الوادى الجديد ؛

وعلى ما عرضه وزير التنمية المحلية ؛

قرر:

(المادة الأولى)

تخصص ثلاث قطع أراضى من أملاك الدولة بمحافظة الوادى الجديد، لصالح القوات المسلحة (جهاز مشروعات الخدمة الوطنية)، بالمجان، لإقامة معرض لمنتجات جهاز مشروعات الخدمة الوطنية، وذلك على النحو التالى :

١ - القطعة الأولى : بمساحة ٢١٢٥٠ م^٢ بمدينة موط - مركز الناخلة، وحدود الأرض كما يلى :

الحد الشمالى : شارع بعرض ٦م ثم الإدارة الزراعية بطول ٥٠ م .

الحد الجنوبى : شارع ثم جراج الأتوبيس بطول ٥٠ م .

الحد الشرقى : أرض فضاء ملك المجلس بطول ٢٥ م .

الحد الغربى : شارع بعرض ٦م بطول ٢٥ م .

وذلك حسب الكروكى المرفق .

٢ - القطعة الثانية : بمساحة ١٢٥٠م^٢ بمدينة الفرافرة - مركز الفرافرة، وحدود الأرض كما يلى :

الحد البحرى : شارع بعرض ١٥م ثم مدرسة اللغات التجريبية بطول ٥٠م .

الحد القبلى : شارع بعرض ١٠م ثم مبنى بريد الفرافرة بطول ٥٠م .

الحد الشرقى : ٢٥م حرم طريق الفرافرة - القاهرة بطول ٢٥م .

الحد الغربى : أرض فضاء ملك الدولة بطول ٢٥م .

وذلك حسب الكروكى المرفق .

٣ - القطعة الثالثة : بمساحة ١٢٥٠م^٢ بمنطقة أرض الرومى (شارع أحمد فخرى) -

مركز الخارجة، وحدود الأرض كما يلى :

الحد الشمالى : أرض فضاء .

الحد الجنوبى : محكمة الأسرة .

الحد الشرقى : أرض مخصصة مسجد .

الحد الغربى : شارع أحمد فخرى .

وذلك حسب الكروكى المرفق .

(المادة الثانية)

ينشر هذا القرار فى الجريدة الرسمية ، وعلى الجهات المختصة تنفيذه .

صدر برئاسة مجلس الوزراء فى ٢٦ جمادى الأولى سنة ١٤٣٧ هـ

(الموافق ٦ مارس سنة ٢٠١٦ م) .

رئيس مجلس الوزراء

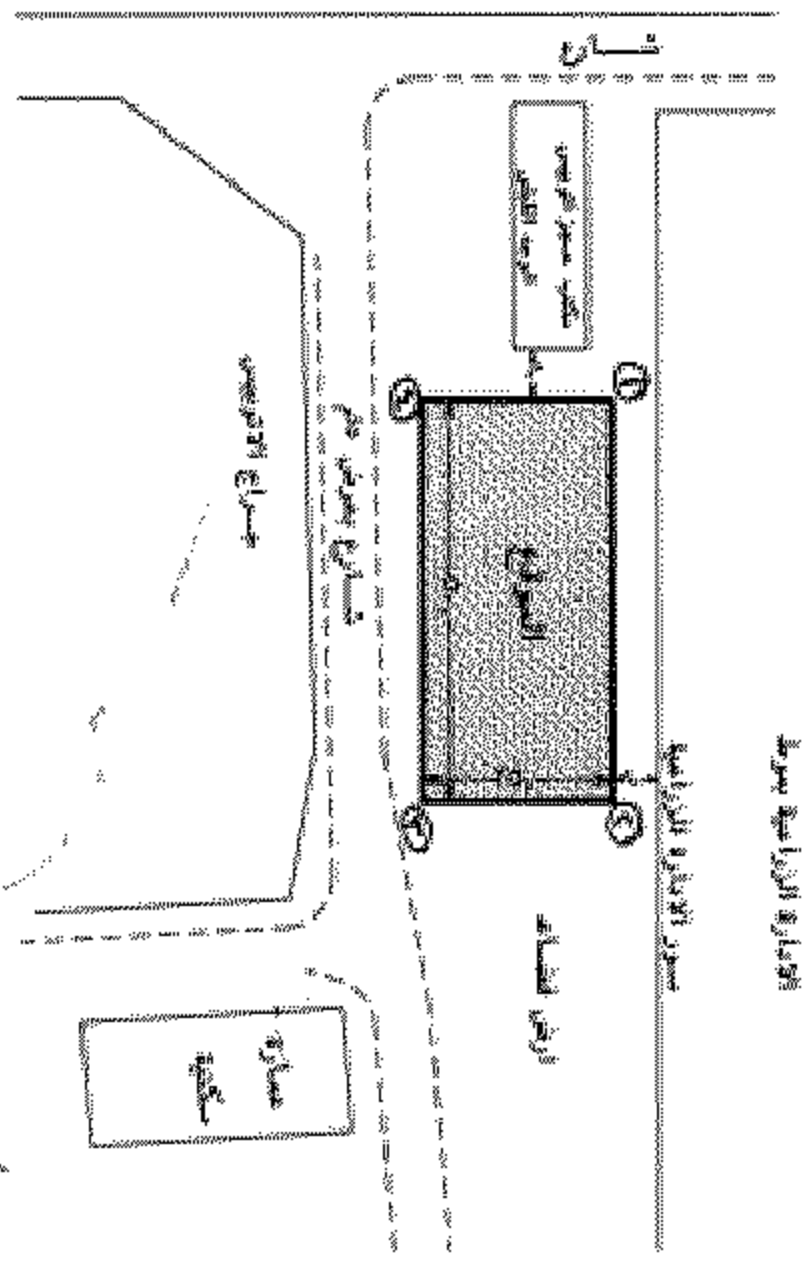
مهندس / شريف إسماعيل



١) بيع ارض رقم ٤٢٨ لسنة ٢٠١٦

مركز التوزيع الإلكتروني لإنشاء منطقة بيع ضمن المناطق المستعمدة بمنطقة مركز التوزيع
بمساحة ١٢٥٠٠ م^٢

مركز التوزيع
الإلكترونية المستعمدة



رقم	مساحة	ملاحظات
1	28 - 59 - 27,9	25 - 23 - 42,7
2	28 - 59 - 25,4	25 - 23 - 43,7
3	28 - 59 - 25,4	25 - 23 - 43,7
4	28 - 59 - 23	25 - 23 - 42

توزيع مساحات الأراضي (كتيبات - جداول - جداول مساحات)



مدير عام الإدارة العامة
مكتبة

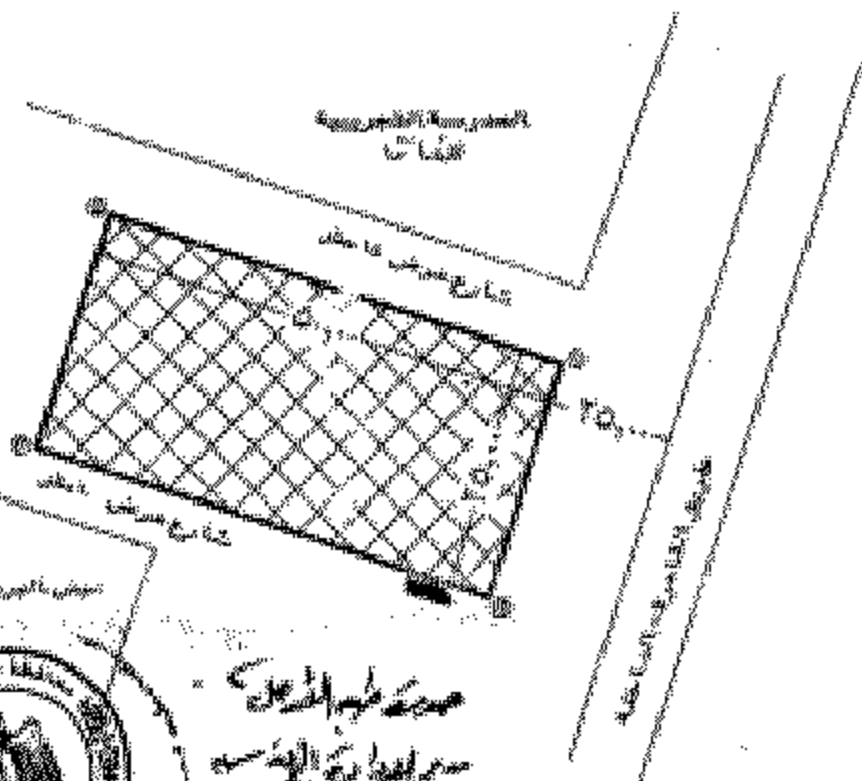


بمحاكمة وزير العدل
مركز بومدينة القطر
الإدارة الهندسية

أكثر من مائة الف أرض بالعمارة المتخصصين
مطابقاً لبيع لجانته القدرات المستلزمة بمدينه القطر
بمساحة ١٥٥٠٠ متر مربع

توزيع الأرض ١٦ لنة ٢٠١٦

شمال



مكتب وزير العدل
مركز بومدينة القطر
الإدارة الهندسية



الإحداثيات الجغرافية

٢٧-٣-٥١,٤٩

شماليات (٢)

٢٧-٣-٥١,٧٧

شماليات (١)

٢٧-٥٨-١٤,٤٥

شرقيات

٢٧-٥٨-١٧,٤٥

شرقيات

٢٧-٣-٥٢,٣٦

شماليات (١)

٢٧-٣-٥٠,٩٩

شماليات (٢)

٥٨-١٤,٧٣

شرقيات

٢٧-٥٨-١٧,١٨

شرقيات

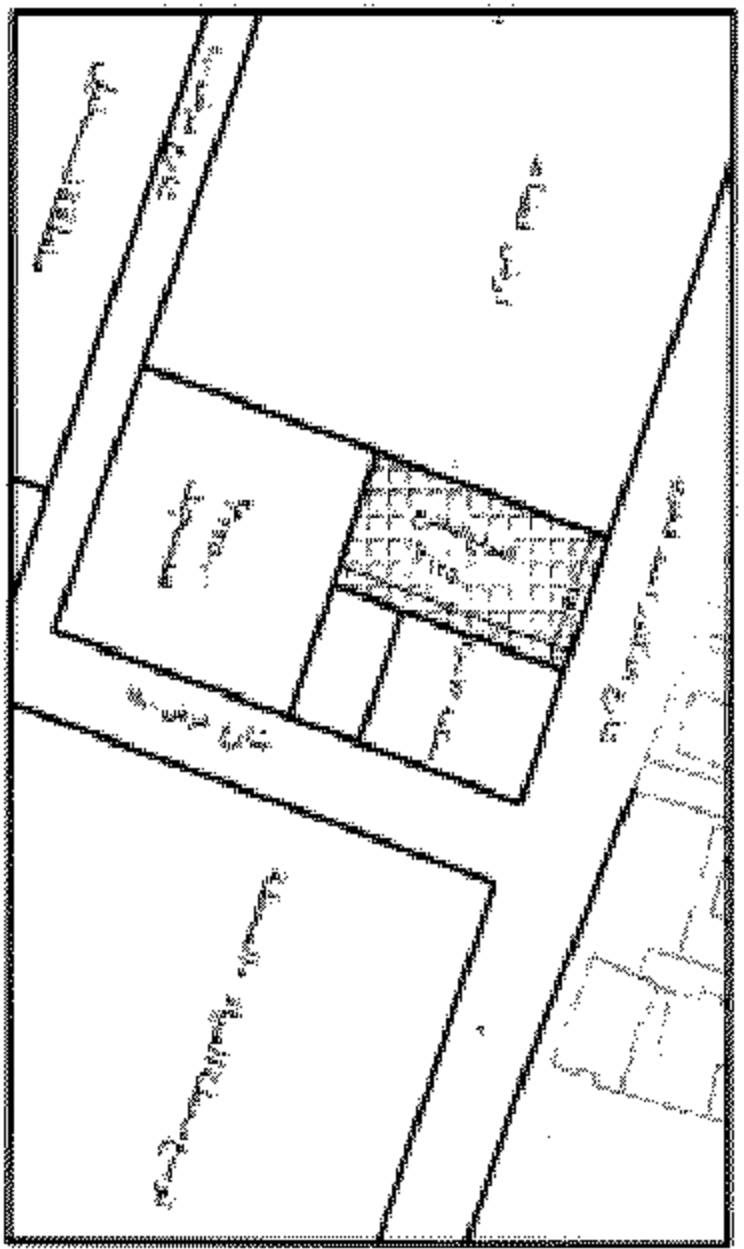


مكتب وزير العدل
مركز بومدينة القطر
الإدارة الهندسية

مكتب وزير العدل
مركز بومدينة القطر
الإدارة الهندسية

مكتب وزير العدل
مركز بومدينة القطر
الإدارة الهندسية

جامعة أسيوط **جامعة أسيوط** **جامعة أسيوط**
 كبري كوي جو طبع الورق المنقطع لا تقاسم كوي كوي للدرجات المسطحة
 (مطابق لتقنيات الطباعة الواسعة)
 بجمعية أرض الرورسي - شارع الدكتور أحمد الجيزي بمساحة ٣٠٠٠ م^٢
 على أن يتم الترخيص طبقاً للقوانين والبرامج المنظمة للبناء



بصفتي
 رئيس مجلس أمناء جامعة أسيوط
 مدير عام الجامعة
 الدكتور عثمان عثمان
 رئيس مجلس إدارة الجامعة
 مدير الجامعة
 مدير أمن الجامعة
 مدير أمن الجامعة

