

قرار رئيس مجلس الوزراء

رقم ٨٠٦ لسنة ٢٠١٦

رئيس مجلس الوزراء

بعد الاطلاع على الدستور ؛

وعلى قانون نظام الإدارة المحلية الصادر بالقانون رقم ٤٣ لسنة ١٩٧٩ وتعديلاته ؛

وعلى القانون رقم ١١٦ لسنة ٢٠١١ بشأن حل المجالس الشعبية المحلية ؛

وعلى طلب محافظ القاهرة ؛

وبناءً على ما عرضه وزير التنمية المحلية ؛

قرر:**(المادة الأولى)**تخصص عدد (٥) قطع أراضٍ من أملاك الدولة بحى السلام أول بمحافظة القاهرةلصالح الهيئة العامة للأبنية التعليمية بمقابل ارتفاع، لإقامة مدارس عليها،وذلك على النحو التالى :١ - القطعة الأولى - بمساحة ٢٤٩٤٤ م^٢ بمحطة أملاك ١٠ بحى السلام أول،لإقامة مدرسة ابتدائي، وحدودها كالتالى :

الحد البحرى : شارع بعرض ٢٠ م يليه سور مدرسة محمد متولى بطول ٥٥ م .

الحد القبلى : أرض فضاء باقى محطة أملاك ١٠ بطول ٥٥ م .

الحد الشرقى : أرض فضاء باقى محطة أملاك ١٠ بطول ٨١,٧٠ م .

الحد الغربى : شارع تخطيطى بعرض ١٢ م (١٨ م من المساكن) بطول ٨١,٧٠ م .

وذلك حسب الكروكى المرفق .

٢ - القطعة الثانية - بمساحة ٢م٣٦٤٥ بمحطة أملاك ٨ بحى السلام أول،

لإقامة مدرسة إعدادى، وحدودها كالتالى :

الحد البحرى : طريق أسفلت بطول ٥٠ , ٤٥ م .

الحد القبلى : شارع بعرض ١٦م فاصل بين أرض المدرسة ومشروع الإسكان الاجتماعى

بطول ٤١ م .

الحد الشرقى : شارع بعرض ١٦م فاصل بين أرض المدرسة ومشروع الإسكان

الاجتماعى بطول ٧٦ م .

الحد الغربى : محر بعرض متغير من ٥م إلى ٩م يليه مدرسة عمرو بن العاص بطول ٧٠ , ٨١ م .

وذلك حسب الكروكى المرفق .

٣ - القطعة الثانية : بمساحة ٢م٦٩٦٥ لإقامة مدرسة ابتدائى
 ٤ - القطعة الرابعة : بمساحة ٢م٣٧٤٤ لإقامة مدرسة إعدادى
 ٥ - القطعة الخامسة : بمساحة ٢م١٥٣٢٧ لإقامة مدرسة ثانوى

بإجمالى مساحة
 ٢م٢٦٠٣٦ "مجمع
 مدارس" بمحطة عظم
 ٦ بحى السلام أول

وذلك حسب الكروكى المرفق .

(المادة الثانية)

ينشر هذا القرار فى الجريدة الرسمية ، وعلى الجهات المختصة تنفيذه .

صدر برئاسة مجلس الوزراء فى ٢١ جمادى الآخرة سنة ١٤٣٧ هـ

(الموافق ٣٠ مارس سنة ٢٠١٦ م) .

رئيس مجلس الوزراء

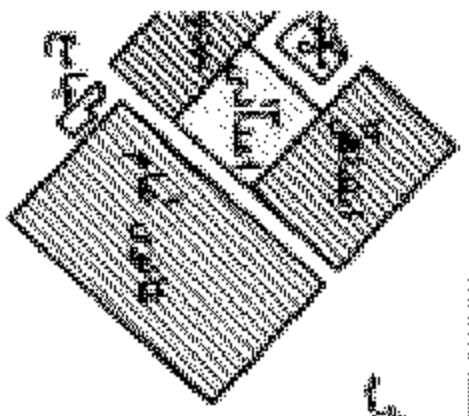
مهندس / شريف إسماعيل

روز ٨٠٧٠٦٠٦

التعليمية داخل محطات الدواجن

محطة القاهرة
الإدارة التعليمية لمحطات

محطة ٦
عظم



٢٠١٦

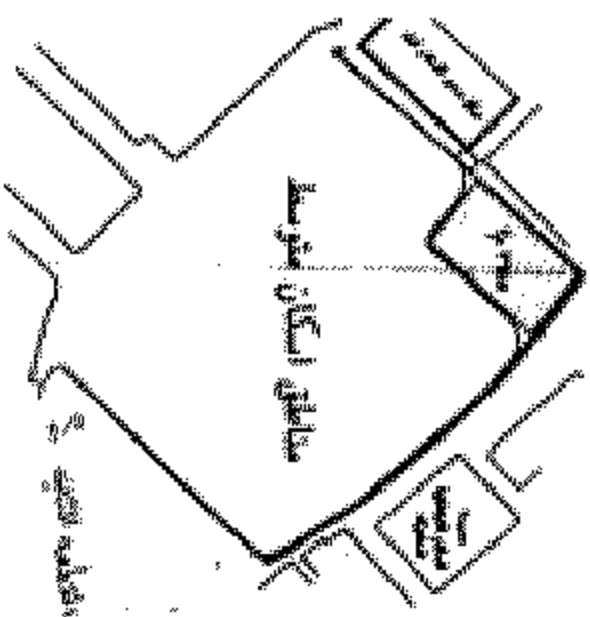
أبعاضى اعدادى

بأجسامي = ٢٣١.٥٠ تقريباً

طبقاً للمخطط المصدق رقم (٧)

المصدر به قرار محافظة القاهرة رقم ٢٠١٦/٤٠٠٠

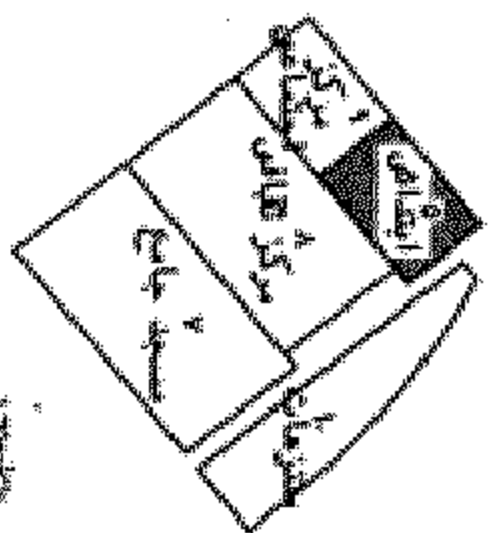
محطة املاك ٨



اعدادى بمساحة ٣١٤٥ م^٢

طبقاً للقرار رقم ٢٢٤ لسنة ٢٠١٢

محطة املاك ١٠



أبعاضى ٤٤٩٤ م^٢ تقريباً

طبقاً للمخطط المصدق رقم (١٠)

المصدر به قرار محافظة القاهرة رقم ٢٠١٦/٤٠٠٠

محطات اللطخ تحت المسج والزيادة والسيرة بكثف التحديد المساحي
مناطق مع مراعاة خطوط التنظيم المقترحة والا استخدام المقدم

