

## قرار رئيس مجلس الوزراء

رقم ٨٦٥ لسنة ٢٠١٦

### رئيس مجلس الوزراء

بعد الاطلاع على الدستور ؛

وعلى قانون نظام الإدارة المحلية الصادر بالقانون رقم ٤٣ لسنة ١٩٧٩ وتعديلاته ؛

وعلى القانون رقم ١١٦ لسنة ٢٠١١ بشأن حل المجالس الشعبية المحلية ؛

وعلى طلب محافظ الوادي الجديد ؛

وبناءً على ما عرضه وزير التنمية المحلية ؛

**قرر :**

( المادة الاولى )

تخصص عدد (٦) قطع أراضٍ بمركز الخاروجة - محافظة الوادي الجديد، لصالح الهيئة

العامة للأبنية التعليمية، بالمجان، لإنشاء مدارس جديدة، وذلك على النحو التالي :

**١ - القطعة الأولى -** بمساحة ٢٦٠٠٠ م<sup>٢</sup> بقرية المنيرة، لإقامة مدرسة ثانوى عام عليها،

وحدودها كالتالى :

الحد الشمالى : شارع بعرض ١٠م يليه أرض مخصصة لهيئة الأوقاف .

الحد الجنوبي : أرض قضاء ملك الدولة .

الحد الشرقى : طريق أسفلتى .

الحد الغربى : أرض قضاء ملك الدولة .

وذلك حسب الكروكى المرفق .

٢ - القطعة الثانية - بمساحة ٢٥٠٠٥ م<sup>٢</sup> بقربة القطارة، لإقامة مدرسة إعدادية عليها،وحدودها كالتالي :

الحد الشمالي : طريق أسفلتى مدخل قرية القطارة .

الحد الجنوبي : أرض فضاء .

الحد الشرقي : مركز شباب القطارة .

الحد الغربي : أرض فضاء .

وذلك حسب الكروكي المرفق .

٣ - القطعة الثالثة - بمساحة ٢٤٨٠٠ م<sup>٢</sup> بقربة الشركة ٨، لإقامة مدرسة إعدادية عليها،وحدودها كالتالي :

الحد الشمالي : طريق ترابى .

الحد الجنوبي : طريق ترابى .

الحد الشرقي : أرض فضاء ملك الدولة يليه تقسيمات الشباب .

الحد الغربي : طريق مرصوف ثم مساكن القرية .

٤ - القطعة الرابعة - بمساحة ٢٦٠٠٠ م<sup>٢</sup> بقربة جناح الجديدة، لإقامة مدرسة تعليمابتدائى عليها، وحدودها كالتالي :

الحد الشمالي : أرض فضاء .

الحد الجنوبي : أرض فضاء .

الحد الشرقي : أرض فضاء .

الحد الغربي : حرم طريق الخارجة - باريس .

وذلك حسب الكروكي المرفق .

٥ - القطعة الخامسة - بمساحة ٢٥٠٠٠ م<sup>٢</sup> بقرية الخرطوم، لإقامة مدرسة ثانوى عام عليها،

وحدودها كالتالى :

- . الحد الشمالى : سوق القرية .
- . الحد الجنوبى : أرض فضاء .
- . الحد الشرقى : مساكن .
- . الحد الغربى : مجمع مدارس .
- . وذلك حسب الكروكى المرفق .

٦ - القطعة السادسة - بمساحة ٢٥٠٠٠ م<sup>٢</sup> بقرية صنعاء، لإقامة مدرسة ثانوى عام عليها،

وحدودها كالتالى :

- . الحد الشمالى : شارع بعرض ١٥ م .
- . الحد الجنوبى : شارع بعرض ١٥ م .
- . الحد الشرقى : خط أبراج كهرباء .
- . الحد الغربى : شارع بعرض ٢٠ م يليه مساكن القرية .

### ( المادة الثانية )

ينشر هذا القرار فى الجريدة الرسمية ، وعلى الجهات المختصة تنفيذه .

صدر برئاسة مجلس الوزراء فى ٢١ جمادى الآخرة سنة ١٤٣٧ هـ

( الموافق ٣٠ مارس سنة ٢٠١٦ م ) .

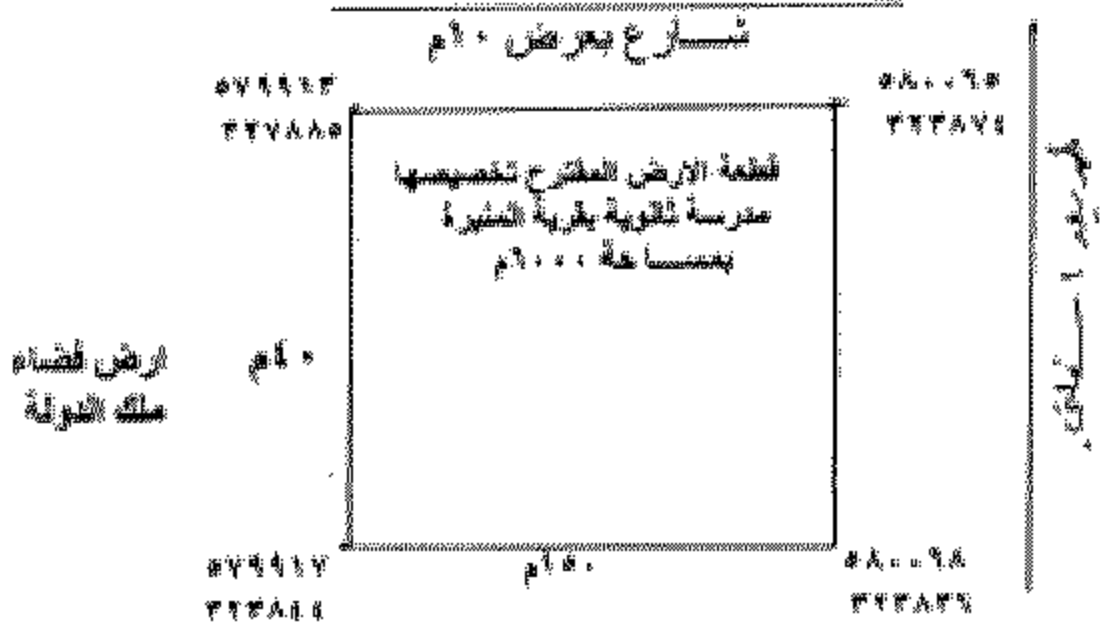
رئيس مجلس الوزراء

مهندس / شريف إسماعيل

محافظة الوادي الجديد  
الوحدة المحلية بقرى المنيرة

رسم كروكي يوضح موقع قطعة الأرض المقترح تخصيصها  
مدرسة ثانوية بقرية المنيرة

قطعة الأرض المخصصة عمارات سكنية لهيئة الأوقاف



أرض قضاء ملك الدولة

المساحة الإجمالية: ١٠٠ × ١٠ = ١٠٠٠ م<sup>٢</sup>  
الحد الشمالي: شوارع بعرض ١٠ م  
الحد الجنوبي: أرض قضاء ملك الدولة  
الحد الغربي: أرض قضاء ملك الدولة  
الحد الشرقي: طريق إسفلتي

رئيس الوحدة المحلية لمرکز الخارجة

رئيس اللجنة

ملك الدولة

المسؤول الهندسية

في



سنية سيد

جمال محمد محمد

Handwritten signature

Handwritten signature

Handwritten signature

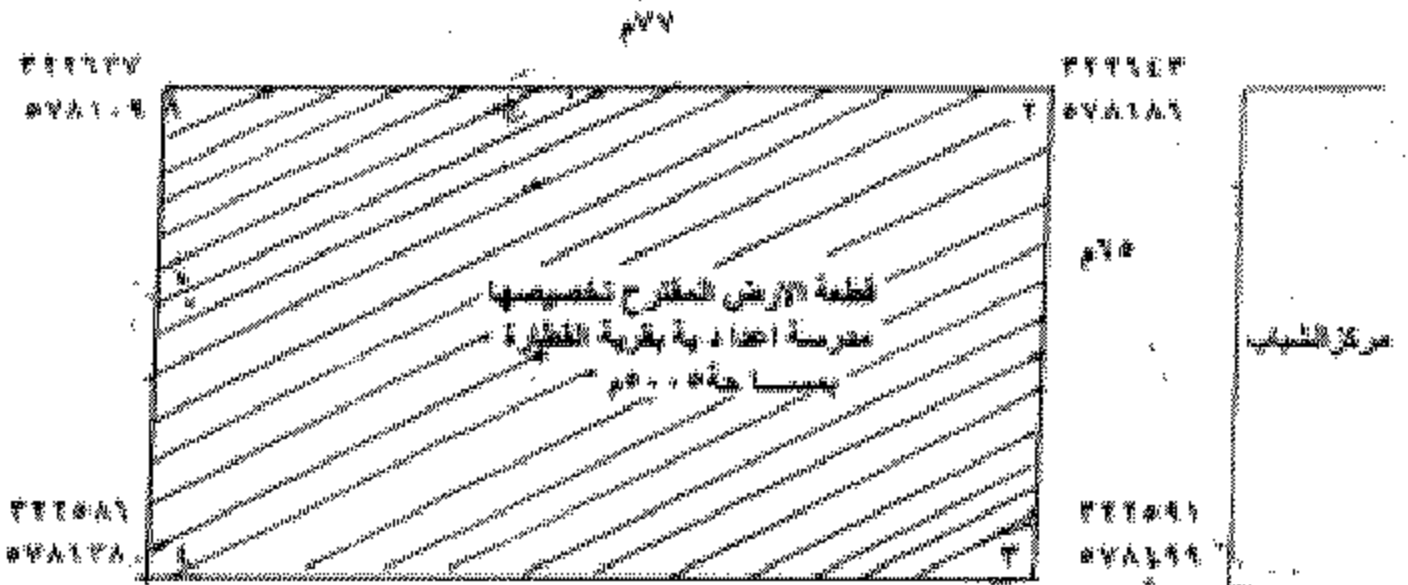
محافظة الوادي الجديد  
الوحدة المحلية لقرى المنيرة

رسم كروكي يوضح موقع قطعة الأرض المقترح تخصيصها  
مدرسة إعدادية بقرية القطارة

شمال



طريق القطارة

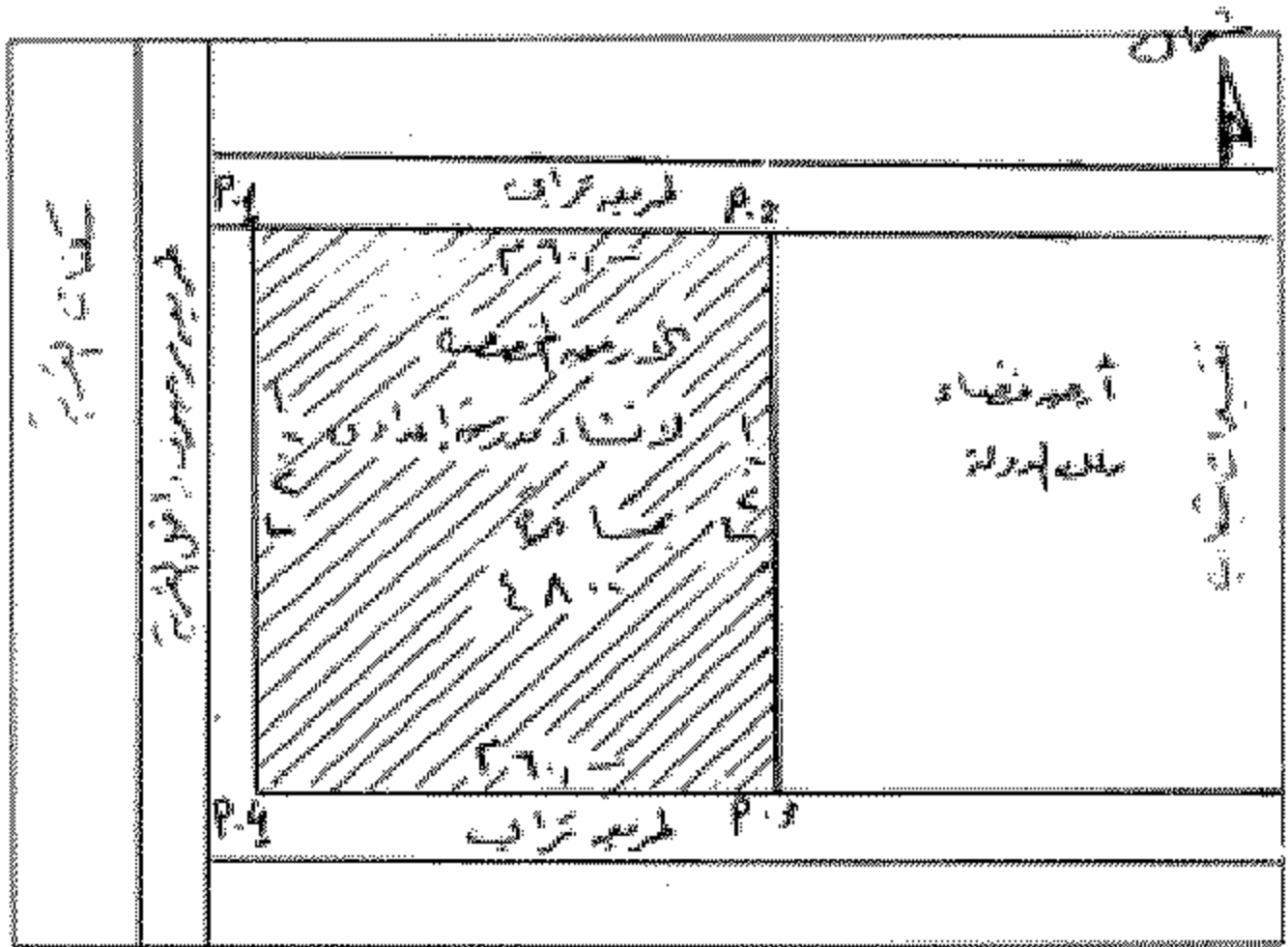


المساحة : ٧٧ × ٦٥  
 الحد الشمالي : طريق اسفلتي مدخل القطارة  
 الحد الجنوبي : أرض قضاء  
 الحد الغربي : أرض قضاء  
 الحد الشرقي : مركز شباب القطارة

رئيس الوحدة  
 جمال سليمان محمد  
 رئيس القرية  
 الشئون الهندسية  
 أسلاك الدولة  
 قس  
 مسجلة رسمياً بالمل

محافظة الرادى الجديد  
مركز ومدينة الخارجه  
الوحده المحليه لقرى الشركه

كروكي يوضح مواقع الارض المخصصه لإنشاء مدرسه ابتدائيه بقرية الشركه  
اللتابعة للوحده المحليه لقرى الشركه



اعدائى المواقع  
أحداثيات المواقع

| رقم النقطه | مرفقات | ملاحظات |
|------------|--------|---------|
| ١          | ٥٧٧٩٦٢ | ٢١٥٥٩٥  |
| ٢          | ٥٧٨٠٢٢ | ٢١٥٥٨٩  |
| ٣          | ٥٧٨٠٢٠ | ٢١٥٥٠٩  |
|            | ٥٧٧٩٦٨ | ٢١٥٥١٢  |



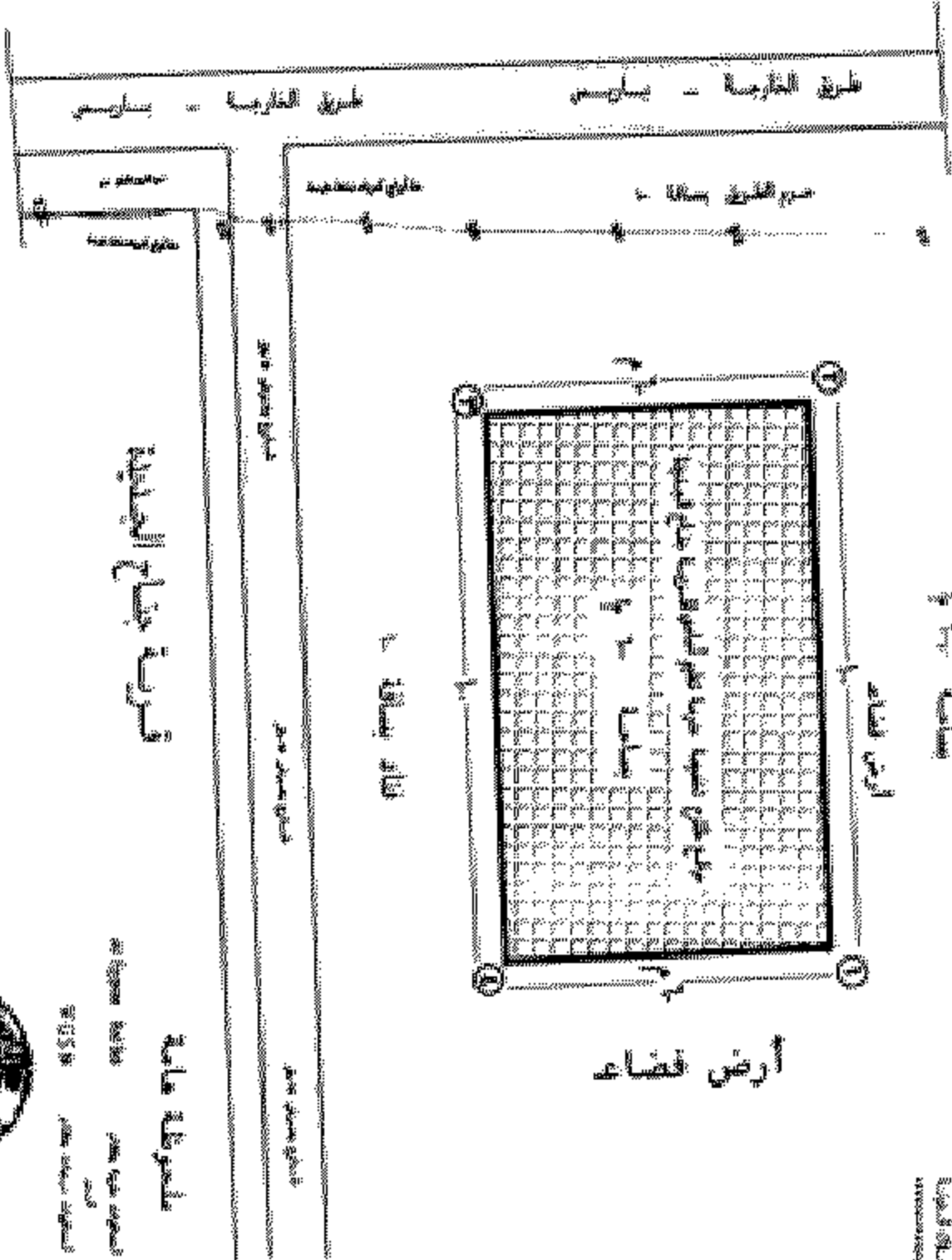
رئيس مركز ومدينة  
الخارجه  
محافظة الرادى الجديد

رئيس الوحدة  
مجلس / الخرجه

مكتب رئيس الوحدة

المعطيات الواردة

| رقم القطر | الطريق | الامتداد | العرض | المساحة | الارتفاع | العمق | المساحة الكلية |
|-----------|--------|----------|-------|---------|----------|-------|----------------|
| ١         | ٣٣     | ٣٠       | ١٨    | ٥,٤٠    | ٣        | ٣٣    | ١٨,٠٠          |
| ٢         | ٣٣     | ٣٠       | ١٨    | ٥,٤٠    | ٣        | ٣٣    | ١٨,٠٠          |
| ٣         | ٣٣     | ٣٠       | ١٨    | ٥,٤٠    | ٣        | ٣٣    | ١٨,٠٠          |
| ٤         | ٣٣     | ٣٠       | ١٨    | ٥,٤٠    | ٣        | ٣٣    | ١٨,٠٠          |



رسم كوراكس بأمتار  
 لوضع طريق فضية بدرجة تقاطع الطرق بجانج البنية  
 مساحة ٣٠ × ٣٣

أرض قضاء

مستشفى الخاروجة  
 مركز خدمات مركز صحة الخاروجة  
 مركز خدمات الخاروجة  
 مركز خدمات الخاروجة  
 مركز خدمات الخاروجة

مديرية الخاروجة  
 مديرية الخاروجة

مديرية الخاروجة

مديرية الخاروجة

مديرية الخاروجة

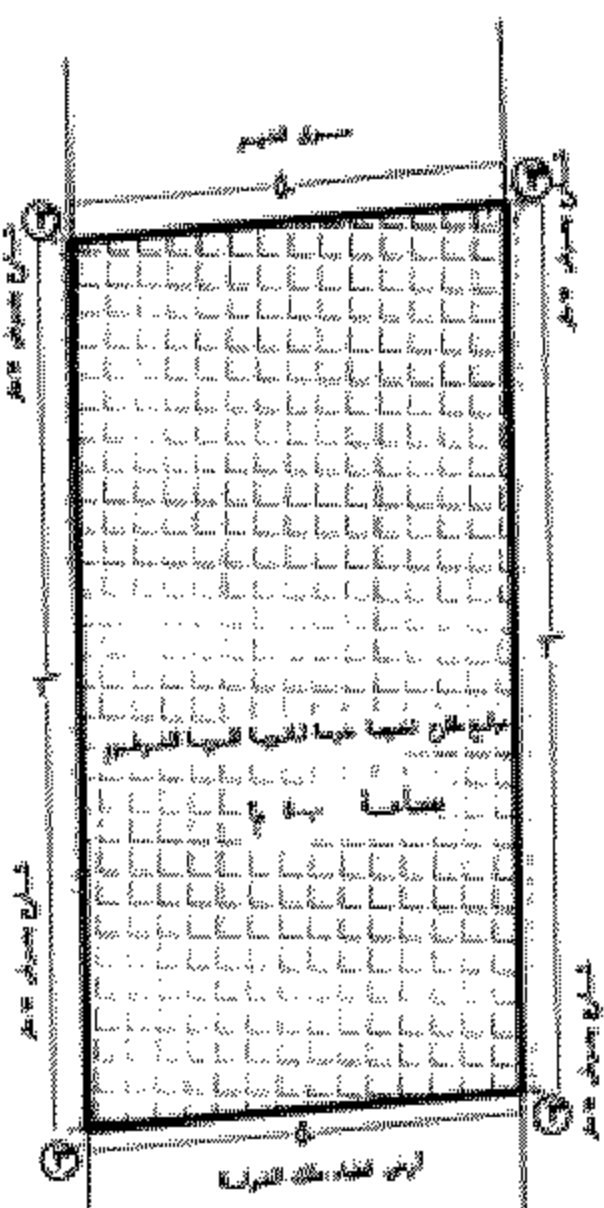



مديرية الخاروجة  
 مديرية الخاروجة

محافظة القنيطرة  
مركز ومدينة القنيطرة  
قوسا المنطقة القروى طريق رقم ١٠  
المساحة المزمعة  
١٠٠٠٠٠٠٠٠٠٠٠٠٠

رسم كسوكسون بأحداثيات  
لرباع مفرق اضيقا عددا لجان القنيطرة القروى  
بمسانا عده ١٠

الضلع



مساكن شباب

أحداثيات النواصير

| الضلع            | الضلع            | الضلع            | الضلع            | الضلع            |
|------------------|------------------|------------------|------------------|------------------|
| ١                | ٢                | ٣                | ٤                | ٥                |
| ١٠٠٠٠٠٠٠٠٠٠٠٠٠   | ١٠٠٠٠٠٠٠٠٠٠٠٠٠٠٠ | ١٠٠٠٠٠٠٠٠٠٠٠٠٠٠٠ | ١٠٠٠٠٠٠٠٠٠٠٠٠٠٠٠ | ١٠٠٠٠٠٠٠٠٠٠٠٠٠٠٠ |
| ١٠٠٠٠٠٠٠٠٠٠٠٠٠٠٠ | ١٠٠٠٠٠٠٠٠٠٠٠٠٠٠٠ | ١٠٠٠٠٠٠٠٠٠٠٠٠٠٠٠ | ١٠٠٠٠٠٠٠٠٠٠٠٠٠٠٠ | ١٠٠٠٠٠٠٠٠٠٠٠٠٠٠٠ |
| ١٠٠٠٠٠٠٠٠٠٠٠٠٠٠٠ | ١٠٠٠٠٠٠٠٠٠٠٠٠٠٠٠ | ١٠٠٠٠٠٠٠٠٠٠٠٠٠٠٠ | ١٠٠٠٠٠٠٠٠٠٠٠٠٠٠٠ | ١٠٠٠٠٠٠٠٠٠٠٠٠٠٠٠ |
| ١٠٠٠٠٠٠٠٠٠٠٠٠٠٠٠ | ١٠٠٠٠٠٠٠٠٠٠٠٠٠٠٠ | ١٠٠٠٠٠٠٠٠٠٠٠٠٠٠٠ | ١٠٠٠٠٠٠٠٠٠٠٠٠٠٠٠ | ١٠٠٠٠٠٠٠٠٠٠٠٠٠٠٠ |

ملحوظة عامة

المساحة الكلية للمزرعة  
١٠٠٠٠٠٠٠٠٠٠٠٠٠٠٠  
WGS 84



عماد الدين القنيطرة  
مدير القنيطرة القروى

مدير القنيطرة القروى  
مدير القنيطرة القروى

مدير القنيطرة القروى  
مدير القنيطرة القروى



رسم كروكي بإحداثيات

محافظة لواءى اديد  
الوحدة المحلية لمركز ومدينة الخارجة  
الوحدة المحلية لقرى سنحاه  
حماية املاك الدولة

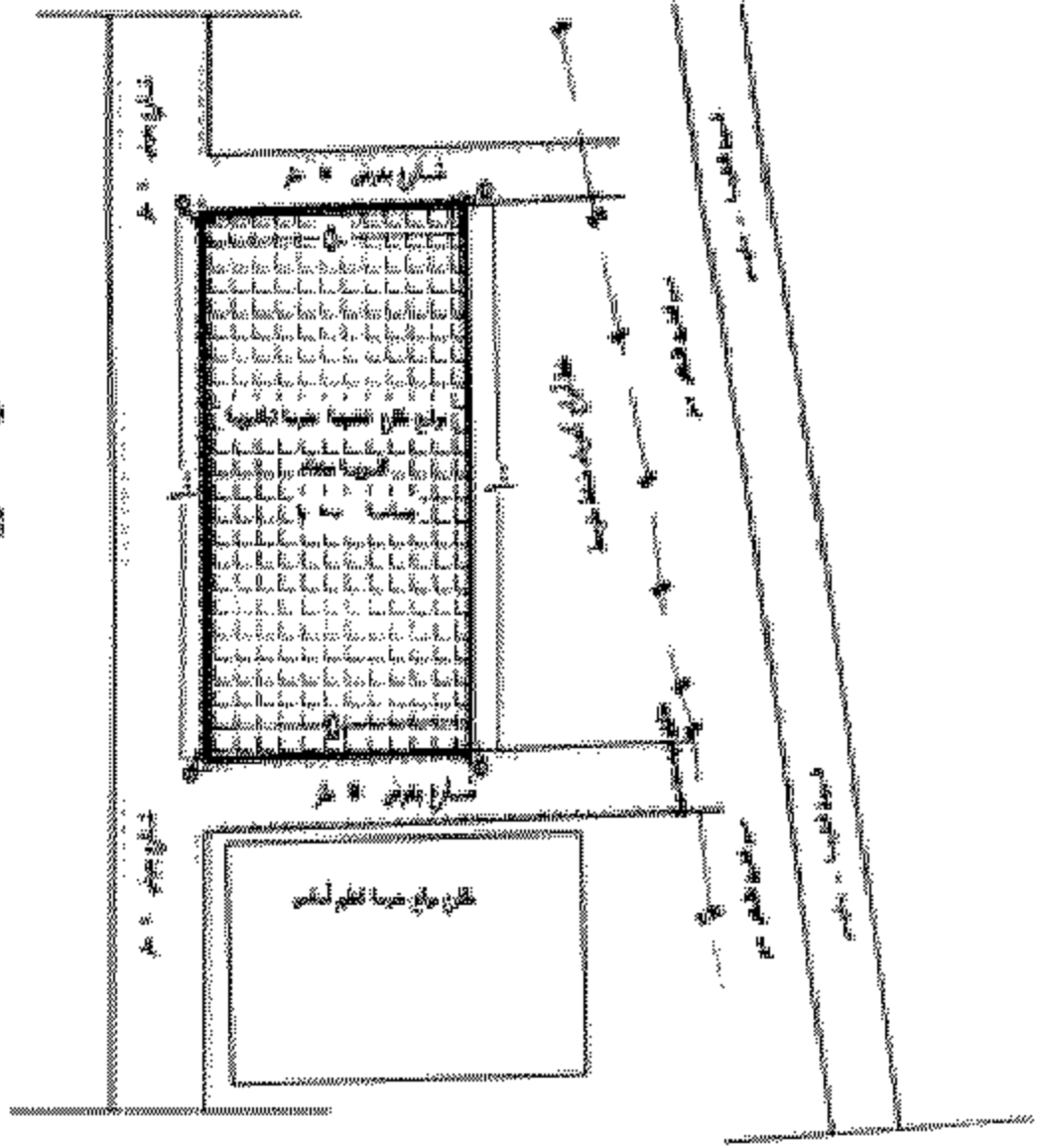
لوقع مقترح تخصيصه مدرسة ثانوية عامة لقرى سنحاه

بمساحة ٢٥٠٠٠,٠٠ م<sup>٢</sup>

الشمال



مسلك قرية سنحاه



أحداثيات سولج

| رقم القطعة | التشريعات | التشريعات | التشريعات | التشريعات | التشريعات | التشريعات | التشريعات |
|------------|-----------|-----------|-----------|-----------|-----------|-----------|-----------|
| ١ -        | ٥٤,٣١٥    | ٣٠        | ٣٣        | ٥٤,٣١٥    | ٣٠        | ٣٣        | ٥٤,٣١٥    |
| ٢ -        | ٥٤,٣١٧    | ٣٠        | ٣٣        | ٥٤,٣١٧    | ٣٠        | ٣٣        | ٥٤,٣١٧    |
| ٣ -        | ٥٤,٣١٨    | ٣٠        | ٣٣        | ٥٤,٣١٨    | ٣٠        | ٣٣        | ٥٤,٣١٨    |
| ٤ -        | ٥٤,٣١٩    | ٣٠        | ٣٣        | ٥٤,٣١٩    | ٣٠        | ٣٣        | ٥٤,٣١٩    |



رئيس الجمهورية  
رئيس مجلس الوزراء  
وزير الداخلية  
وزير التعليم العالي والبحث العلمي  
وزير الزراعة واستصلاح الأراضى  
وزير الإسكان والمرافق والمباني  
وزير التخطيط  
وزير العدل  
وزير الأوقاف والشؤون الدينية  
وزير الصحة  
وزير البيئة  
وزير الثقافة  
وزير الشباب والرياضة  
وزير النقل  
وزير السياحة والآثار  
وزير القوى العاملة  
وزير التجارة والصناعة  
وزير المعادن  
وزير المواصلات  
وزير الإسكان والمرافق والمباني  
وزير التعليم العالي والبحث العلمي  
وزير الزراعة واستصلاح الأراضى  
وزير الإسكان والمرافق والمباني  
وزير التخطيط  
وزير العدل  
وزير الأوقاف والشؤون الدينية  
وزير الصحة  
وزير البيئة  
وزير الثقافة  
وزير الشباب والرياضة  
وزير النقل  
وزير السياحة والآثار  
وزير القوى العاملة  
وزير التجارة والصناعة  
وزير المعادن  
وزير المواصلات