

قرار رئيس مجلس الوزراء

رقم ١٧٢٨ لسنة ٢٠١٦

رئيس مجلس الوزراء

بعد الاطلاع على الدستور ؛

وعلى قانون نظام الإدارة المحلية الصادر بالقانون رقم ٤٣ لسنة ١٩٧٩ وتعديلاته ؛

وعلى المرسوم بقانون رقم ١١٦ لسنة ٢٠١١ بحل المجالس الشعبية المحلية ؛

وعلى طلب محافظ الدقهلية ؛

وعلى ما عرضه وزير التنمية المحلية ؛

قرر:

(المادة الاولى)

تخصص ثلاث قطع أراضى ملك الدولة ضمن القطعة (١) بحوض الرمال قسم ثالث -

زمام قرية أبو ماضى - مركز بلقاس بمحافظة الدقهلية، بالمجان، لإقامة مشروعات عامة

بالمحافظة، على النحو التالى :

١ - القطعة الاولى : بمساحة ٢٤٠٠م^٢، لصالح الوحدة المحلية لإقامة وحدة إسعاف

ونقطة إطفاء، وحدود الأرض كما يلى :

الحد البحرى : فضاء أملاك باقى القطعة وترعة رى منطقة قلابشو بطول ٢٥ م .

الحد القبلى : فضاء باقى القطعة ثم طريق وأرض أملاك كفر الأطرش بطول ٢٥ م .

الحد الشرقى : فضاء وفاصل قطعة مراد تخصيصها كمجمع مدارس بطول ١٦ م .

الحد الغربى : طريق مدخل قرية الفوايد ثم أرض أملاك دولة بطول ١٦ م .

٢ - القطعة الثانية : بمساحة ٢٧٠٠٠ م^٢، لصالح مديرية الشباب والرياضة

لإقامة مركز شباب وملاعب وحدود الأرض كما يلي :

الحد البحري : جسر ترعة رى قلابشو ثم ترعة رى قلابشو البحرية وطريق أسفلت بطول ٥٠ م .

الحد القبلى : طريق فاصل ثم أرض أملاك دولة بطول ٥٠ م .

الحد الشرقى : طريق فاصل مع أرض أملاك أهالى بطول ١٤٠ م .

الحد الغربى : باقى القطعة المراد تخصيصها بطول ١٤٠ م .

٣ - القطعة الثالثة : بمساحة ٢٨٤٠٠ م^٢، لصالح مديرية التربية والتعليم

لإقامة مجمع مدارس (ابتدائى، إعدادى، ثانوى) وحدود الأرض كما يلي :

الحد البحري : جسر ترعة الرى وترعة رى قلابشو البحرية ثم طريق أسفلت بطول ٦٠ م .

الحد القبلى : طريق فاصل وأرض أملاك الأطرش ثم سكن القرية بطول ٦٠ م .

الحد الشرقى : فاصل وباقى القطعة ٣٠٥ أملاك دولة والمراد تخصيصها كمركز شباب

وملاعب بطول ١٤٠ م .

الحد الغربى : باقى القطعة ٣٠٥ أملاك دولة والمسجلة بسجل الأملاك فضاء بطول ١٤٠ م .

وفقاً للرسم الكروكى المرفق .

(المادة الثانية)

ينشر هذا القرار والكروكى المرفق فى الجريدة الرسمية ، وعلى الجهات المختصة تنفيذه .

صدر برئاسة مجلس الوزراء فى ١٧ رمضان سنة ١٤٣٧ هـ

(الموافق ٢٢ يونيو سنة ٢٠١٦ م) .

رئيس مجلس الوزراء



مهندس / شريف إسماعيل

محافظة القنيطرة

الوحدة القنيطرة بالقبس
الرقم

١٧٢٨ / ٢٠١٦

رسم كروكي للموقع المراد التخصيص عليه مركز
شباب وملاعب كرة بقرية القرايد بالقنيطرة



الحد الجنوبي: بركة ري قبس البحرية ثم طريق
السيارات

الحد الغربي: طريق الفصل ثم أرض أملاك دولة
وتقع بد ابراهيم عمر موسى عهد التمسود

الحد الشرقي: أرض ملك مرعي مرعي الشحات

الحد الغربي: باقي أرض أملاك دولة

الكروكي ضمن القطعة ١ بخوض قرمان قسم
ثالث زمام قرية ابو منسي (القرايد -
بالس - القنيطرة)

مطور املاك مركز بالس

إبراهيم
مطور



بشرف
رئيس مركز ومدينة بالس


٢٠١٦



محافظة القنيطرة
قروية القنيطرة بالقنيطرة
الإملاك

رقم ١٧٢٨/٢٠١٦

رسم كبروكي للمواقع المراد التخصيص عليها
لمجمع مدارس بقرية القوايد بالقنيطرة



الحد الجنوبي : ترعة ري القنيطرة البحرية تم طريق
السيارات

الحد الغربي : طريق الفصل مع أرض املاك (منطقة
طير (الطرش)) تم ممتلكات قرية القوايد

الحد الغربي : سبقي القطعة رقم 308 املاك دولة
والمسجلة بسجل 8 املاك قضاء

الحد الشرقي : سبقي القطعة رقم 308 املاك دولة
والمسجلة لتخصيصها لمرکز شباب وملاهي

الكبروكي ضمن القطعة ١ بحوض الرمال تم
تأليف زمام قرية ابو ماضي (القوايد -
بنقاس - القنيطرة)

مدير املاك مركز بنقاس

أبو بكر محمد

محمد كحلون

بمحمد
رئيس مركز ومدينة بنقاس

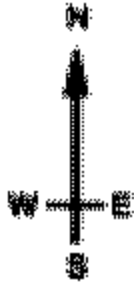
١٧/٢٠١٦



محافظة شقبة
الوحدة الترابية بالقابس
الاسم

٢٠١٦ / ٧٢٨ / ٢٠١٦

رسم كروكي للمواقع المراد تخصيصها عليه
وحدة لمخلف بقريبة الفوايد بالقابس

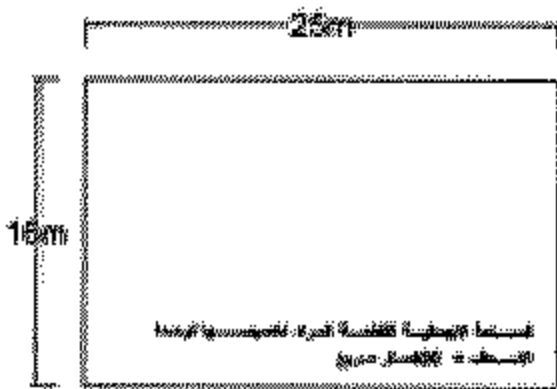


الحد البحري : ترعة ري قبسو البحرية ثم طريق
المسلك

الحد الشمالي : الضياء ثم طريق الفصل مع أرض
زراعية أملاك (منطقة طغر الأطرش)

الحد الشرقي : الضياء ثم قطعة الأرض المقترح
تخصيصها لمجمع المدارس

الحد الغربي : طريق السرحي ثم طريق ريمسي قرية
الفوايد



الكروكي ضمن القطعة ١ بموض الزماني قسم
ثالث زماني قرية نيو ماضي (الفوايد -
بالقابس - شقبة)

مسير املاك مركز بالقابس

بمخند
رئيس مركز ومدينة بالقابس

٢٠١٦



٢٠١٦

إبراهيم بن محمد
مدير مركز

