

قرار رئيس مجلس الوزراء

رقم ٣٢٨٤ لسنة ٢٠١٦

رئيس مجلس الوزراء

بعد الاطلاع على الدستور ؛

وعلى قانون نظام الإدارة المحلية الصادر بالقانون رقم ٤٣ لسنة ١٩٧٩ وتعديلاته ؛

وعلى المرسوم بقانون رقم ١١٦ لسنة ٢٠١١ بحل المجالس الشعبية المحلية ؛

وعلى طلب محافظ الغربية ؛

وعلى ما عرضه وزير التنمية المحلية ؛

قرر :**(المادة الأولى)**

تُخصص عدد (٤) قطع أراضي أملاك دولة بحى أول طنطا بامتداد شارع حسن شحاتة - زمام مدينة طنطا بمحافظة الغربية ، بالمجان ، لصالح وزارة الإسكان ، لإقامة مساكن للعشوائيات ، على النحو التالي :

أولاً - عدد قطعتى أرض تقع بالقطع أرقام (٥٣ ، ٥٢ ، ٤٣ ، ٤٢) بحوض الرقيق نمر (٢٦) بامتداد شارع حسن شحاتة وترعة القائم - زمام مدينة طنطا ، كالتى :

١ - القطعة الأولى : حدودها كما يلى :

الحد البحرى : خط منكسر بطول ٢٣,٥٠م ثم ٦,٨٤م ثم ٧,٥٠م ثم ٧,٢٠م
ثم ٢١,٥٠م ثم ٨,٥٠م ثم ١٨م جار .

الحد القبلى : خط منكسر بطول ٣٥,٧٨م ثم ٦,٢٥م ثم ٣١,٧٣م ثم ١٨م
ويطل على شارع ترعة القائم عرض ٢٠م .

الحد الشرقى : بطول ١,٥٠م يطل على شارع حسن شحاتة بعرض ٢٥م .

الحد الغربى : بطول صفر جار .

وفقاً للرسم الكروكى المرفق .

٢ - القطعة الثانية : وحدودها كما يلي :

- الحد البحري : خط منكسر من البحري إلى القبلي بطول ٤٨م ثم ينكسر بطول ٤٧م جار .
الحد القبلي : خط منكسر من البحري إلى القبلي بطول ٢٥م ثم ينكسر بطول ٩,٥٠م
ثم ينكسر بطول ٧,٦١م ثم ينكسر بطول ١٣,٥٢م ويطل على شارع ترعة القائم بعرض ٢٠م .
الحد الشرقي : رأس مثلث صفر جار .
الحد الغربي : رأس مثلث صفر جار .
وفقاً للرسم الكروكي المرفق .

ثانياً - عدد قطعتي أرض بمتخللات مساكن الشباب بالعجيزي الكائنة بشارعحسن شحاتة ، كالآتي :٣ - القطعة الثالثة : بمساحة ٢٢٨١,٧٠م ، وحدودها كما يلي :

- الحد البحري : بطول ١٥,٧٠م ويطل على شارع عرض ١٣م .
الحد القبلي : بطول ١٥,٦٠م جار محطة مياه .
الحد الشرقي : بطول ١٨م ويطل على شارع عرض ١٢م .
الحد الغربي : بطول ١٨م جار محطة كهرباء .
وفقاً للرسم الكروكي المرفق .

٤ - القطعة الرابعة : بمساحة ٢٣٣٦م ، وحدودها كما يلي :

- الحد البحري : بطول ١٠,٥٠م ويطل على شارع ١٣م .
الحد القبلي : بطول ١٠,٥٠م ويطل على شارع ١٢م .
الحد الشرقي : بطول ٣٢م ويطل على مطلات شبابيك خاصة بالمساكن .
الحد الغربي : بطول ٣٢م ويطل على شارع بين المساكن بعرض ١٢م .
وفقاً للرسم الكروكي المرفق .

(المادة الثانية)

ينشر هذا القرار في الجريدة الرسمية ، وعلى الجهات المختصة تنفيذه .

صدر برئاسة مجلس الوزراء في ١٨ ربيع الأول سنة ١٤٣٨ هـ

(الموافق ١٧ ديسمبر سنة ٢٠١٦ م) .

رئيس مجلس الوزراء

مهندس / شريف إسماعيل

محافظة الغربية
وتأسست في أول طبقة
بمباركة بوزارة أمانة الموالدة

روية في ١٣٦١
في الشيخ الأول

مكرر وكذا القاطعة الأرض الأربعة رقم ٥٣-٥٢-٥١-٥٠ بقدر الوالي رقم ٣٦
المطابقة في اعتماد شارع حسن شعاعنة - طبقة

أولاً: المصروف والمصروفات

المحد الشرقي / بطول ١٠٠ م عرض ١٠ م على شارع حسن شعاعنة بعرض ٢٥ م .

المحد الغربي / بطول ١٠٠ م عرض ١٠ م .

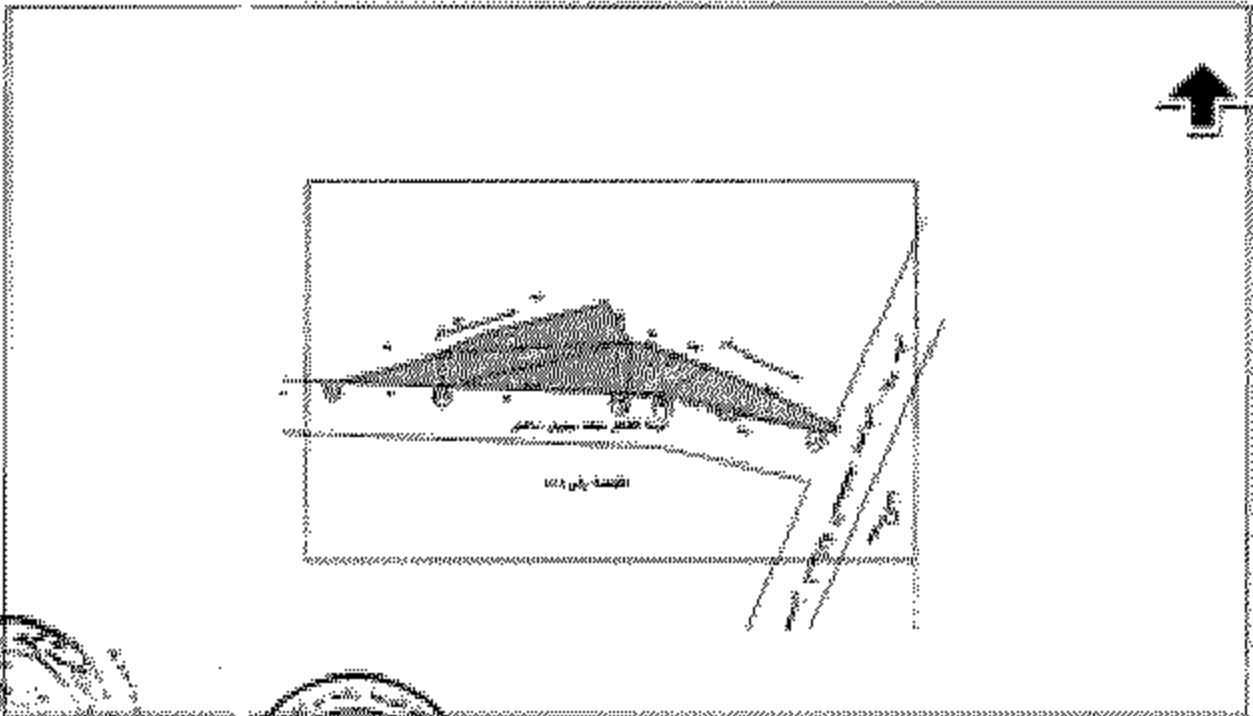
المحد الجنوبي / خط متساوي بطول ١٥٠ م ثم ٦٠ م ثم ١٠٠ م ثم ١٠٠ م عرض ١٠ م على شارع فرحة الطنم

عرض ٢٠ م .

المحد البحري / خط متساوي بطول ١٥٠ م ثم ١٠٠ م ثم ١٠٠ م ثم ١٠٠ م ثم ١٠٠ م ثم ١٠٠ م عرض ١٠ م .


ثانياً: الأرض المملوكة للتخصيص من أجل بناء مساكن للفقراء واليتامى .

ثالثاً: إقرار التخصيص بالمجان .



أمانة الموالدة في أول

د. محمد صالح

١/٥

 د. محمد صالح
 مدير عام التخطيط

محافظة الغربية

وخاصة مع أول منطقة

بمجان محافظة أسيوط الدولة

القرية "شركة" ٣٦٨ ١٦

موقع المنطقة الأرض الثانية رقم ١٢ بمدير الرافح رقم ٢٦

المكانة في ابتداء شارع حسن شحاتة - منطقة

أبعاد المقدم والمقيد

الحد الشمالي رأس مثلث مسفر جاز .

الحد الغربي رأس مثلث مسفر جاز .

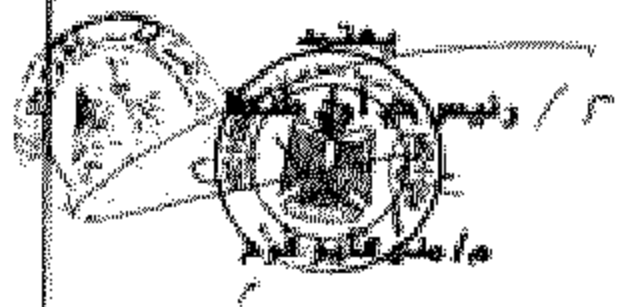
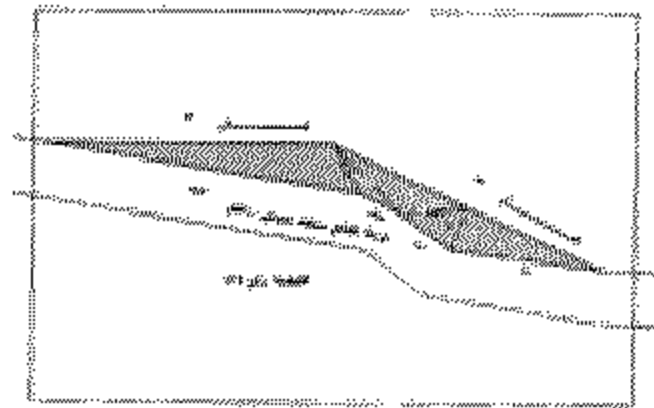
الحد القبلي بخط منكسر من البحر ي إلى القليبي بطول ٢٥ متر ثم منكسر بطول ٩.٥ متر ثم منكسر بطول ٧.٦١

متر ثم منكسر بطول ٢.١٣ متر ويصل على شارع ترعة اللاتم بعرض ٢٠ متر .

الحد الجنوبي / خط منكسر من البحر ي إلى القليبي بطول ٨.٥ متر ثم منكسر بطول ١.٧ متر جاز .

لتأسيس القرية المقدم التخصيص من أجل بناء مساكن العشوات .

ملاحظات لوزير التخصيص بالمجان



سواء كان
سواء كان

محافظة الغربية
رئاسة عم أول صلحا
جهاز حماية املاك الدولة

٤٠١٦٤٣٨٤

مكرر مكي للقطعة الأرض الأولى بمختلف مساحات النصاب بالمساحة
المتبقية لزم شارع مساحات - صلحا

أولاً المساحة والمساحة

الحد الجنوبي / بطول ١٥٠,٧٠ متر ويطلق على شارع عرض ١٥ متر .

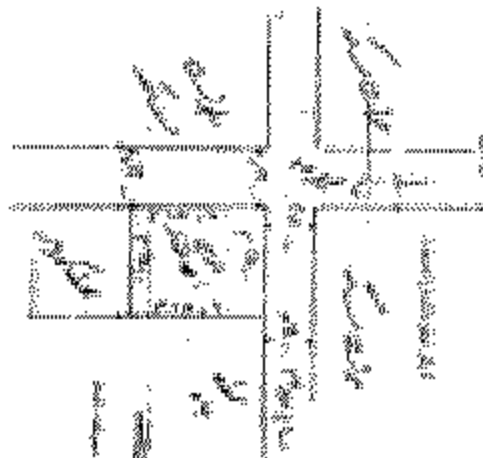
الحد الغربي / بطول ١٥٠,٦٠ متر جار محطة المياه .

الحد الشرقي بطول ١٥ متر ويطلق على شارع عرض ١٥ متر .

الحد الغربي / بطول ١٥ متر جار محطة الكهرباء .

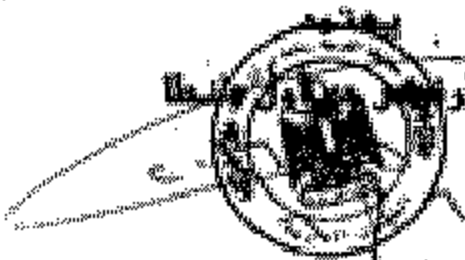
تالياً الأرض المطلوبة للتصوير من اطار بناء مساحات الخمس الهات .

ثانياً ابعاد التصوير بالمساحة



املاك الدولة عم أول

شكر



م/ مكي الكايز نور

محافظة الغربية

وخاصة حي أول طنطا

مجان حماية أمانة الدولة

الموقع الثالث *

مروحة المنطقة الأرض الثانية بمختلفات بمسكن الشباب بالعريش و

الضاحية في شارع حسن شحاتة - طنطا

لرأه المخطط والبيانات مسطح ٣٢٢

الحد الغربي / بطول ١٠.٥ متر ويظل على شارع ١٢ متر .

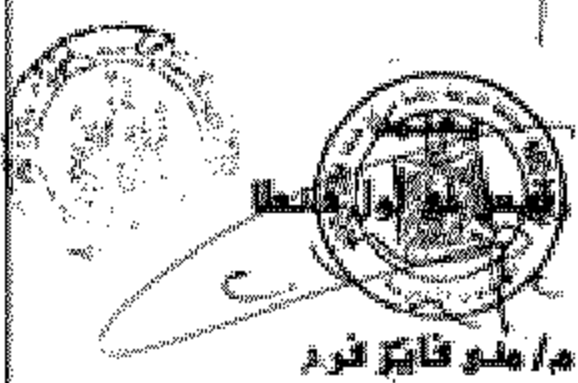
الحد الغربي / بطول ١٠.٥ متر ويظل على شارع ١٢ متر .

الحد الشرقي / بطول ٣٢ متر ويظل على مطبات شريك خاصة بمسكن .

الحد الغربي / بطول ٣٢ متر ويظل على شارع بين المسكن بعرض ١٢ متر .

خاصة العرض المخطط التخصيص من أجل بناء مسكن العشر الأثبات .

ثالثاً: صور التخصيص بالمسكن



امانة الدولة حي اول

Handwritten signature or initials.

د/منو فايز نور