

قرار رئيس مجلس الوزراء

رقم ٣٢٩٢ لسنة ٢٠١٦

رئيس مجلس الوزراء

بعد الاطلاع على الدستور ؛

وعلى قانون نظام الإدارة المحلية الصادر بالقانون رقم ٤٣ لسنة ١٩٧٩ وتعديلاته ؛

وعلى المرسوم بقانون رقم ١١٦ لسنة ٢٠١١ بحل المجالس الشعبية المحلية ؛

وعلى طلب محافظ الغربية ؛

وعلى ما عرضه وزير التنمية المحلية ؛

قرر :

(المادة الأولى)

تُخصّص قطعة أرض أملاك دولة بمساحة ٢٧٠٠ م^٢ الكائنة ضمن القطعة رقم (٨) بحوض ساحل البحر رقم (١) بناحية كافور بلشاي ، التابعة لمركز ومدينة كفر الزيات - محافظة الغربية ، بالمجان ، لصالح مديرية الأمن لإقامة الوحدات التالية :

١ - وحدة إنقاذ نهري بمسطح ٢٤٠٠ م^٢ ، وحدودها كما يلي :

الحد البحري : باقى المساحة .

الحد القبلى : طريق مؤدٍ إلى نهر النيل (فرع رشيد) .

الحد الشرقى : باقى القطعة المقترح تخصيصها (وحدة إسعاف - وحدة إطفاء) .

الحد الغربى : نهر النيل (فرع رشيد) .

وفقاً للرسم الكروكى المرفق .

٢ - وحدة إطفاء بمسطح ٢٢٠٠ م^٢ ، وحدودها كما يلي :

الحد البحري : طريق بعرض ١٠ م .

الحد القبلى : القطعة المقترح تخصيصها وحدة إسعاف .

الحد الشرقى : مبنى المعهد الأزهرى الإعدادى الثانوى .

الحد الغربى : باقى القطعة المقترح تخصيصها وحدة إنقاذ نهري ثم نهر النيل (فرع رشيد) .

وفقاً للرسم الكروكى المرفق .

- ٣ - وحدة إسعاف بمسطح ٢١٠٠ م^٢ ، وحدودها كما يلي :
- الحد البحري : باقى القطعة المقترح تخصيصها وحدة إطفاء .
- الحد القبلى : طريق مؤدٍ إلى نهر النيل (فرع رشيد) .
- الحد الشرقى : مبنى المعهد الأزهرى الإعدادى الثانوى .
- الحد الغربى : باقى القطعة المقترح تخصيصها وحدة إنقاذ نهري ثم نهر النيل (فرع رشيد) .
- وفقاً للرسم الكروكى المرفق .

(المادة الثانية)

يُنشر هذا القرار فى الجريدة الرسمية ، وعلى الجهات المختصة تنفيذه .

صدر برئاسة مجلس الوزراء فى ١٨ ربيع الأول سنة ١٤٣٨ هـ

(الموافق ١٧ ديسمبر سنة ٢٠١٦ م) .

رئيس مجلس الوزراء

مهندس / شريف إسماعيل

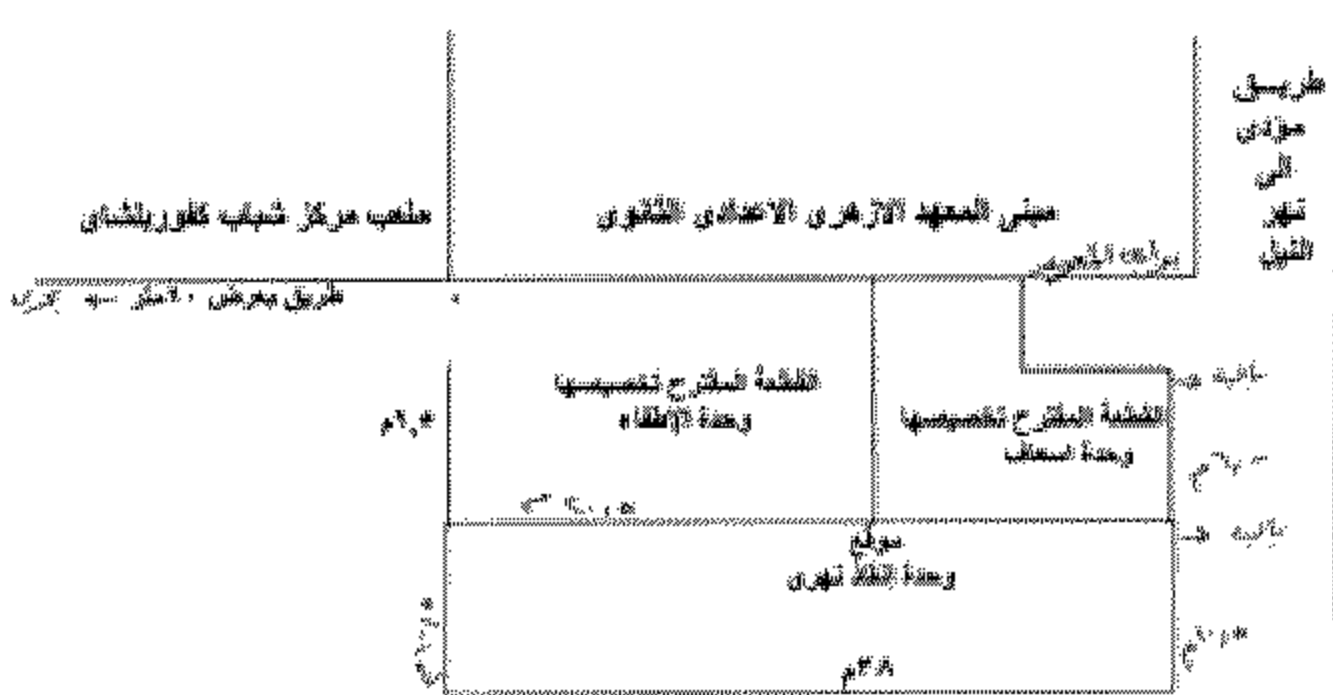
محافظة الغربية

الوحدة المحلية بكنور بلشاي

القسم الهندسي

٢٠١٧/٣٢٩٢

تروكي يوضح الأبعاد المترية لإقامة وحدة القناة نهرى ضمن القطعة رقم ٨ حوض ساحل البحر (إملاك دولة) إمام قرية كنور بلشاي والتي كانت مخصصة لإقامة نقطة شرطة عليها بمسطح ٢٠٠ م^٢



نهر النيل (فرع رشيد)

محدود بوحدة أقطاط نهرى :-

الحدد القبلى بطريق مودى الى نهر النيل (فرع رشيد)

الحدد الغربى بنهر النيل (فرع رشيد)

الحدد الشرقى / بالى القطعة المقترح تخصيصها (وحدة اسعاف ووحدة اطفاء)

الحدد البحرى / بالى المساحة

هذا لتعلم واتخاذ اللازم

وتفضلوا بقبول فائق الاحترام



رئيس القسم الهندسي

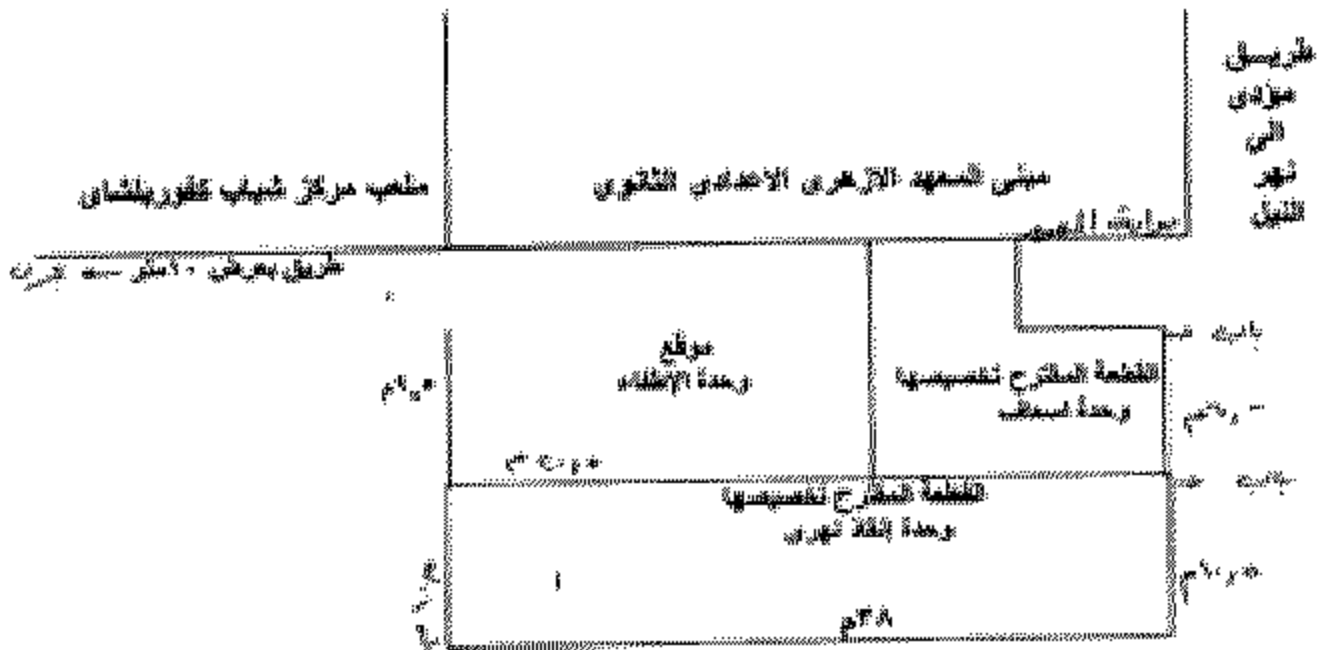
المهندس

[Handwritten signature]

محافظة الغربية
الوحدة المحلية بكتور بلشاي
القسم الهندسي

٢٠١٧/٣٩٢

مروني بوضع الأبعاد المزمع إقامة وحدة إطفاء ضمن القطعة رقم ٨ حوض ساحل البحر (أمام بوابة إمام قرية كتور بلشاي والتي كانت مخصصة لإقامة شرطة عليها بمساحة ٢٠٠ م^٢



نهر النيل (فرع رشيد)

مخطوط وحدة الإطفاء :-

- الحد القبلي للقطعة المقترحة تخصيصها وحدة إسعاف
- الحد الغربي للقطعة المقترحة تخصيصها وحدة إطفاء نهرى ثم فرع رشيد
- الحد الشرقي لمبنى معهد الإعدادى الثانوي
- الحد البحري / طريق بحري ، ١٠٠ متر

هذا للعلم واتخاذ اللازم

وتفضلوا بقبول فائق الاحترام



رئيس القسم الهندسي

المختص

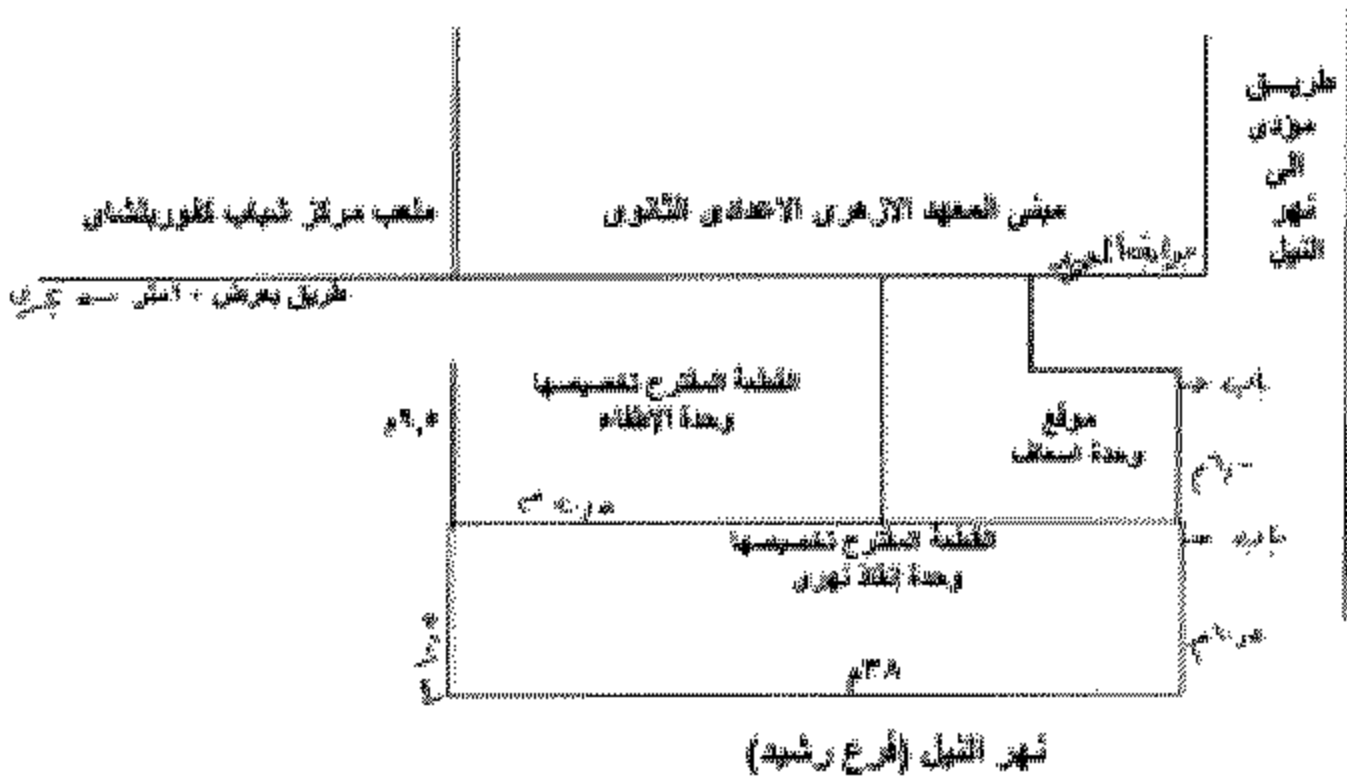
محافظة الغربية

الوحدة المحلية بقرية بلشاش

القسم الهندسي

ر.و. ٢٠١٦/٢٥٣٨٤

كروكي يوضح الأبعاد العزمع إقامة وحدة إسعاف ضمن القطعة رقم ٨ عرض ساحل البحر (أمام قرية بقرية بلشاش والتي كانت مخصصة لإقامة نقطة شرطة عليها بمساحة ٢٠٠ م^٢



محدود وحدة الإسعاف :-

- الحد الشمالي لطريق مزديني إلى نهر النيل (فرع رشيد)
- الحد الغربي إلى القطعة المقترحة تخصيصها وحدة إطفاء نهرين ثم فرع رشيد
- الحد الشرقي / مبنى معهد الاعدادين الثانوي
- الحد الجنوبي إلى القطعة المقترحة تخصيصها وحدة إطفاء

هذا للعلم واتخاذ اللازم

وتفضلوا بقبول فائق الاحترام



رئيس القسم الهندسي

المختص