

## قرار رئيس مجلس الوزراء

رقم ٢٦٢٥ لسنة ٢٠١٩

### رئيس مجلس الوزراء

بعد الاطلاع على الدستور ؛

وعلى قانون نظام الإدارة المحلية الصادر بالقانون رقم ٤٣ لسنة ١٩٧٩ ؛

وعلى القانون رقم ١٠ لسنة ١٩٩٠ بشأن نزع ملكية العقارات للمنفعة العامة

ولاتحته التنفيذية ؛

وعلى قرار رئيس الجمهورية رقم ٢٧٩ لسنة ٢٠١٨ بالتفويض في بعض الاختصاصات ؛

وبناءً على ما عرضه وزير النقل ؛

### قرر :

#### ( المادة الأولى )

يُعتبر من أعمال المنفعة العامة مشروع إنشاء الطريق الدائري الإقليمي بنطاق محافظتي المنوفية والجيزة ودوائر الدخول والمخرج لكوبري تقاطع طريق شبين الكوم/الهاجور/القناطر الخيرية بمحافظة المنوفية وكوبري تقاطع طريق القاهرة/الإسكندرية الصحراوي بمحافظة الجيزة .

#### ( المادة الثانية )

يُستولى بطريق التنفيذ المباشر على الأراضي اللازمة لتنفيذ المشروع المشار إليه في المادة السابقة ، والمبين موقعها وحدودها بالمذكرة والرسم التخطيطي الإجمالي وكشوف الملاك الظاهرين المرفقة .

#### ( المادة الثالثة )

يُنشر هذا القرار في الجريدة الرسمية .

صدر برئاسة مجلس الوزراء في ٦ ربيع الأول سنة ١٤٤١ هـ

( الموافق ٣ نوفمبر سنة ٢٠١٩ م ) .

رئيس مجلس الوزراء

دكتور/ مصطفى كمال مديبولي

## وزارة النقل

### مذكرة إيضاحية

#### لقرار رئيس مجلس الوزراء

بشأن إضفاء صفة النفع العام على مشروع إنشاء الطريق الدائري الإقليمي

بنطاق محافظتي المنوفية والجيزة ودوائر الدخول والخروج

في إطار قيام الهيئة العامة للطرق والكباري بتنفيذ مشروع إنشاء الطريق الدائري الإقليمي ، فقد سبق إصدار قرار السيد رئيس مجلس الوزراء رقم ٣٩ لسنة ٢٠١٥ باعتبار مشروع إنشاء الطريق الدائري الإقليمي في نطاق محافظتي المنوفية والجيزة من أعمال المنفعة العامة .

لم تتمكن مديريات المساحة المختصة بتنفيذ القرار رقم ٣٩ لسنة ٢٠١٥ من استكمال باقي إجراءات نزع الملكية وصرف باقي التعويضات بالمشروع ، وذلك نظراً لمرور أكثر من عامين على صدور القرار المشار إليه طبقاً للقانون رقم ١٠ لسنة ١٩٩٠ وتعديلاته .

صدرت توجيهات السيد رئيس الجمهورية أثناء افتتاح سيادته لمشروع القوس الشمالي الغربي من الطريق الدائري الإقليمي بتاريخ ٢٠١٨/٩/٩ بشأن اتخاذ ما يلزم من إجراءات لإضفاء صفة النفع العام لدوائر الدخول والخروج لمنع تكون عشوائيات عليها .

تم حصر ودراسة دوائر الدخول والخروج للتقاطعات على الطريق على النحو التالي :

كوبري التقاطع مع طريق شبين الكوم/الباжور/القناطر الخيرية بمحافظة المنوفية .

كوبري التقاطع مع طريق القاهرة/الإسكندرية الصحراوي بمحافظة الجيزة .

مرفق طيه ما يلي :

أسماء الملاك الظاهرين على النحو التالي :

الكشوف المعتمدة من مديرية المساحة بالمنوفية بعدد (٤٢) كشفاً بطول مسار المشروع

لنواحي (كفر القرنين - منشأة سيف - العطف - أجهور الرمل - هيت - تلوانة -

كفر الطرانية - مؤنسة - منشأة جريس - الأنجب) والمطالع والمنازل لنواحي (سنجلف -

بي العرب - كفر سنجلف القديم) .

الكشوف المعتمدة من مديرية المساحة بالمنوفية بعدد (١٣) كشفاً والخاص بدوائر الدخول والخروج بتقاطع الطريق الدائري الإقليمي مع طريق شبين الكوم/الباجور/القناطر الخيرية .  
الكشف المعتمد من مديرية المساحة بالجيزة الخاص بدوائر الدخول والخروج بتقاطع الطريق الدائري الإقليمي مع طريق القاهرة/الإسكندرية الصحراوي .

### خرائط التخطيط الإجمالي للمشروع على النحو التالي :

عدد (٤١) خريطة مساحية موضحةً بها المسطحات المراد نزع ملكيتها لصالح المشروع بنطاق محافظة المنوفية .

خريطة مساحية موضحةً بها المسطحات المراد نزع ملكيتها لصالح المشروع بنطاق محافظة الجيزة .

وفي ضوء ما تقدم ، نتشرف بأن نرفق طيه مشروع قرار رئيس مجلس الوزراء بشأن الموافقة على إضفاء صفة النفع العام على مشروع إنشاء الطريق الدائري الإقليمي بنطاق محافظتي المنوفية والجيزة ودوائر الدخول والخروج لكويري تقاطع طريق شبين الكوم/الباجور/القناطر الخيرية بمحافظة المنوفية وكويري تقاطع طريق القاهرة/الإسكندرية الصحراوي بمحافظة الجيزة والاستيلاء بطريق التنفيذ المباشر على الأراضي اللازمة لتنفيذ المشروع وذلك على النحو الموضح بعاليه .

**وتفضلوا بقبول فائق الاحترام**

وزير النقل

فريق / كامل عبد الهادي الوزير

٢٠١٩  
٢٠١٩

قائمة الملاكات القاهريين  
بمطبخ البياحسور منطقة المحمية

ملاحظات	اسم المزارع	اسم الملاك القاهري	المساحة			نوع الترع	رقم القطعة		التعويض ورقعة
			م	ط	د		بنة	المتر	
		محمد علي	١	٠	٠		١٠١	١٠١	
		محمد علي	٢	٠	٠		١٠٢	١٠٢	
		محمد علي	٣	٠	٠		١٠٣	١٠٣	
		محمد علي	٤	٠	٠		١٠٤	١٠٤	
		محمد علي	٥	٠	٠		١٠٥	١٠٥	
		محمد علي	٦	٠	٠		١٠٦	١٠٦	
		محمد علي	٧	٠	٠		١٠٧	١٠٧	
		محمد علي	٨	٠	٠		١٠٨	١٠٨	
		محمد علي	٩	٠	٠		١٠٩	١٠٩	
		محمد علي	١٠	٠	٠		١١٠	١١٠	
		محمد علي	١١	٠	٠		١١١	١١١	
		محمد علي	١٢	٠	٠		١١٢	١١٢	
		محمد علي	١٣	٠	٠		١١٣	١١٣	
		محمد علي	١٤	٠	٠		١١٤	١١٤	
		محمد علي	١٥	٠	٠		١١٥	١١٥	
		محمد علي	١٦	٠	٠		١١٦	١١٦	
		محمد علي	١٧	٠	٠		١١٧	١١٧	
		محمد علي	١٨	٠	٠		١١٨	١١٨	
		محمد علي	١٩	٠	٠		١١٩	١١٩	
		محمد علي	٢٠	٠	٠		١٢٠	١٢٠	
		محمد علي	٢١	٠	٠		١٢١	١٢١	
		محمد علي	٢٢	٠	٠		١٢٢	١٢٢	
		محمد علي	٢٣	٠	٠		١٢٣	١٢٣	
		محمد علي	٢٤	٠	٠		١٢٤	١٢٤	
		محمد علي	٢٥	٠	٠		١٢٥	١٢٥	
		محمد علي	٢٦	٠	٠		١٢٦	١٢٦	
		محمد علي	٢٧	٠	٠		١٢٧	١٢٧	
		محمد علي	٢٨	٠	٠		١٢٨	١٢٨	
		محمد علي	٢٩	٠	٠		١٢٩	١٢٩	
		محمد علي	٣٠	٠	٠		١٣٠	١٣٠	



محمد علي  
مدير الملاكات القاهريين

القائم بالمسح محمد علي  
مدير المسح  
مدير الملاكات القاهريين

مدير الملاكات القاهريين  
مدير المسح

٢٠١٩/١١

















كشف بصر العتاك الظاهري

ملاحظات	اسم التراب	اسم العتاك الظاهري	المسطح			نوع التراب	رقم القيد		العرض رقمه
			د	م	س		رقم	وصف	
		فتحة بصر العتاك الظاهري	١	٠	٠		١٠٠		
		فتحة بصر العتاك الظاهري	١	٠	٠		١٠١		
		فتحة بصر العتاك الظاهري	١	٠	٠		١٠٢		
		فتحة بصر العتاك الظاهري	١	٠	٠		١٠٣		
		فتحة بصر العتاك الظاهري	١	٠	٠		١٠٤		
		فتحة بصر العتاك الظاهري	١	٠	٠		١٠٥		
		فتحة بصر العتاك الظاهري	١	٠	٠		١٠٦		
		فتحة بصر العتاك الظاهري	١	٠	٠		١٠٧		
		فتحة بصر العتاك الظاهري	١	٠	٠		١٠٨		
		فتحة بصر العتاك الظاهري	١	٠	٠		١٠٩		
		فتحة بصر العتاك الظاهري	١	٠	٠		١١٠		
		فتحة بصر العتاك الظاهري	١	٠	٠		١١١		
		فتحة بصر العتاك الظاهري	١	٠	٠		١١٢		
		فتحة بصر العتاك الظاهري	١	٠	٠		١١٣		
		فتحة بصر العتاك الظاهري	١	٠	٠		١١٤		
		فتحة بصر العتاك الظاهري	١	٠	٠		١١٥		
		فتحة بصر العتاك الظاهري	١	٠	٠		١١٦		
		فتحة بصر العتاك الظاهري	١	٠	٠		١١٧		
		فتحة بصر العتاك الظاهري	١	٠	٠		١١٨		
		فتحة بصر العتاك الظاهري	١	٠	٠		١١٩		
		فتحة بصر العتاك الظاهري	١	٠	٠		١٢٠		



مدير عام البصر  
١٩١٥١

مدير عام البصر  
١٩١٥١

مدير عام البصر  
١٩١٥١







كشف بعض الملاكات الظاهريين

رقم الشرح / قرية / إقليم / مخرج / المالك الظاهري / اسم المالك / ملاحظات

رقم الشرح	القرية	الإقليم	مخرج	المالك الظاهري	اسم المالك	ملاحظات
١٠٠١	القرية	الإقليم	١	المالك الظاهري	اسم المالك	
١٠٠٢	القرية	الإقليم	٢	المالك الظاهري	اسم المالك	
١٠٠٣	القرية	الإقليم	٣	المالك الظاهري	اسم المالك	
١٠٠٤	القرية	الإقليم	٤	المالك الظاهري	اسم المالك	
١٠٠٥	القرية	الإقليم	٥	المالك الظاهري	اسم المالك	
١٠٠٦	القرية	الإقليم	٦	المالك الظاهري	اسم المالك	
١٠٠٧	القرية	الإقليم	٧	المالك الظاهري	اسم المالك	
١٠٠٨	القرية	الإقليم	٨	المالك الظاهري	اسم المالك	
١٠٠٩	القرية	الإقليم	٩	المالك الظاهري	اسم المالك	
١٠١٠	القرية	الإقليم	١٠	المالك الظاهري	اسم المالك	
١٠١١	القرية	الإقليم	١١	المالك الظاهري	اسم المالك	
١٠١٢	القرية	الإقليم	١٢	المالك الظاهري	اسم المالك	
١٠١٣	القرية	الإقليم	١٣	المالك الظاهري	اسم المالك	
١٠١٤	القرية	الإقليم	١٤	المالك الظاهري	اسم المالك	
١٠١٥	القرية	الإقليم	١٥	المالك الظاهري	اسم المالك	
١٠١٦	القرية	الإقليم	١٦	المالك الظاهري	اسم المالك	
١٠١٧	القرية	الإقليم	١٧	المالك الظاهري	اسم المالك	
١٠١٨	القرية	الإقليم	١٨	المالك الظاهري	اسم المالك	
١٠١٩	القرية	الإقليم	١٩	المالك الظاهري	اسم المالك	
١٠٢٠	القرية	الإقليم	٢٠	المالك الظاهري	اسم المالك	



مدير المصالح  
 وزارة الزراعة  
 رقم الشرح

القائم بالمسح  
 وزير الزراعة  
 رقم الشرح





قائمة جسر الملك الظاهرين

وزارة الأشغال و محافظة القطيف

رقم المشروع	رقم القطعة		نوع الزراعة	المساحة			اسم المالك الظاهري	اسم التوزيع	ملاحظات
	متر	متر		د	م	د			
٤٦٢							جسر الملك الظاهرين		
٤٦٣							جسر الملك الظاهرين		
٤٦٤							جسر الملك الظاهرين		
٤٦٥							جسر الملك الظاهرين		
٤٦٦							جسر الملك الظاهرين		
٤٦٧							جسر الملك الظاهرين		
٤٦٨							جسر الملك الظاهرين		
٤٦٩							جسر الملك الظاهرين		
٤٧٠							جسر الملك الظاهرين		
٤٧١							جسر الملك الظاهرين		
٤٧٢							جسر الملك الظاهرين		
٤٧٣							جسر الملك الظاهرين		
٤٧٤							جسر الملك الظاهرين		
٤٧٥							جسر الملك الظاهرين		
٤٧٦							جسر الملك الظاهرين		
٤٧٧							جسر الملك الظاهرين		
٤٧٨							جسر الملك الظاهرين		
٤٧٩							جسر الملك الظاهرين		
٤٨٠							جسر الملك الظاهرين		
٤٨١							جسر الملك الظاهرين		
٤٨٢							جسر الملك الظاهرين		
٤٨٣							جسر الملك الظاهرين		
٤٨٤							جسر الملك الظاهرين		
٤٨٥							جسر الملك الظاهرين		
٤٨٦							جسر الملك الظاهرين		
٤٨٧							جسر الملك الظاهرين		
٤٨٨							جسر الملك الظاهرين		
٤٨٩							جسر الملك الظاهرين		
٤٩٠							جسر الملك الظاهرين		
٤٩١							جسر الملك الظاهرين		
٤٩٢							جسر الملك الظاهرين		
٤٩٣							جسر الملك الظاهرين		
٤٩٤							جسر الملك الظاهرين		
٤٩٥							جسر الملك الظاهرين		
٤٩٦							جسر الملك الظاهرين		
٤٩٧							جسر الملك الظاهرين		
٤٩٨							جسر الملك الظاهرين		
٤٩٩							جسر الملك الظاهرين		
٥٠٠							جسر الملك الظاهرين		



مدير الأشغال

وزير الأشغال

القائم بالمسح



قائمة مزارع الملاك القطريين

محافظة المنيا

مركز مغاغة

قروية / المزارع

رقم المزرعة

١

ملاحظات	اسم المزارع	اسم المالك القطري	المساحة			نوع الترع	رقم القطعة		الحجم بـرقعة
			ف	ب	م		رقع	متر	
		محمد بنو المرسى			١٥			٢٧	١٠٠
		محمد بنو المرسى			١٤			٢٨	١٠٠
		محمد بنو المرسى			١٣			٢٩	١٠٠
		محمد بنو المرسى			١٢			٣٠	١٠٠
		محمد بنو المرسى			١١			٣١	١٠٠
		محمد بنو المرسى			١٠			٣٢	١٠٠
		محمد بنو المرسى			٩			٣٣	١٠٠
		محمد بنو المرسى			٨			٣٤	١٠٠
		محمد بنو المرسى			٧			٣٥	١٠٠
		محمد بنو المرسى			٦			٣٦	١٠٠
		محمد بنو المرسى			٥			٣٧	١٠٠
		محمد بنو المرسى			٤			٣٨	١٠٠
		محمد بنو المرسى			٣			٣٩	١٠٠
		محمد بنو المرسى			٢			٤٠	١٠٠
		محمد بنو المرسى			١			٤١	١٠٠
		محمد بنو المرسى			٠			٤٢	١٠٠
		محمد بنو المرسى			٠			٤٣	١٠٠
		محمد بنو المرسى			٠			٤٤	١٠٠
		محمد بنو المرسى			٠			٤٥	١٠٠
		محمد بنو المرسى			٠			٤٦	١٠٠
		محمد بنو المرسى			٠			٤٧	١٠٠
		محمد بنو المرسى			٠			٤٨	١٠٠
		محمد بنو المرسى			٠			٤٩	١٠٠
		محمد بنو المرسى			٠			٥٠	١٠٠
		محمد بنو المرسى			٠			٥١	١٠٠
		محمد بنو المرسى			٠			٥٢	١٠٠
		محمد بنو المرسى			٠			٥٣	١٠٠
		محمد بنو المرسى			٠			٥٤	١٠٠
		محمد بنو المرسى			٠			٥٥	١٠٠
		محمد بنو المرسى			٠			٥٦	١٠٠
		محمد بنو المرسى			٠			٥٧	١٠٠
		محمد بنو المرسى			٠			٥٨	١٠٠
		محمد بنو المرسى			٠			٥٩	١٠٠
		محمد بنو المرسى			٠			٦٠	١٠٠
		محمد بنو المرسى			٠			٦١	١٠٠
		محمد بنو المرسى			٠			٦٢	١٠٠
		محمد بنو المرسى			٠			٦٣	١٠٠
		محمد بنو المرسى			٠			٦٤	١٠٠
		محمد بنو المرسى			٠			٦٥	١٠٠
		محمد بنو المرسى			٠			٦٦	١٠٠
		محمد بنو المرسى			٠			٦٧	١٠٠
		محمد بنو المرسى			٠			٦٨	١٠٠
		محمد بنو المرسى			٠			٦٩	١٠٠
		محمد بنو المرسى			٠			٧٠	١٠٠
		محمد بنو المرسى			٠			٧١	١٠٠
		محمد بنو المرسى			٠			٧٢	١٠٠
		محمد بنو المرسى			٠			٧٣	١٠٠
		محمد بنو المرسى			٠			٧٤	١٠٠
		محمد بنو المرسى			٠			٧٥	١٠٠
		محمد بنو المرسى			٠			٧٦	١٠٠
		محمد بنو المرسى			٠			٧٧	١٠٠
		محمد بنو المرسى			٠			٧٨	١٠٠
		محمد بنو المرسى			٠			٧٩	١٠٠
		محمد بنو المرسى			٠			٨٠	١٠٠
		محمد بنو المرسى			٠			٨١	١٠٠
		محمد بنو المرسى			٠			٨٢	١٠٠
		محمد بنو المرسى			٠			٨٣	١٠٠
		محمد بنو المرسى			٠			٨٤	١٠٠
		محمد بنو المرسى			٠			٨٥	١٠٠
		محمد بنو المرسى			٠			٨٦	١٠٠
		محمد بنو المرسى			٠			٨٧	١٠٠
		محمد بنو المرسى			٠			٨٨	١٠٠
		محمد بنو المرسى			٠			٨٩	١٠٠
		محمد بنو المرسى			٠			٩٠	١٠٠
		محمد بنو المرسى			٠			٩١	١٠٠
		محمد بنو المرسى			٠			٩٢	١٠٠
		محمد بنو المرسى			٠			٩٣	١٠٠
		محمد بنو المرسى			٠			٩٤	١٠٠
		محمد بنو المرسى			٠			٩٥	١٠٠
		محمد بنو المرسى			٠			٩٦	١٠٠
		محمد بنو المرسى			٠			٩٧	١٠٠
		محمد بنو المرسى			٠			٩٨	١٠٠
		محمد بنو المرسى			٠			٩٩	١٠٠
		محمد بنو المرسى			٠			١٠٠	١٠٠



محمد بنو المرسى  
مدير المزرعة

محمد بنو المرسى  
مدير المزرعة

محمد بنو المرسى  
مدير المزرعة

قائمة محاصيل الملائحة القطرية

وزارة الزراعة والثروة السمكية - جمهورية مصر العربية

ملاحظات	اسم الزارع	اسم الملائحة القطرية	المساحة			نوع الزراعة	رقم المنطقة		التاريخ والوقت
			د	ط	ك		رقم	نوع	
		محصول القمح					٢٠٠٠	٢٠١٩	
		محصول القمح					٢٠٠٠	٢٠١٩	
		محصول القمح					٢٠٠٠	٢٠١٩	
		محصول القمح					٢٠٠٠	٢٠١٩	
		محصول القمح					٢٠٠٠	٢٠١٩	
		محصول القمح					٢٠٠٠	٢٠١٩	
		محصول القمح					٢٠٠٠	٢٠١٩	
		محصول القمح					٢٠٠٠	٢٠١٩	
		محصول القمح					٢٠٠٠	٢٠١٩	
		محصول القمح					٢٠٠٠	٢٠١٩	
		محصول القمح					٢٠٠٠	٢٠١٩	
		محصول القمح					٢٠٠٠	٢٠١٩	
		محصول القمح					٢٠٠٠	٢٠١٩	
		محصول القمح					٢٠٠٠	٢٠١٩	
		محصول القمح					٢٠٠٠	٢٠١٩	
		محصول القمح					٢٠٠٠	٢٠١٩	
		محصول القمح					٢٠٠٠	٢٠١٩	
		محصول القمح					٢٠٠٠	٢٠١٩	
		محصول القمح					٢٠٠٠	٢٠١٩	
		محصول القمح					٢٠٠٠	٢٠١٩	
		محصول القمح					٢٠٠٠	٢٠١٩	
		محصول القمح					٢٠٠٠	٢٠١٩	
		محصول القمح					٢٠٠٠	٢٠١٩	
		محصول القمح					٢٠٠٠	٢٠١٩	





وزير الزراعة والثروة السمكية  
 القاهرة  
 ٢٠١٩

كشف عن ملك الظاهريين

ملاحظات	اسم الزارع	اسم جماعة الظاهريين	التمليك			نوع الترخيص	رقم الترخيص		الحيث	رقم الوحدة
			ط	ع	س		ب	ت		
		محمدا محمد ابراهيم سليمان الخمار			١			٥١١	١٥١	
					٢			٥١٢	١٥٢	
		احمد ابراهيم عثمان ابراهيم			٣			٥١٣	١٥٣	
					٤			٥١٤	١٥٤	
		محمد ابراهيم محمد ابراهيم			٥			٥١٥	١٥٥	
					٦			٥١٦	١٥٦	
		محمد ابراهيم محمد ابراهيم			٧			٥١٧	١٥٧	
					٨			٥١٨	١٥٨	
		محمد ابراهيم محمد ابراهيم			٩			٥١٩	١٥٩	
					١٠			٥٢٠	١٦٠	
		محمد ابراهيم محمد ابراهيم			١١			٥٢١	١٦١	
					١٢			٥٢٢	١٦٢	
		محمد ابراهيم محمد ابراهيم			١٣			٥٢٣	١٦٣	
					١٤			٥٢٤	١٦٤	
		محمد ابراهيم محمد ابراهيم			١٥			٥٢٥	١٦٥	
					١٦			٥٢٦	١٦٦	
		محمد ابراهيم محمد ابراهيم			١٧			٥٢٧	١٦٧	
					١٨			٥٢٨	١٦٨	
		محمد ابراهيم محمد ابراهيم			١٩			٥٢٩	١٦٩	
					٢٠			٥٣٠	١٧٠	



رئيس اللجنة  
 محمد بن عبد العزيز بن عبد الله بن عبد الرحمن بن عبد الوهاب بن عبد المحسن بن عبد المطلب بن هاشم بن عبد مناف بن قصي بن كلاب بن مرة بن كعب بن لؤي بن غالب بن فهر بن مالك بن النضر بن كنانة بن خزيمة بن مدركة بن إلياس بن مضر بن نزار بن معد بن عدنان

القائم بالمشروع  
 وزير الزراعة والري  
 محمد بن عبد العزيز بن عبد الله بن عبد الرحمن بن عبد الوهاب بن عبد المحسن بن عبد المطلب بن هاشم بن عبد مناف بن قصي بن كلاب بن مرة بن كعب بن لؤي بن غالب بن فهر بن مالك بن النضر بن كنانة بن خزيمة بن مدركة بن إلياس بن مضر بن نزار بن معد بن عدنان

تقديم بعض الملاكات الظاهريين

رقم المشروع / توية / رقم الملاك / حرفة / ملاحظات

ملاحظات	اسم الملاك	اسم المالك الظاهري	المساحة			نوع الزراعة	رقم القطعة		التوضيح
			م	د	ك		رقم	تسمية	
		محمد بن عبد الله بن محمد بن...	-	-	-		٥٤١	مخرب	
		محمد بن محمد بن...	-	-	-		٥٤٢	مخرب	
		محمد بن محمد بن...	-	-	-		٥٤٣	مخرب	
		محمد بن محمد بن...	-	-	-		٥٤٤	مخرب	
		محمد بن محمد بن...	-	-	-		٥٤٥	مخرب	
		محمد بن محمد بن...	-	-	-		٥٤٦	مخرب	
		محمد بن محمد بن...	-	-	-		٥٤٧	مخرب	
		محمد بن محمد بن...	-	-	-		٥٤٨	مخرب	
		محمد بن محمد بن...	-	-	-		٥٤٩	مخرب	
		محمد بن محمد بن...	-	-	-		٥٥٠	مخرب	
		محمد بن محمد بن...	-	-	-		٥٥١	مخرب	
		محمد بن محمد بن...	-	-	-		٥٥٢	مخرب	
		محمد بن محمد بن...	-	-	-		٥٥٣	مخرب	
		محمد بن محمد بن...	-	-	-		٥٥٤	مخرب	
		محمد بن محمد بن...	-	-	-		٥٥٥	مخرب	
		محمد بن محمد بن...	-	-	-		٥٥٦	مخرب	
		محمد بن محمد بن...	-	-	-		٥٥٧	مخرب	
		محمد بن محمد بن...	-	-	-		٥٥٨	مخرب	
		محمد بن محمد بن...	-	-	-		٥٥٩	مخرب	
		محمد بن محمد بن...	-	-	-		٥٦٠	مخرب	



مدير إدارة المساحة والتخطيط  
محمد بن عبد الله بن محمد بن...

مدير إدارة المساحة والتخطيط  
محمد بن عبد الله بن محمد بن...

القائم بالمسح  
محمد بن عبد الله بن محمد بن...

كشف مصر الملاك الزراعي

القوية كفر سمنين، الفرع من سوكوت العاصم ومحافظة المنيا

ملاحظات	اسم المزارع	اسم الملاك الزراعي	المطبخ			نوع الزراعة	رقم القيد		الحيثيات ورقعه
			د	ب	ج		رقم	نوع	
		دستوا صبري حجازي	٤٣	٤٣	٤٣	...	...		
		...	٤٤	٤٤	٤٤	...	...		
		...	٤٥	٤٥	٤٥	...	...		
		...	٤٦	٤٦	٤٦	...	...		
		...	٤٧	٤٧	٤٧	...	...		
		...	٤٨	٤٨	٤٨	...	...		
		...	٤٩	٤٩	٤٩	...	...		
		...	٥٠	٥٠	٥٠	...	...		
		...	٥١	٥١	٥١	...	...		
		...	٥٢	٥٢	٥٢	...	...		
		...	٥٣	٥٣	٥٣	...	...		
		...	٥٤	٥٤	٥٤	...	...		
		...	٥٥	٥٥	٥٥	...	...		
		...	٥٦	٥٦	٥٦	...	...		
		...	٥٧	٥٧	٥٧	...	...		
		...	٥٨	٥٨	٥٨	...	...		
		...	٥٩	٥٩	٥٩	...	...		
		...	٦٠	٦٠	٦٠	...	...		
		...	٦١	٦١	٦١	...	...		
		...	٦٢	٦٢	٦٢	...	...		
		...	٦٣	٦٣	٦٣	...	...		
		...	٦٤	٦٤	٦٤	...	...		
		...	٦٥	٦٥	٦٥	...	...		
		...	٦٦	٦٦	٦٦	...	...		
		...	٦٧	٦٧	٦٧	...	...		
		...	٦٨	٦٨	٦٨	...	...		
		...	٦٩	٦٩	٦٩	...	...		
		...	٧٠	٧٠	٧٠	...	...		



القائم بالصرح مدير إدارة  
 رئيس المصمم  
 الوزير






كشف عن ملكات الطائفة

محافظة القنيطرة

بموجب القانون رقم ١٠٠٠

قائمة أسماء المستفيدين من مرسوم

ملاحظات	اسم المالك الحقيقي	المساحة			نوع التربة	رقب المساحة		الحيث	رقب
		م	د	س		م	د		
	محمد بن عبد الرحمن بن محمد	١٤	٥	٠				٣٠١٢	الحيث
	محمد بن عبد الرحمن بن محمد	٠	٠	٠					الحيث
	محمد بن عبد الرحمن بن محمد	٤	٠	٠				٣٠٢٦	
	محمد بن عبد الرحمن بن محمد	٠	٠	٠				٣٠٠٠	
	محمد بن عبد الرحمن بن محمد	٥	٠	٠				٣٠٤٣	
	محمد بن عبد الرحمن بن محمد	٢	٠	٠				٣٠٤١	
	محمد بن عبد الرحمن بن محمد	١٠	٠	٠				٣٠٤١	
	محمد بن عبد الرحمن بن محمد	١٠	١٥	٠					الحيث



مدير عام المساحة بالدمشق  
١٩٢٩



١٩٢٩

القائم بالعمارة  
١٩٢٩

٥٦

قائمة جسر الملك الطاهر

قوية أحياء العرب

مناطق التغطية

مخطط الطاهر

ملاحظات	اسم العائد النظري	المسطح			نوع الزراعة	رقم القطعة		الحيات ورقة
		م	ط	د		عربية	عجمية	
	عبدالمجيد بن عبدالمعز	١	٥	٧			١٠١	١
	عبدالمجيد بن عبدالمعز	١	٥	٨			١٠٢	١
	عبدالمجيد بن عبدالمعز	١	٥	٩			١٠٣	١
	عبدالمجيد بن عبدالمعز	١	٥	١٠			١٠٤	١
	عبدالمجيد بن عبدالمعز	١	٥	١١			١٠٥	١
	عبدالمجيد بن عبدالمعز	١	٥	١٢			١٠٦	١
	عبدالمجيد بن عبدالمعز	١	٥	١٣			١٠٧	١
	عبدالمجيد بن عبدالمعز	١	٥	١٤			١٠٨	١
	عبدالمجيد بن عبدالمعز	١	٥	١٥			١٠٩	١
	عبدالمجيد بن عبدالمعز	١	٥	١٦			١١٠	١
	عبدالمجيد بن عبدالمعز	١	٥	١٧			١١١	١
	عبدالمجيد بن عبدالمعز	١	٥	١٨			١١٢	١
	عبدالمجيد بن عبدالمعز	١	٥	١٩			١١٣	١
	عبدالمجيد بن عبدالمعز	١	٥	٢٠			١١٤	١
	عبدالمجيد بن عبدالمعز	١	٥	٢١			١١٥	١
	عبدالمجيد بن عبدالمعز	١	٥	٢٢			١١٦	١
	عبدالمجيد بن عبدالمعز	١	٥	٢٣			١١٧	١
	عبدالمجيد بن عبدالمعز	١	٥	٢٤			١١٨	١
	عبدالمجيد بن عبدالمعز	١	٥	٢٥			١١٩	١
	عبدالمجيد بن عبدالمعز	١	٥	٢٦			١٢٠	١
	عبدالمجيد بن عبدالمعز	١	٥	٢٧			١٢١	١
	عبدالمجيد بن عبدالمعز	١	٥	٢٨			١٢٢	١
	عبدالمجيد بن عبدالمعز	١	٥	٢٩			١٢٣	١
	عبدالمجيد بن عبدالمعز	١	٥	٣٠			١٢٤	١
	عبدالمجيد بن عبدالمعز	١	٥	٣١			١٢٥	١
	عبدالمجيد بن عبدالمعز	١	٥	٣٢			١٢٦	١
	عبدالمجيد بن عبدالمعز	١	٥	٣٣			١٢٧	١
	عبدالمجيد بن عبدالمعز	١	٥	٣٤			١٢٨	١
	عبدالمجيد بن عبدالمعز	١	٥	٣٥			١٢٩	١
	عبدالمجيد بن عبدالمعز	١	٥	٣٦			١٣٠	١



مختبر



مدير قسم المساحة  
٢١ نوفمبر ٢٠١٩ م



مدير قسم المساحة  
٢١ نوفمبر ٢٠١٩ م

القائم بالمساحة  
مدير قسم المساحة







قائمة مناصب الخلفاء الظاهريين

محافظة الخرطوم

بوفاة الحاج نور

قائمة مناصب الخلفاء

ملاحظات	اسم الخليفة الظاهري	المسجل			نوع الوثيقة	رقم الوثيقة		التاريخ بقرنة
		س	ت	د		الجزء	الصفحة	
	عبدغني بن عبدالحق	١٩	٤	١				٢٤١
	عبدالله بن عبدالحق	٢٠	٤	١				٢٤٢
	عبدالحق بن عبدالحق	٢١	٤	١				٢٤٣
	عبدالحق بن عبدالحق	٢٢	٤	١				٢٤٤
	عبدالحق بن عبدالحق	٢٣	٤	١				٢٤٥
	عبدالحق بن عبدالحق	٢٤	٤	١				٢٤٦
	عبدالحق بن عبدالحق	٢٥	٤	١				٢٤٧
	عبدالحق بن عبدالحق	٢٦	٤	١				٢٤٨
	عبدالحق بن عبدالحق	٢٧	٤	١				٢٤٩
	عبدالحق بن عبدالحق	٢٨	٤	١				٢٥٠
	عبدالحق بن عبدالحق	٢٩	٤	١				٢٥١
	عبدالحق بن عبدالحق	٣٠	٤	١				٢٥٢
	عبدالحق بن عبدالحق	٣١	٤	١				٢٥٣
	عبدالحق بن عبدالحق	٣٢	٤	١				٢٥٤
	عبدالحق بن عبدالحق	٣٣	٤	١				٢٥٥
	عبدالحق بن عبدالحق	٣٤	٤	١				٢٥٦
	عبدالحق بن عبدالحق	٣٥	٤	١				٢٥٧
	عبدالحق بن عبدالحق	٣٦	٤	١				٢٥٨
	عبدالحق بن عبدالحق	٣٧	٤	١				٢٥٩
	عبدالحق بن عبدالحق	٣٨	٤	١				٢٦٠
	عبدالحق بن عبدالحق	٣٩	٤	١				٢٦١
	عبدالحق بن عبدالحق	٤٠	٤	١				٢٦٢
	عبدالحق بن عبدالحق	٤١	٤	١				٢٦٣
	عبدالحق بن عبدالحق	٤٢	٤	١				٢٦٤
	عبدالحق بن عبدالحق	٤٣	٤	١				٢٦٥
	عبدالحق بن عبدالحق	٤٤	٤	١				٢٦٦
	عبدالحق بن عبدالحق	٤٥	٤	١				٢٦٧
	عبدالحق بن عبدالحق	٤٦	٤	١				٢٦٨
	عبدالحق بن عبدالحق	٤٧	٤	١				٢٦٩
	عبدالحق بن عبدالحق	٤٨	٤	١				٢٧٠
	عبدالحق بن عبدالحق	٤٩	٤	١				٢٧١
	عبدالحق بن عبدالحق	٥٠	٤	١				٢٧٢
	عبدالحق بن عبدالحق	٥١	٤	١				٢٧٣
	عبدالحق بن عبدالحق	٥٢	٤	١				٢٧٤
	عبدالحق بن عبدالحق	٥٣	٤	١				٢٧٥
	عبدالحق بن عبدالحق	٥٤	٤	١				٢٧٦
	عبدالحق بن عبدالحق	٥٥	٤	١				٢٧٧
	عبدالحق بن عبدالحق	٥٦	٤	١				٢٧٨
	عبدالحق بن عبدالحق	٥٧	٤	١				٢٧٩
	عبدالحق بن عبدالحق	٥٨	٤	١				٢٨٠
	عبدالحق بن عبدالحق	٥٩	٤	١				٢٨١
	عبدالحق بن عبدالحق	٦٠	٤	١				٢٨٢
	عبدالحق بن عبدالحق	٦١	٤	١				٢٨٣
	عبدالحق بن عبدالحق	٦٢	٤	١				٢٨٤
	عبدالحق بن عبدالحق	٦٣	٤	١				٢٨٥
	عبدالحق بن عبدالحق	٦٤	٤	١				٢٨٦
	عبدالحق بن عبدالحق	٦٥	٤	١				٢٨٧
	عبدالحق بن عبدالحق	٦٦	٤	١				٢٨٨
	عبدالحق بن عبدالحق	٦٧	٤	١				٢٨٩
	عبدالحق بن عبدالحق	٦٨	٤	١				٢٩٠
	عبدالحق بن عبدالحق	٦٩	٤	١				٢٩١
	عبدالحق بن عبدالحق	٧٠	٤	١				٢٩٢
	عبدالحق بن عبدالحق	٧١	٤	١				٢٩٣
	عبدالحق بن عبدالحق	٧٢	٤	١				٢٩٤
	عبدالحق بن عبدالحق	٧٣	٤	١				٢٩٥
	عبدالحق بن عبدالحق	٧٤	٤	١				٢٩٦
	عبدالحق بن عبدالحق	٧٥	٤	١				٢٩٧
	عبدالحق بن عبدالحق	٧٦	٤	١				٢٩٨
	عبدالحق بن عبدالحق	٧٧	٤	١				٢٩٩
	عبدالحق بن عبدالحق	٧٨	٤	١				٣٠٠
	عبدالحق بن عبدالحق	٧٩	٤	١				٣٠١
	عبدالحق بن عبدالحق	٨٠	٤	١				٣٠٢
	عبدالحق بن عبدالحق	٨١	٤	١				٣٠٣
	عبدالحق بن عبدالحق	٨٢	٤	١				٣٠٤
	عبدالحق بن عبدالحق	٨٣	٤	١				٣٠٥
	عبدالحق بن عبدالحق	٨٤	٤	١				٣٠٦
	عبدالحق بن عبدالحق	٨٥	٤	١				٣٠٧
	عبدالحق بن عبدالحق	٨٦	٤	١				٣٠٨
	عبدالحق بن عبدالحق	٨٧	٤	١				٣٠٩
	عبدالحق بن عبدالحق	٨٨	٤	١				٣١٠
	عبدالحق بن عبدالحق	٨٩	٤	١				٣١١
	عبدالحق بن عبدالحق	٩٠	٤	١				٣١٢
	عبدالحق بن عبدالحق	٩١	٤	١				٣١٣
	عبدالحق بن عبدالحق	٩٢	٤	١				٣١٤
	عبدالحق بن عبدالحق	٩٣	٤	١				٣١٥
	عبدالحق بن عبدالحق	٩٤	٤	١				٣١٦
	عبدالحق بن عبدالحق	٩٥	٤	١				٣١٧
	عبدالحق بن عبدالحق	٩٦	٤	١				٣١٨
	عبدالحق بن عبدالحق	٩٧	٤	١				٣١٩
	عبدالحق بن عبدالحق	٩٨	٤	١				٣٢٠
	عبدالحق بن عبدالحق	٩٩	٤	١				٣٢١
	عبدالحق بن عبدالحق	١٠٠	٤	١				٣٢٢



مستشار الجمهورية  
عبدالحق بن عبدالحق

مستشار الجمهورية  
عبدالحق بن عبدالحق

القائم بالوزارة  
عبدالحق بن عبدالحق





قائمة جسر الخالد الظاهريين

ملاحظات	اسم البائت كالتحري	المسطح			نوع الترابية	رقم القامة		العمود ورقفه
		م	ب	ك		رقم	كاسم	
	العمود رقم ١	١	١	١				
	العمود رقم ٢	١	٢	١				
	العمود رقم ٣	١	٣	١				
	العمود رقم ٤	١	٤	١				
	العمود رقم ٥	١	٥	١				
	العمود رقم ٦	١	٦	١				
	العمود رقم ٧	١	٧	١				
	العمود رقم ٨	١	٨	١				
	العمود رقم ٩	١	٩	١				
	العمود رقم ١٠	١	١٠	١				



مهندس كميون مكيو المساعدة بالهندسة  
٢٠١٩/١١/٢١

رئيس اللجنة

القائد بالعمود مكيو مكيو  
المرجع مكيو مكيو  
٢٠١٩/١١/٢١



٤

قائمة هجر الملوك الظاهريين

مناطق التسمية	رقم القضاة	نوع التسمية	نوع التسمية			نوع التسمية	رقم القضاة	نوع التسمية
			م	ت	ط			
	٤٠٣	٤٠٣	٤٠٣	٤٠٣	٤٠٣	٤٠٣	٤٠٣	
	٤٠٤	٤٠٤	٤٠٤	٤٠٤	٤٠٤	٤٠٤	٤٠٤	
	٤٠٥	٤٠٥	٤٠٥	٤٠٥	٤٠٥	٤٠٥	٤٠٥	
	٤٠٦	٤٠٦	٤٠٦	٤٠٦	٤٠٦	٤٠٦	٤٠٦	
	٤٠٧	٤٠٧	٤٠٧	٤٠٧	٤٠٧	٤٠٧	٤٠٧	
	٤٠٨	٤٠٨	٤٠٨	٤٠٨	٤٠٨	٤٠٨	٤٠٨	
	٤٠٩	٤٠٩	٤٠٩	٤٠٩	٤٠٩	٤٠٩	٤٠٩	
	٤١٠	٤١٠	٤١٠	٤١٠	٤١٠	٤١٠	٤١٠	
	٤١١	٤١١	٤١١	٤١١	٤١١	٤١١	٤١١	
	٤١٢	٤١٢	٤١٢	٤١٢	٤١٢	٤١٢	٤١٢	
	٤١٣	٤١٣	٤١٣	٤١٣	٤١٣	٤١٣	٤١٣	
	٤١٤	٤١٤	٤١٤	٤١٤	٤١٤	٤١٤	٤١٤	
	٤١٥	٤١٥	٤١٥	٤١٥	٤١٥	٤١٥	٤١٥	
	٤١٦	٤١٦	٤١٦	٤١٦	٤١٦	٤١٦	٤١٦	
	٤١٧	٤١٧	٤١٧	٤١٧	٤١٧	٤١٧	٤١٧	
	٤١٨	٤١٨	٤١٨	٤١٨	٤١٨	٤١٨	٤١٨	
	٤١٩	٤١٩	٤١٩	٤١٩	٤١٩	٤١٩	٤١٩	
	٤٢٠	٤٢٠	٤٢٠	٤٢٠	٤٢٠	٤٢٠	٤٢٠	
	٤٢١	٤٢١	٤٢١	٤٢١	٤٢١	٤٢١	٤٢١	
	٤٢٢	٤٢٢	٤٢٢	٤٢٢	٤٢٢	٤٢٢	٤٢٢	
	٤٢٣	٤٢٣	٤٢٣	٤٢٣	٤٢٣	٤٢٣	٤٢٣	



مدير عام المساحة بالمملكة المغربية

المدير العام للمساحة بالمملكة المغربية

المدير العام للمساحة بالمملكة المغربية



٥

قائمة مصادر الفلك الظاهري

محافظة المنوفية

مركزها العا حاور

تقريباً

ملاحظات	اسم المالك الظاهري	المسطح			نوع الزراعة	رقب التغطية		الحيثية ورقعة
		م	ط	د		متر	متر	
	عبد الرحمن محمد عبد العزيز	٣	٣	٥			٤٥٠	دخول
	عبد الرحمن محمد عبد العزيز	٥	٥	٥			١٣٠	زراعي
	السيد محمد عبد الرحمن	٥	٥	٥			١٣٤	زراعي
	السيد محمد عبد الرحمن	٥	٥	٥			٥٠	زراعي
	السيد محمد عبد الرحمن	٥	٥	٥			٥٠	
	السيد محمد عبد الرحمن	٥	٥	٥			١٣٣	
	السيد محمد عبد الرحمن	٥	٥	٥			٣٥٠	
	السيد محمد عبد الرحمن	٥	٥	٥			٥٥٥	
	السيد محمد عبد الرحمن	٥	٥	٥			٥٥٥	
	السيد محمد عبد الرحمن	٥	٥	٥			٥٥٥	
	السيد محمد عبد الرحمن	٥	٥	٥			٥٥٥	
	السيد محمد عبد الرحمن	٥	٥	٥			١٥٥	
	السيد محمد عبد الرحمن	٥	٥	٥			٥٥٥	
	السيد محمد عبد الرحمن	٥	٥	٥			٥٥٥	
	السيد محمد عبد الرحمن	٥	٥	٥			٥٥٥	
	السيد محمد عبد الرحمن	٥	٥	٥			٥٥٥	
	السيد محمد عبد الرحمن	٥	٥	٥			٥٥٥	
	السيد محمد عبد الرحمن	٥	٥	٥			٥٥٥	
	السيد محمد عبد الرحمن	٥	٥	٥			٥٥٥	
	السيد محمد عبد الرحمن	٥	٥	٥			٥٥٥	
	السيد محمد عبد الرحمن	٥	٥	٥			٥٥٥	
	السيد محمد عبد الرحمن	٥	٥	٥			٥٥٥	
	السيد محمد عبد الرحمن	٥	٥	٥			٥٥٥	
	السيد محمد عبد الرحمن	٥	٥	٥			٥٥٥	
	السيد محمد عبد الرحمن	٥	٥	٥			٥٥٥	
	السيد محمد عبد الرحمن	٥	٥	٥			٥٥٥	
	السيد محمد عبد الرحمن	٥	٥	٥			٥٥٥	
	السيد محمد عبد الرحمن	٥	٥	٥			٥٥٥	
	السيد محمد عبد الرحمن	٥	٥	٥			٥٥٥	



مدير

مدير عام الجهاز المركزي للتعبئة والإحصاء بالجمهورية  
١٩٠٩/٢٠١٩

مدير

١٩٠٩/٢٠١٩

القائم بالمشور  
مدير

١٩٠٩/٢٠١٩

١٩٠٩/٢٠١٩

قائمة بغير الملاك الظاهريين

محافظة الجوفية

بوتقة / العا - حور

قرية / مستألف

ملاحظات	البيانات الظاهري	المساحة			نوع الزراعة	رقم القطع		الحوض برقمه
		د	ع	س		بها	بسر	
	قريش بن ابراهيم	١	٠	٠			٣٣٣	١
	قريش بن ابراهيم	١	٠	٠			٣٤٤	٢
	قريش بن ابراهيم	١	٠	٠			٣٥٥	٣
	قريش بن ابراهيم	١	٠	٠				٤
	جميع			٤٣				



مدير الجوفية  
مفتوح / مدير عام المصالح بالجوفية  
١٩٢٩/١١/٢١

د. محمد بن عبد الله  
١٩٢٩/١١/٢١

القائم بالامر  
مفتوح / مدير الجوفية  
١٩٢٩/١١/٢١

٤٣

مديرية الصناعة بالبحيرة	المصريين: منحهم من عمل كتف، ملاحه ظاهرية لحوادث
مكتب الرسم	انه هؤلاء المنزوحين الى الظروف نياحة ظاهرية
	نوعا كغيره من الملاحه

مرفقات

- ٤ لوحة ملاحه غارة الرمل
- ١ كتف ملاحه ظاهرية (أصله مكمورة)

السيد المهندس / رئيس الإدارة المركزية للهيئة العامة للغرام  
والقبارس والنقل البري في المنطقة الأولى المركزية

بالاستارة الرستنا سببكم واره المديرية برسم ٨٧.٩  
تاريخ ٢٠١٨ / ١٥ / ٢ مضمون عمل كتف ملاحه  
الخطا كغيره لحوادث المنزوحين الى الظروف نياحة ظاهرية  
نوعا كغيره من الملاحه

تتروفا يا م نر من ليدركم اللوح الملاحه وكم لله  
كتف الملاحه الخطا كغيره من الملاحه كما سبب  
علم ملاحه نكم بانهم نكم ايضا الملاحه من الملاحه  
المودع لينا برسم ٨٥٩٢ - ٢٤٠٨٥٩٢ تاريخ ١٠ / ٥ / ١٥  
وملاحه نكم نر الملاحه

مديرية الصناعة بالبحيرة

مكتب الرسم  
٢٠١٩ / ١١ / ١٥

مفنيان  
٢٠١٩ / ١١ / ١٩

١٥ / ١١ / ١٩

١٥ / ١١ / ١٩

الهيئة العمومية لحماية المستهلك

بمديرية المنطقة الجنوبية

بمكتب المظفر عات

كشف حجز أسماء الملاك المتظاهرين

رقم	الناحية	معرض	رقم القطعة	سطح م <sup>٢</sup>	المالك	المستاجر
١	قارص زمام	معرض	٧٥	١٠	شركة تيمس للمأوى	
٢	قارص زمام	معرض	٧٦	١٠	شركة تيمس للمأوى	
٣	قارص زمام	معرض	٧٧	١٠	شركة تيمس للمأوى	

مدير مديرية المنطقة الجنوبية  


عبدالمجيد محمد  
 القائم بالمضار  
 رئيس المظفر عات







كشف ظهر الخزانة الطاهريين

قائمة أسماء الخزانة الطاهريين في محافظة البصرة

ملاحظات	اسم الزارع	اسم الخزانة الطاهري	المطبخ			نوع الزراعة	رقم الترخيص		الحوض والمنفذ
			أ	ب	ج		رقم	تاريخ	
		محمد بن عبد الله الطاهري				بنسج	١١٦٦٦		
		محمد بن عبد الله الطاهري				بنسج	١١٦٦٧		
		محمد بن عبد الله الطاهري				بنسج	١١٦٦٨		
		محمد بن عبد الله الطاهري				بنسج	١١٦٦٩		
		محمد بن عبد الله الطاهري				بنسج	١١٦٧٠		
		محمد بن عبد الله الطاهري				بنسج	١١٦٧١		
		محمد بن عبد الله الطاهري				بنسج	١١٦٧٢		
		محمد بن عبد الله الطاهري				بنسج	١١٦٧٣		
		محمد بن عبد الله الطاهري				بنسج	١١٦٧٤		
		محمد بن عبد الله الطاهري				بنسج	١١٦٧٥		
		محمد بن عبد الله الطاهري				بنسج	١١٦٧٦		
		محمد بن عبد الله الطاهري				بنسج	١١٦٧٧		
		محمد بن عبد الله الطاهري				بنسج	١١٦٧٨		
		محمد بن عبد الله الطاهري				بنسج	١١٦٧٩		
		محمد بن عبد الله الطاهري				بنسج	١١٦٨٠		
		محمد بن عبد الله الطاهري				بنسج	١١٦٨١		
		محمد بن عبد الله الطاهري				بنسج	١١٦٨٢		
		محمد بن عبد الله الطاهري				بنسج	١١٦٨٣		
		محمد بن عبد الله الطاهري				بنسج	١١٦٨٤		
		محمد بن عبد الله الطاهري				بنسج	١١٦٨٥		
		محمد بن عبد الله الطاهري				بنسج	١١٦٨٦		
		محمد بن عبد الله الطاهري				بنسج	١١٦٨٧		
		محمد بن عبد الله الطاهري				بنسج	١١٦٨٨		
		محمد بن عبد الله الطاهري				بنسج	١١٦٨٩		
		محمد بن عبد الله الطاهري				بنسج	١١٦٩٠		
		محمد بن عبد الله الطاهري				بنسج	١١٦٩١		
		محمد بن عبد الله الطاهري				بنسج	١١٦٩٢		
		محمد بن عبد الله الطاهري				بنسج	١١٦٩٣		
		محمد بن عبد الله الطاهري				بنسج	١١٦٩٤		
		محمد بن عبد الله الطاهري				بنسج	١١٦٩٥		
		محمد بن عبد الله الطاهري				بنسج	١١٦٩٦		
		محمد بن عبد الله الطاهري				بنسج	١١٦٩٧		
		محمد بن عبد الله الطاهري				بنسج	١١٦٩٨		
		محمد بن عبد الله الطاهري				بنسج	١١٦٩٩		
		محمد بن عبد الله الطاهري				بنسج	١١٧٠٠		
		محمد بن عبد الله الطاهري				بنسج	١١٧٠١		
		محمد بن عبد الله الطاهري				بنسج	١١٧٠٢		
		محمد بن عبد الله الطاهري				بنسج	١١٧٠٣		
		محمد بن عبد الله الطاهري				بنسج	١١٧٠٤		
		محمد بن عبد الله الطاهري				بنسج	١١٧٠٥		
		محمد بن عبد الله الطاهري				بنسج	١١٧٠٦		
		محمد بن عبد الله الطاهري				بنسج	١١٧٠٧		
		محمد بن عبد الله الطاهري				بنسج	١١٧٠٨		
		محمد بن عبد الله الطاهري				بنسج	١١٧٠٩		
		محمد بن عبد الله الطاهري				بنسج	١١٧١٠		



رئيس اللجنة  
٢٠١٩/١١

رئيس اللجنة  
٢٠١٩/١١

القائم بالمسح  
٢٠١٩/١١









١٩٢٠

كتف بغير الملك الظاهري

رقم الشؤني رقم ١ - قريفة - ١٥ - ١٩٢٠

ملاحظات	اسم الزارع	اسم الملك الظاهري	المساحة			نوع الزراعة	رقم القامحة		المحصول وقياسه
			م	د	ش		القمح	الذرة	
		الملك محمد بن عبد العزيز	١٣	١	٠	توت	٥٥٩	القمح	
		الملك محمد بن عبد العزيز	٥	٠	٠	توت	٥٥٦	الذرة	
		الملك محمد بن عبد العزيز	٥	٠	٠	توت	٥٥٧	الذرة	
		الملك محمد بن عبد العزيز	١٠	٠	٠	توت	٥٥٨	الذرة	
		الملك محمد بن عبد العزيز	١٠	٠	٠	توت	٥٥٩	الذرة	
		الملك محمد بن عبد العزيز	١٠	٠	٠	توت	٥٦٠	الذرة	
		الملك محمد بن عبد العزيز	١٠	٠	٠	توت	٥٦١	الذرة	
		الملك محمد بن عبد العزيز	١٠	٠	٠	توت	٥٦٢	الذرة	
		الملك محمد بن عبد العزيز	١٠	٠	٠	توت	٥٦٣	الذرة	
		الملك محمد بن عبد العزيز	١٠	٠	٠	توت	٥٦٤	الذرة	
		الملك محمد بن عبد العزيز	١٠	٠	٠	توت	٥٦٥	الذرة	
		الملك محمد بن عبد العزيز	١٠	٠	٠	توت	٥٦٦	الذرة	
		الملك محمد بن عبد العزيز	١٠	٠	٠	توت	٥٦٧	الذرة	
		الملك محمد بن عبد العزيز	١٠	٠	٠	توت	٥٦٨	الذرة	
		الملك محمد بن عبد العزيز	١٠	٠	٠	توت	٥٦٩	الذرة	
		الملك محمد بن عبد العزيز	١٠	٠	٠	توت	٥٧٠	الذرة	
		الملك محمد بن عبد العزيز	١٠	٠	٠	توت	٥٧١	الذرة	
		الملك محمد بن عبد العزيز	١٠	٠	٠	توت	٥٧٢	الذرة	
		الملك محمد بن عبد العزيز	١٠	٠	٠	توت	٥٧٣	الذرة	
		الملك محمد بن عبد العزيز	١٠	٠	٠	توت	٥٧٤	الذرة	
		الملك محمد بن عبد العزيز	١٠	٠	٠	توت	٥٧٥	الذرة	
		الملك محمد بن عبد العزيز	١٠	٠	٠	توت	٥٧٦	الذرة	
		الملك محمد بن عبد العزيز	١٠	٠	٠	توت	٥٧٧	الذرة	
		الملك محمد بن عبد العزيز	١٠	٠	٠	توت	٥٧٨	الذرة	
		الملك محمد بن عبد العزيز	١٠	٠	٠	توت	٥٧٩	الذرة	
		الملك محمد بن عبد العزيز	١٠	٠	٠	توت	٥٨٠	الذرة	
		الملك محمد بن عبد العزيز	١٠	٠	٠	توت	٥٨١	الذرة	
		الملك محمد بن عبد العزيز	١٠	٠	٠	توت	٥٨٢	الذرة	
		الملك محمد بن عبد العزيز	١٠	٠	٠	توت	٥٨٣	الذرة	
		الملك محمد بن عبد العزيز	١٠	٠	٠	توت	٥٨٤	الذرة	
		الملك محمد بن عبد العزيز	١٠	٠	٠	توت	٥٨٥	الذرة	
		الملك محمد بن عبد العزيز	١٠	٠	٠	توت	٥٨٦	الذرة	
		الملك محمد بن عبد العزيز	١٠	٠	٠	توت	٥٨٧	الذرة	
		الملك محمد بن عبد العزيز	١٠	٠	٠	توت	٥٨٨	الذرة	
		الملك محمد بن عبد العزيز	١٠	٠	٠	توت	٥٨٩	الذرة	
		الملك محمد بن عبد العزيز	١٠	٠	٠	توت	٥٩٠	الذرة	
		الملك محمد بن عبد العزيز	١٠	٠	٠	توت	٥٩١	الذرة	
		الملك محمد بن عبد العزيز	١٠	٠	٠	توت	٥٩٢	الذرة	
		الملك محمد بن عبد العزيز	١٠	٠	٠	توت	٥٩٣	الذرة	
		الملك محمد بن عبد العزيز	١٠	٠	٠	توت	٥٩٤	الذرة	
		الملك محمد بن عبد العزيز	١٠	٠	٠	توت	٥٩٥	الذرة	
		الملك محمد بن عبد العزيز	١٠	٠	٠	توت	٥٩٦	الذرة	
		الملك محمد بن عبد العزيز	١٠	٠	٠	توت	٥٩٧	الذرة	
		الملك محمد بن عبد العزيز	١٠	٠	٠	توت	٥٩٨	الذرة	
		الملك محمد بن عبد العزيز	١٠	٠	٠	توت	٥٩٩	الذرة	
		الملك محمد بن عبد العزيز	١٠	٠	٠	توت	٦٠٠	الذرة	



مدير المصالح  
١٩٢٠

مدير المصالح

الوزارة



قائمة جسر الملائكة الظاهريين

ملاحظات	اسم الزارع	اسم المالك الظاهري	المساحة			نوع الزراعة	رقم الضيقة		التحصيل والتلف
			م	د	س		١	٢	
		محمد محمد شويخ بن محمد شويخ	١	٠	٠	توت	٥٠١	٥٠٢	
		محمد محمد شويخ بن محمد شويخ	١	٠	٠	توت	٥٠٣	٥٠٤	
		محمد محمد شويخ بن محمد شويخ	١	٠	٠	توت	٥٠٥	٥٠٦	
		محمد محمد شويخ بن محمد شويخ	١	٠	٠	توت	٥٠٧	٥٠٨	
		محمد محمد شويخ بن محمد شويخ	١	٠	٠	توت	٥٠٩	٥١٠	
		محمد محمد شويخ بن محمد شويخ	١	٠	٠	توت	٥١١	٥١٢	
		محمد محمد شويخ بن محمد شويخ	١	٠	٠	توت	٥١٣	٥١٤	
		محمد محمد شويخ بن محمد شويخ	١	٠	٠	توت	٥١٥	٥١٦	
		محمد محمد شويخ بن محمد شويخ	١	٠	٠	توت	٥١٧	٥١٨	
		محمد محمد شويخ بن محمد شويخ	١	٠	٠	توت	٥١٩	٥٢٠	
		محمد محمد شويخ بن محمد شويخ	١	٠	٠	توت	٥٢١	٥٢٢	
		محمد محمد شويخ بن محمد شويخ	١	٠	٠	توت	٥٢٣	٥٢٤	
		محمد محمد شويخ بن محمد شويخ	١	٠	٠	توت	٥٢٥	٥٢٦	
		محمد محمد شويخ بن محمد شويخ	١	٠	٠	توت	٥٢٧	٥٢٨	
		محمد محمد شويخ بن محمد شويخ	١	٠	٠	توت	٥٢٩	٥٣٠	
		محمد محمد شويخ بن محمد شويخ	١	٠	٠	توت	٥٣١	٥٣٢	
		محمد محمد شويخ بن محمد شويخ	١	٠	٠	توت	٥٣٣	٥٣٤	
		محمد محمد شويخ بن محمد شويخ	١	٠	٠	توت	٥٣٥	٥٣٦	
		محمد محمد شويخ بن محمد شويخ	١	٠	٠	توت	٥٣٧	٥٣٨	
		محمد محمد شويخ بن محمد شويخ	١	٠	٠	توت	٥٣٩	٥٤٠	
		محمد محمد شويخ بن محمد شويخ	١	٠	٠	توت	٥٤١	٥٤٢	
		محمد محمد شويخ بن محمد شويخ	١	٠	٠	توت	٥٤٣	٥٤٤	
		محمد محمد شويخ بن محمد شويخ	١	٠	٠	توت	٥٤٥	٥٤٦	
		محمد محمد شويخ بن محمد شويخ	١	٠	٠	توت	٥٤٧	٥٤٨	
		محمد محمد شويخ بن محمد شويخ	١	٠	٠	توت	٥٤٩	٥٥٠	
		محمد محمد شويخ بن محمد شويخ	١	٠	٠	توت	٥٥١	٥٥٢	
		محمد محمد شويخ بن محمد شويخ	١	٠	٠	توت	٥٥٣	٥٥٤	



  
 مدير القصور  
 مدير الزراعة  
 القائد العام  
 مدير الزراعة



قائمة قصور الملكة العظيمة

٢٠١٩

رقم القصور رقم القصور نوع القصر المسمى بـ

رقم القصور	رقم القصور		نوع القصر	المسمى بـ	اسم القصور	اسم القصور
	رقم القصور	رقم القصور				
١٠٠١	١٠٠١	١٠٠١	قصر	قصر	قصر	قصر
١٠٠٢	١٠٠٢	١٠٠٢	قصر	قصر	قصر	قصر
١٠٠٣	١٠٠٣	١٠٠٣	قصر	قصر	قصر	قصر
١٠٠٤	١٠٠٤	١٠٠٤	قصر	قصر	قصر	قصر
١٠٠٥	١٠٠٥	١٠٠٥	قصر	قصر	قصر	قصر
١٠٠٦	١٠٠٦	١٠٠٦	قصر	قصر	قصر	قصر
١٠٠٧	١٠٠٧	١٠٠٧	قصر	قصر	قصر	قصر
١٠٠٨	١٠٠٨	١٠٠٨	قصر	قصر	قصر	قصر
١٠٠٩	١٠٠٩	١٠٠٩	قصر	قصر	قصر	قصر
١٠١٠	١٠١٠	١٠١٠	قصر	قصر	قصر	قصر
١٠١١	١٠١١	١٠١١	قصر	قصر	قصر	قصر
١٠١٢	١٠١٢	١٠١٢	قصر	قصر	قصر	قصر
١٠١٣	١٠١٣	١٠١٣	قصر	قصر	قصر	قصر
١٠١٤	١٠١٤	١٠١٤	قصر	قصر	قصر	قصر
١٠١٥	١٠١٥	١٠١٥	قصر	قصر	قصر	قصر
١٠١٦	١٠١٦	١٠١٦	قصر	قصر	قصر	قصر
١٠١٧	١٠١٧	١٠١٧	قصر	قصر	قصر	قصر
١٠١٨	١٠١٨	١٠١٨	قصر	قصر	قصر	قصر
١٠١٩	١٠١٩	١٠١٩	قصر	قصر	قصر	قصر
١٠٢٠	١٠٢٠	١٠٢٠	قصر	قصر	قصر	قصر
١٠٢١	١٠٢١	١٠٢١	قصر	قصر	قصر	قصر
١٠٢٢	١٠٢٢	١٠٢٢	قصر	قصر	قصر	قصر
١٠٢٣	١٠٢٣	١٠٢٣	قصر	قصر	قصر	قصر
١٠٢٤	١٠٢٤	١٠٢٤	قصر	قصر	قصر	قصر
١٠٢٥	١٠٢٥	١٠٢٥	قصر	قصر	قصر	قصر
١٠٢٦	١٠٢٦	١٠٢٦	قصر	قصر	قصر	قصر
١٠٢٧	١٠٢٧	١٠٢٧	قصر	قصر	قصر	قصر
١٠٢٨	١٠٢٨	١٠٢٨	قصر	قصر	قصر	قصر
١٠٢٩	١٠٢٩	١٠٢٩	قصر	قصر	قصر	قصر
١٠٣٠	١٠٣٠	١٠٣٠	قصر	قصر	قصر	قصر
١٠٣١	١٠٣١	١٠٣١	قصر	قصر	قصر	قصر
١٠٣٢	١٠٣٢	١٠٣٢	قصر	قصر	قصر	قصر
١٠٣٣	١٠٣٣	١٠٣٣	قصر	قصر	قصر	قصر
١٠٣٤	١٠٣٤	١٠٣٤	قصر	قصر	قصر	قصر
١٠٣٥	١٠٣٥	١٠٣٥	قصر	قصر	قصر	قصر
١٠٣٦	١٠٣٦	١٠٣٦	قصر	قصر	قصر	قصر
١٠٣٧	١٠٣٧	١٠٣٧	قصر	قصر	قصر	قصر
١٠٣٨	١٠٣٨	١٠٣٨	قصر	قصر	قصر	قصر
١٠٣٩	١٠٣٩	١٠٣٩	قصر	قصر	قصر	قصر
١٠٤٠	١٠٤٠	١٠٤٠	قصر	قصر	قصر	قصر
١٠٤١	١٠٤١	١٠٤١	قصر	قصر	قصر	قصر
١٠٤٢	١٠٤٢	١٠٤٢	قصر	قصر	قصر	قصر
١٠٤٣	١٠٤٣	١٠٤٣	قصر	قصر	قصر	قصر
١٠٤٤	١٠٤٤	١٠٤٤	قصر	قصر	قصر	قصر
١٠٤٥	١٠٤٥	١٠٤٥	قصر	قصر	قصر	قصر
١٠٤٦	١٠٤٦	١٠٤٦	قصر	قصر	قصر	قصر
١٠٤٧	١٠٤٧	١٠٤٧	قصر	قصر	قصر	قصر
١٠٤٨	١٠٤٨	١٠٤٨	قصر	قصر	قصر	قصر
١٠٤٩	١٠٤٩	١٠٤٩	قصر	قصر	قصر	قصر
١٠٥٠	١٠٥٠	١٠٥٠	قصر	قصر	قصر	قصر



مدير القصور

مدير القصور

مدير القصور



لجنة خبراء

كشف خبر للاء الطهريين

مطابقاً لقرار مجلس الوزراء رقم ١٧٤٤/١٩٩٤

تاريخ ١٢/١١/٢٠١٩

رقم الظهور /

ملاحظات	اسم الزارع	اسم الملك الطهري	المساحة			نوع الزراعة	رقم الترخيص		الحيثية ورقعه
			م	ط	د		رقم	تاريخ	
		محمد بن احمد بن محمد بن احمد	١٥	٥	١٥				الملك
		محمد بن احمد بن محمد بن احمد	١٥	٥	١٥				الملك



محمد بن احمد بن محمد بن احمد  
 ١٥/١١/٢٠١٩

محمد بن احمد بن محمد بن احمد  
 وزير الزراعة

القائم بالمهمة  
 ١٥/١١/٢٠١٩

كشف عن الملاك العقاريين

رقم الشرح رقم القيد نوع الزراعة المسطح (متر م<sup>٢</sup>) اسم المالك العقاري محافظة / المنطقة

ملاحظات	اسم المالك	اسم المالك العقاري	المسطح			نوع الزراعة	رقم القيد		التوضيح
			م	د	س		المنطقة	الرقم	
		المهندس محمد عبد الحميد	٤	٠	٠		١٠٠	الرياح	
		محمد بن عبد الله بن محمد	٢	٠	٠		١٠١	الرياح	
		أحمد بن محمد بن أحمد	١	٠	٠		١٠٢	الرياح	
		عبد الرحمن بن محمد بن عبد الرحمن	٣	٠	٠		١٠٣	الرياح	
		عبد الله بن محمد بن عبد الله بن محمد	١	٠	٠		١٠٤	الرياح	



مدير عام المساحة  
عبد الرحمن بن محمد بن عبد الرحمن  
٢٠١٩/١١/٢١

مدير عام المساحة  
عبد الرحمن بن محمد بن عبد الرحمن

القائم بالمسح  
عبد الرحمن بن محمد بن عبد الرحمن

قائمة منح الملاك القلاشيري

رقم المنحة رقم المخطط رقم المخطط المصنف المصنف المصنف المصنف المصنف المصنف

رقم المنحة	رقم المخطط	رقم المخطط	المصنف	المصنف	المصنف	المصنف	المصنف	المصنف	اسم العائلة	اسم الزاوي	ملاحظات
١٠١	١٠١	١٠١	١٠١	١٠١	١٠١	١٠١	١٠١	١٠١	قلاشيري	قلاشيري	قلاشيري
١٠٢	١٠٢	١٠٢	١٠٢	١٠٢	١٠٢	١٠٢	١٠٢	١٠٢	قلاشيري	قلاشيري	قلاشيري




اسم المصنف  
٢٠١٩

القائم بالمشروع  
المراجع  
٢٠١٩

**كشف حصر الملاك الظاهريين**

رقم المشروع ٨ - كمارق قرية عنقاء سوف مركز الباهون محافظة الملوية

ملاحظات	اسم المالك	اسم المالك	المساحة			نوع التوراث	رقم القطعة		الغرض
			متر	دسم	متر		متر	متر	
		عبدالمجيد استوار تبادوة					٤١٤	البناء	
		عبدالمجيد من السمر عبدالمجيد					٤١٥	عقار	
		عبدالمجيد عبدالمجيد عبدالمجيد					٤١٦	عقار	
		عبدالمجيد عبدالمجيد عبدالمجيد					٤١٧	عقار	
		عبدالمجيد عبدالمجيد عبدالمجيد					٤١٨	عقار	
		عبدالمجيد عبدالمجيد عبدالمجيد					٤١٩	عقار	



مدير المحافظة الملوية  
٢٠١٩/٤/٢

عبدالمجيد  
٢٠١٩/٢/٢١

عبدالمجيد  
٢٠١٩/٢/٢١


القائم بمسور كمارق  
٢٠١٩/٢/٢١

٥١



### كشف حصر الملاك الظاهريين

محافظة الطائفية		مركز الباطن		قوية العكوف			رقم المشروع	
مخيمات	اسم المزارع	اسم المالك	تاريخ	نوع	رقم الخلية	رقم المزرعة	رقم المزرعة	رقم المزرعة
		جمهورية اليمن						

  
 مدير المصفاة بالجنوبية  
 ٢٠١٩/١١/٢١

  
 مدير المصفاة بالجنوبية

  
 مدير المصفاة بالجنوبية

### كشف حصر الملاك الظاهريين

رقم المشروع: **قوية كذا الأوتيس موكو** **البلاد** **محافظة البوحنية**

مناطق	اسم المزارع	اسم المالك	المساحة			نوع الزراعة	رقم القطعة		تعرض بدرجة
			م	ط	د		سنة	عدد	
		سماحة محمد بن محمد					١٥	١	
		عبدالمجيد بن محمد بن محمد					١٦	١	
		محمد بن محمد بن محمد					١٧	١	
		عبدالمجيد بن محمد بن محمد					١٨	١	
		عبدالمجيد بن محمد بن محمد					١٩	١	
		عبدالمجيد بن محمد بن محمد					٢٠	١	
		عبدالمجيد بن محمد بن محمد					٢١	١	
		عبدالمجيد بن محمد بن محمد					٢٢	١	
		عبدالمجيد بن محمد بن محمد					٢٣	١	
		عبدالمجيد بن محمد بن محمد					٢٤	١	
		عبدالمجيد بن محمد بن محمد					٢٥	١	
		عبدالمجيد بن محمد بن محمد					٢٦	١	
		عبدالمجيد بن محمد بن محمد					٢٧	١	
		عبدالمجيد بن محمد بن محمد					٢٨	١	
		عبدالمجيد بن محمد بن محمد					٢٩	١	
		عبدالمجيد بن محمد بن محمد					٣٠	١	
		عبدالمجيد بن محمد بن محمد					٣١	١	
		عبدالمجيد بن محمد بن محمد					٣٢	١	
		عبدالمجيد بن محمد بن محمد					٣٣	١	
		عبدالمجيد بن محمد بن محمد					٣٤	١	
		عبدالمجيد بن محمد بن محمد					٣٥	١	
		عبدالمجيد بن محمد بن محمد					٣٦	١	
		عبدالمجيد بن محمد بن محمد					٣٧	١	
		عبدالمجيد بن محمد بن محمد					٣٨	١	
		عبدالمجيد بن محمد بن محمد					٣٩	١	
		عبدالمجيد بن محمد بن محمد					٤٠	١	
		عبدالمجيد بن محمد بن محمد					٤١	١	
		عبدالمجيد بن محمد بن محمد					٤٢	١	
		عبدالمجيد بن محمد بن محمد					٤٣	١	
		عبدالمجيد بن محمد بن محمد					٤٤	١	
		عبدالمجيد بن محمد بن محمد					٤٥	١	
		عبدالمجيد بن محمد بن محمد					٤٦	١	
		عبدالمجيد بن محمد بن محمد					٤٧	١	
		عبدالمجيد بن محمد بن محمد					٤٨	١	
		عبدالمجيد بن محمد بن محمد					٤٩	١	
		عبدالمجيد بن محمد بن محمد					٥٠	١	




القائم بالحصر **محمد بن محمد**  
 المراجع **محمد بن محمد**  
**محمد بن محمد**  
**محمد بن محمد**

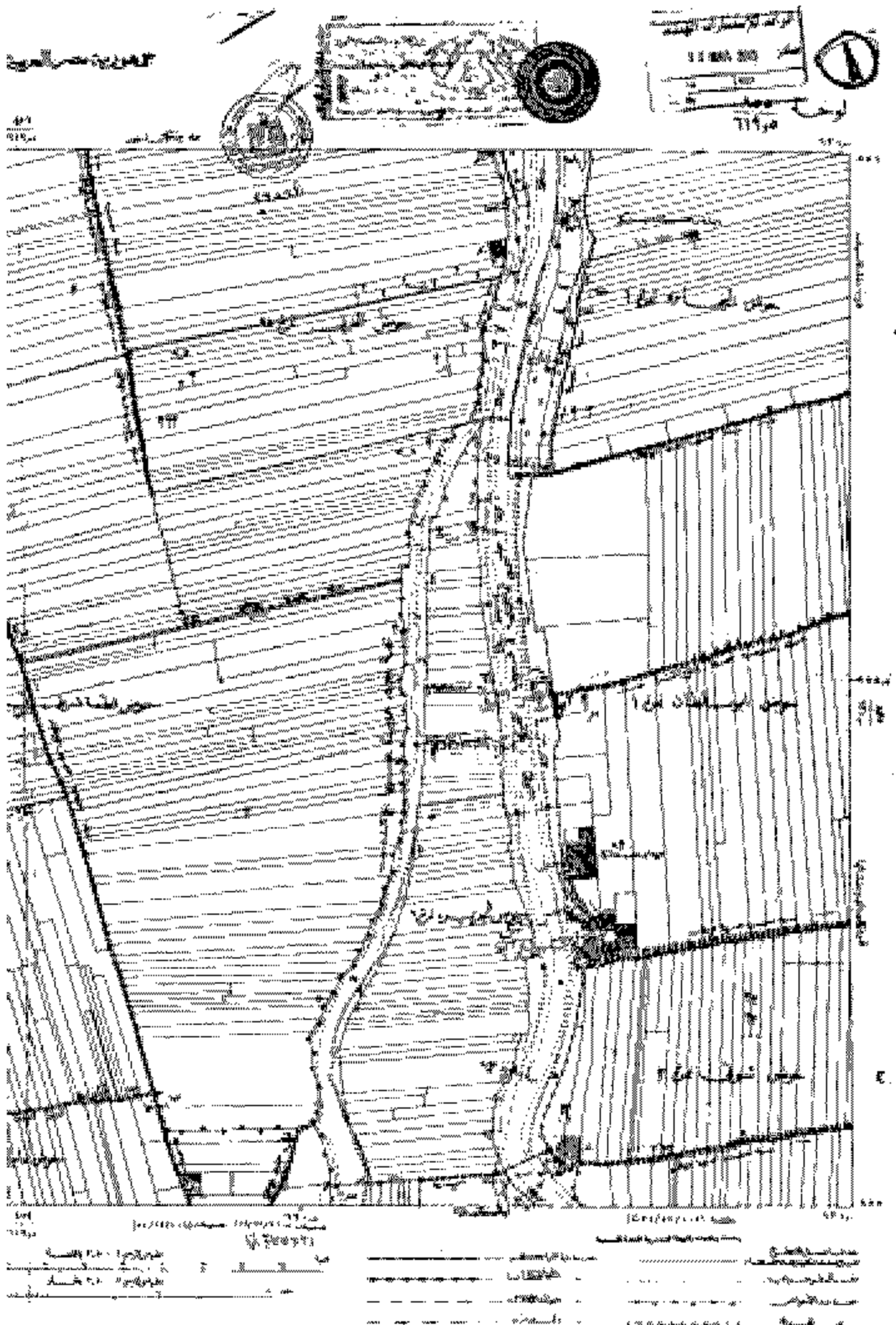
**كشف حصر الملاك الظاهريين**

رقم المرسوم ٨٠٨ / ٢٠١٩ بقرار وزير الملاك في ١١/١٠/٢٠١٩ محافظة الطريفية

مناطق	اسم المزارع	اسم المالك	تسطيح			نوع التربة	رقم القطعة		المساحة
			م	د	س		م	د	
		عبدالمجيد بن عبدالمجيد					١	١	
		عبدالمجيد بن عبدالمجيد					٢	١	
		عبدالمجيد بن عبدالمجيد					٣	١	
		عبدالمجيد بن عبدالمجيد					٤	١	
		عبدالمجيد بن عبدالمجيد					٥	١	
		عبدالمجيد بن عبدالمجيد					٦	١	
		عبدالمجيد بن عبدالمجيد					٧	١	
		عبدالمجيد بن عبدالمجيد					٨	١	
		عبدالمجيد بن عبدالمجيد					٩	١	
		عبدالمجيد بن عبدالمجيد					١٠	١	
		عبدالمجيد بن عبدالمجيد					١١	١	
		عبدالمجيد بن عبدالمجيد					١٢	١	
		عبدالمجيد بن عبدالمجيد					١٣	١	
		عبدالمجيد بن عبدالمجيد					١٤	١	
		عبدالمجيد بن عبدالمجيد					١٥	١	
		عبدالمجيد بن عبدالمجيد					١٦	١	
		عبدالمجيد بن عبدالمجيد					١٧	١	
		عبدالمجيد بن عبدالمجيد					١٨	١	
		عبدالمجيد بن عبدالمجيد					١٩	١	
		عبدالمجيد بن عبدالمجيد					٢٠	١	



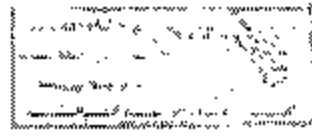
القائم بالصور  
 البراجمة  
 [Handwritten signatures and stamps]



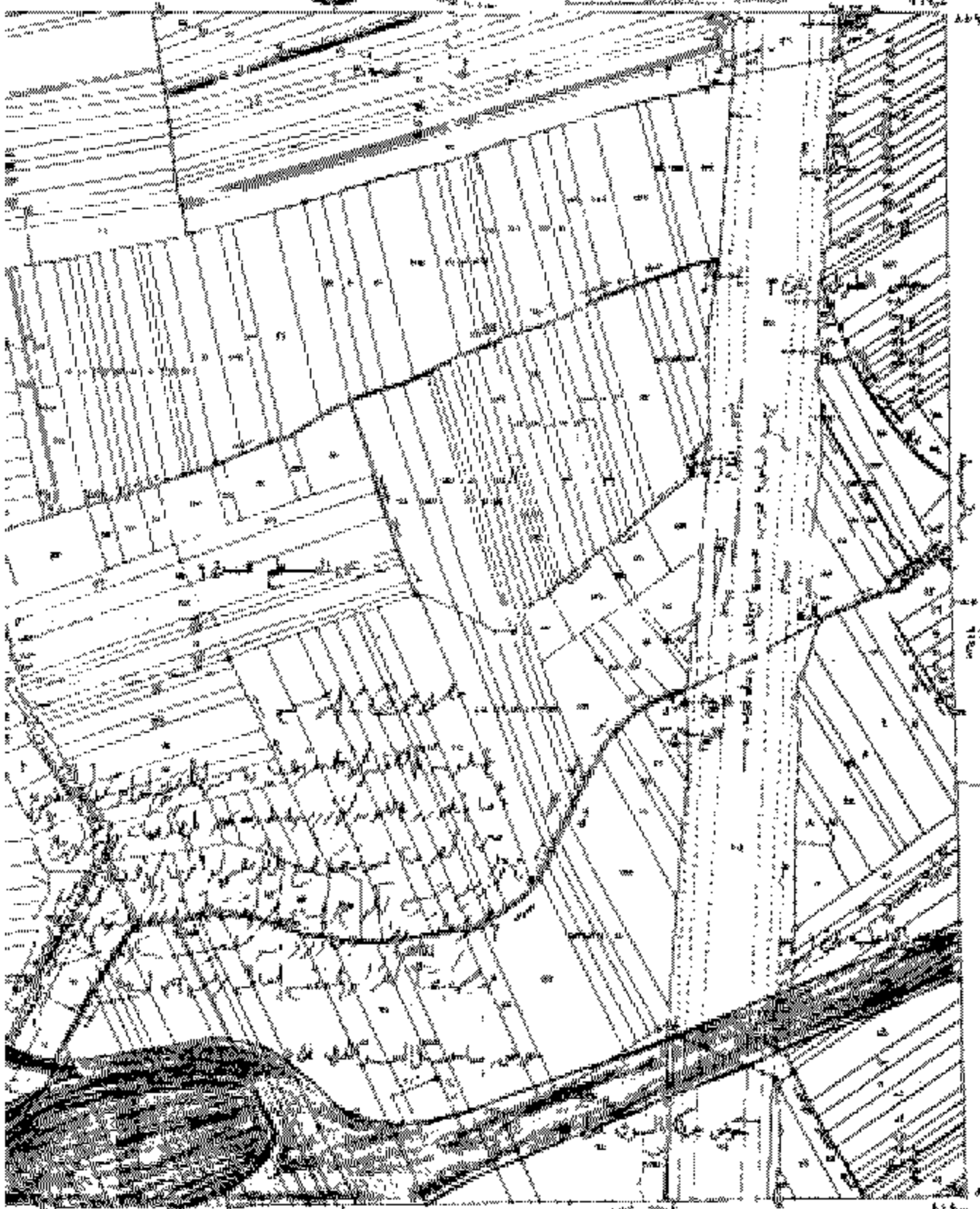


	أراضي الدولة		أراضي المزارعين		أراضي الملاكين		أراضي الدولة
	أراضي الدولة		أراضي المزارعين		أراضي الملاكين		أراضي الدولة
	أراضي الدولة		أراضي المزارعين		أراضي الملاكين		أراضي الدولة

جمهورية مصر العربية

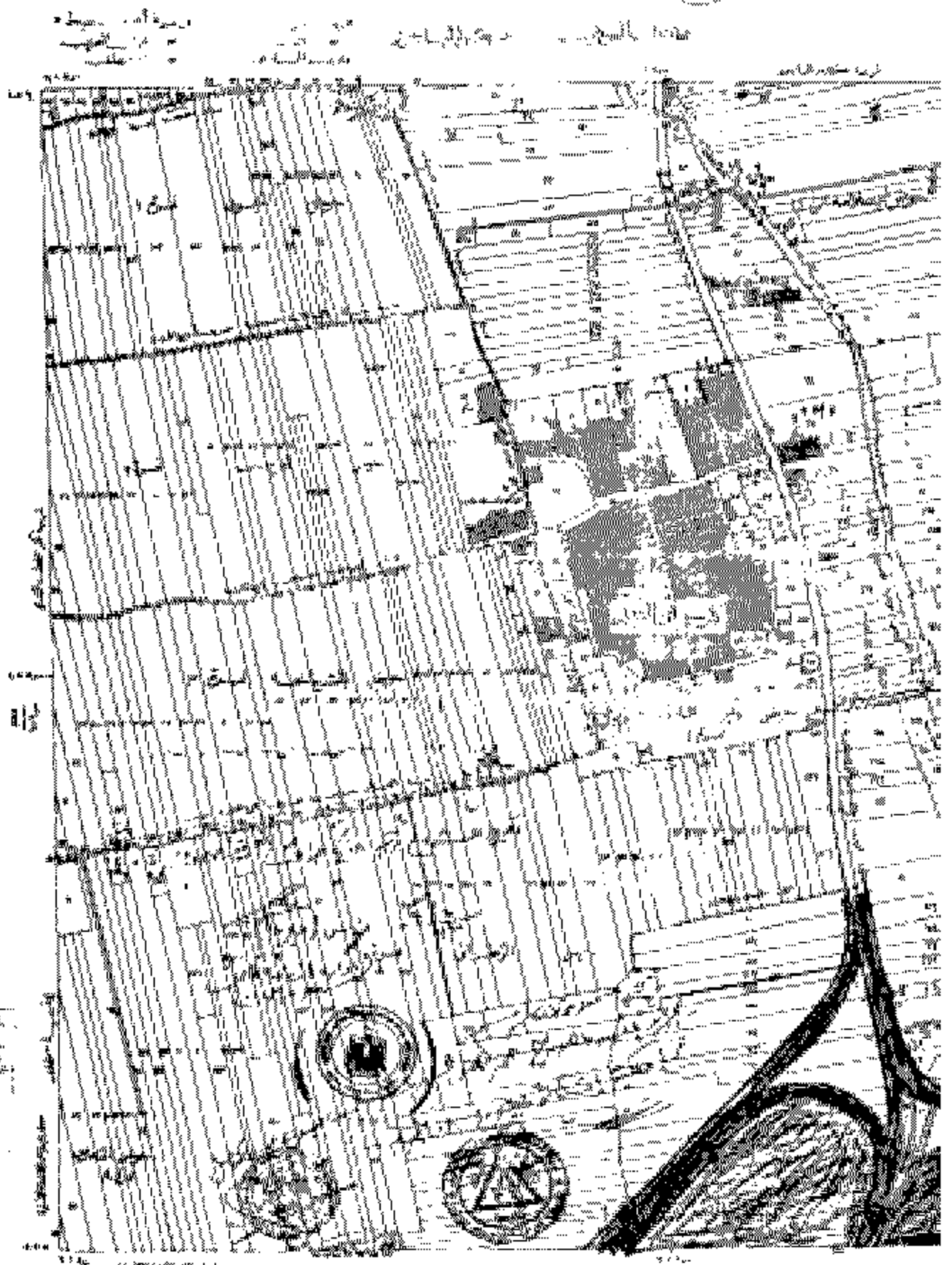


لوحة  
١٨٠



هذا الرسم يبين حدود القطعة الموضحة في الخريطة المرفقة  
والتي هي جزء من قطعة رقم ١٨٠ من مخطط رقم ١٨٠  
مسطحة مساحتها ١٨٠٠ متر مربع تقريبا  
والتي هي جزء من قطعة رقم ١٨٠ من مخطط رقم ١٨٠  
مسطحة مساحتها ١٨٠٠ متر مربع تقريبا  
والتي هي جزء من قطعة رقم ١٨٠ من مخطط رقم ١٨٠  
مسطحة مساحتها ١٨٠٠ متر مربع تقريبا  
والتي هي جزء من قطعة رقم ١٨٠ من مخطط رقم ١٨٠  
مسطحة مساحتها ١٨٠٠ متر مربع تقريبا

مهندس المساحة  
دكتور محمد عبد الحليم  
مهندس المساحة  
دكتور محمد عبد الحليم



مصلحة الجبل  
١٩٢٠

مصلحة الجبل  
١٩٢٠

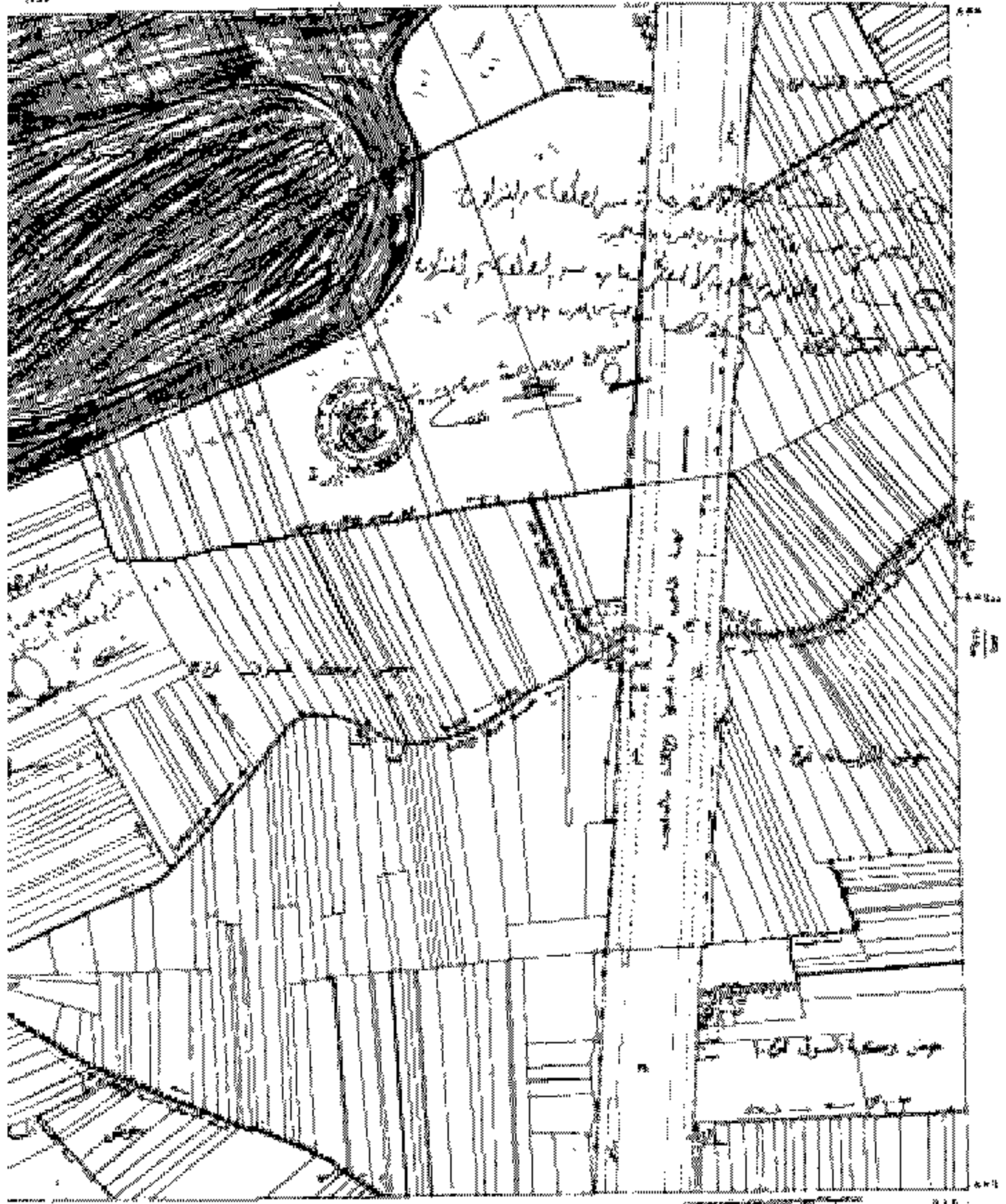
الحدود البلدية	الحدود الخاصة	الحدود العامة	الحدود الزراعية	الحدود الصناعية	الحدود التجارية
الحدود البلدية	الحدود الخاصة	الحدود العامة	الحدود الزراعية	الحدود الصناعية	الحدود التجارية

مصلحة الجبل  
١٩٢٠

الجمهورية العربية السورية  
مقياس



لوحة  
٢٥٨٥

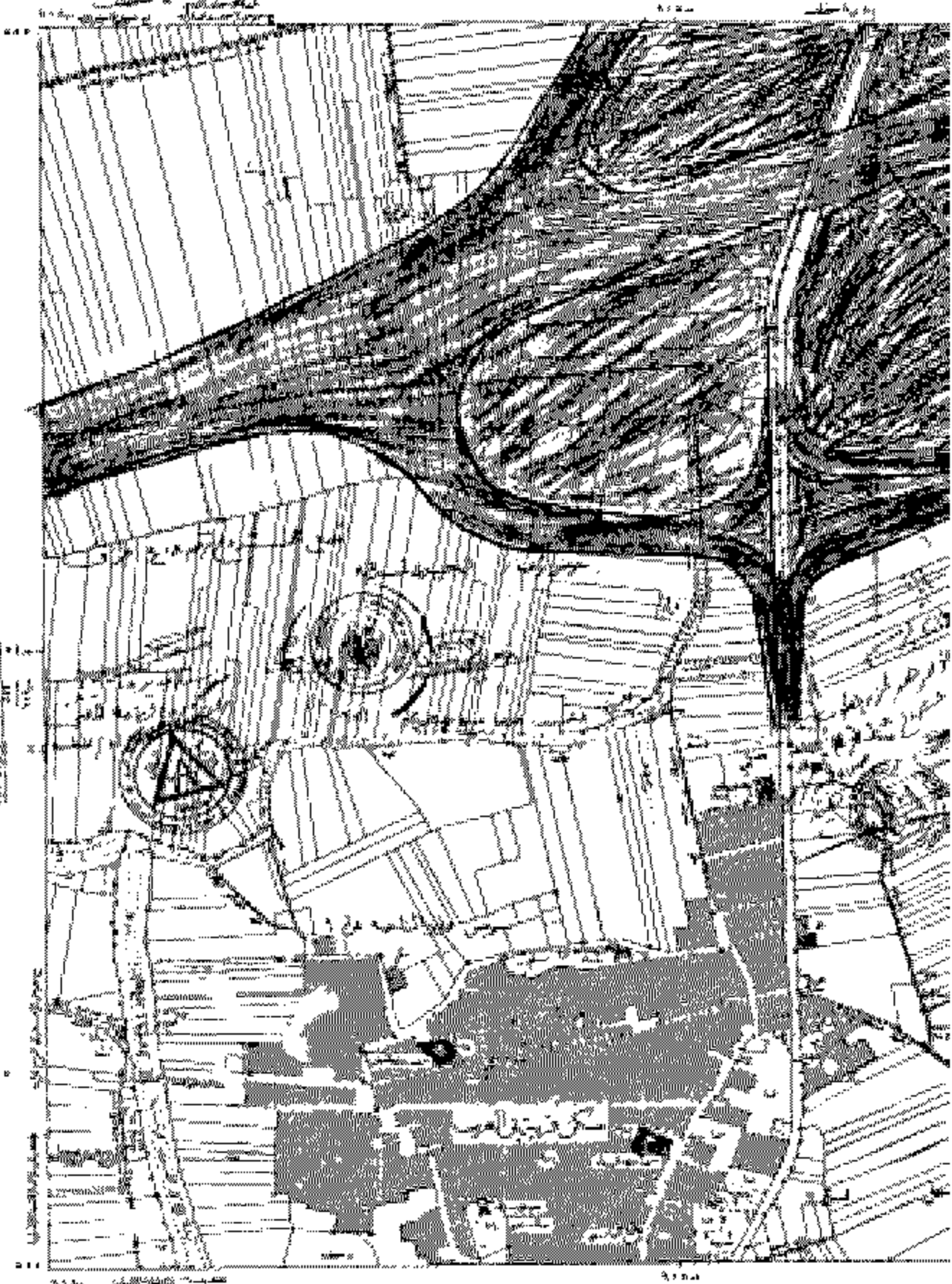


١٠٠٠	١:١٠٠٠	١:١٠٠٠	١:١٠٠٠	١:١٠٠٠
١٠٠٠	١:١٠٠٠	١:١٠٠٠	١:١٠٠٠	١:١٠٠٠
١٠٠٠	١:١٠٠٠	١:١٠٠٠	١:١٠٠٠	١:١٠٠٠
١٠٠٠	١:١٠٠٠	١:١٠٠٠	١:١٠٠٠	١:١٠٠٠
١٠٠٠	١:١٠٠٠	١:١٠٠٠	١:١٠٠٠	١:١٠٠٠



٢٠١٩

محافظة الوادي  
مركز الباجور  
قرى الوادي  
الوادي الجديد



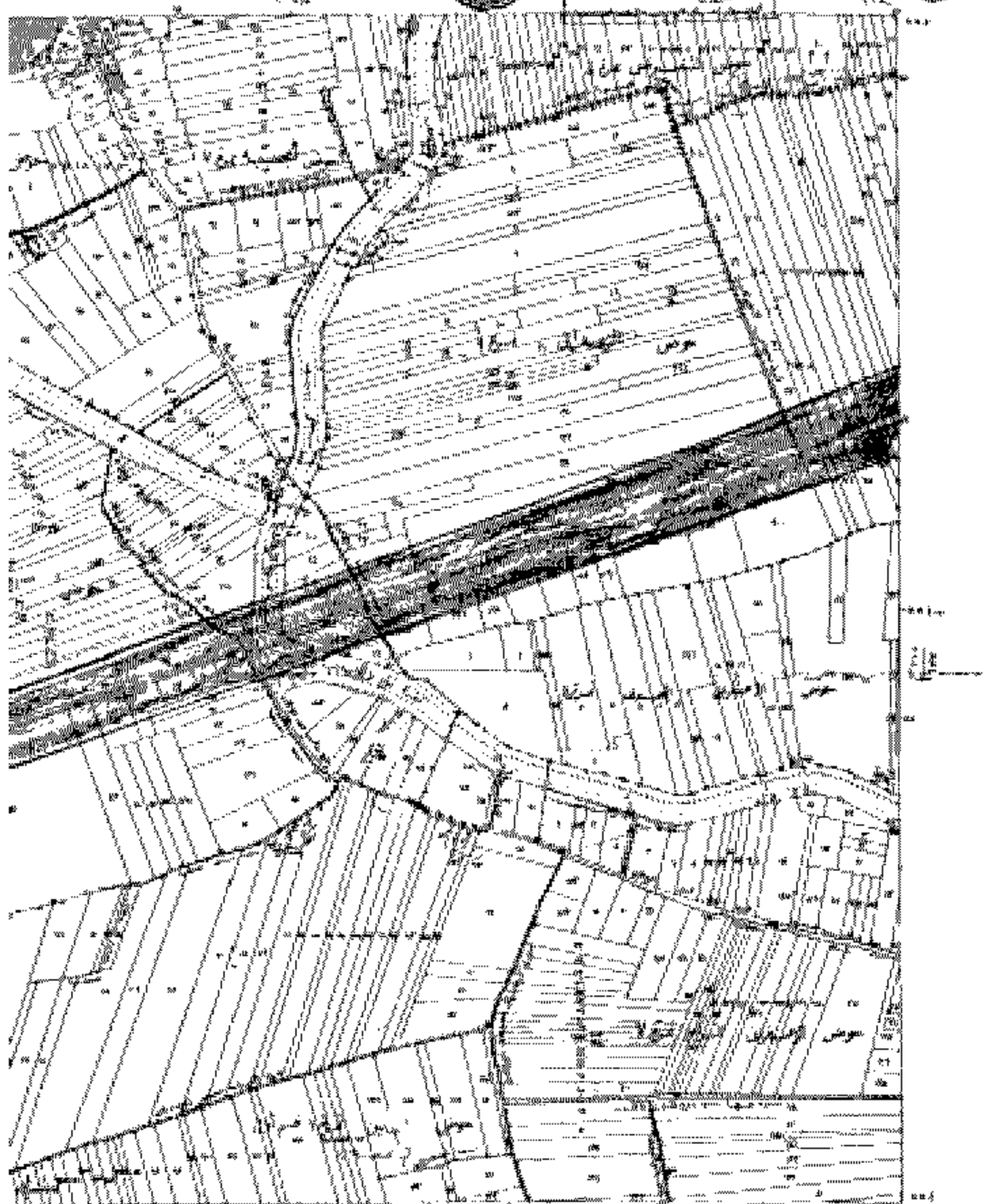
	طريق		حدود		قطعة أرض		مبنى
	قناة		بئر		قطعة أرض رقم		قطعة أرض رقم
	طريق		حدود		قطعة أرض		قطعة أرض
	قناة		بئر		قطعة أرض		قطعة أرض

مركز الدراسات والبحوث الاستراتيجية



٢٠١٩  
١١/٢١  
٤٧

٤٧



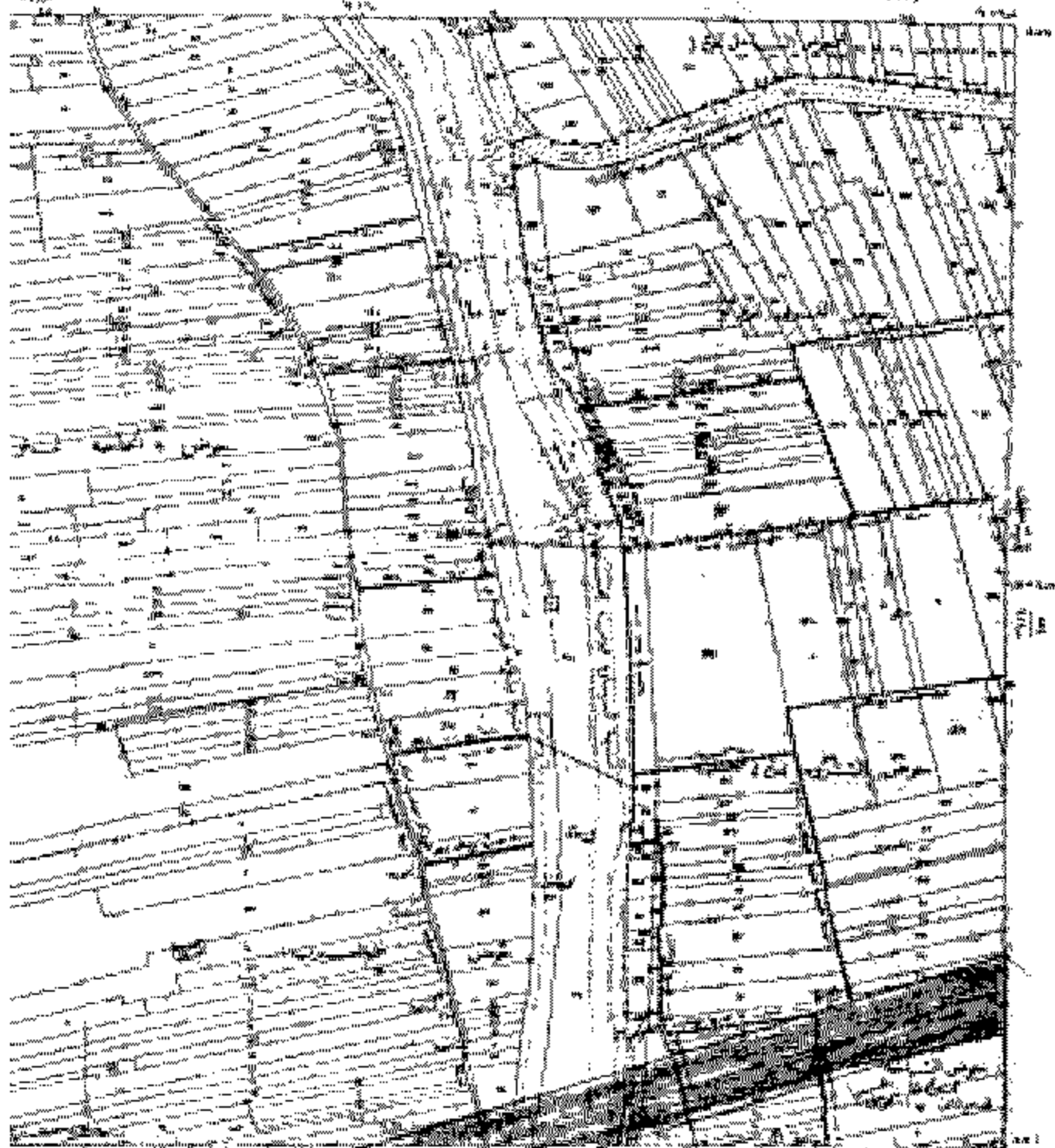
مركز الدراسات والبحوث الاستراتيجية  
٢٠١٩  
١١/٢١  
٤٧





مخطط تقسيم أراضي بلدية الخليل

نقطة ٤٤٤  
٧١٥



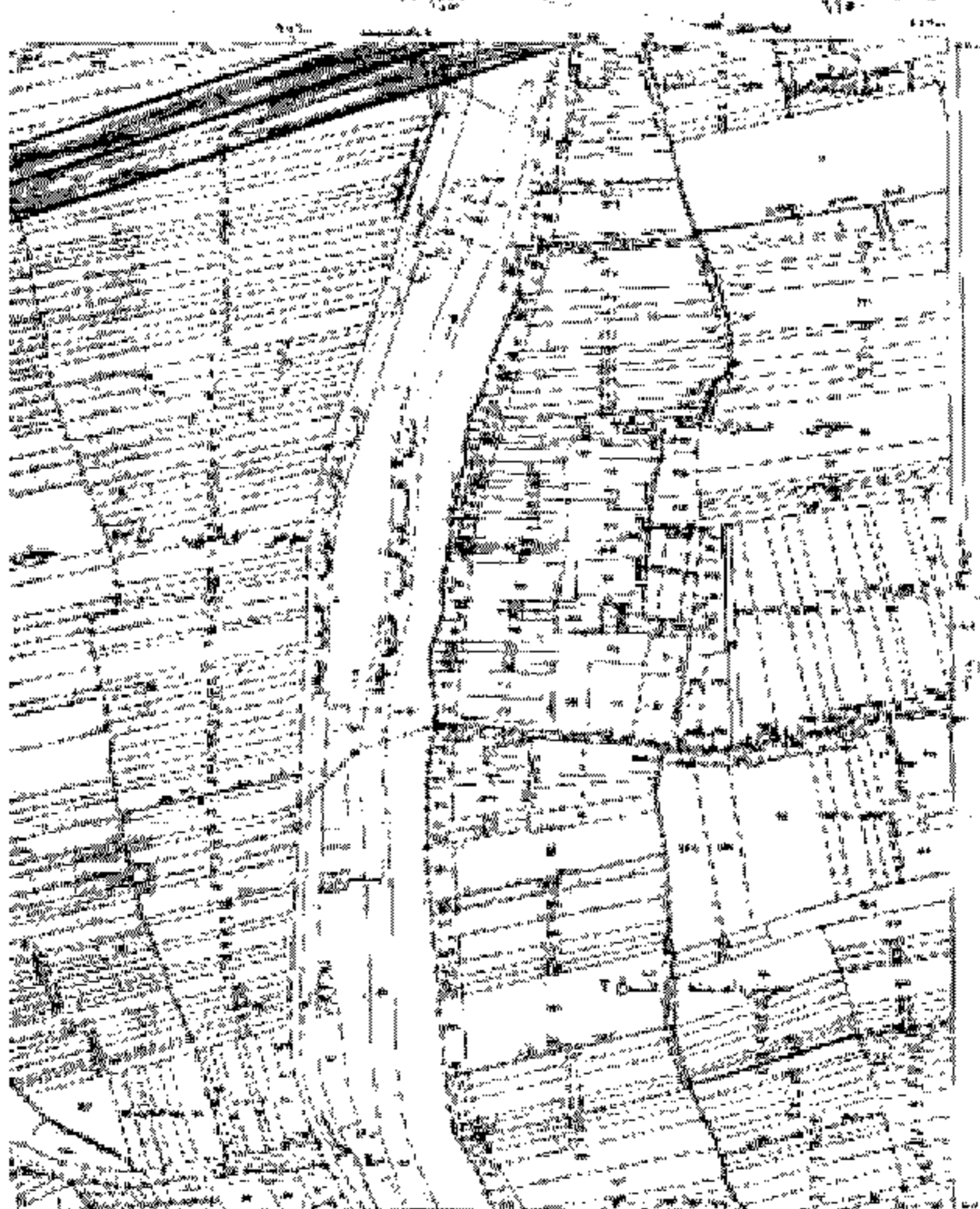
١	٢	٣	٤
٥	٦	٧	٨
٩	١٠	١١	١٢
١٣	١٤	١٥	١٦
١٧	١٨	١٩	٢٠
٢١	٢٢	٢٣	٢٤
٢٥	٢٦	٢٧	٢٨
٢٩	٣٠	٣١	٣٢
٣٣	٣٤	٣٥	٣٦
٣٧	٣٨	٣٩	٤٠
٤١	٤٢	٤٣	٤٤
٤٥	٤٦	٤٧	٤٨
٤٩	٥٠	٥١	٥٢
٥٣	٥٤	٥٥	٥٦
٥٧	٥٨	٥٩	٦٠
٦١	٦٢	٦٣	٦٤
٦٥	٦٦	٦٧	٦٨
٦٩	٧٠	٧١	٧٢
٧٣	٧٤	٧٥	٧٦
٧٧	٧٨	٧٩	٨٠
٨١	٨٢	٨٣	٨٤
٨٥	٨٦	٨٧	٨٨
٨٩	٩٠	٩١	٩٢
٩٣	٩٤	٩٥	٩٦
٩٧	٩٨	٩٩	١٠٠





الخرائط الرسمية

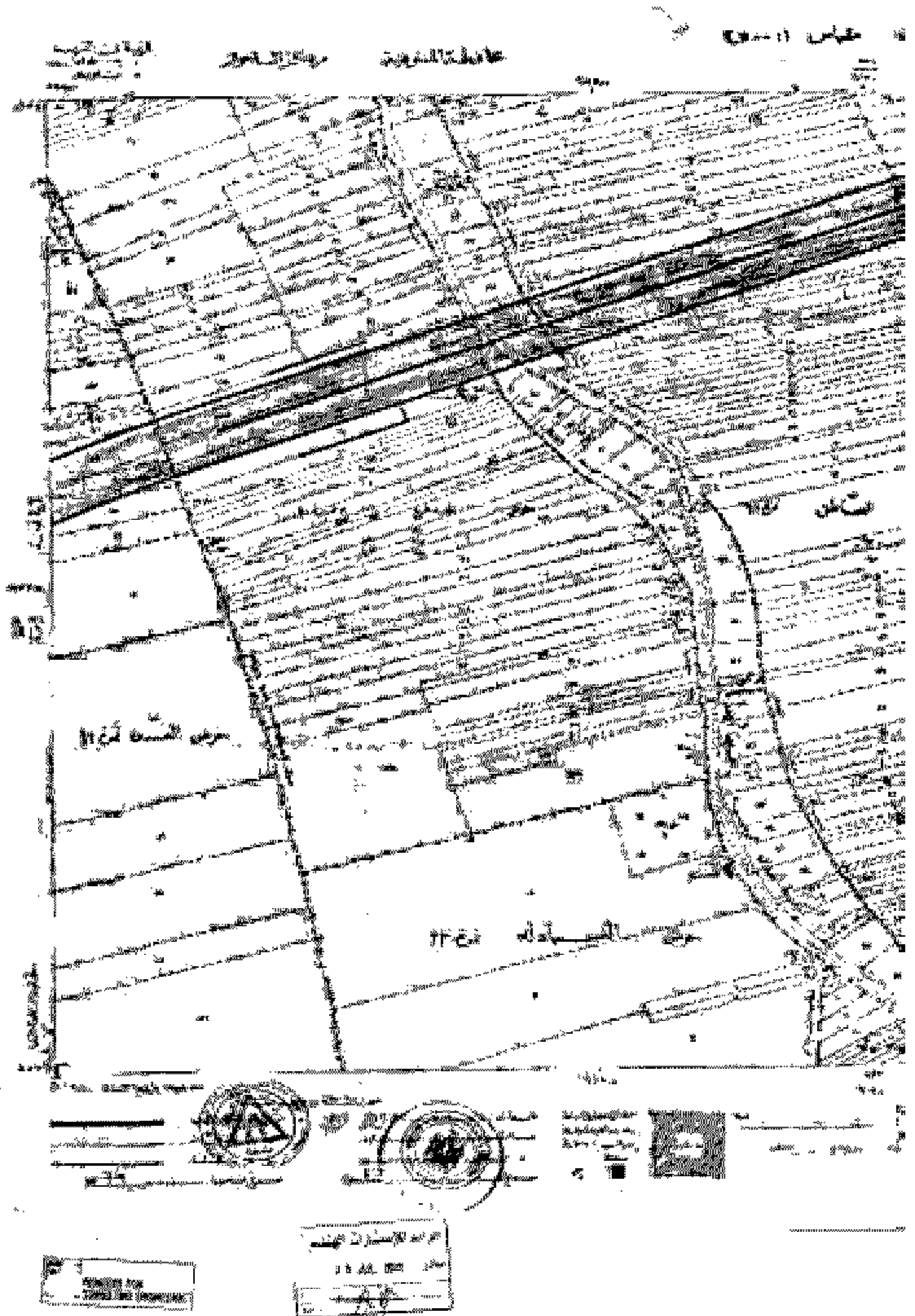
نقطة



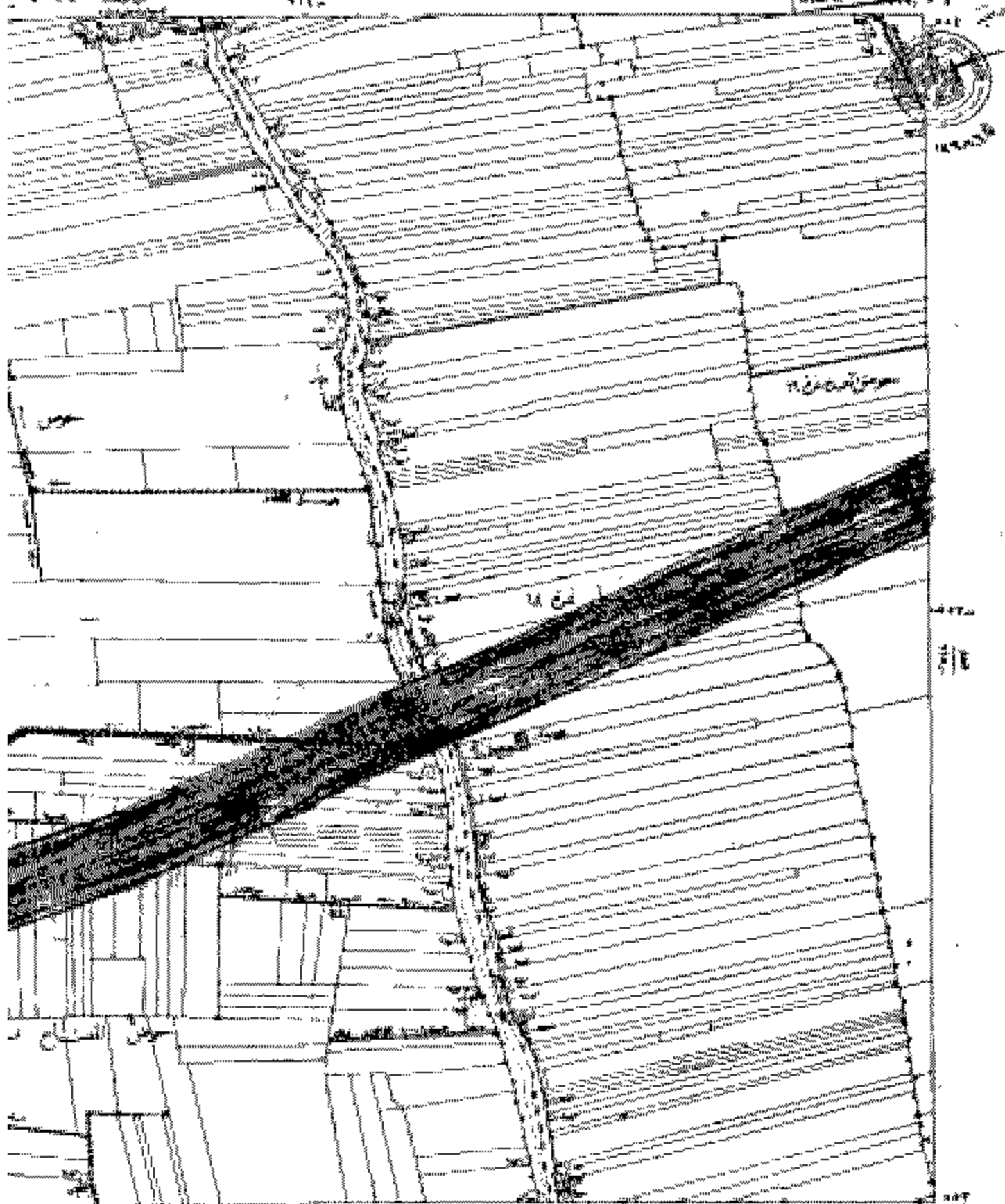
١:٥٠٠

١:٥٠٠

الحدود الطبيعية	الحدود الرسمية	الحدود الموقعية
الحدود الموقعية	الحدود الرسمية	الحدود الطبيعية
الحدود الطبيعية	الحدود الرسمية	الحدود الموقعية
الحدود الموقعية	الحدود الرسمية	الحدود الطبيعية
الحدود الطبيعية	الحدود الرسمية	الحدود الموقعية
الحدود الموقعية	الحدود الرسمية	الحدود الطبيعية



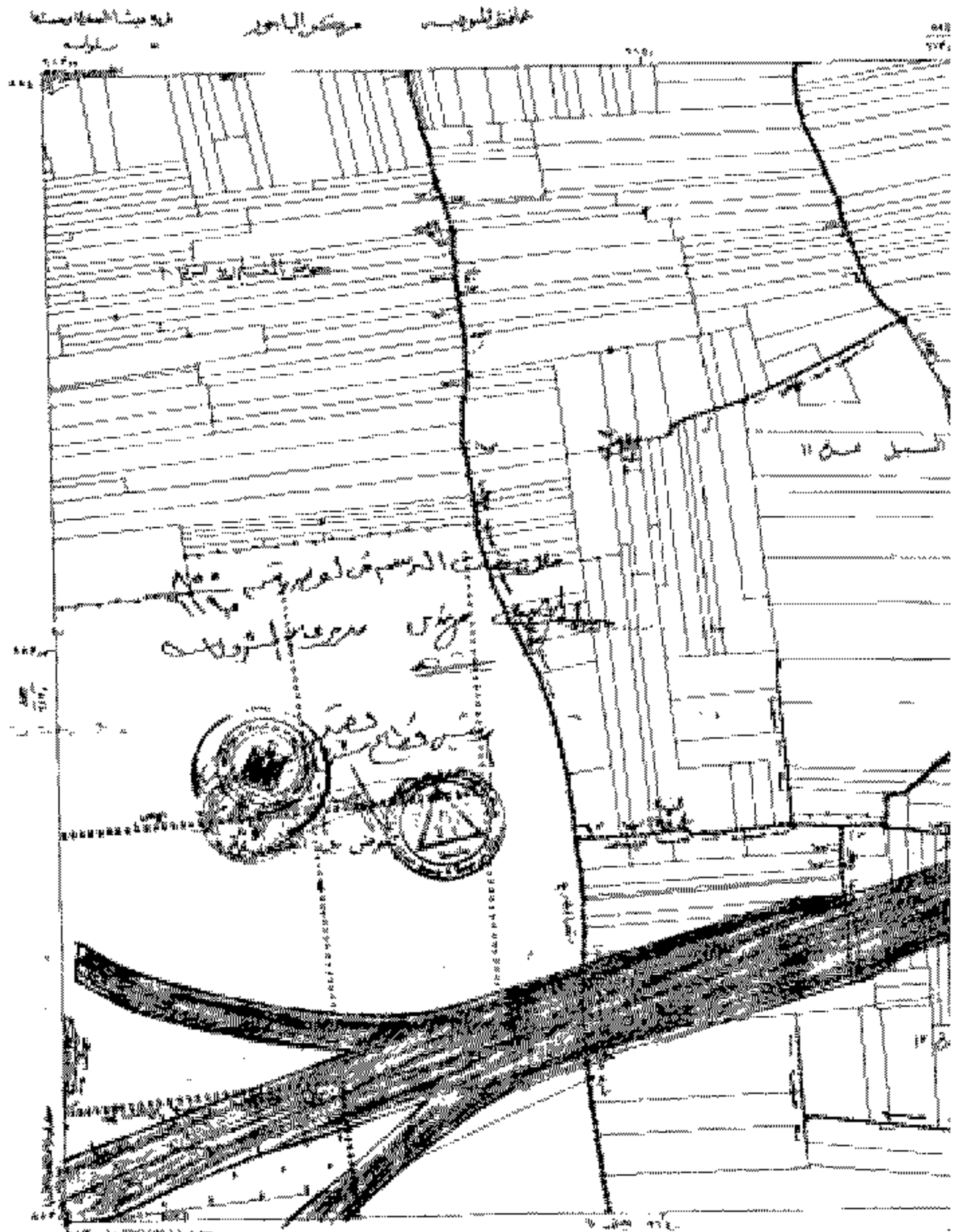
جمهورية مصر العربية



<p>١٠٠٠ م</p> <p>١ : ١٠٠٠</p> <p>١ : ١٠٠٠</p>	<p>١ : ١٠٠٠</p> <p>١ : ١٠٠٠</p> <p>١ : ١٠٠٠</p>	<p>١ : ١٠٠٠</p> <p>١ : ١٠٠٠</p> <p>١ : ١٠٠٠</p>	<p>١ : ١٠٠٠</p> <p>١ : ١٠٠٠</p> <p>١ : ١٠٠٠</p>
---	---	---	---



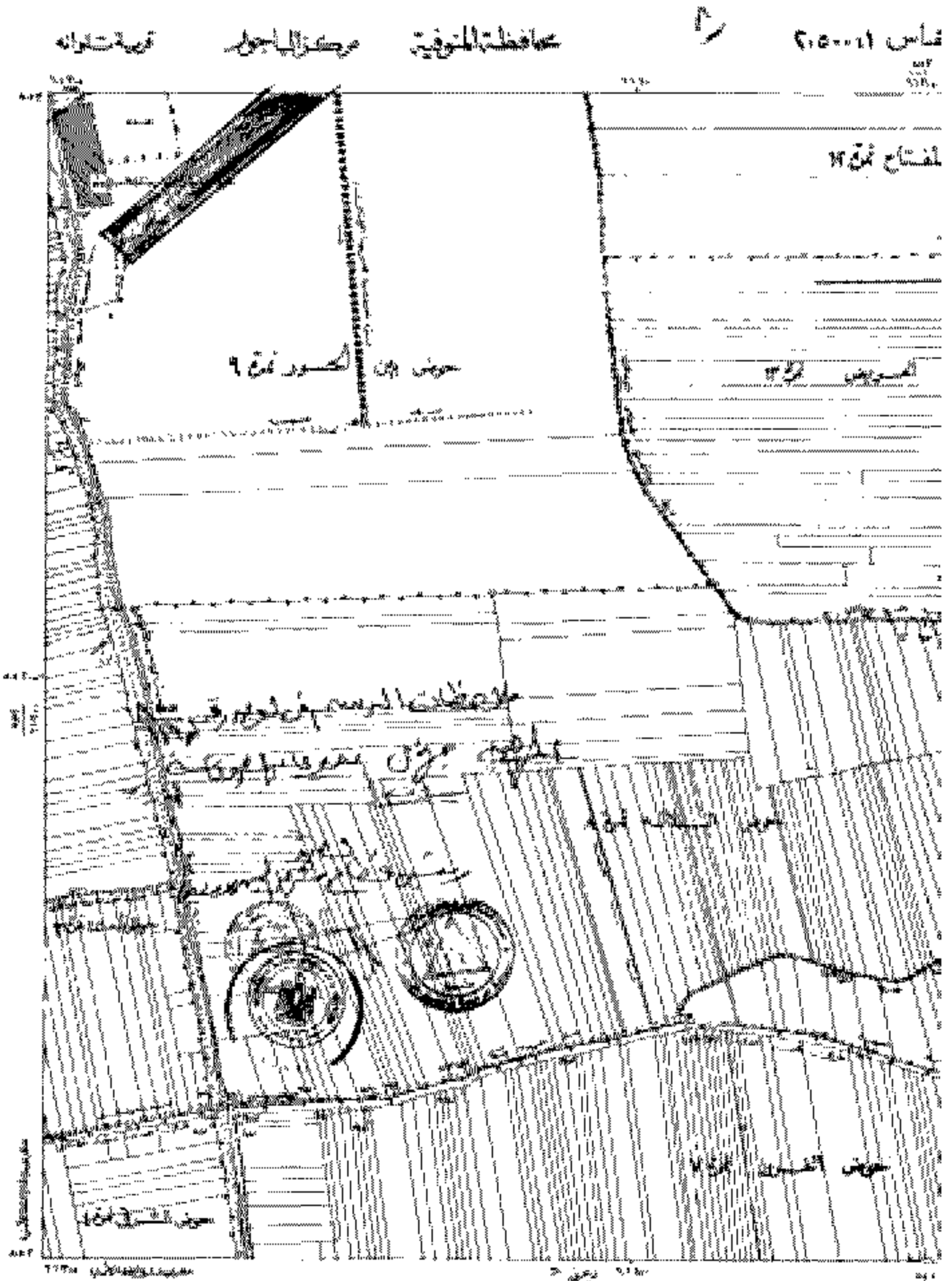
نيس ٢٠١٩



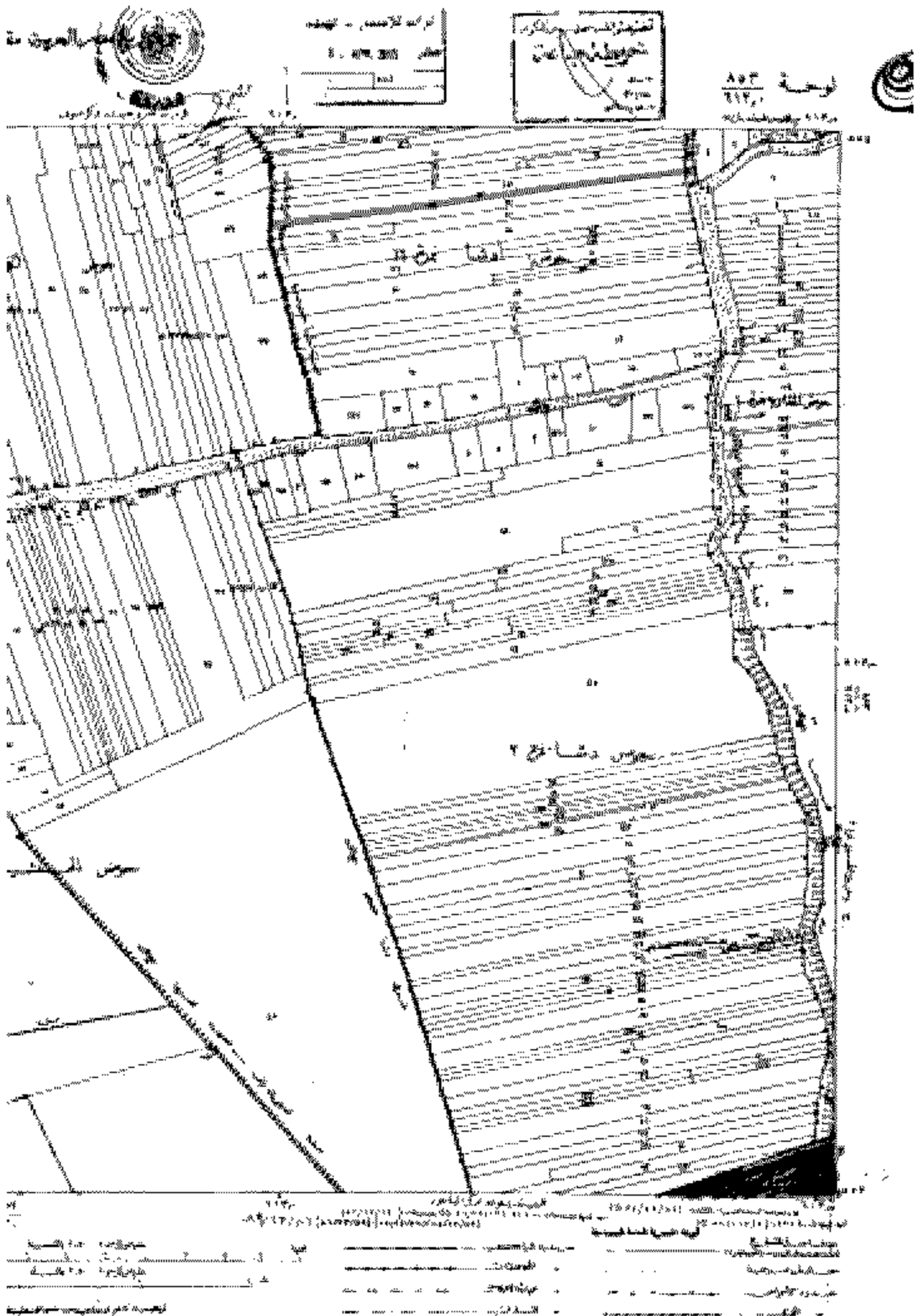
	الشارع		السكك الحديدية		القنوات		السيول		الحدود		السياج		العيون		العيون
	الشارع		السكك الحديدية		القنوات		السيول		الحدود		السياج		العيون		العيون



خط الحدود البلدية	خط الحدود البلدية	خط الحدود البلدية	خط الحدود البلدية
خط الحدود البلدية	خط الحدود البلدية	خط الحدود البلدية	خط الحدود البلدية
خط الحدود البلدية	خط الحدود البلدية	خط الحدود البلدية	خط الحدود البلدية
خط الحدود البلدية	خط الحدود البلدية	خط الحدود البلدية	خط الحدود البلدية



	الهيكل الخرساني		الهيكل الترابي		مستوى المياه		الكرسي
	الكرسي		الكرسي		الكرسي		الكرسي
	الكرسي		الكرسي		الكرسي		الكرسي
	الكرسي		الكرسي		الكرسي		الكرسي



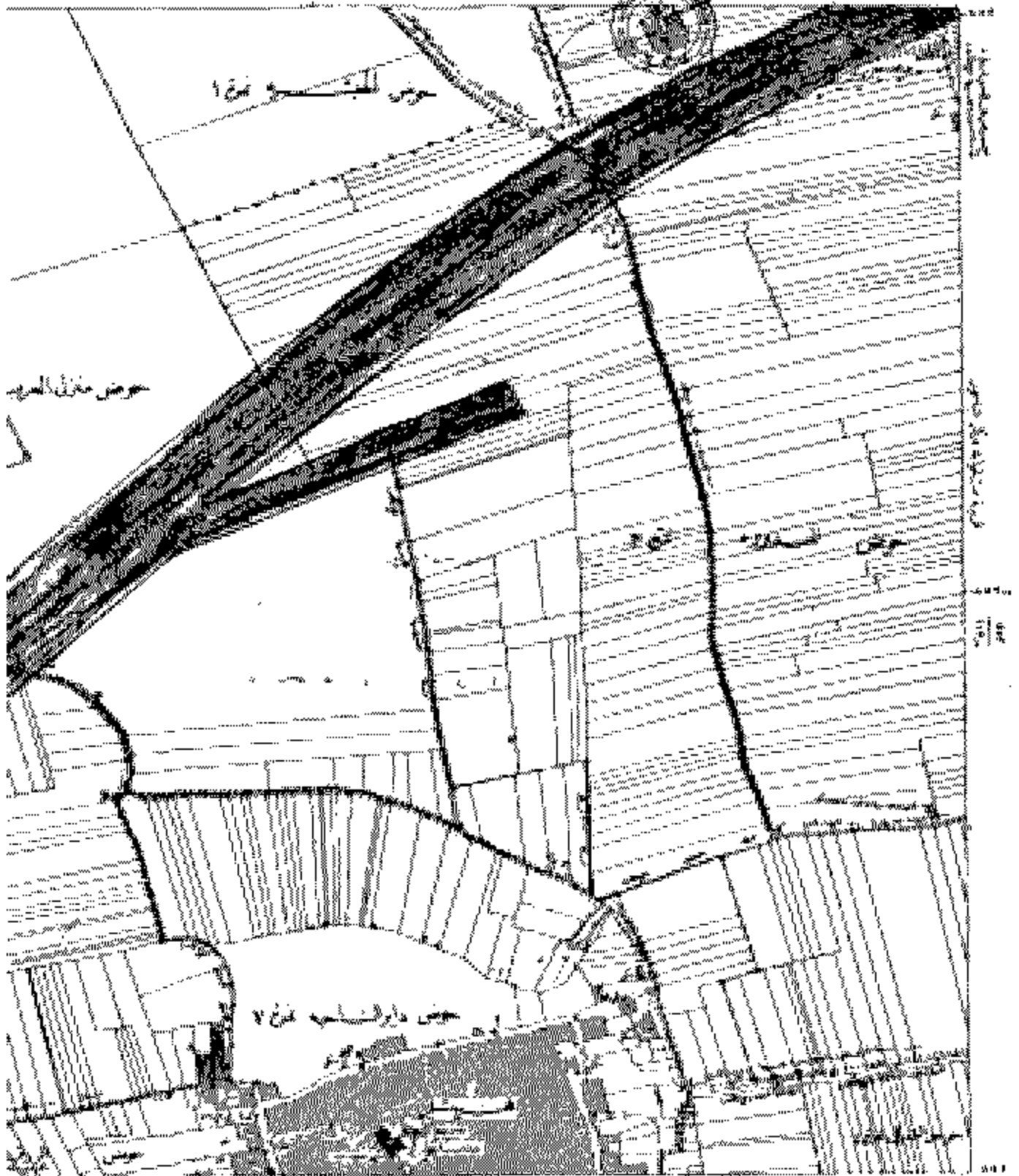
٢٠١٩

محافظ المنوفية  
 مهندس يوسف  
 الحاج



	أرض زراعية		أرض مملوكة للدولة		أرض تابعة للقطاع الخاص
	أرض تابعة للقطاع العام		أرض تابعة للقطاع الخاص		أرض تابعة للقطاع العام
	أرض تابعة للقطاع الخاص		أرض تابعة للقطاع العام		أرض تابعة للقطاع الخاص

الجمهورية الجزائرية الديمقراطية الشعبية



رقم	مساحة	ملاحظات	تاريخ التسجيل	رقم التسجيل	رقم الخريطة
١	١٠٠	حوض العجوة	٢٠١٩	١٠٠	١٠٠
٢	٢٠٠	حوض مزارع العجوة	٢٠١٩	٢٠٠	٢٠٠
٣	٣٠٠	حوض دارالشيخوخة	٢٠١٩	٣٠٠	٣٠٠
٤	٤٠٠	حوض	٢٠١٩	٤٠٠	٤٠٠


مقياس ١:٥٠٠٠

محافظات الجمهورية  
منطقة الباحة  
محافظة الباحة



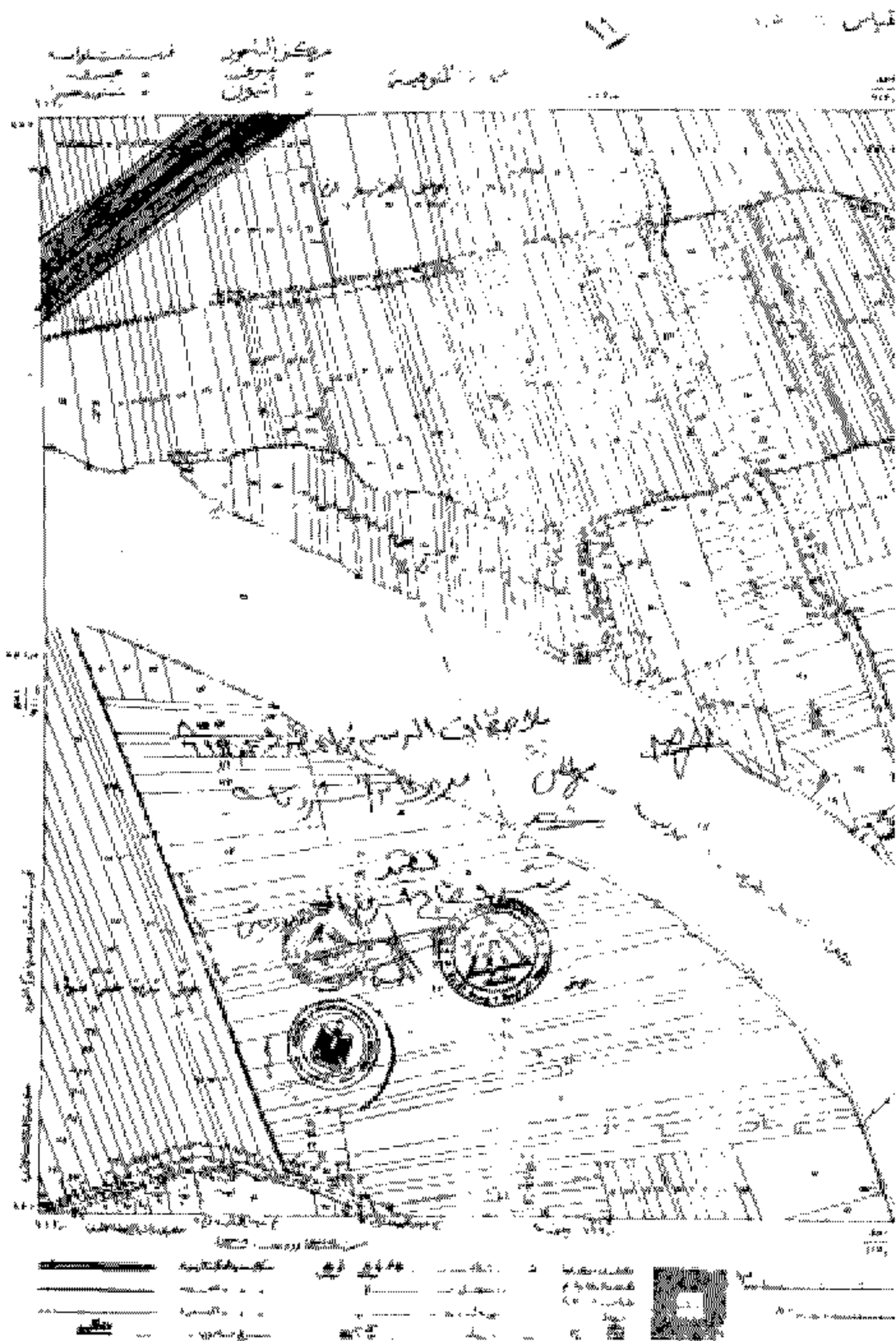
	طريق		حدود		مبنى		بئر		مصدر ماء
	طريق		حدود		مبنى		بئر		مصدر ماء
	طريق		حدود		مبنى		بئر		مصدر ماء

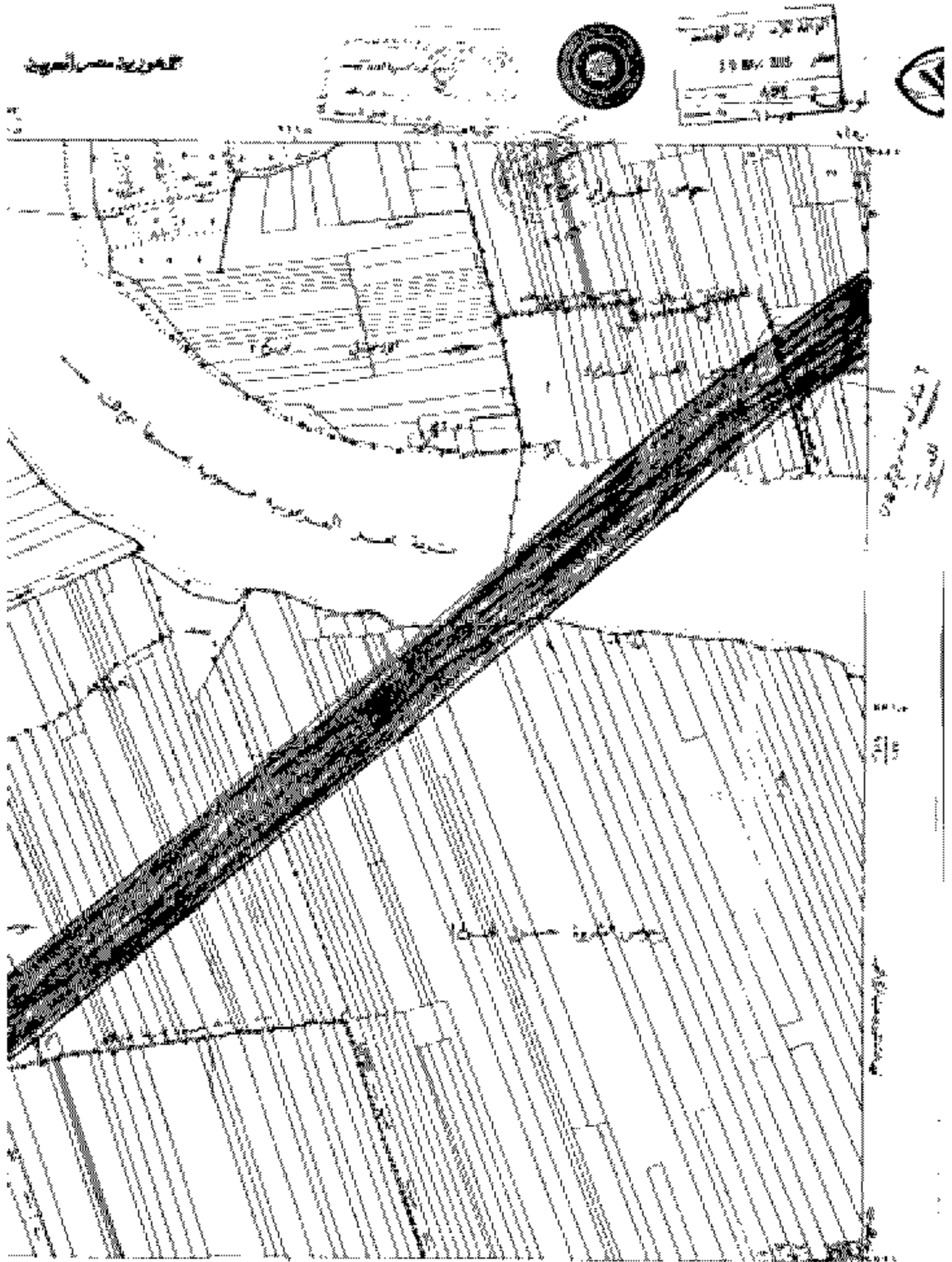
الهيئة العامة للغذاء والدواء  
الجمهورية العربية السورية



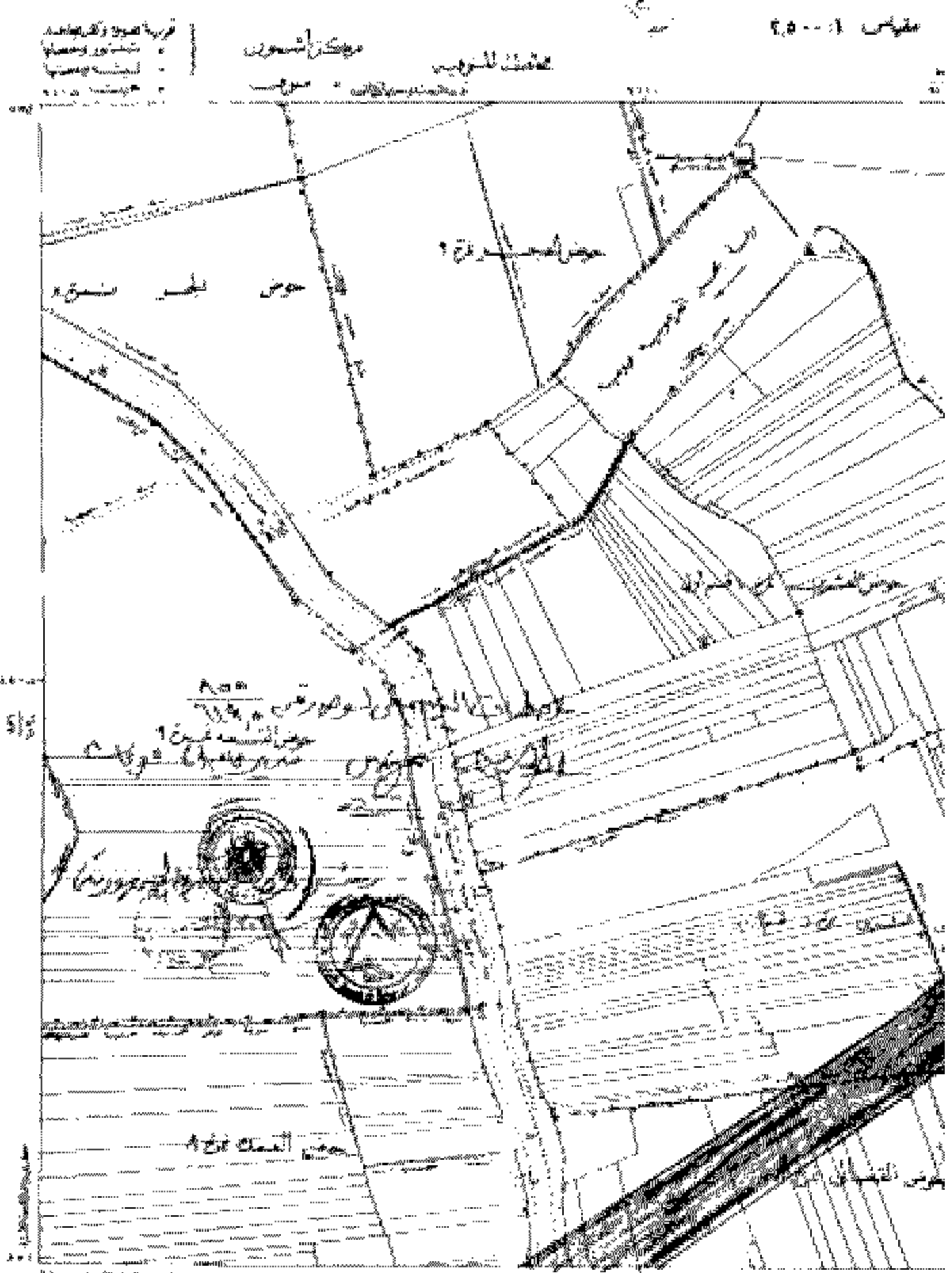
الخطوط المتقطعة	جدران الحوائط	الخطوط النقطية	الخطوط النقطية
الخطوط النقطية	الخطوط النقطية	الخطوط النقطية	الخطوط النقطية
الخطوط النقطية	الخطوط النقطية	الخطوط النقطية	الخطوط النقطية
الخطوط النقطية	الخطوط النقطية	الخطوط النقطية	الخطوط النقطية








١	٢	٣	٤	٥	٦	٧	٨	٩	١٠
١٠	١١	١٢	١٣	١٤	١٥	١٦	١٧	١٨	١٩
٢٠	٢١	٢٢	٢٣	٢٤	٢٥	٢٦	٢٧	٢٨	٢٩
٣٠	٣١	٣٢	٣٣	٣٤	٣٥	٣٦	٣٧	٣٨	٣٩
٤٠	٤١	٤٢	٤٣	٤٤	٤٥	٤٦	٤٧	٤٨	٤٩
٥٠	٥١	٥٢	٥٣	٥٤	٥٥	٥٦	٥٧	٥٨	٥٩
٦٠	٦١	٦٢	٦٣	٦٤	٦٥	٦٦	٦٧	٦٨	٦٩
٧٠	٧١	٧٢	٧٣	٧٤	٧٥	٧٦	٧٧	٧٨	٧٩
٨٠	٨١	٨٢	٨٣	٨٤	٨٥	٨٦	٨٧	٨٨	٨٩
٩٠	٩١	٩٢	٩٣	٩٤	٩٥	٩٦	٩٧	٩٨	٩٩
١٠٠	١٠١	١٠٢	١٠٣	١٠٤	١٠٥	١٠٦	١٠٧	١٠٨	١٠٩

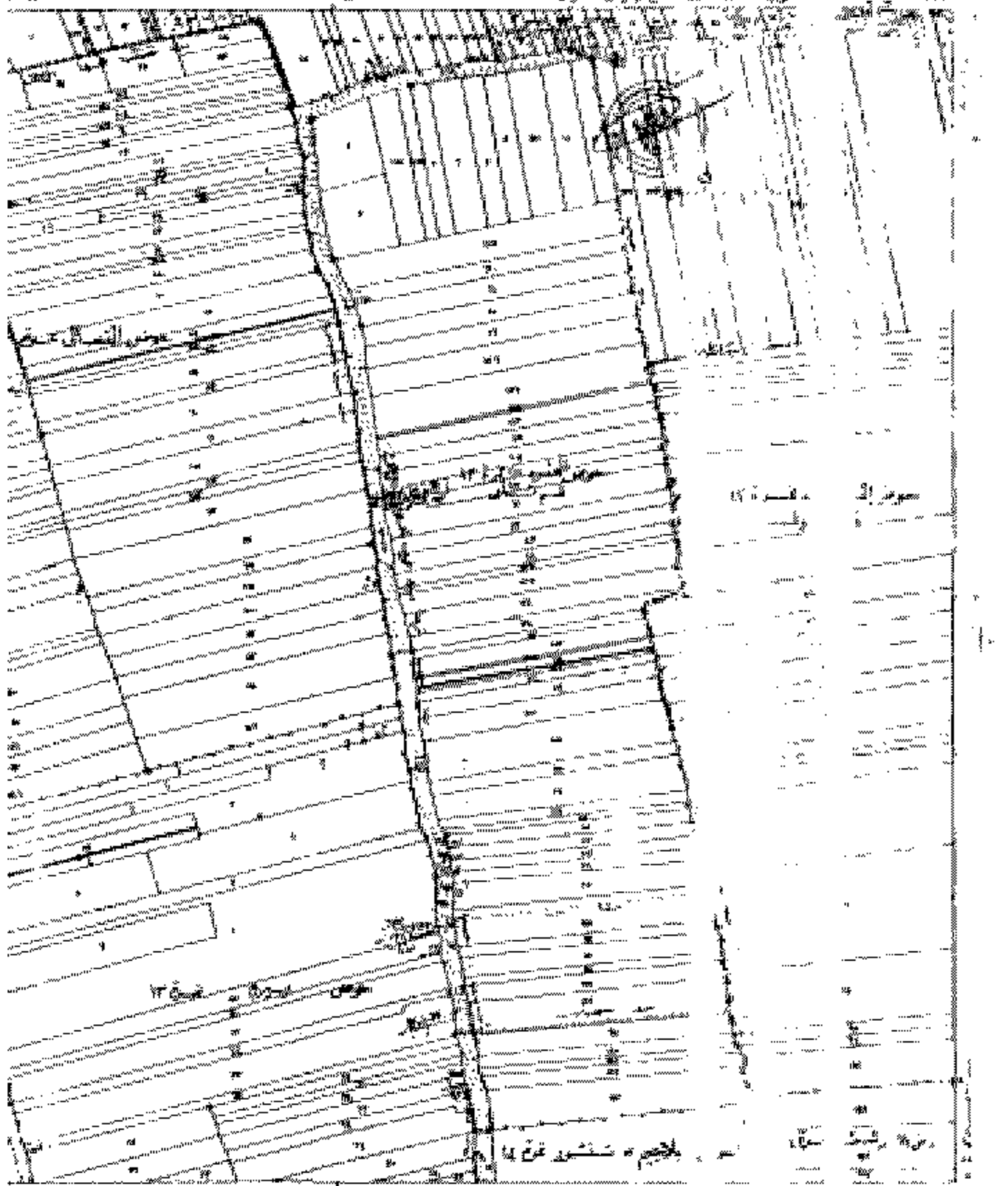


	الحدود الخارجية للمنطقة		الحدود الداخلية للمناطق الفرعية		الحدود الخاصة بالبنى التحتية
	الحدود الخاصة بالبنى التحتية		الحدود الخاصة بالبنى التحتية		الحدود الخاصة بالبنى التحتية
	الحدود الخاصة بالبنى التحتية		الحدود الخاصة بالبنى التحتية		الحدود الخاصة بالبنى التحتية
	الحدود الخاصة بالبنى التحتية		الحدود الخاصة بالبنى التحتية		الحدود الخاصة بالبنى التحتية
	الحدود الخاصة بالبنى التحتية		الحدود الخاصة بالبنى التحتية		الحدود الخاصة بالبنى التحتية

جمهورية مصر العربية



الوزارة  
٢٠١٩



الحدود	الحدود	الحدود	الحدود
الحدود	الحدود	الحدود	الحدود
الحدود	الحدود	الحدود	الحدود
الحدود	الحدود	الحدود	الحدود

س ٧٠٠١٤

قائمة الممتلكات  
في المنطقة

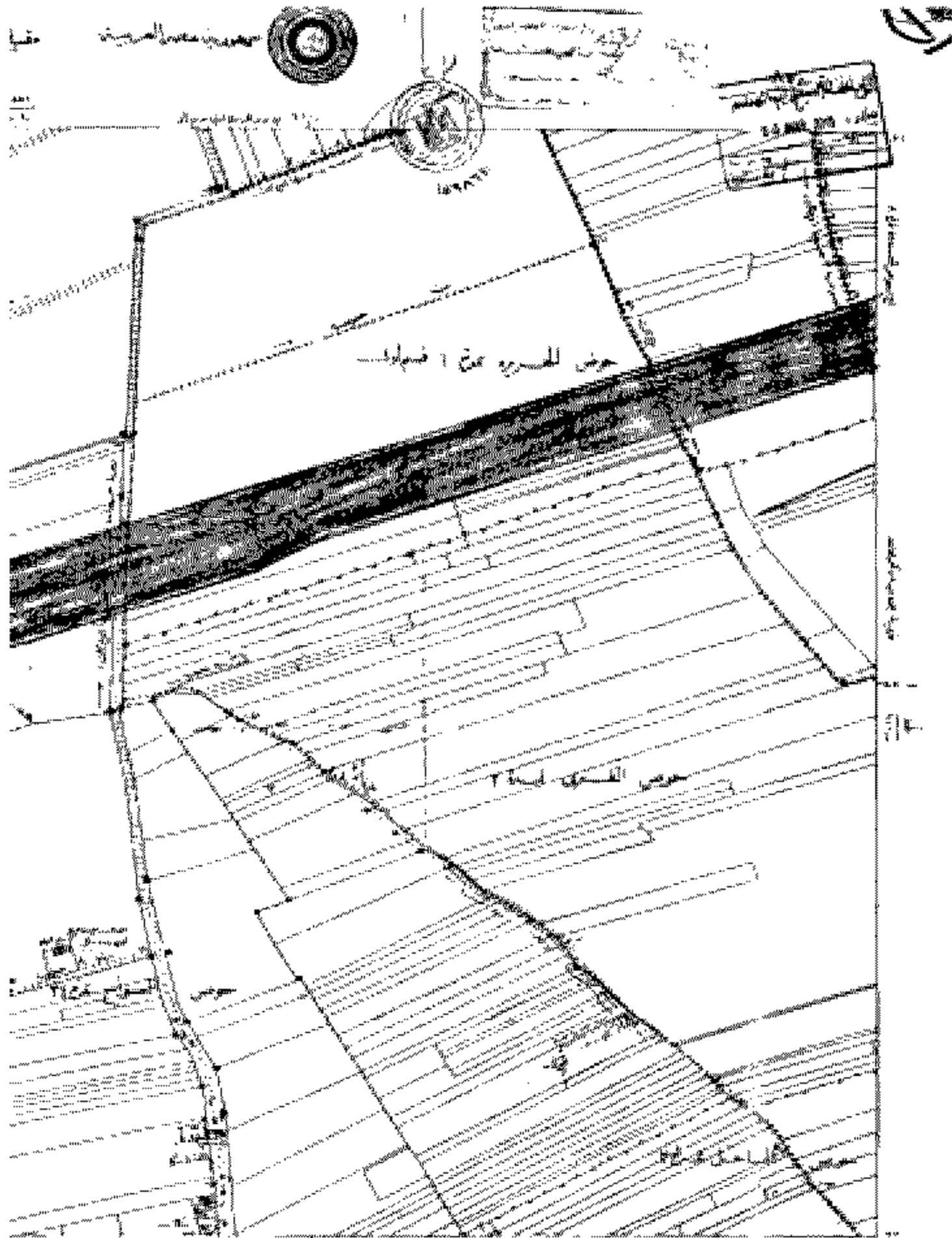
منطقة

إسكان

س ٧٠٠١٤



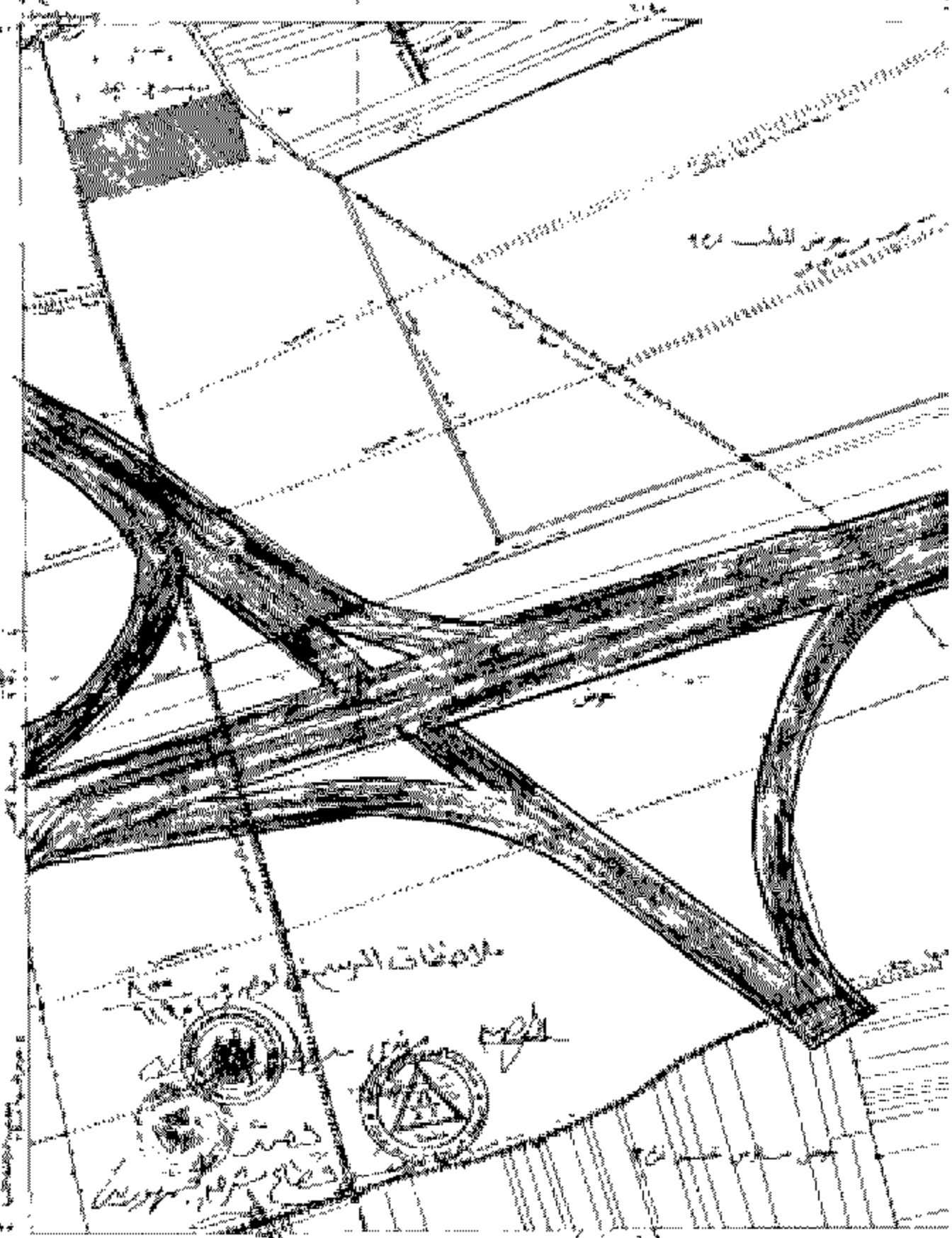
	حدود الممتلكات		حدود البلدية
	حدود القطاع		حدود المنطقة
	حدود المزرعة		حدود الحقل
	حدود المزرعة		حدود الحقل



خط الأساس	خط الأساس	خط الأساس	خط الأساس
خط الأساس	خط الأساس	خط الأساس	خط الأساس
خط الأساس	خط الأساس	خط الأساس	خط الأساس
خط الأساس	خط الأساس	خط الأساس	خط الأساس

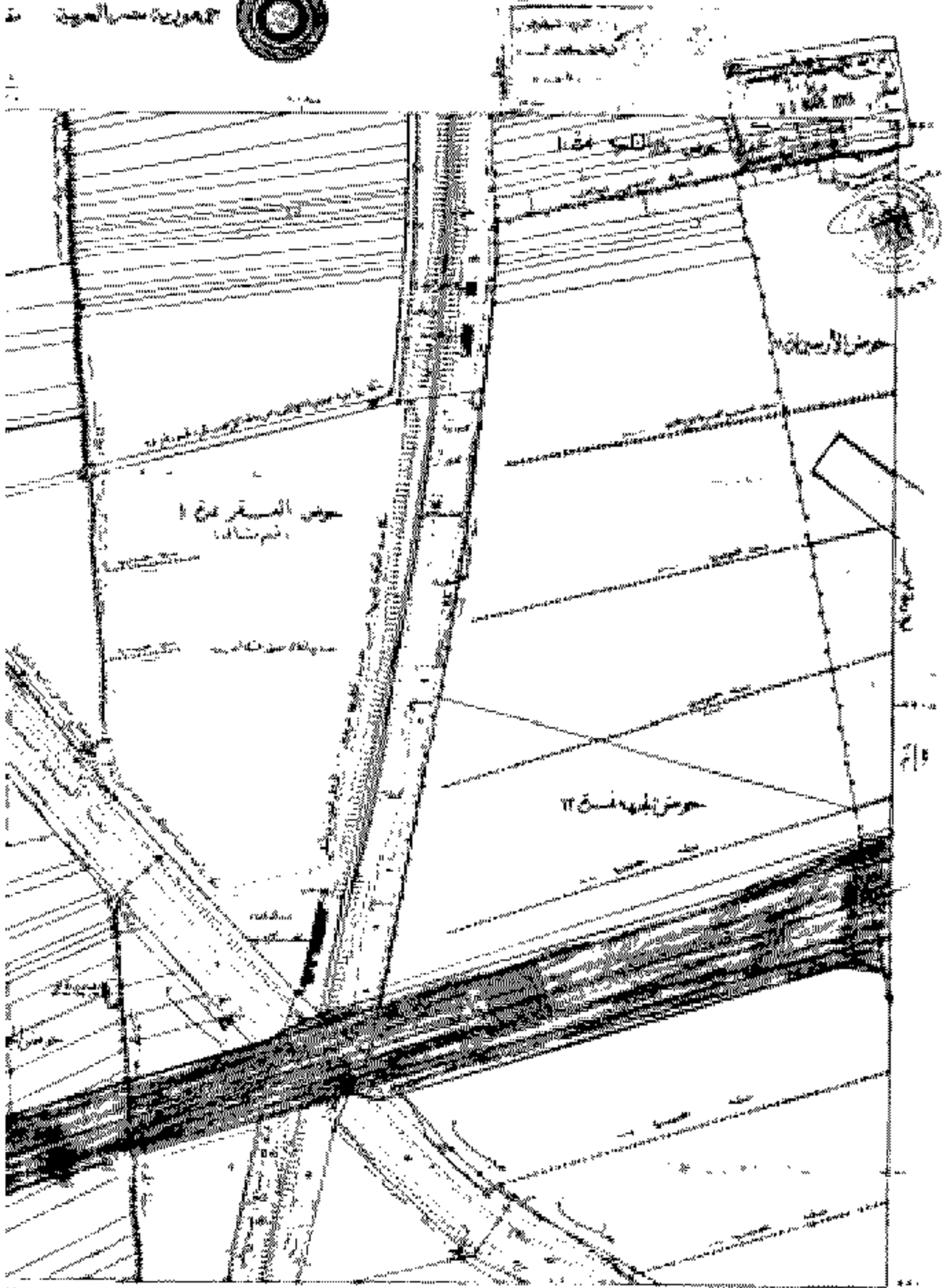
٢٠١٩

محافظة المنوفية  
مركز الشبين  
قروية عين بركة



	خط حائل	الخط الرئيسي	الخط الفرعي
	خط حائل	الخط الرئيسي	الخط الفرعي
	خط حائل	الخط الرئيسي	الخط الفرعي
	خط حائل	الخط الرئيسي	الخط الفرعي

جمهورية مصر العربية

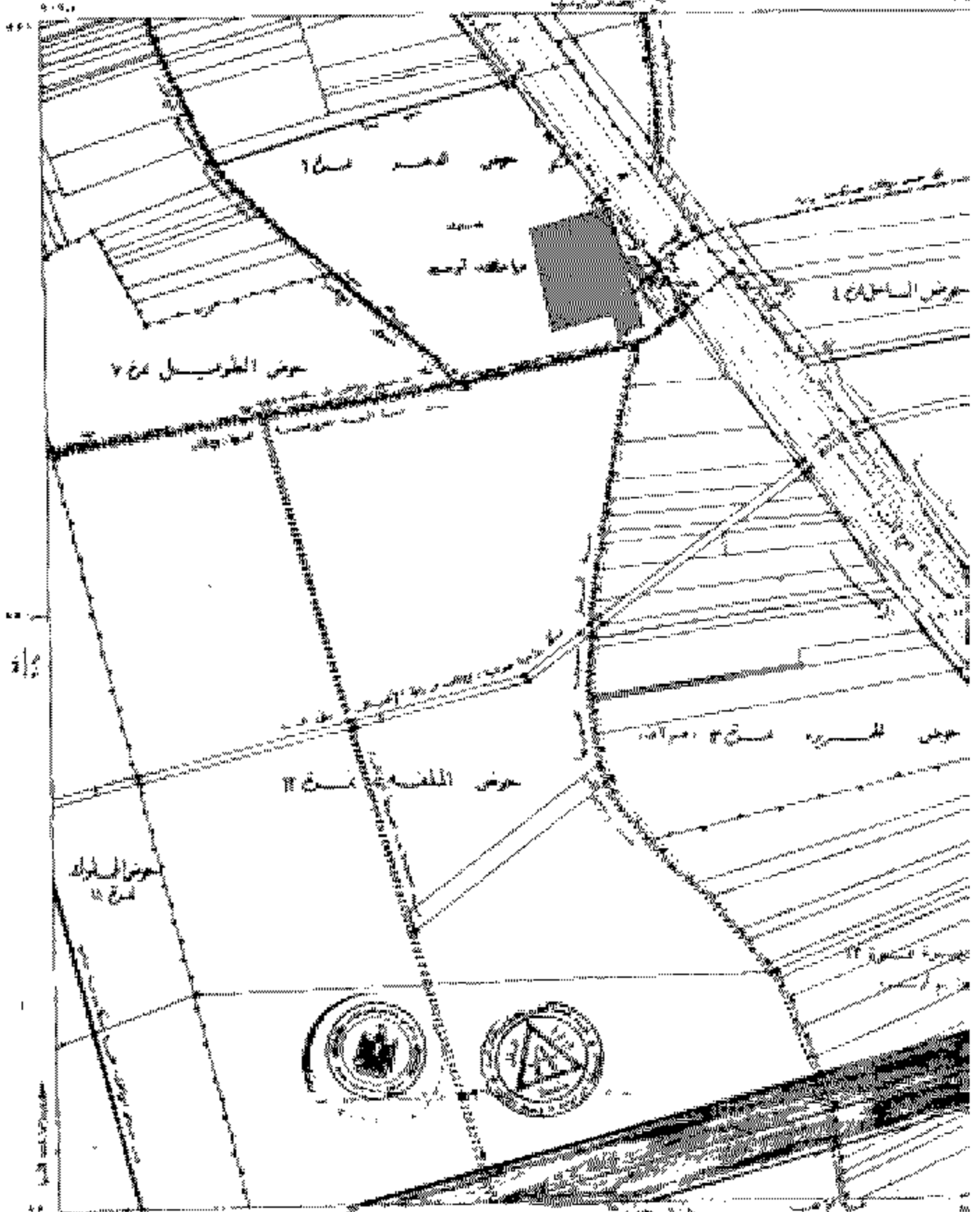


مقياس الرسم	١:٥٠٠	تاريخ المخطط	١٩٨٥	مهندس المخطط	د. محمد عبد الحليم
مقياس التنفيذ	١:١٠٠	تاريخ التنفيذ	١٩٨٥	مهندس التنفيذ	د. محمد عبد الحليم
مقياس الترخيص	١:١٠٠	تاريخ الترخيص	١٩٨٥	مهندس الترخيص	د. محمد عبد الحليم
مقياس الترخيص	١:١٠٠	تاريخ الترخيص	١٩٨٥	مهندس الترخيص	د. محمد عبد الحليم



٢٠٥٠٠ ١

محافظة المنوفية  
مركز المنوف  
شعبة رسم الخرائط  
الإسكندرية



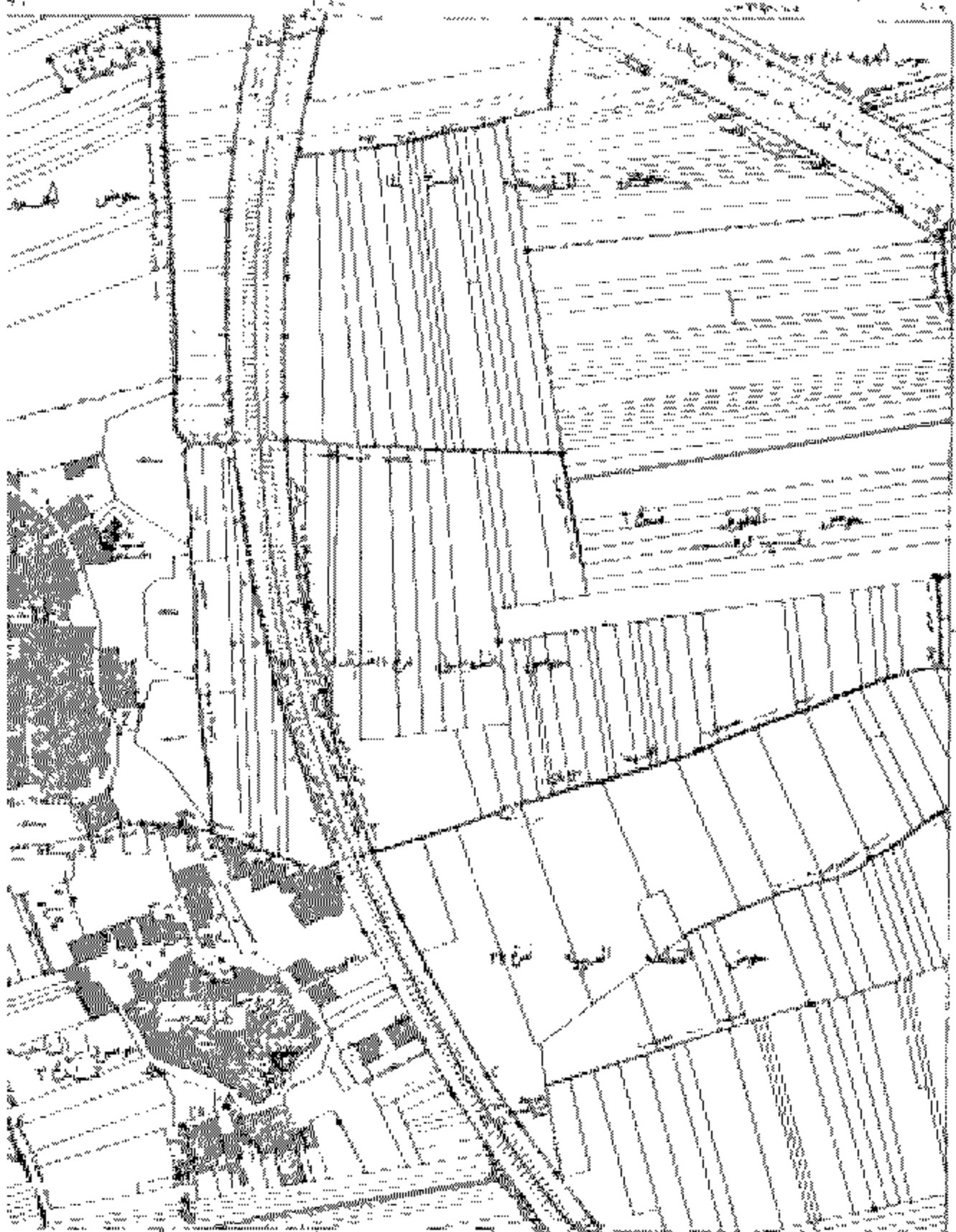
	حوض المنوف ١	١٠٠٠	حوض المنوف ١	١٠٠٠
	حوض المنوف ٢	١٠٠٠	حوض المنوف ٢	١٠٠٠
	حوض المنوف ٣	١٠٠٠	حوض المنوف ٣	١٠٠٠
	حوض المنوف ٤	١٠٠٠	حوض المنوف ٤	١٠٠٠
	حوض المنوف ٥	١٠٠٠	حوض المنوف ٥	١٠٠٠

الجمهوريات المتحدة للإسكان

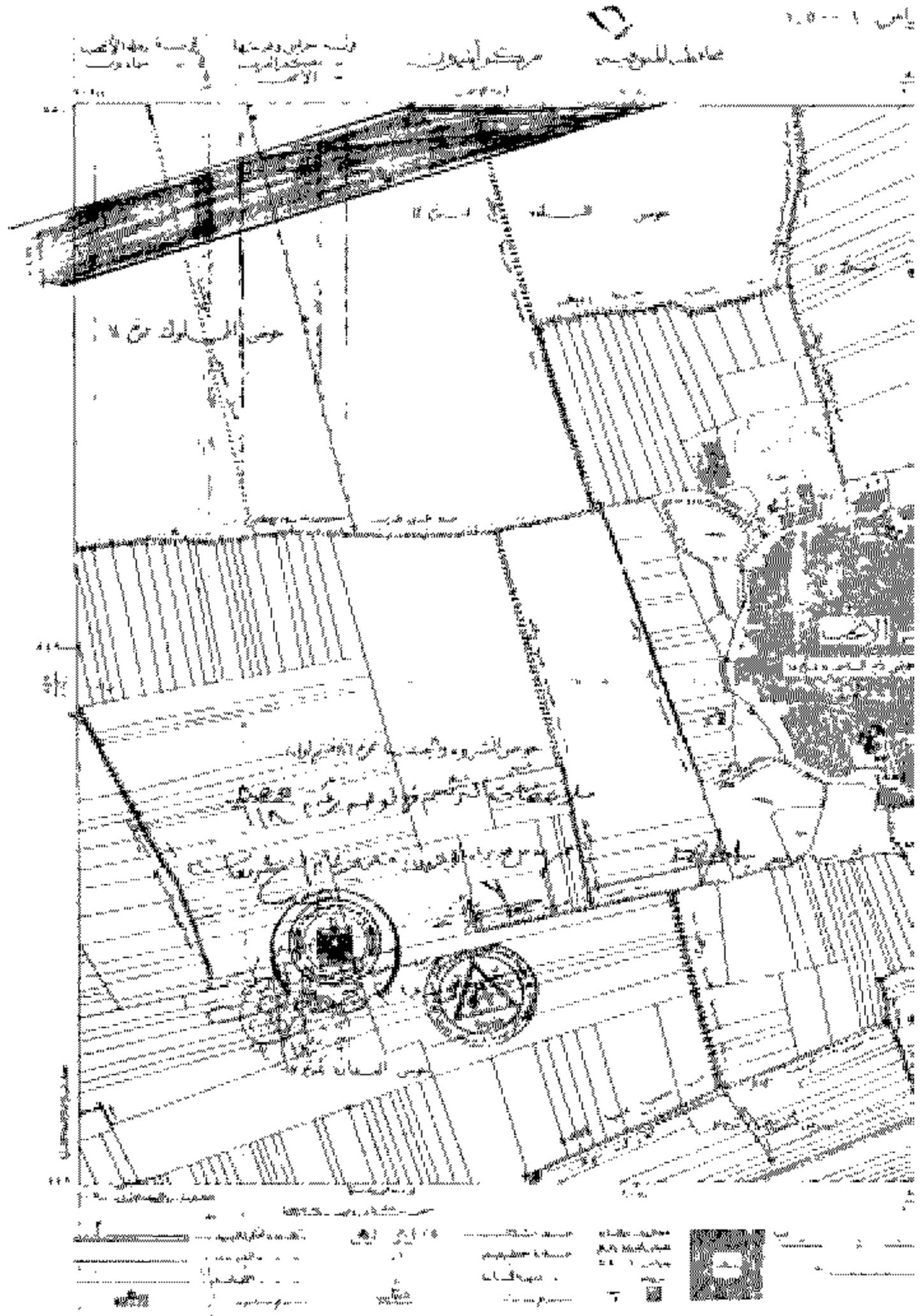


١٦

لوحة ٨٤٩  
٦٧٥



١	٢	٣	٤	٥	٦	٧	٨	٩	١٠
١٠	١١	١٢	١٣	١٤	١٥	١٦	١٧	١٨	١٩
٢٠	٢١	٢٢	٢٣	٢٤	٢٥	٢٦	٢٧	٢٨	٢٩
٣٠	٣١	٣٢	٣٣	٣٤	٣٥	٣٦	٣٧	٣٨	٣٩
٤٠	٤١	٤٢	٤٣	٤٤	٤٥	٤٦	٤٧	٤٨	٤٩
٥٠	٥١	٥٢	٥٣	٥٤	٥٥	٥٦	٥٧	٥٨	٥٩
٦٠	٦١	٦٢	٦٣	٦٤	٦٥	٦٦	٦٧	٦٨	٦٩
٧٠	٧١	٧٢	٧٣	٧٤	٧٥	٧٦	٧٧	٧٨	٧٩
٨٠	٨١	٨٢	٨٣	٨٤	٨٥	٨٦	٨٧	٨٨	٨٩
٩٠	٩١	٩٢	٩٣	٩٤	٩٥	٩٦	٩٧	٩٨	٩٩
١٠٠	١٠١	١٠٢	١٠٣	١٠٤	١٠٥	١٠٦	١٠٧	١٠٨	١٠٩



جمهورية مصر العربية



لوحة ٨١٣  
٧٧٠٠



الحدود المرسومة على الخريطة	الحدود المرسومة على الخريطة	الحدود المرسومة على الخريطة	الحدود المرسومة على الخريطة
الحدود المرسومة على الخريطة	الحدود المرسومة على الخريطة	الحدود المرسومة على الخريطة	الحدود المرسومة على الخريطة
الحدود المرسومة على الخريطة	الحدود المرسومة على الخريطة	الحدود المرسومة على الخريطة	الحدود المرسومة على الخريطة
الحدود المرسومة على الخريطة	الحدود المرسومة على الخريطة	الحدود المرسومة على الخريطة	الحدود المرسومة على الخريطة

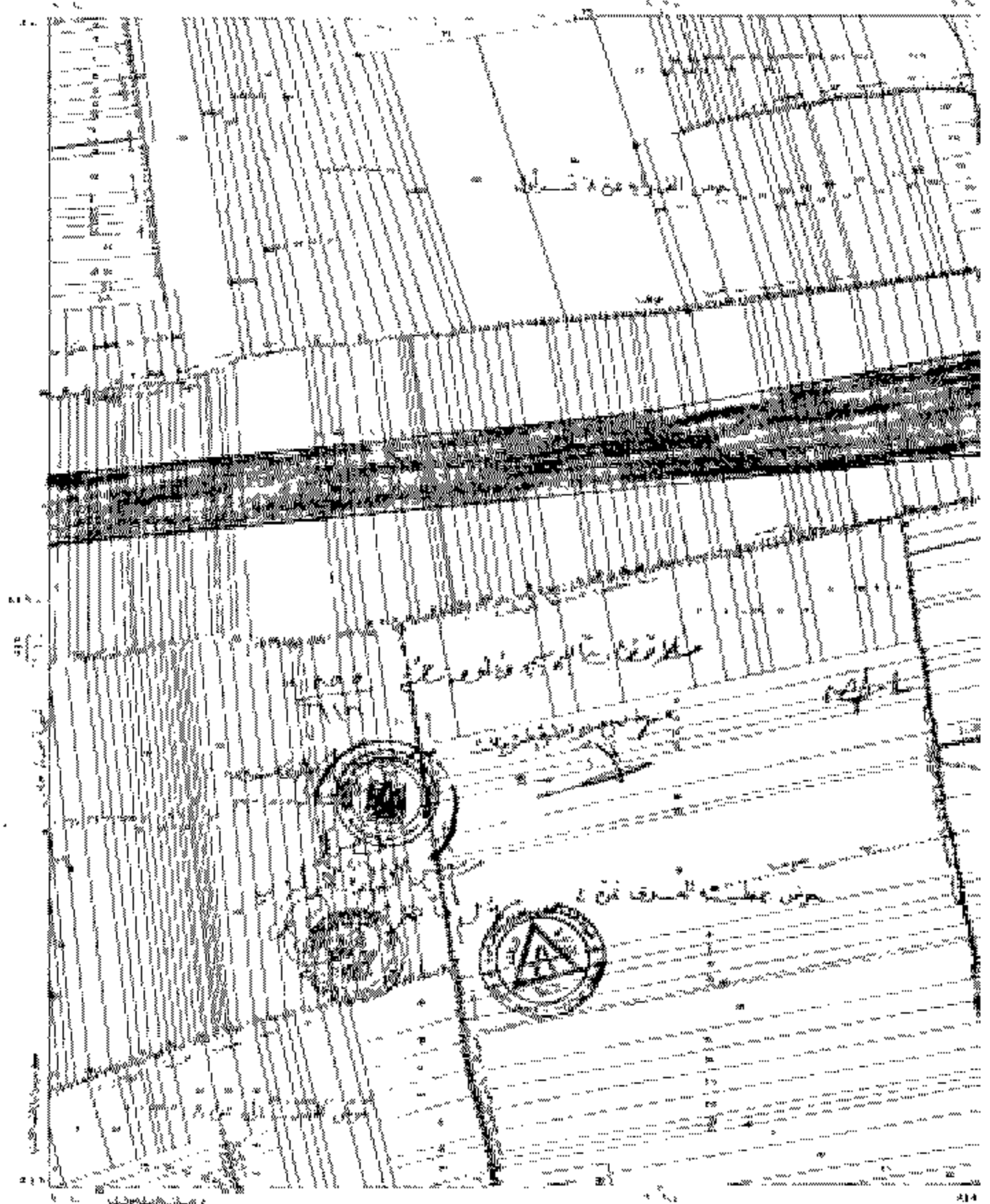
٢٠١٩ - ٢٠٢٠

١٠

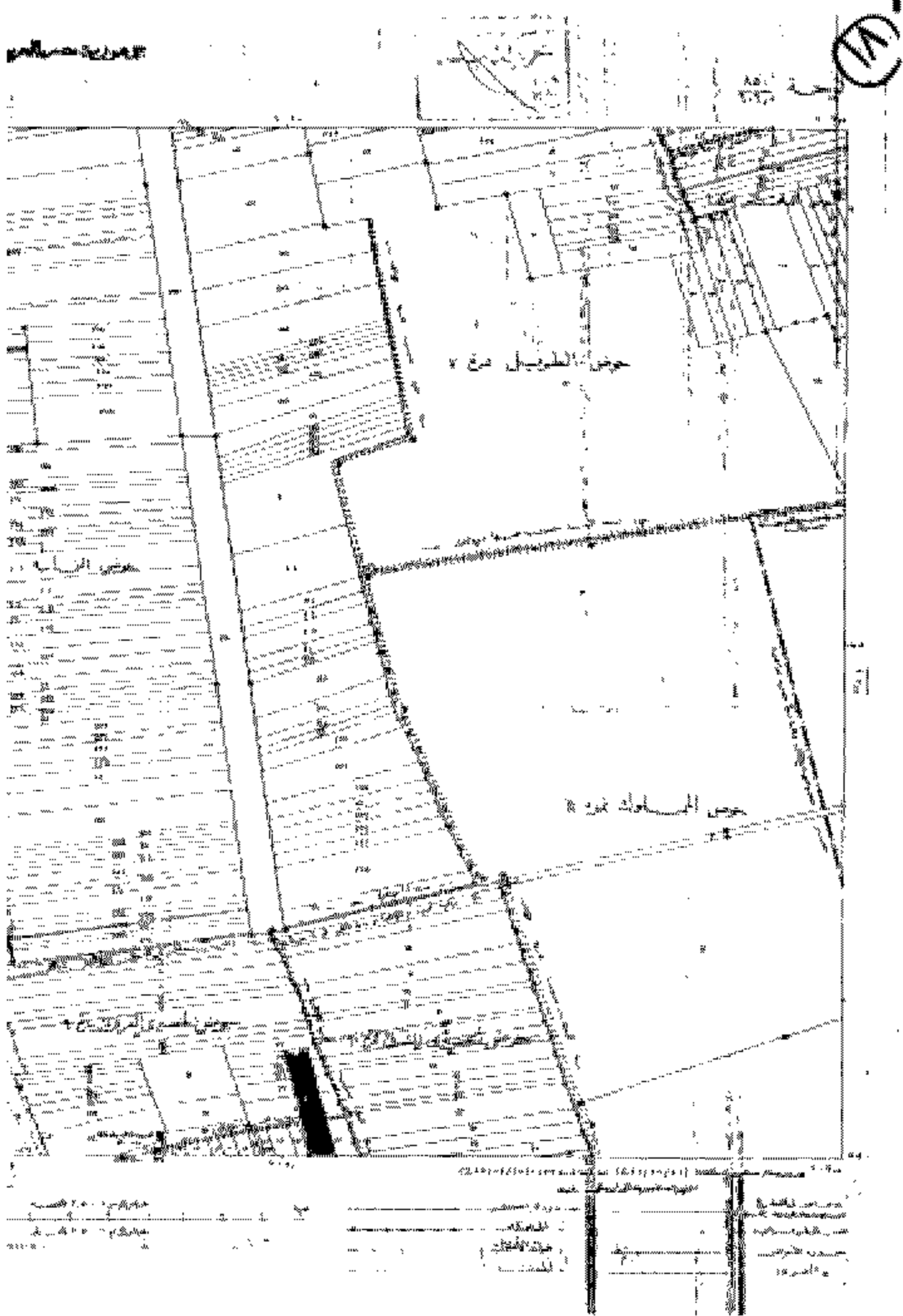
مديرية الشؤون البلدية والتخطيط

مركز التخطيط

مركز التخطيط



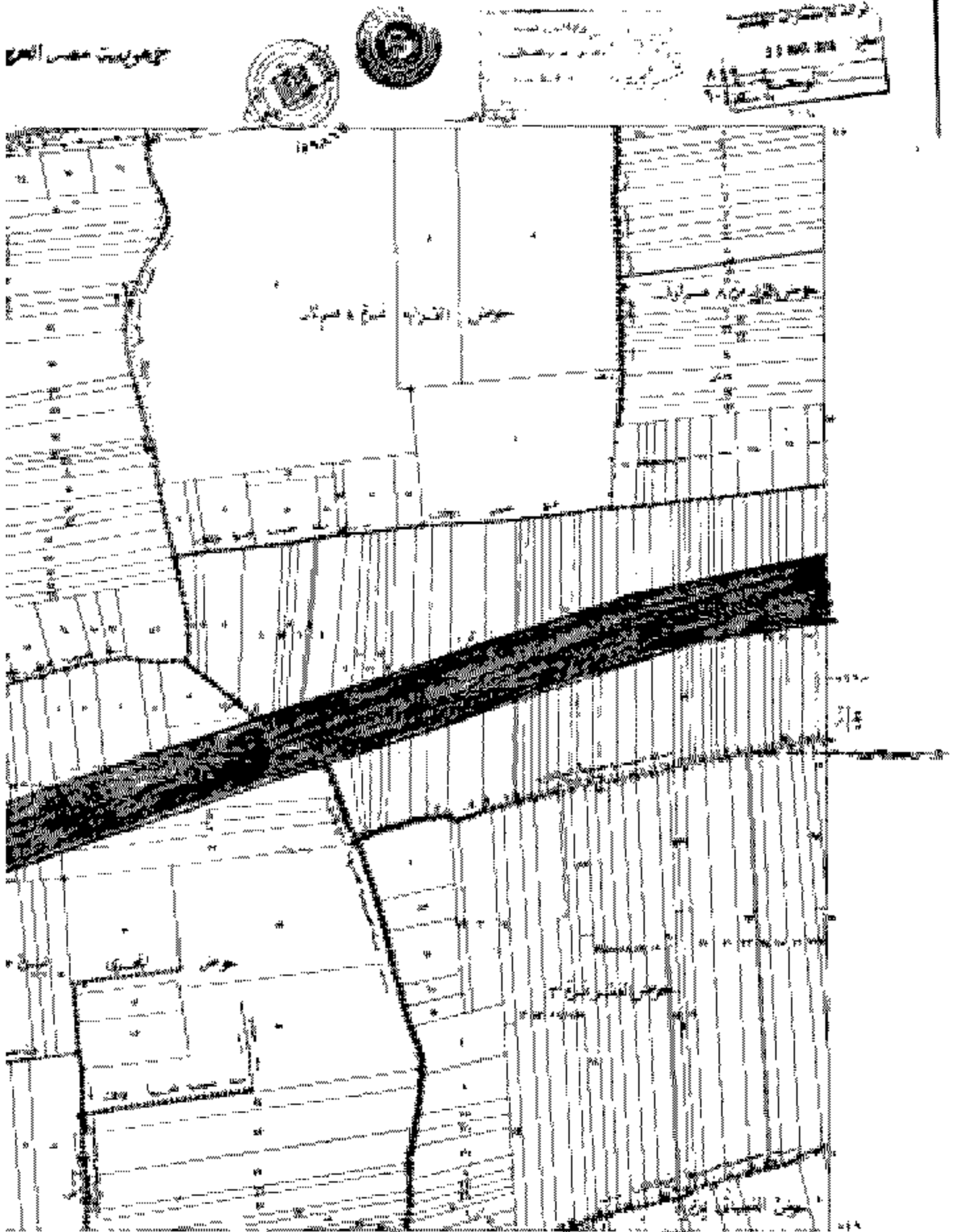
	حدود البلدية		حدود المزرعة		حدود المزرعة		مركز التخطيط
	حدود البلدية		حدود المزرعة		حدود المزرعة		مركز التخطيط
	حدود البلدية		حدود المزرعة		حدود المزرعة		مركز التخطيط



٤٥٠٠٠



	حدود البلدية		حدود الممتلكات		حدود الممتلكات		مركز البلدية
	حدود الممتلكات		حدود الممتلكات		حدود الممتلكات		مركز البلدية
	حدود الممتلكات		حدود الممتلكات		حدود الممتلكات		مركز البلدية



2019-11-21 15:23:12

رقم	وصف	مساحة	ملاحظات
١	...	...	...
٢	...	...	...
٣	...	...	...
٤	...	...	...
٥	...	...	...
٦	...	...	...
٧	...	...	...
٨	...	...	...
٩	...	...	...
١٠	...	...	...



مخطط تقسيم (١) ٢٠١٩

محافظة بني سويف  
محافظة بني سويف  
محافظة بني سويف

محافظة بني سويف

محافظة بني سويف



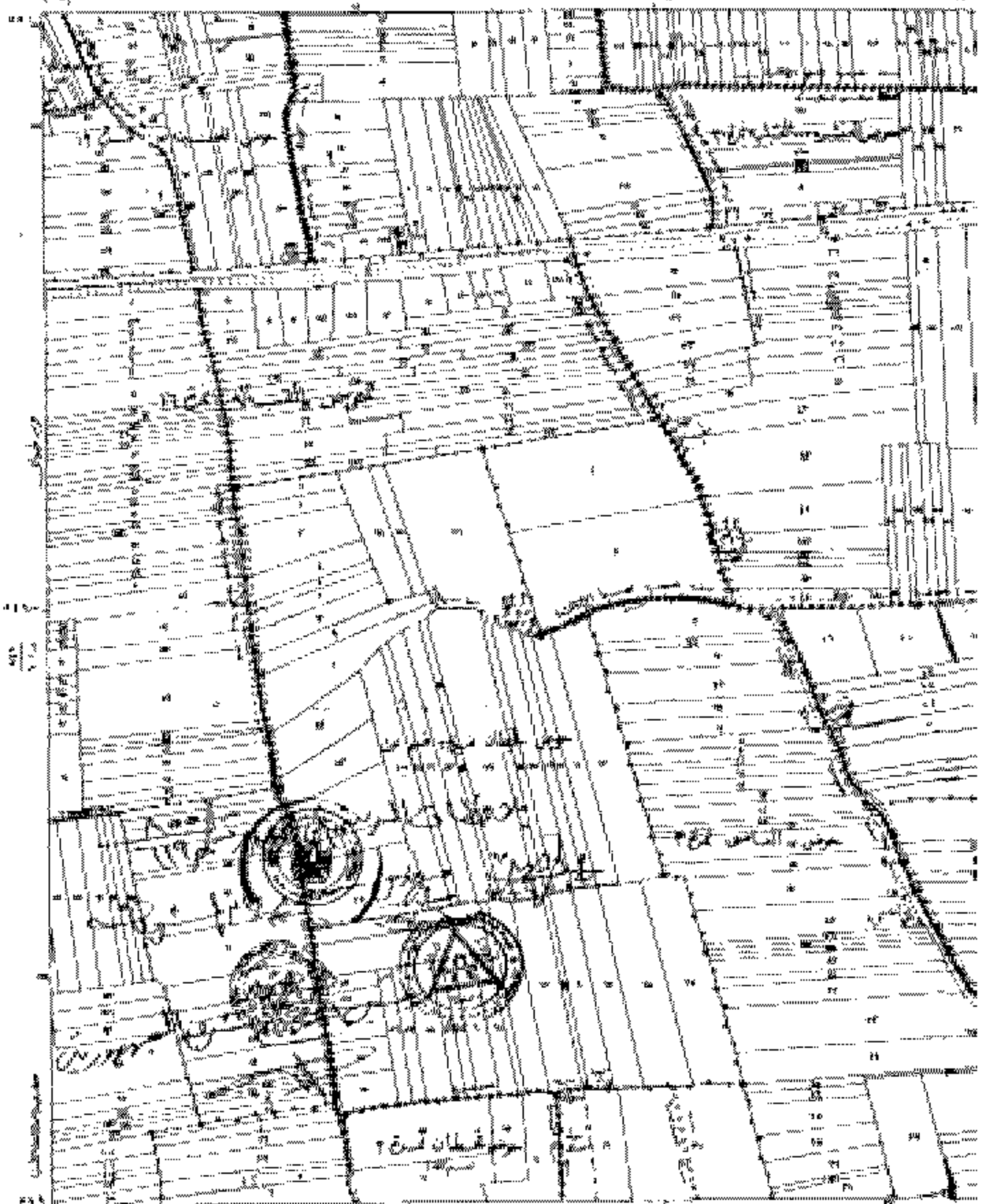
	الحدود الإدارية للمحافظة		الحدود الإدارية للمحافظة		الحدود الإدارية للمحافظة		مركز المحافظة
	الحدود الإدارية للمحافظة		الحدود الإدارية للمحافظة		الحدود الإدارية للمحافظة		مركز المحافظة
	الحدود الإدارية للمحافظة		الحدود الإدارية للمحافظة		الحدود الإدارية للمحافظة		مركز المحافظة
	الحدود الإدارية للمحافظة		الحدود الإدارية للمحافظة		الحدود الإدارية للمحافظة		مركز المحافظة



الخطوط التي تمثل	الحدود البلدية	الحدود الإدارية	الحدود الدولية
الحدود التي تمثل	الحدود البلدية	الحدود الإدارية	الحدود الدولية
الحدود التي تمثل	الحدود البلدية	الحدود الإدارية	الحدود الدولية
الحدود التي تمثل	الحدود البلدية	الحدود الإدارية	الحدود الدولية

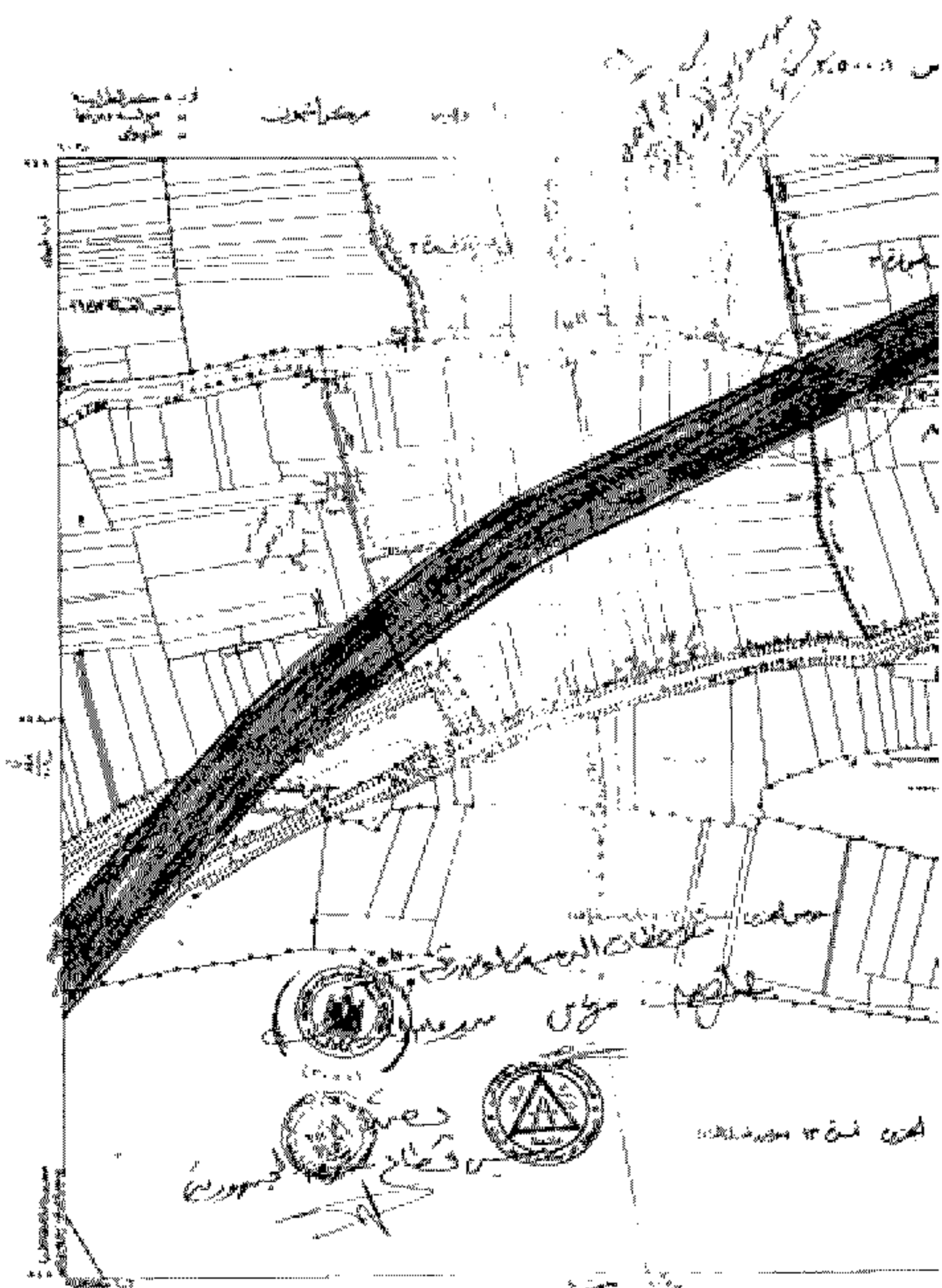
مقياس 1:50,000

نقطة التقياس  
 شارع الملك فيصل  
 مركز التقياس  
 قرية التقياس

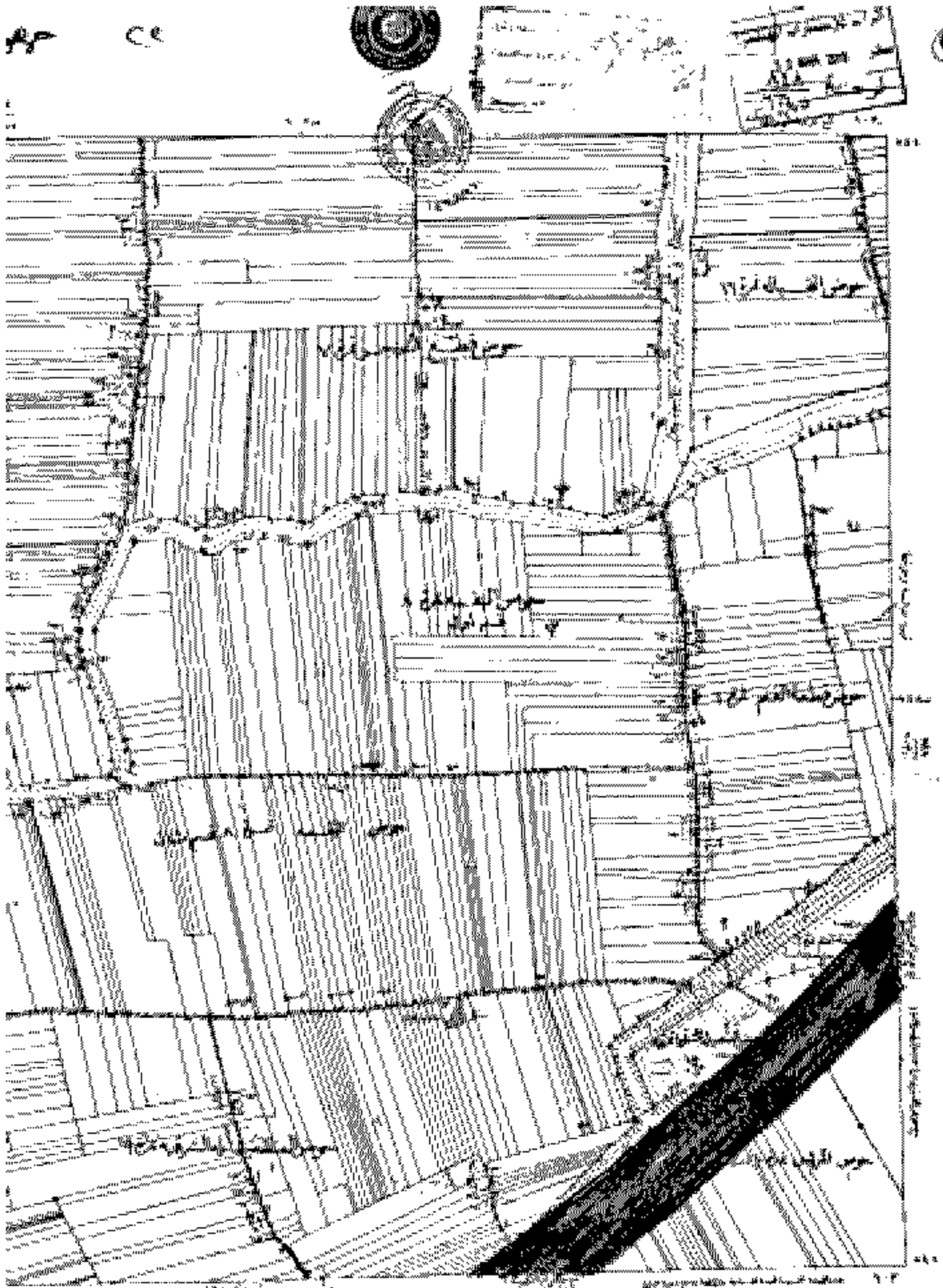


	طريق		بئر		مبنى		حصان
	طريق		بئر		مبنى		حصان
	طريق		بئر		مبنى		حصان





	الحدود المملوكة للدولة		الحدود المملوكة للقطاع الخاص		الحدود المملوكة للقطاع العام		الحدود المملوكة للقطاع الخاص		الحدود المملوكة للقطاع العام		الحدود المملوكة للقطاع الخاص		الحدود المملوكة للقطاع العام
	الحدود المملوكة للدولة		الحدود المملوكة للقطاع الخاص		الحدود المملوكة للقطاع العام		الحدود المملوكة للقطاع الخاص		الحدود المملوكة للقطاع العام		الحدود المملوكة للقطاع الخاص		الحدود المملوكة للقطاع العام
	الحدود المملوكة للدولة		الحدود المملوكة للقطاع الخاص		الحدود المملوكة للقطاع العام		الحدود المملوكة للقطاع الخاص		الحدود المملوكة للقطاع العام		الحدود المملوكة للقطاع الخاص		الحدود المملوكة للقطاع العام



٥٥٥	الحيطة الشرقية	ساحة	ساحة
٥٥٦	الحيطة الغربية	ساحة	ساحة
٥٥٧	الحيطة الشمالية	ساحة	ساحة
٥٥٨	الحيطة الجنوبية	ساحة	ساحة
٥٥٩	الحيطة الشرقية	ساحة	ساحة
٥٦٠	الحيطة الغربية	ساحة	ساحة

بريدنا العربي العربيينا مقياس ١:٥٠,٠٠٠

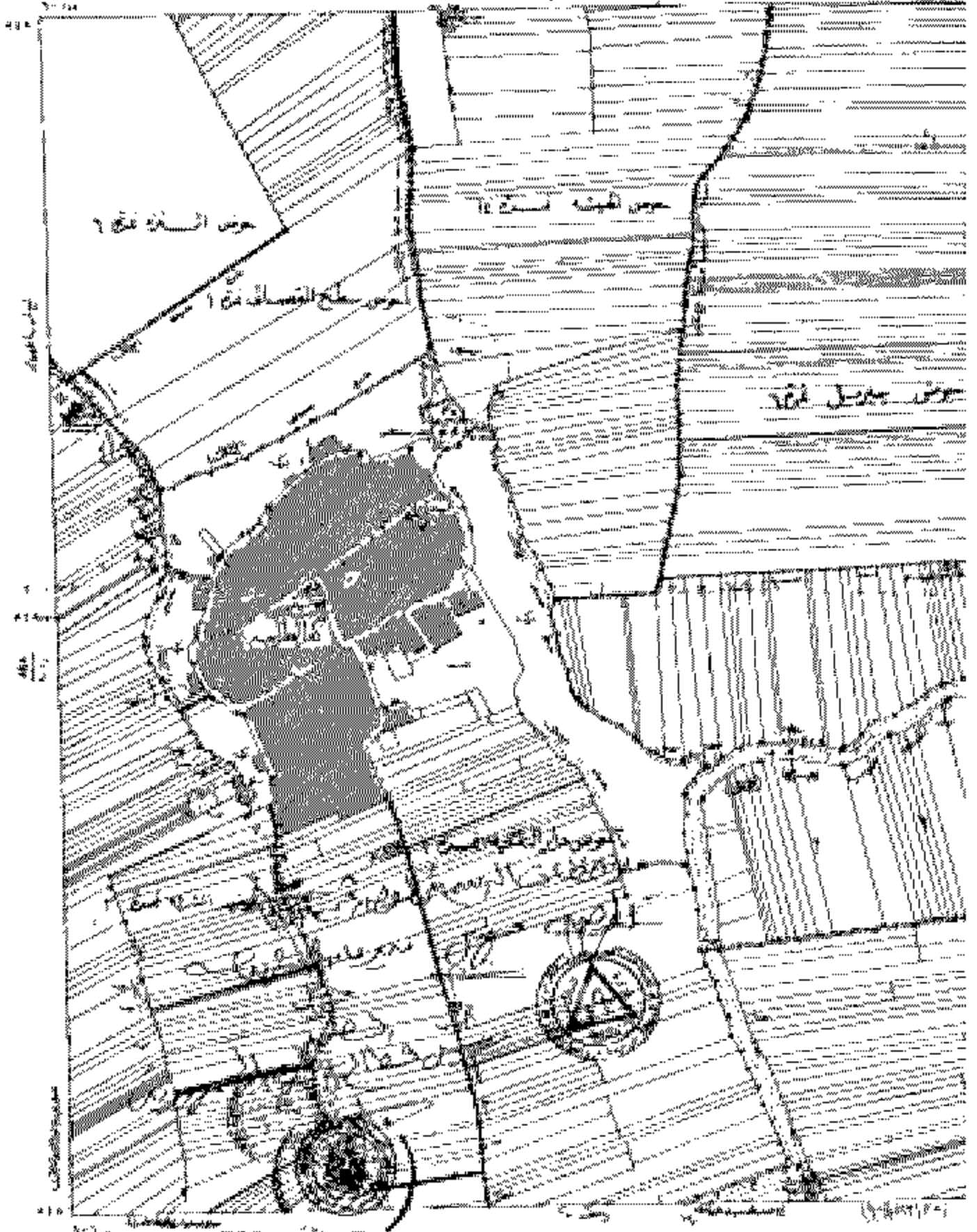
قرية تطويق  
في القسم الغربي  
من موقعا ومركزها

مركز شوانا

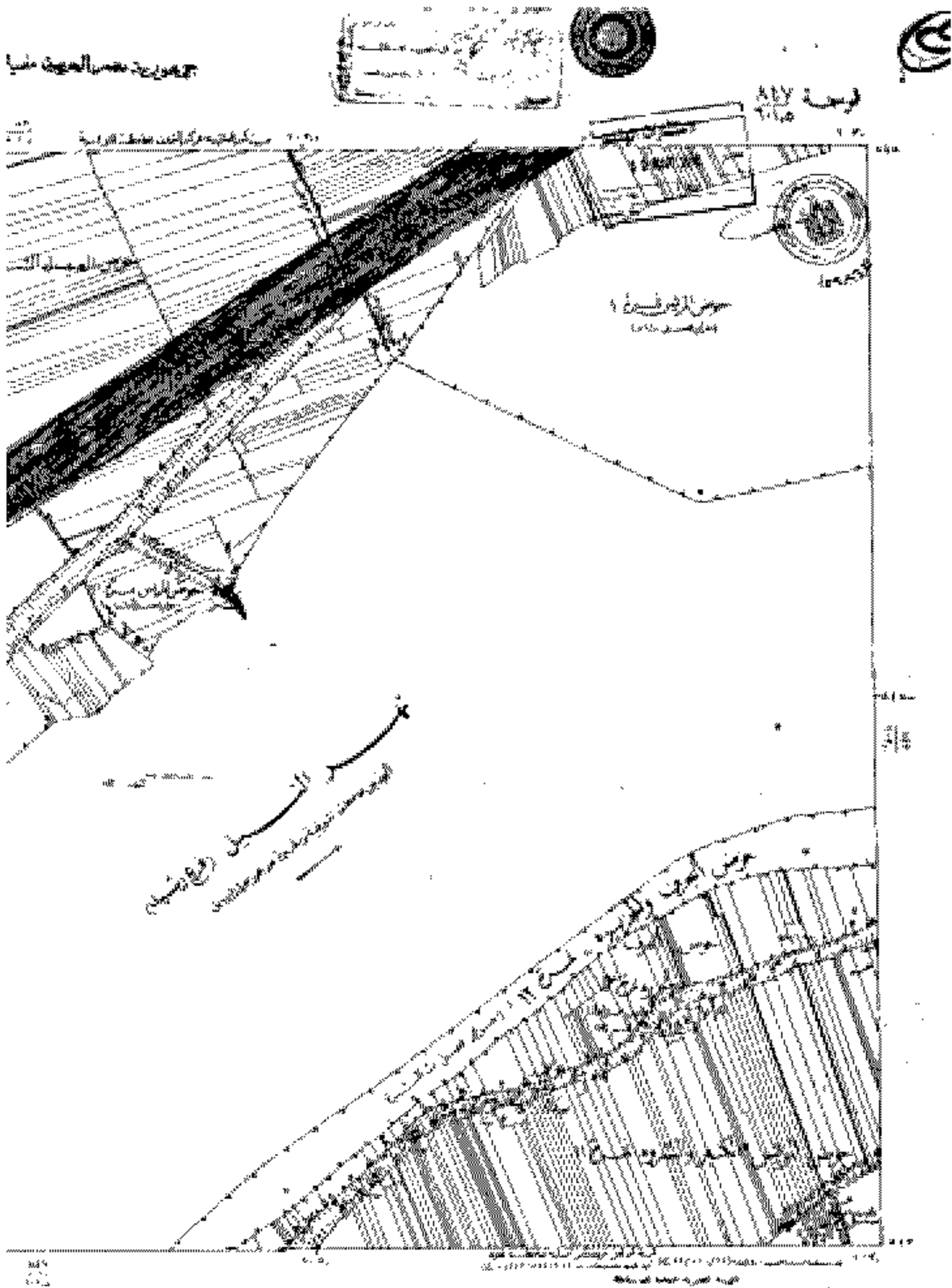
محافظه المنوفيه

منه لحدود

١:٥٠,٠٠٠



	الحدود بين الملاكين		الحدود بين الملاكين		الحدود بين الملاكين
	الحدود بين الملاكين		الحدود بين الملاكين		الحدود بين الملاكين
	الحدود بين الملاكين		الحدود بين الملاكين		الحدود بين الملاكين
	الحدود بين الملاكين		الحدود بين الملاكين		الحدود بين الملاكين

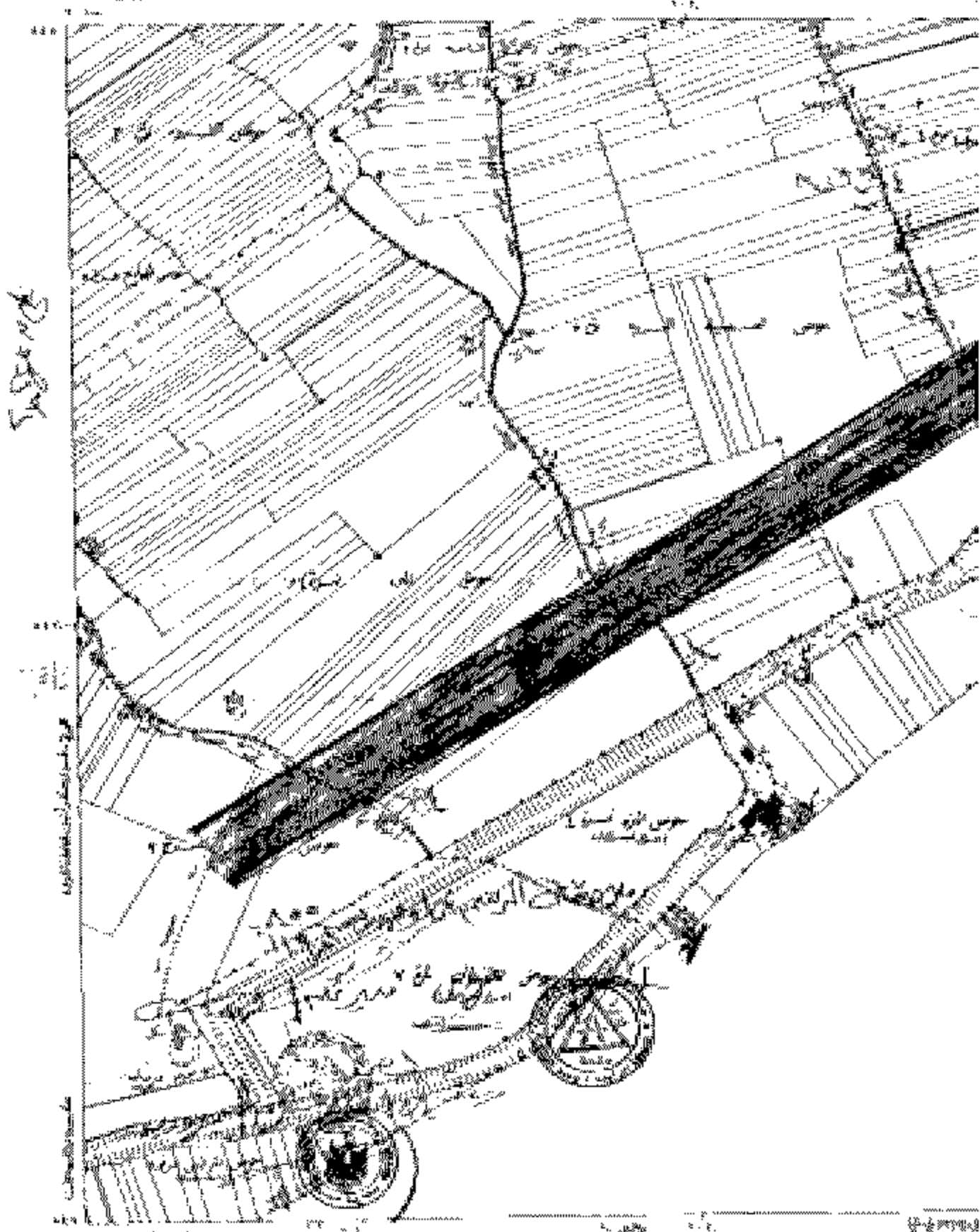


رقم القطعة	مساحة (م.م)	مساحة (دونم)	مساحة (هكتار)	رقم المالك	تاريخ التسجيل
١	١٠٠٠	١٠	٠,١	١٢٣٤٥٦٧	٢٠١٩/١١/٢١
٢	٢٠٠٠	٢٠	٠,٢	٧٦٥٤٣٢١	٢٠١٩/١١/٢١
٣	٣٠٠٠	٣٠	٠,٣	٢١٠٩٨٧٦	٢٠١٩/١١/٢١
٤	٤٠٠٠	٤٠	٠,٤	٩٨٧٦٥٤٣	٢٠١٩/١١/٢١
٥	٥٠٠٠	٥٠	٠,٥	٣٢١٠٩٨٧	٢٠١٩/١١/٢١
٦	٦٠٠٠	٦٠	٠,٦	٦٥٤٣٢١٠	٢٠١٩/١١/٢١
٧	٧٠٠٠	٧٠	٠,٧	١٠٩٨٧٦٥	٢٠١٩/١١/٢١
٨	٨٠٠٠	٨٠	٠,٨	٤٣٢١٠٩٨	٢٠١٩/١١/٢١
٩	٩٠٠٠	٩٠	٠,٩	٨٧٦٥٤٣٢	٢٠١٩/١١/٢١



مس. ٢.٥٠٠

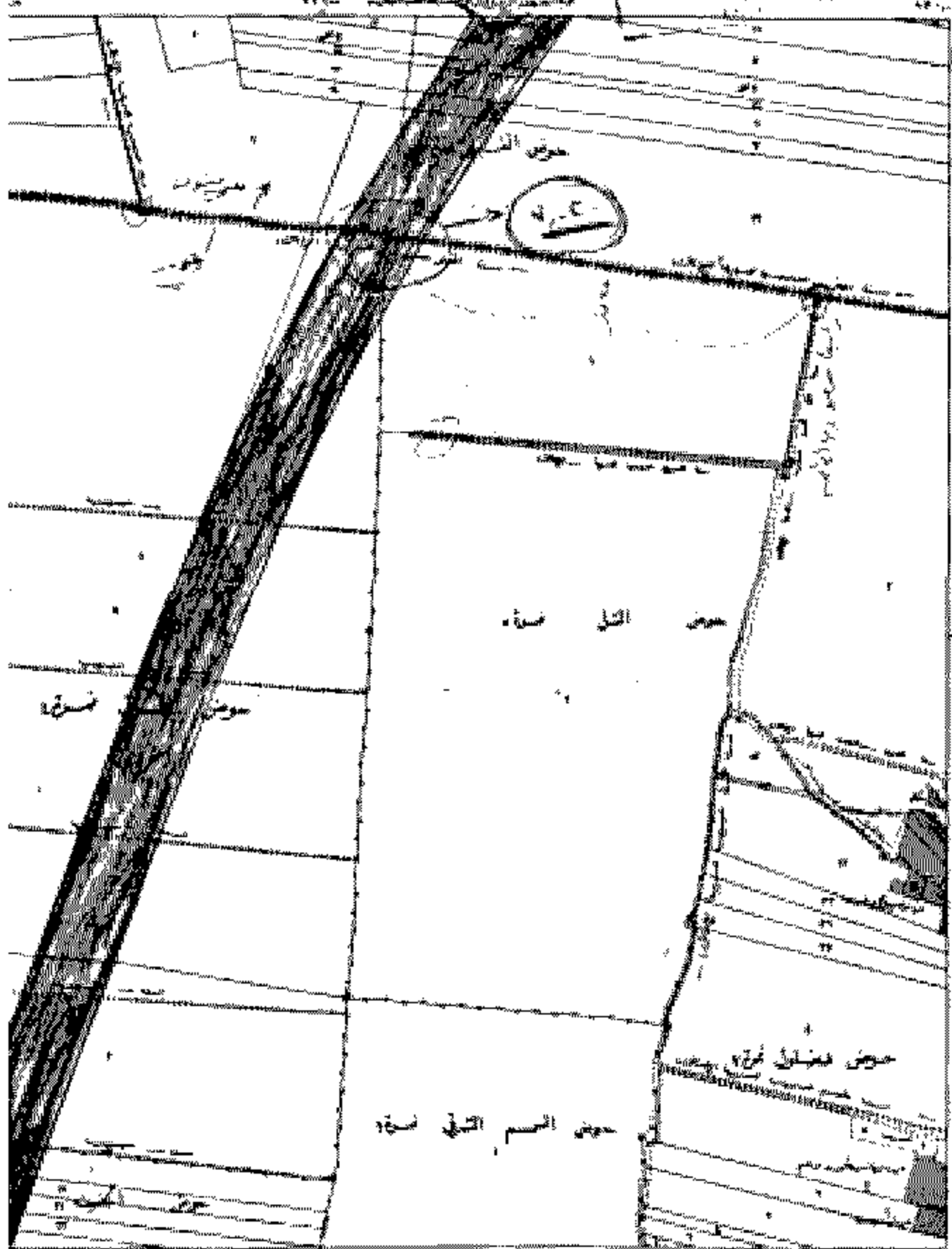
مخطط المساحة  
 مخطط المساحة  
 مخطط المساحة



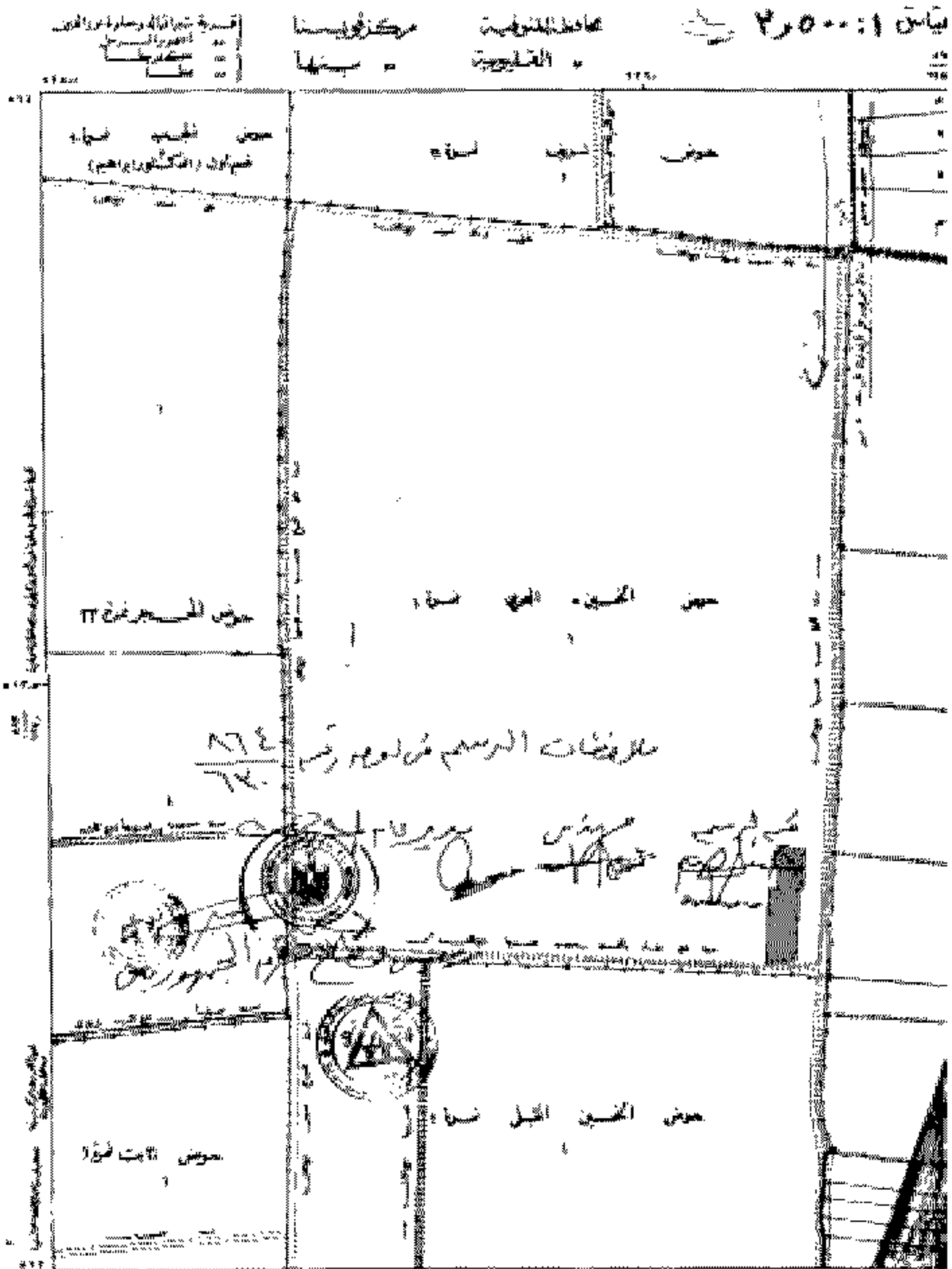
	طريق		حد		بئر		مبنى
	قناة		سور		بئر		مبنى
	قناة		سور		بئر		مبنى

مجلس مائة

لوحة ٨٦٣  
٦٢٨٠٥



الرقم	الاسم	المساحة	الملك
١	حوض القلعة القديمة	١٠٠	الملك
٢	حوض القلعة الجديدة	١٠٠	الملك
٣	حوض القلعة	١٠٠	الملك
٤	حوض القلعة	١٠٠	الملك
٥	حوض القلعة	١٠٠	الملك
٦	حوض القلعة	١٠٠	الملك
٧	حوض القلعة	١٠٠	الملك
٨	حوض القلعة	١٠٠	الملك
٩	حوض القلعة	١٠٠	الملك
١٠	حوض القلعة	١٠٠	الملك



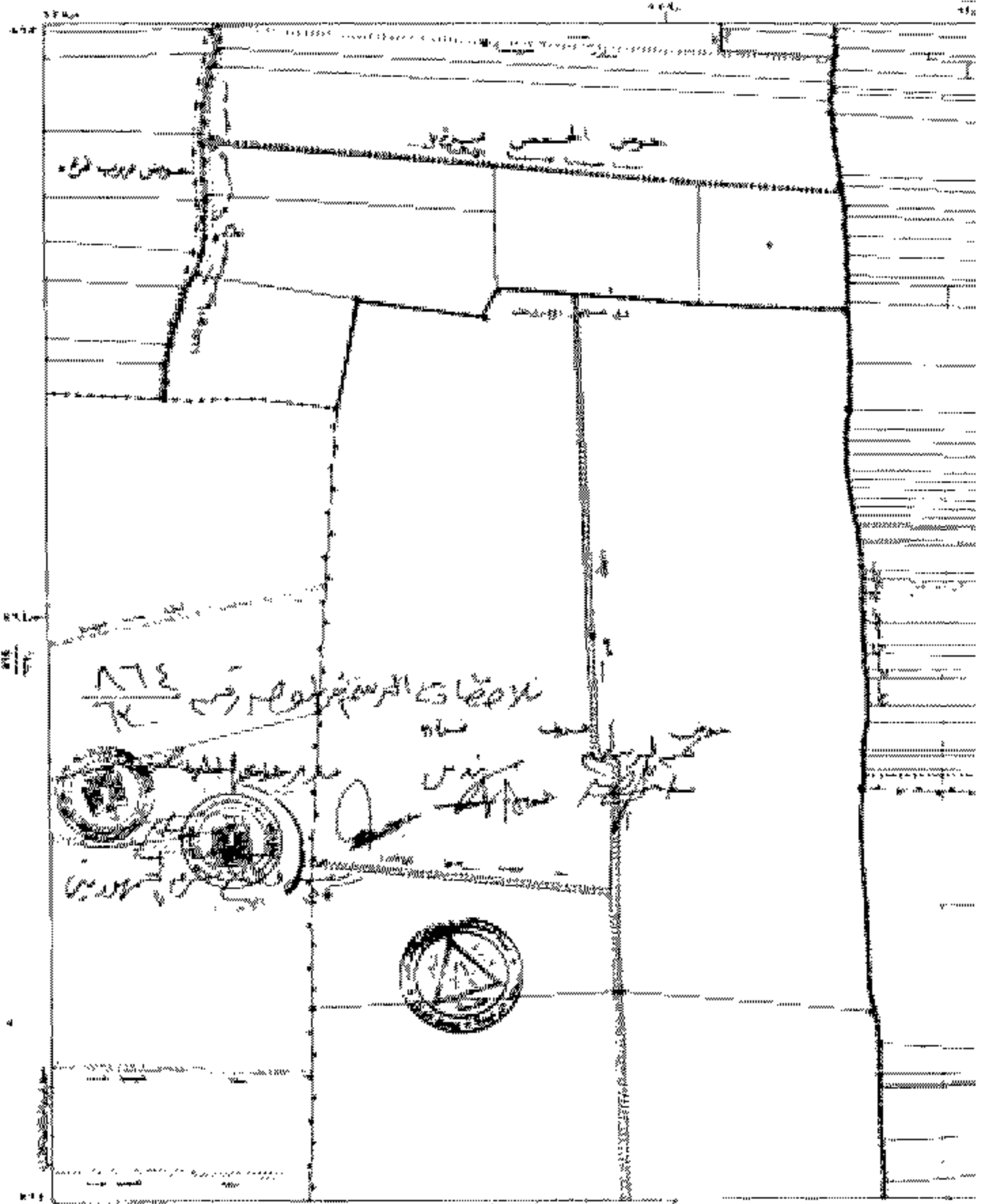
	كروميات		حوض الخبز		حوض الخبز رقم ١٧
	حوض الخبز رقم ٢٢		حوض الخبز رقم ١٧		حوض الخبز رقم ٢٢
	حوض الخبز رقم ١٧		حوض الخبز رقم ٢٢		حوض الخبز رقم ١٧



٢٠١٩ م

في شأن

محافظة التوفيق



	حدود الممتلكات الخاصة		حدود الممتلكات العامة		حدود الممتلكات المشتركة		حدود الممتلكات المشتركة		حدود الممتلكات المشتركة
	حدود الممتلكات المشتركة		حدود الممتلكات المشتركة		حدود الممتلكات المشتركة		حدود الممتلكات المشتركة		حدود الممتلكات المشتركة

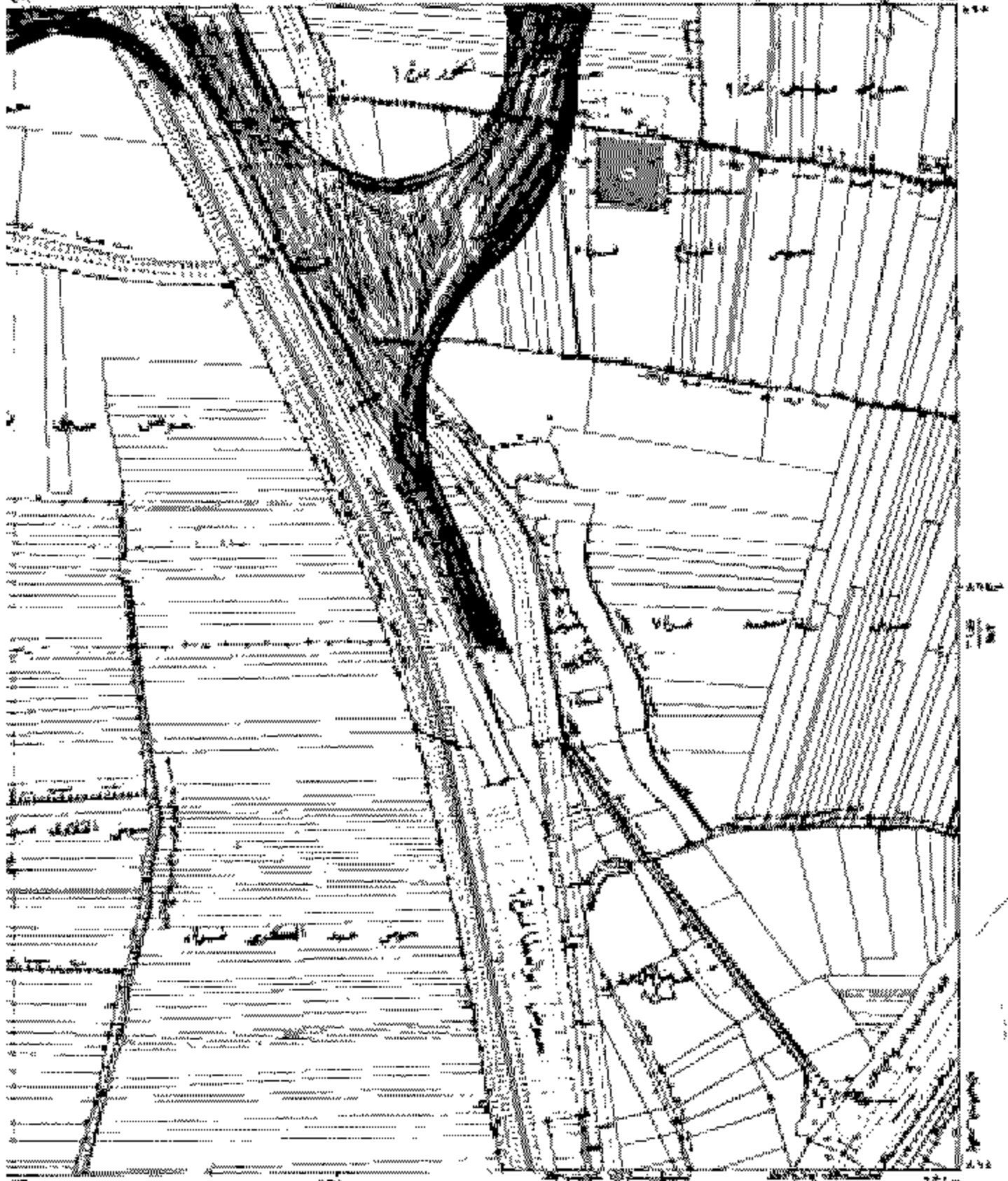


مجلس الوزراء  
بمجلسه  
رقم ١٠٠٠  
تاريخ ٢٠١٩/١١/٢١

١


مجلس الوزراء  
بمجلسه

لوحة ٨٧٤

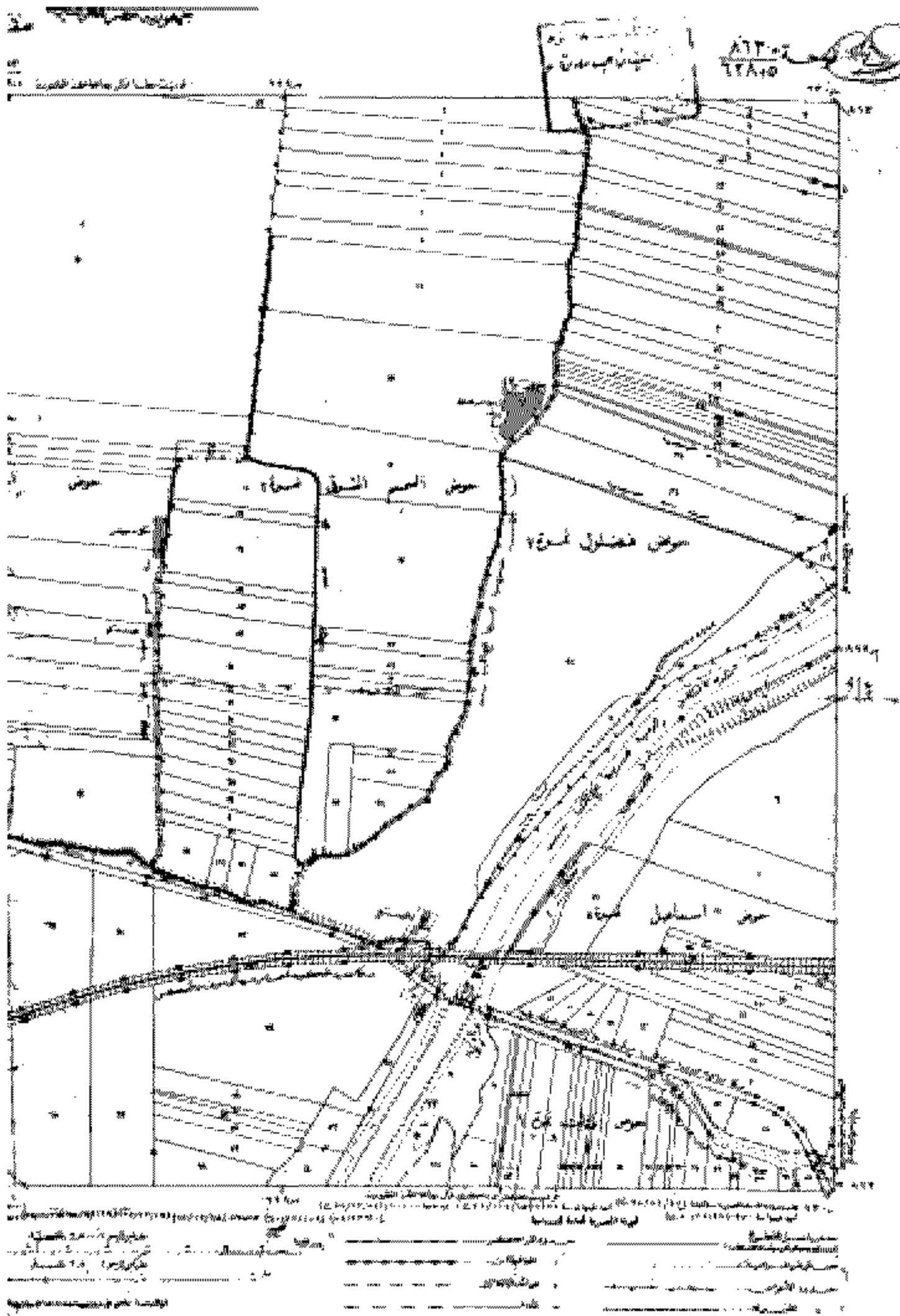


رقم	وصف	رقم	وصف
١	جدار	١	جدار
٢	سور	٢	سور
٣	مبنى	٣	مبنى
٤	قناة	٤	قناة
٥	جسر	٥	جسر
٦	مبنى	٦	مبنى
٧	قناة	٧	قناة
٨	جسر	٨	جسر
٩	مبنى	٩	مبنى
١٠	قناة	١٠	قناة
١١	جسر	١١	جسر
١٢	مبنى	١٢	مبنى
١٣	قناة	١٣	قناة
١٤	جسر	١٤	جسر
١٥	مبنى	١٥	مبنى
١٦	قناة	١٦	قناة
١٧	جسر	١٧	جسر
١٨	مبنى	١٨	مبنى
١٩	قناة	١٩	قناة
٢٠	جسر	٢٠	جسر

مجلس (٥٠٠) ع  
 صناديق الانتخابات  
 مركزها  
 " كوريسا " " كوريسا " " كوريسا "



	العمود الرئيسي		العمود الثانوي		العمود الخفيف		العمود المعدني		العمود الخرساني		العمود الخشبي		العمود الحجري
	العمود المائل		العمود المزدوج		العمود المثلثي		العمود الرباعي		العمود السداسي		العمود الثماني		العمود الدائري





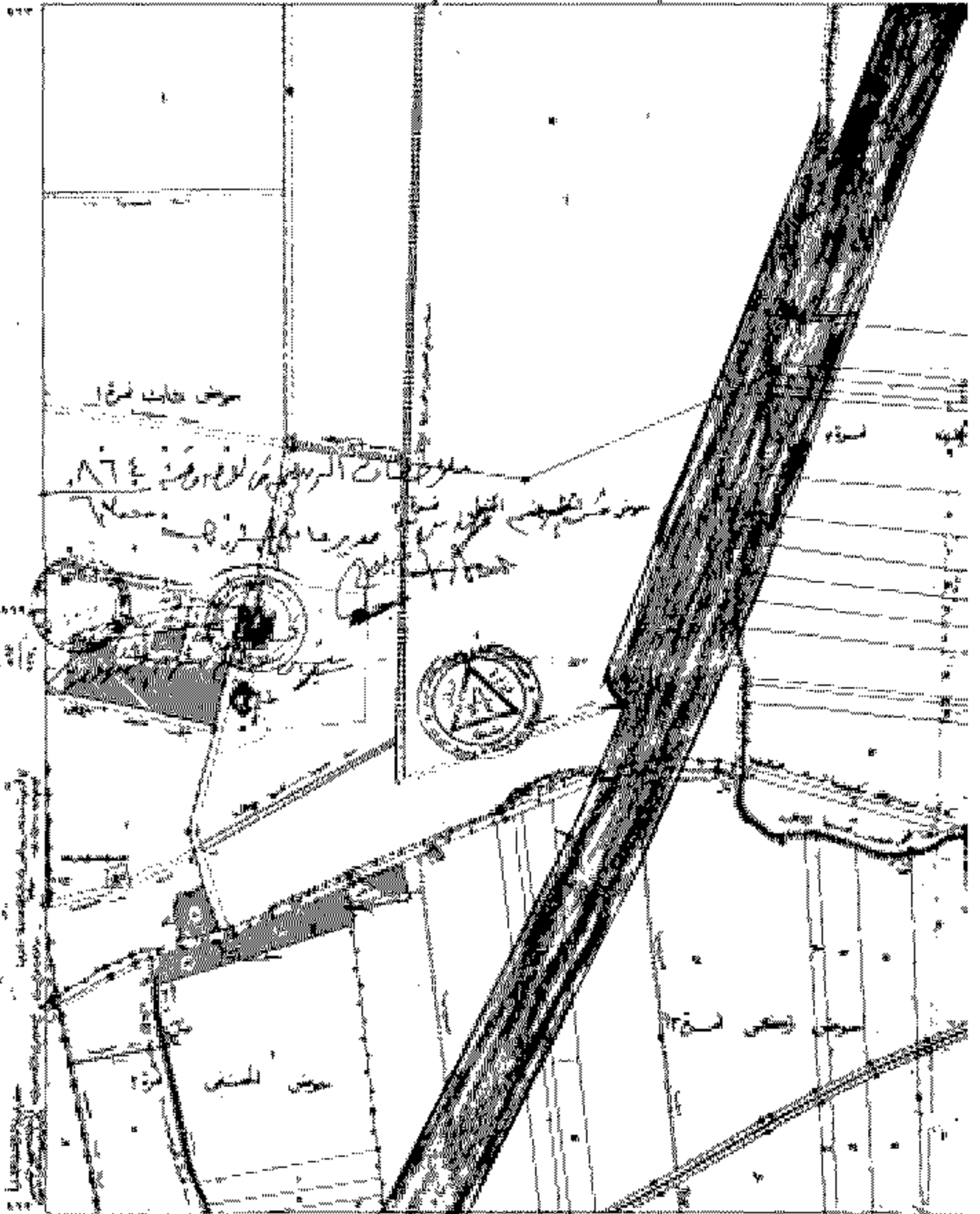
باسم ا... ..

ل...

محافظة المنوفية  
القطرية

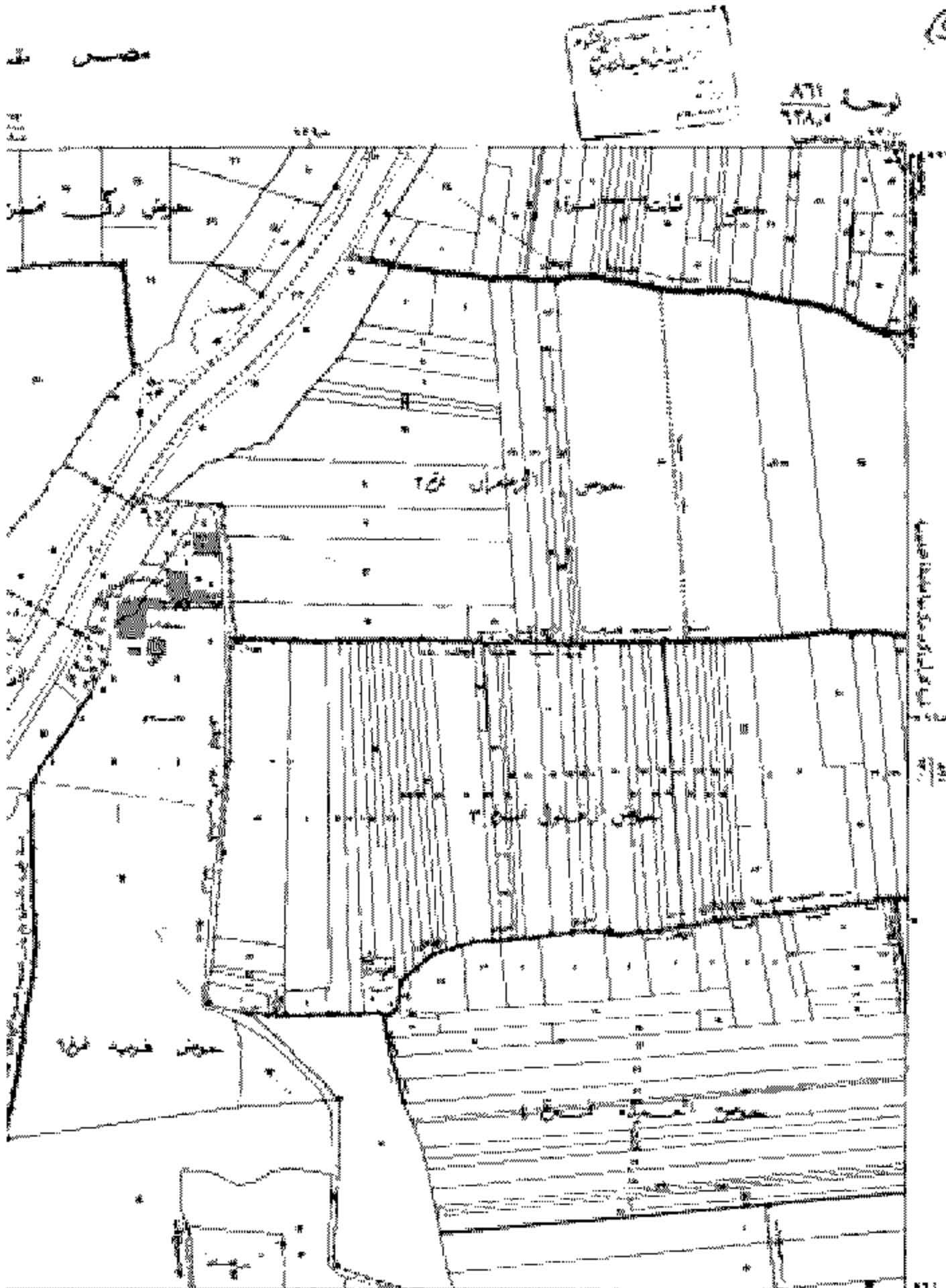
مركز المنوفية  
بها

مركز المنوفية  
بها



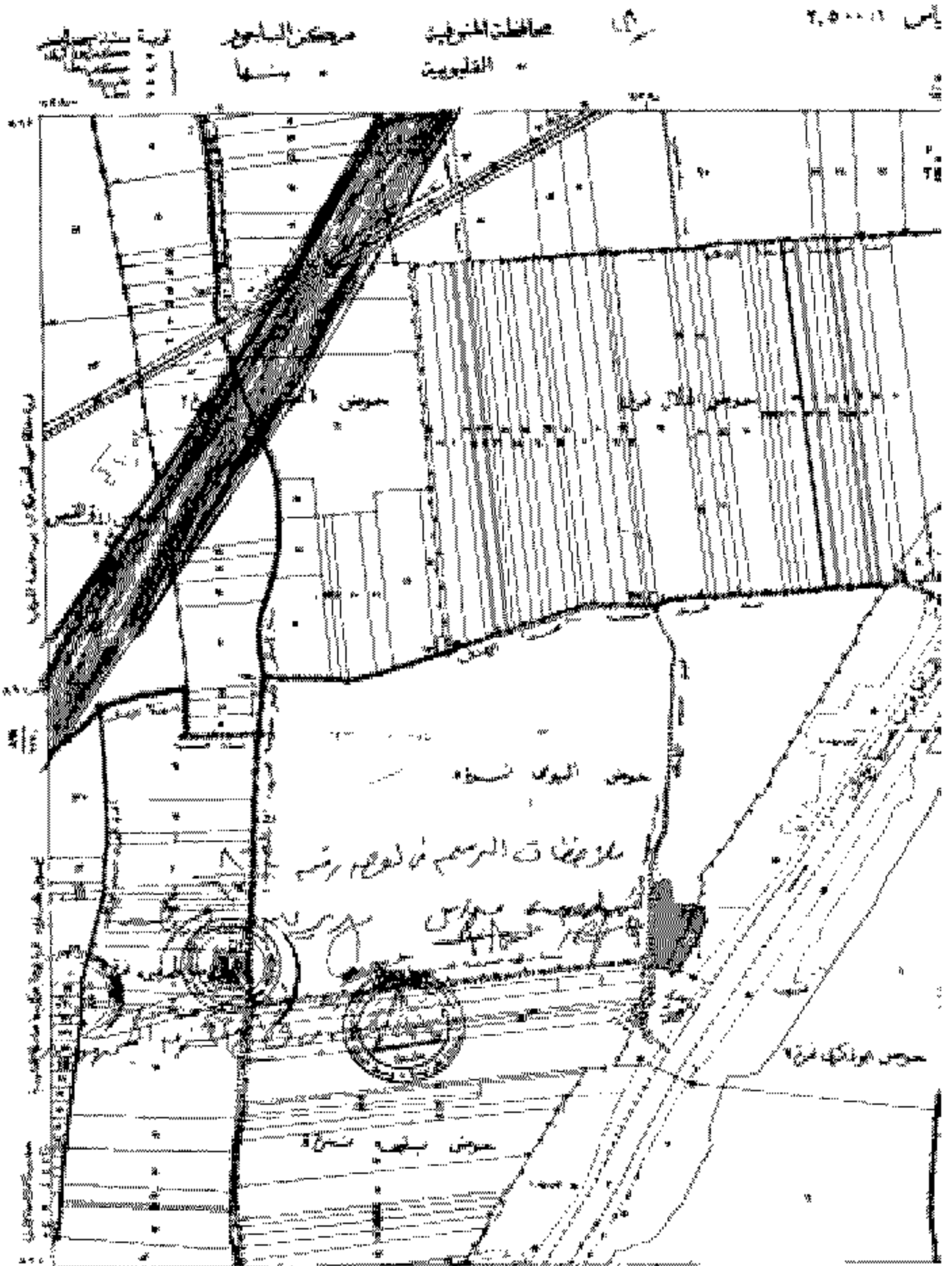
.....	.....	.....	.....	.....	.....
.....	.....	.....	.....	.....	.....
.....	.....	.....	.....	.....	.....
.....	.....	.....	.....	.....	.....

(٥)



معلومات عامة		معلومات تقنية	
رقم الخريطة	٢٥٠٠	مقياس الرسم	١ : ٢٥٠٠٠
تاريخ التأسيس	٢٠١٩	نوع الخريطة	قائمة
موقع الخريطة	مصر	نوع التربة	مختلفة
إحداثيات	٢٩° ٥٠' ٠٠" شمالاً ٣٠° ٠٠' ٠٠" شرقاً	نوع الاستخدام	زراعي

٢٠١٩



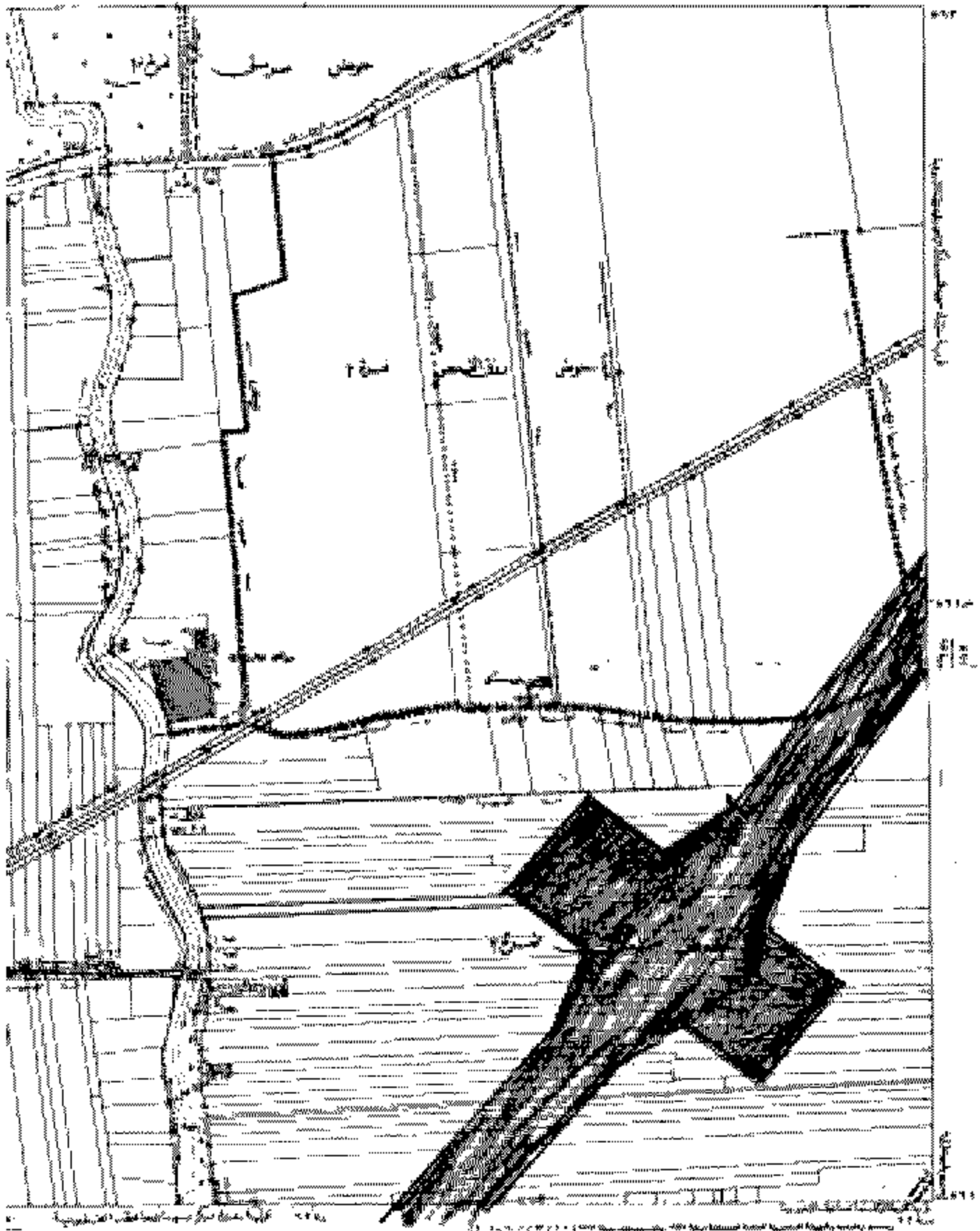
رمز	وصف	رمز	وصف
—————	حدود الممتلكات الخاصة	⬛	المناطق المحمية
⋯⋯⋯	حدود الممتلكات العامة	▨	المناطق المخصصة
⋯⋯⋯	حدود الممتلكات الأجنبية	⬛	المناطق المخصصة
⋯⋯⋯	حدود الممتلكات الأجنبية	⬛	المناطق المخصصة

جمهورية مصر العربية

مصلحة المساحة  
إدارة المساحة  
١٩٢٠

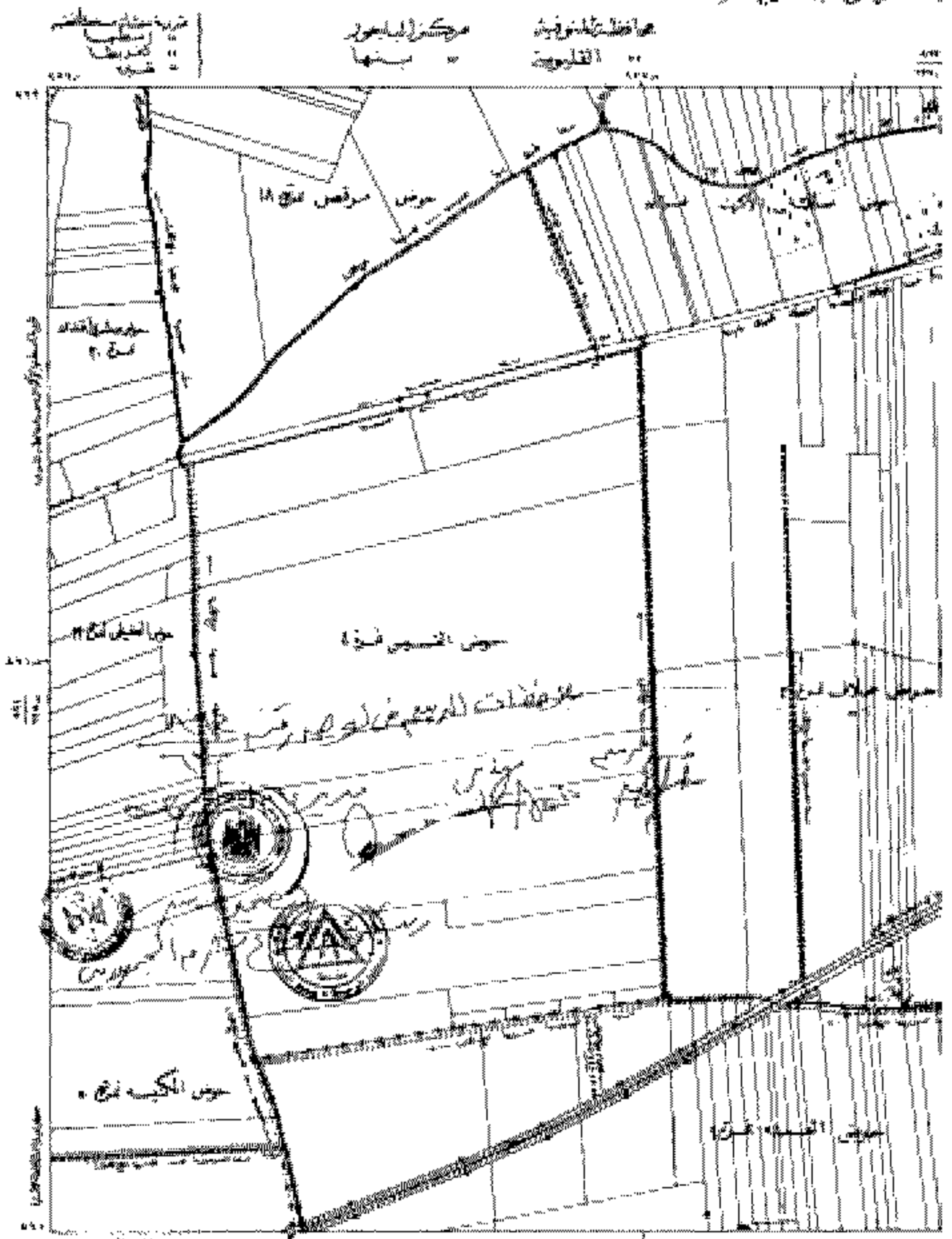


لوحة  
١٧٧  
١٧٧



خط المساحة	خط الملكية	خط المزرعة	خط الحدائق	خط الحدائق	خط الحدائق
خط المساحة	خط الملكية	خط المزرعة	خط الحدائق	خط الحدائق	خط الحدائق
خط المساحة	خط الملكية	خط المزرعة	خط الحدائق	خط الحدائق	خط الحدائق

مقياس 1:5000



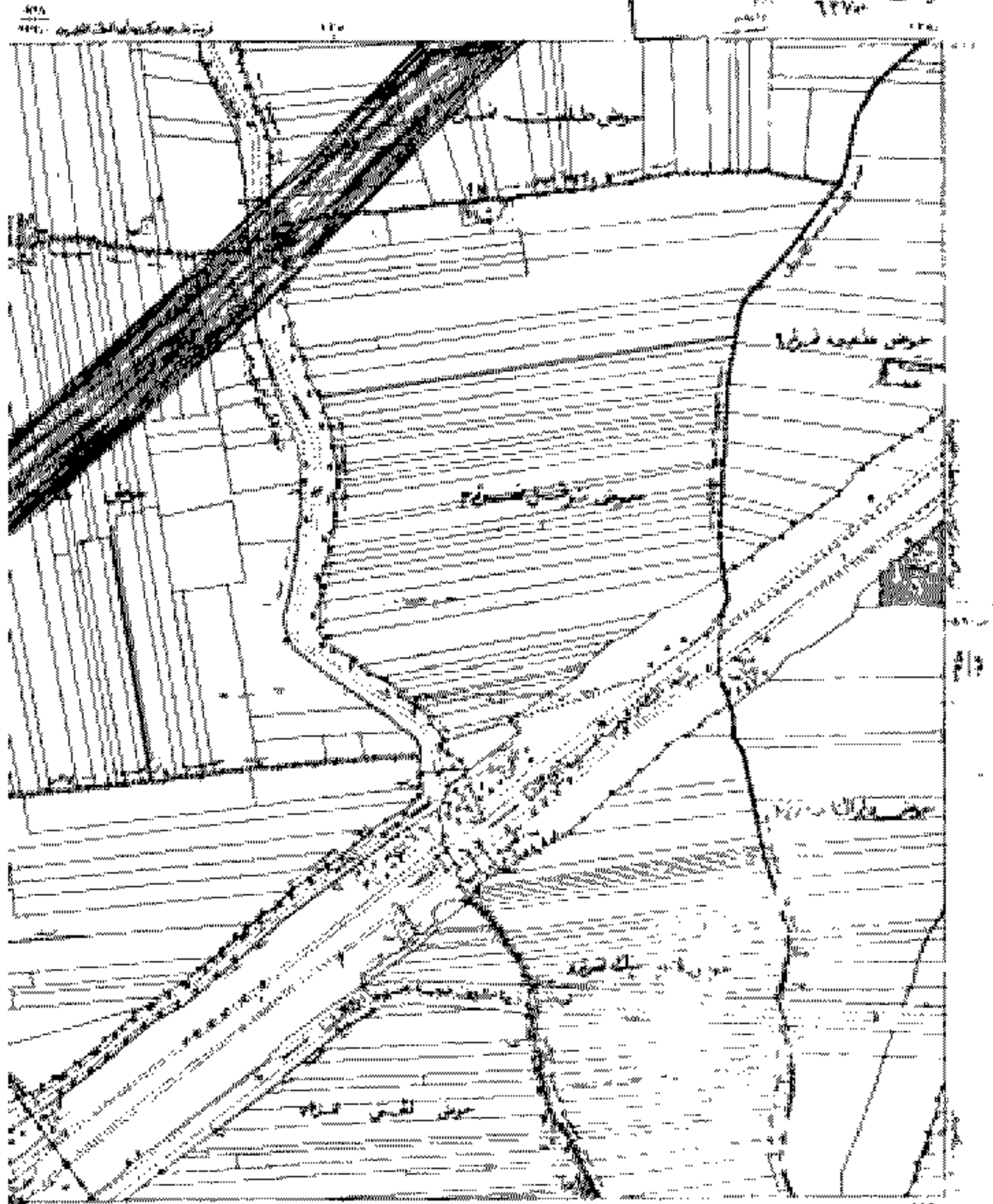
	طريق		حد		بئر		مبنى
	طريق		حد		بئر		مبنى
	طريق		حد		بئر		مبنى
	طريق		حد		بئر		مبنى

جمهورية مصر العربية



الجمهورية العربية السورية  
 وزارة الزراعة  
 رقم ٨٩٠  
 ٢٢٧٥٠

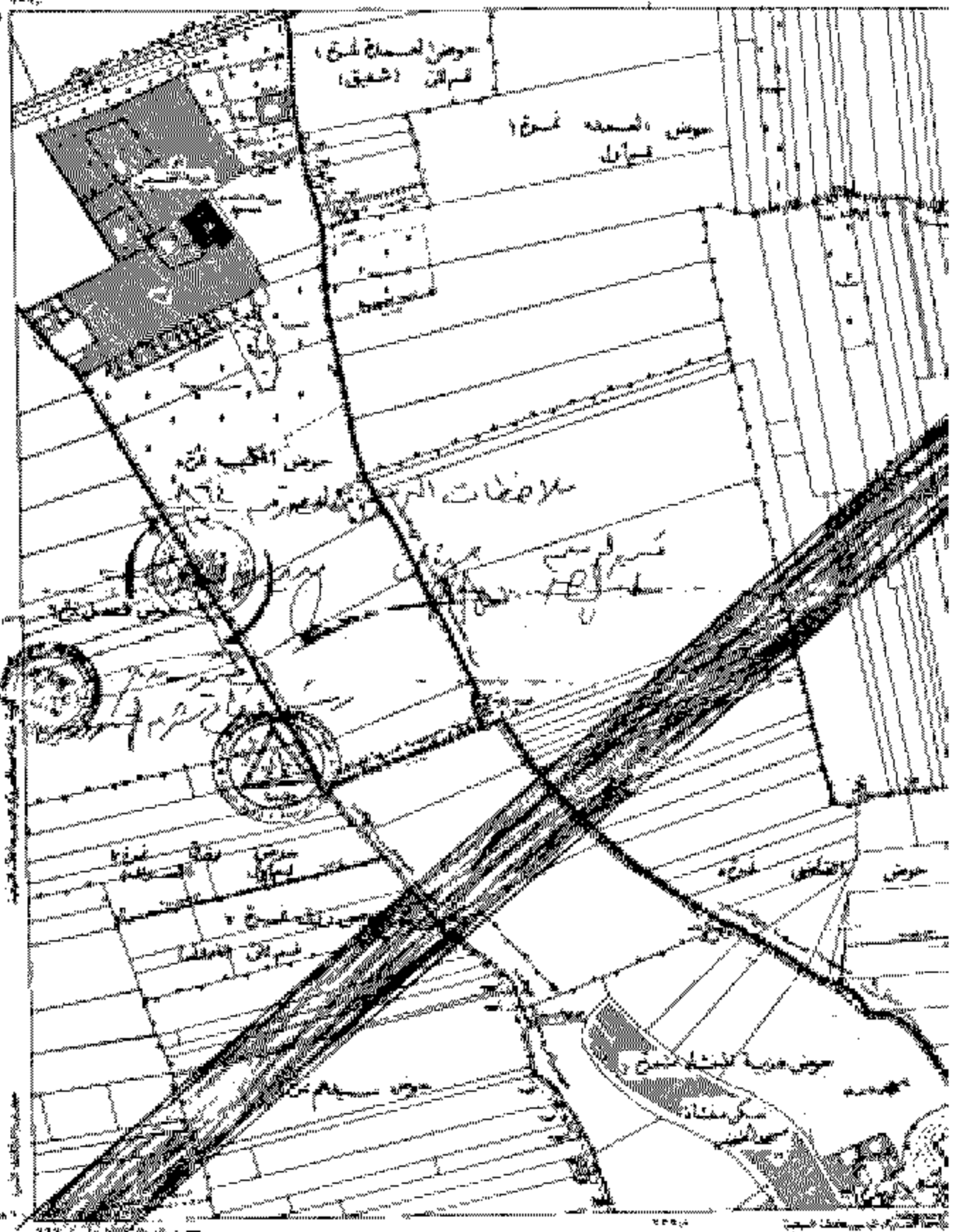
نقطة ٨٩٠  
 ٢٢٧٥٠



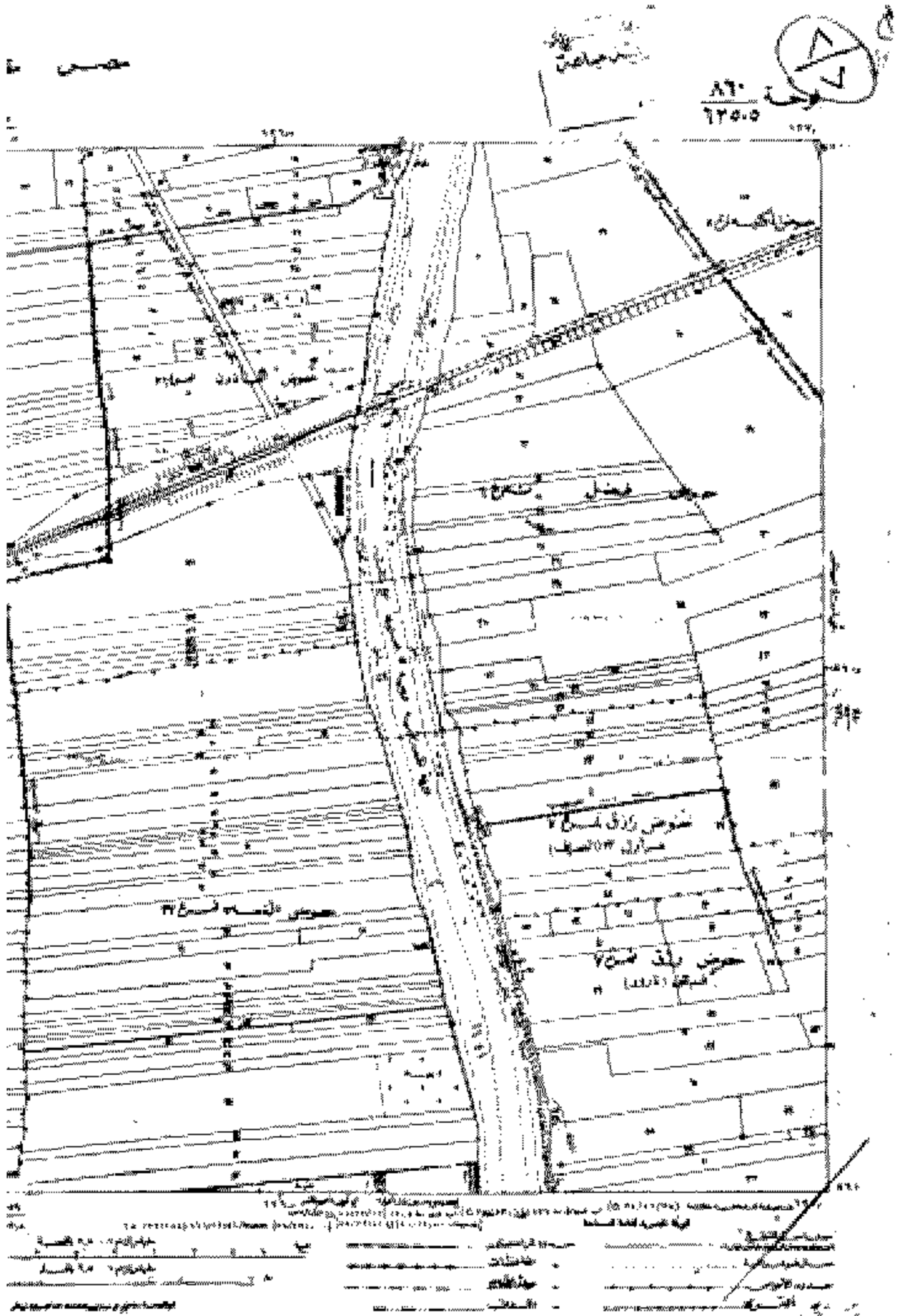
محيط مزرعة قريش	محيط مزرعة قريش	محيط مزرعة قريش	محيط مزرعة قريش
محيط مزرعة قريش	محيط مزرعة قريش	محيط مزرعة قريش	محيط مزرعة قريش
محيط مزرعة قريش	محيط مزرعة قريش	محيط مزرعة قريش	محيط مزرعة قريش
محيط مزرعة قريش	محيط مزرعة قريش	محيط مزرعة قريش	محيط مزرعة قريش

٢٠١٩

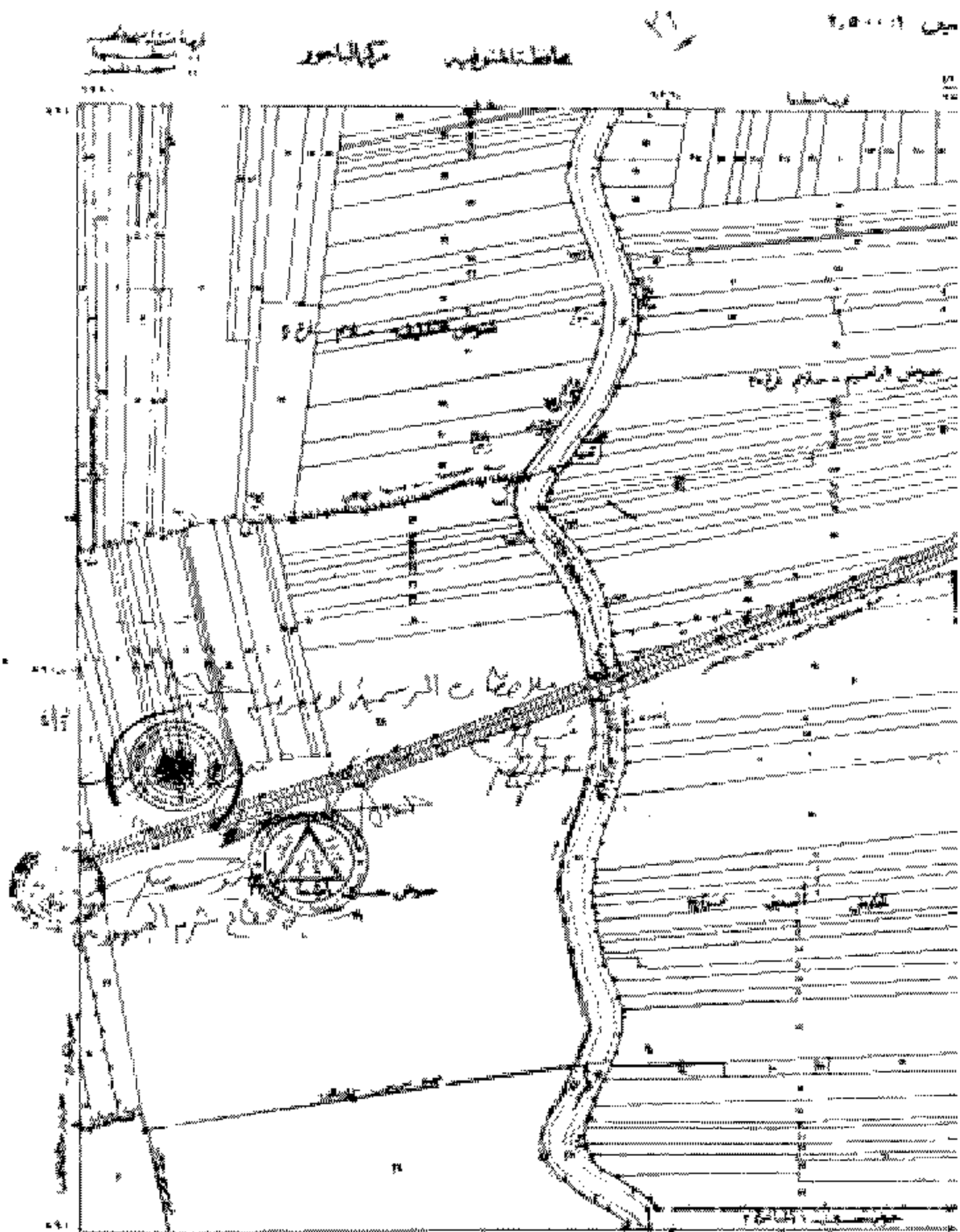
محافظة القنيطرة  
 مركز القنيطرة  
 قرية سويد القنيطرة  
 بلدة سويد القنيطرة  
 مستقرها  
 مبنها



	طريق		مبنى
	جدار		بئر
	سياج		شجرة
	جريان		حقل
	حدود		علامة





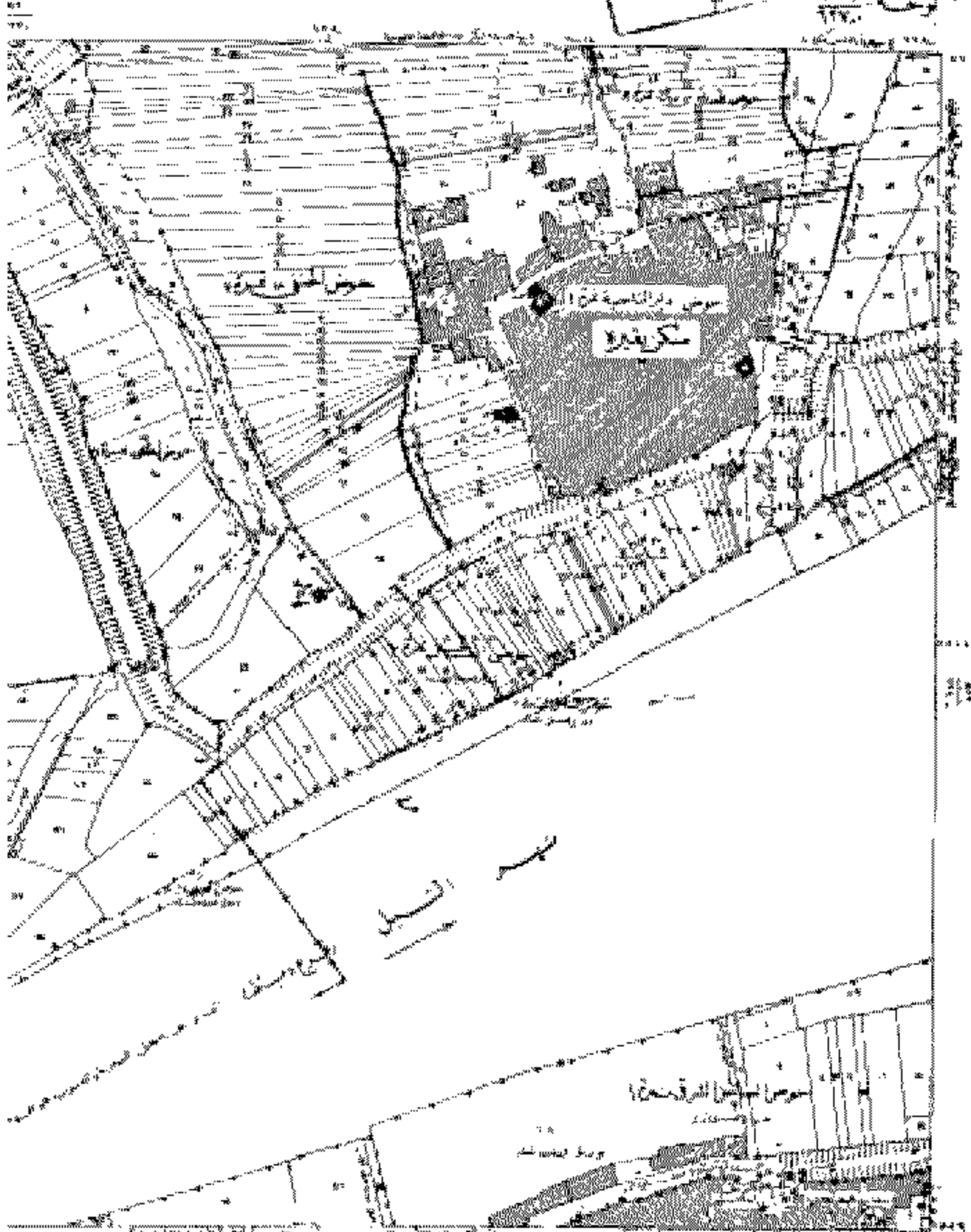


	الحدود البلدية		الحدود القروية		الحدود الزراعية		الحدود الحقلية		الحدود المائية		محطة كهربائية		بئر		مبنى		مخبر		مخبر		محطة كهربائية		بئر		مبنى		مخبر		مخبر
	الحدود البلدية		الحدود القروية		الحدود الزراعية		الحدود الحقلية		الحدود المائية		محطة كهربائية		بئر		مبنى		مخبر		مخبر		محطة كهربائية		بئر		مبنى		مخبر		مخبر

مجلس شيوخ

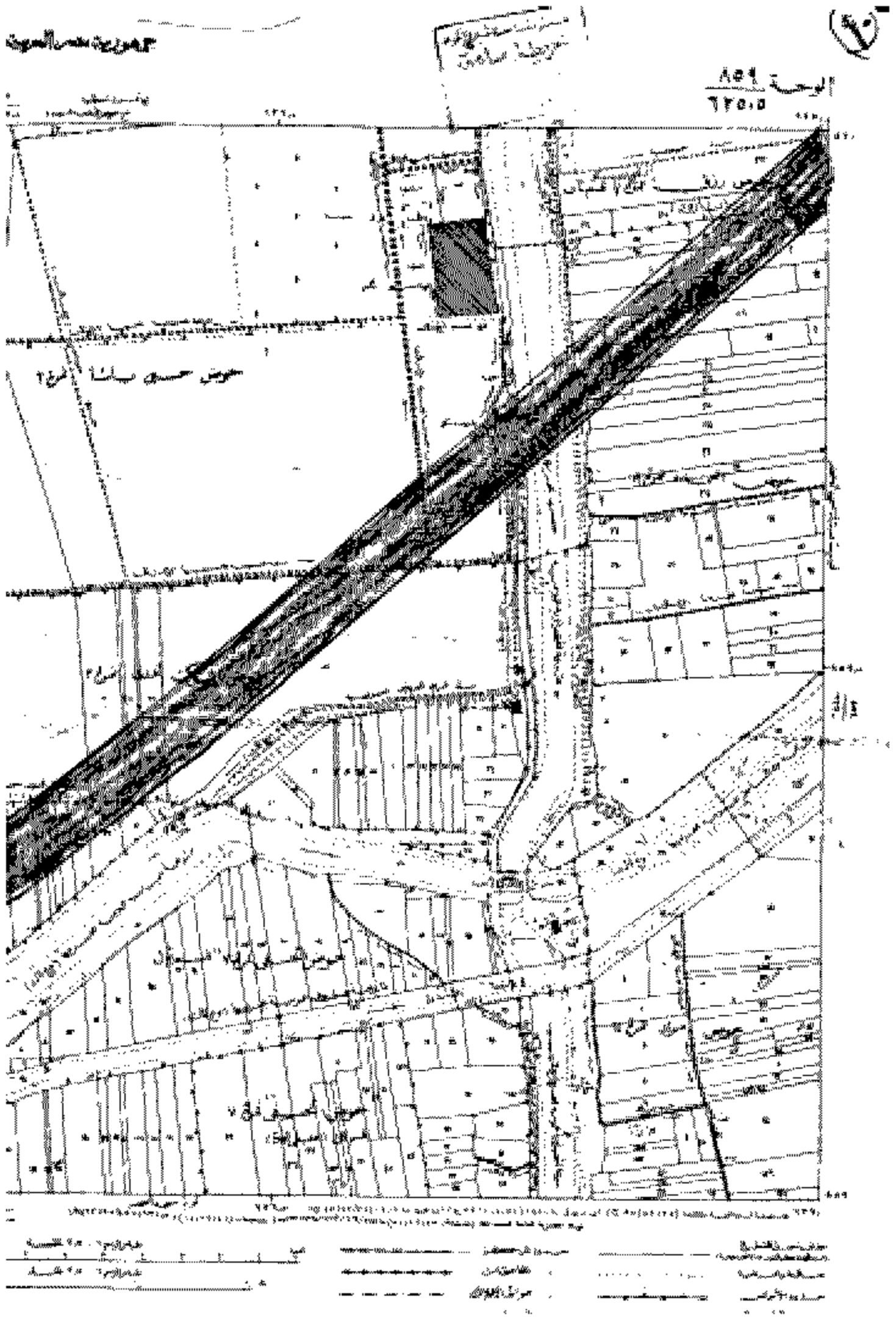
مجلس شيوخ  
مجلس شيوخ

٨٥٩  
٢٢٧٠



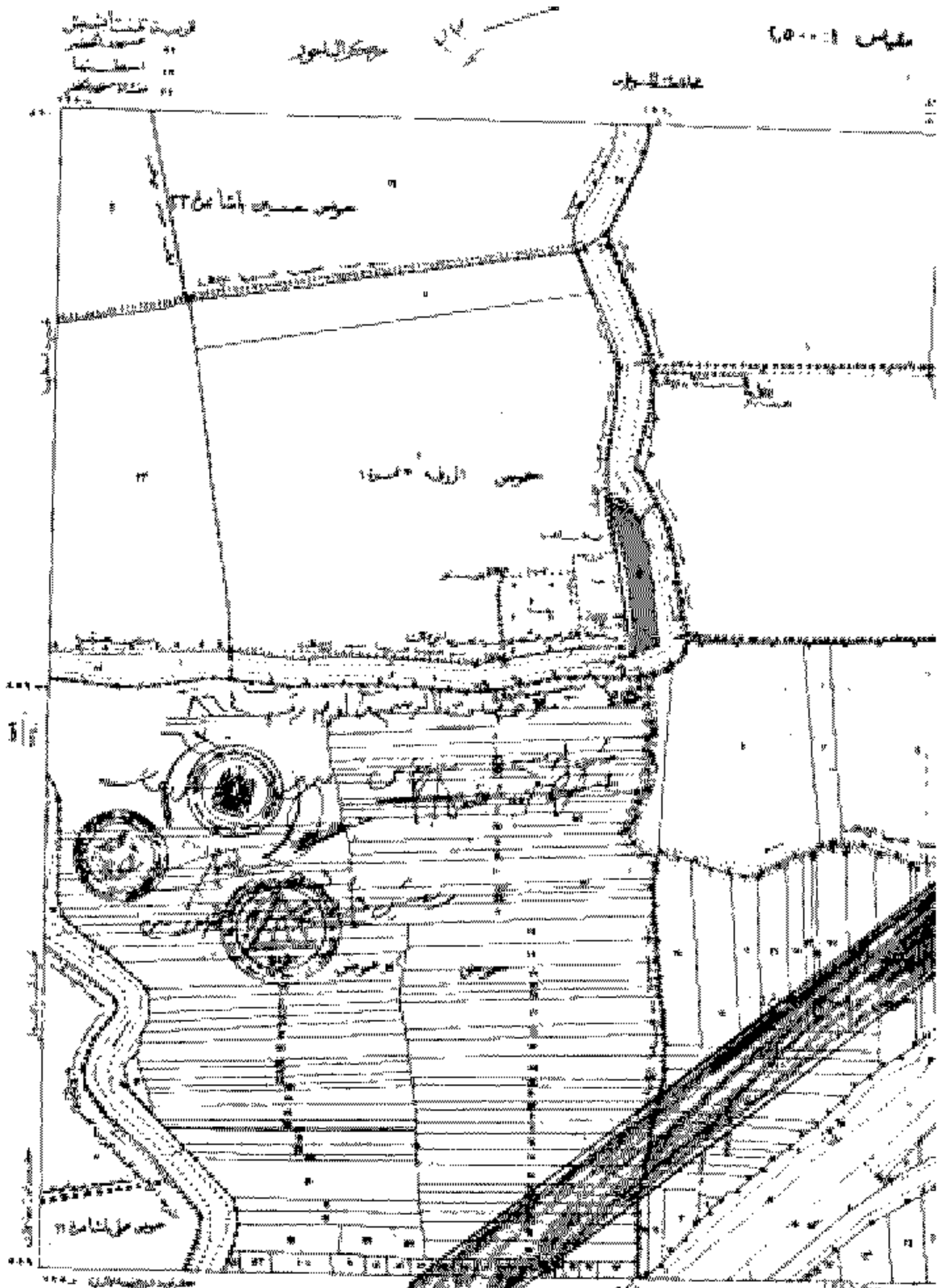
رقم	مساحة	ملاحظات
١	١٠٠	مجلس شيوخ
٢	٢٠٠	مجلس شيوخ
٣	٣٠٠	مجلس شيوخ
٤	٤٠٠	مجلس شيوخ
٥	٥٠٠	مجلس شيوخ
٦	٦٠٠	مجلس شيوخ
٧	٧٠٠	مجلس شيوخ
٨	٨٠٠	مجلس شيوخ
٩	٩٠٠	مجلس شيوخ
١٠	١٠٠٠	مجلس شيوخ






مقياس الرسم ١:١٠٠٠  
 ١٠٠ م  
 ١٠ م  
 ١ م

خطوط حدود الملك  
 خطوط حدود المالكين  
 خطوط حدود المزارع  
 خطوط حدود الماشي  
 خطوط حدود الماشي  
 خطوط حدود الماشي

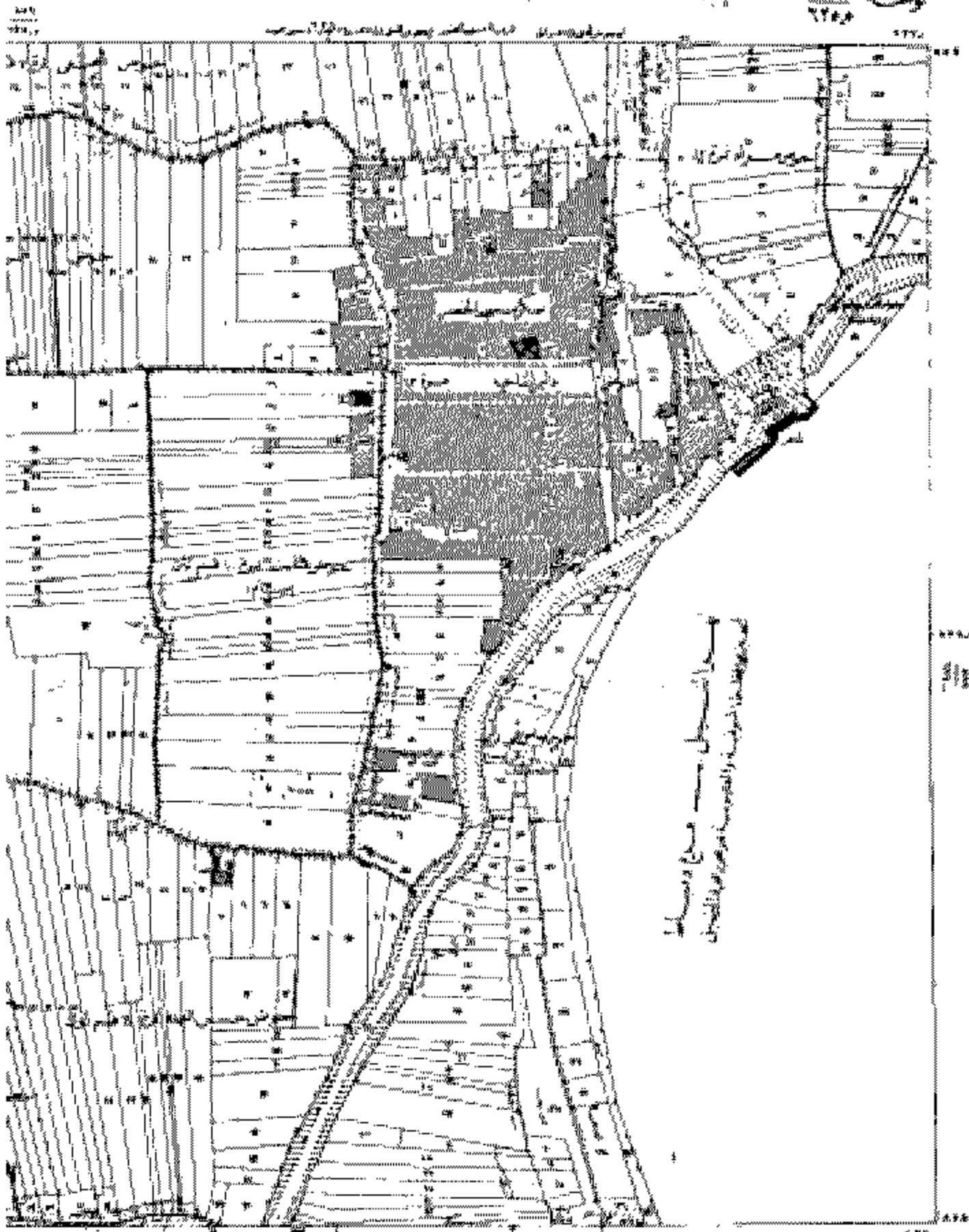


	طريق		حدود		مبنى
	ماء		حقل		بئر
	سور		جدار		باب
	خندق		قناة		جسر
	شجرة		عمارة		علامة



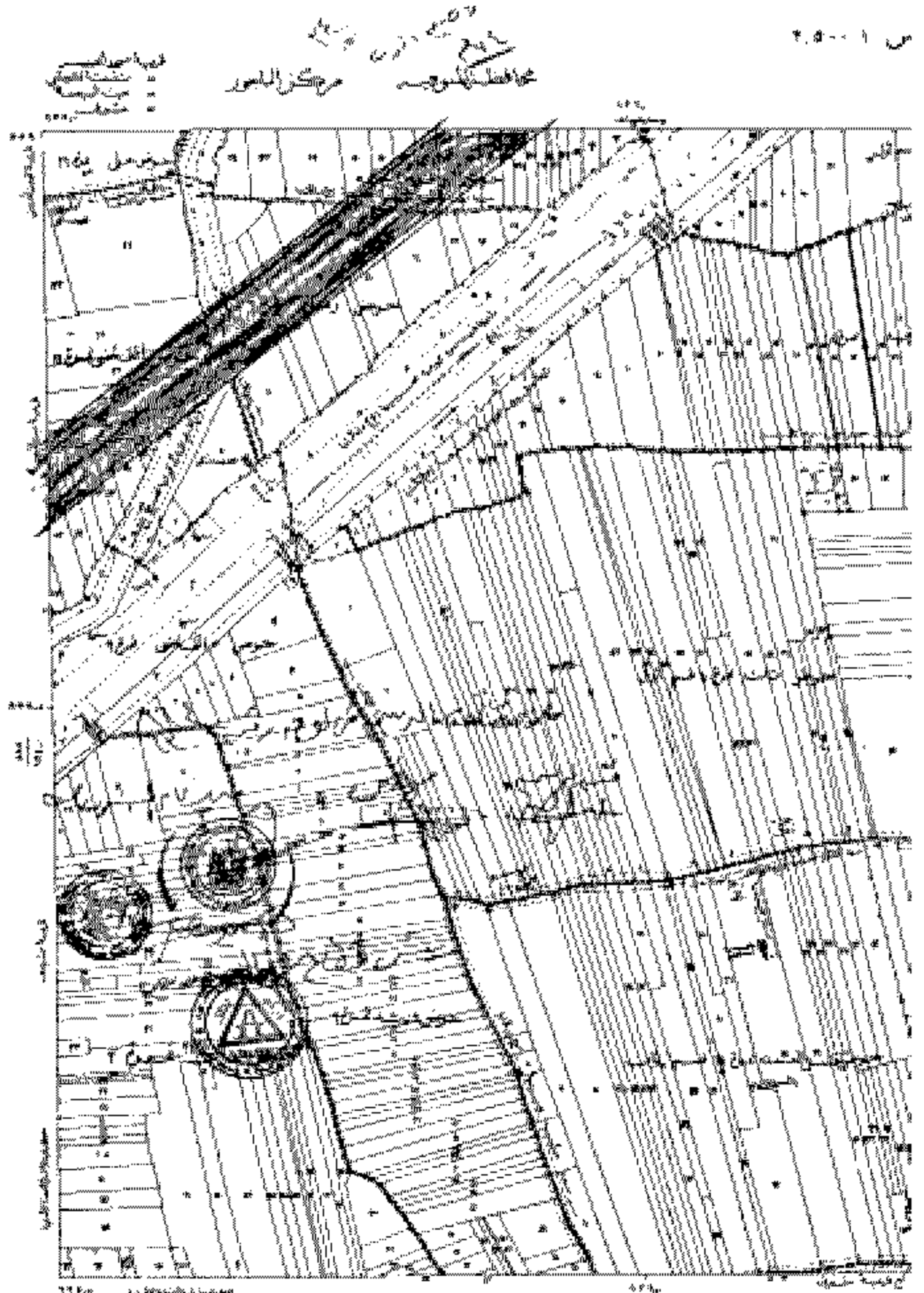
١١٠

لوحة ٢٢٤٤  
٨٨٨



الحدود المرسومة للمناطق الزراعية والبيوتات المبنية في المنطقة

الحدود المرسومة للمناطق الزراعية	الحدود المرسومة للمناطق البيوتات المبنية	الحدود المرسومة للمناطق الزراعية والبيوتات المبنية	الحدود المرسومة للمناطق الزراعية والبيوتات المبنية
الحدود المرسومة للمناطق الزراعية	الحدود المرسومة للمناطق البيوتات المبنية	الحدود المرسومة للمناطق الزراعية والبيوتات المبنية	الحدود المرسومة للمناطق الزراعية والبيوتات المبنية
الحدود المرسومة للمناطق الزراعية	الحدود المرسومة للمناطق البيوتات المبنية	الحدود المرسومة للمناطق الزراعية والبيوتات المبنية	الحدود المرسومة للمناطق الزراعية والبيوتات المبنية

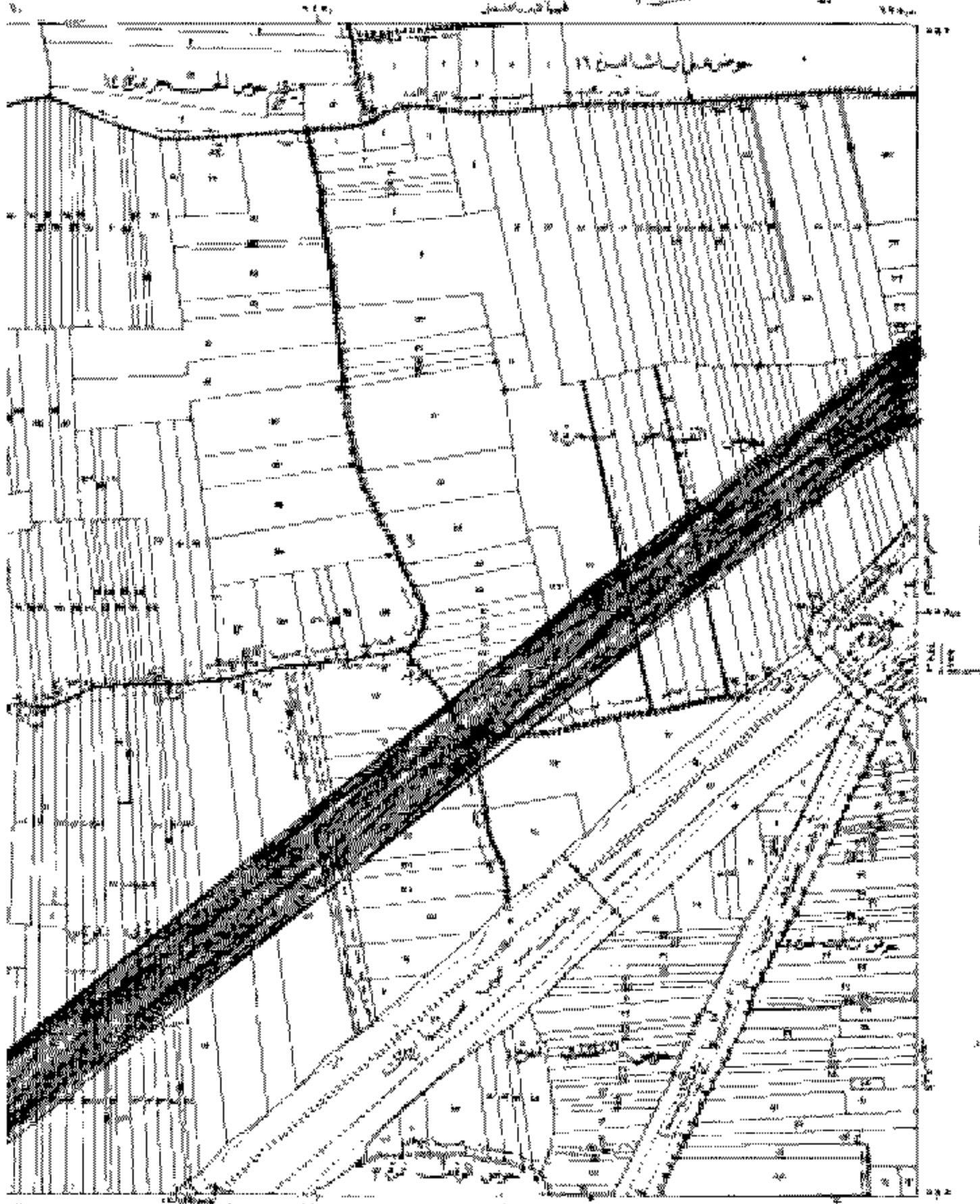


	طريق		حدود		مبنى		بئر		مصدر مياه
	طريق		حدود		مبنى		بئر		مصدر مياه
	طريق		حدود		مبنى		بئر		مصدر مياه
	طريق		حدود		مبنى		بئر		مصدر مياه

مخطط تقسيم أراضي محافظة حماه

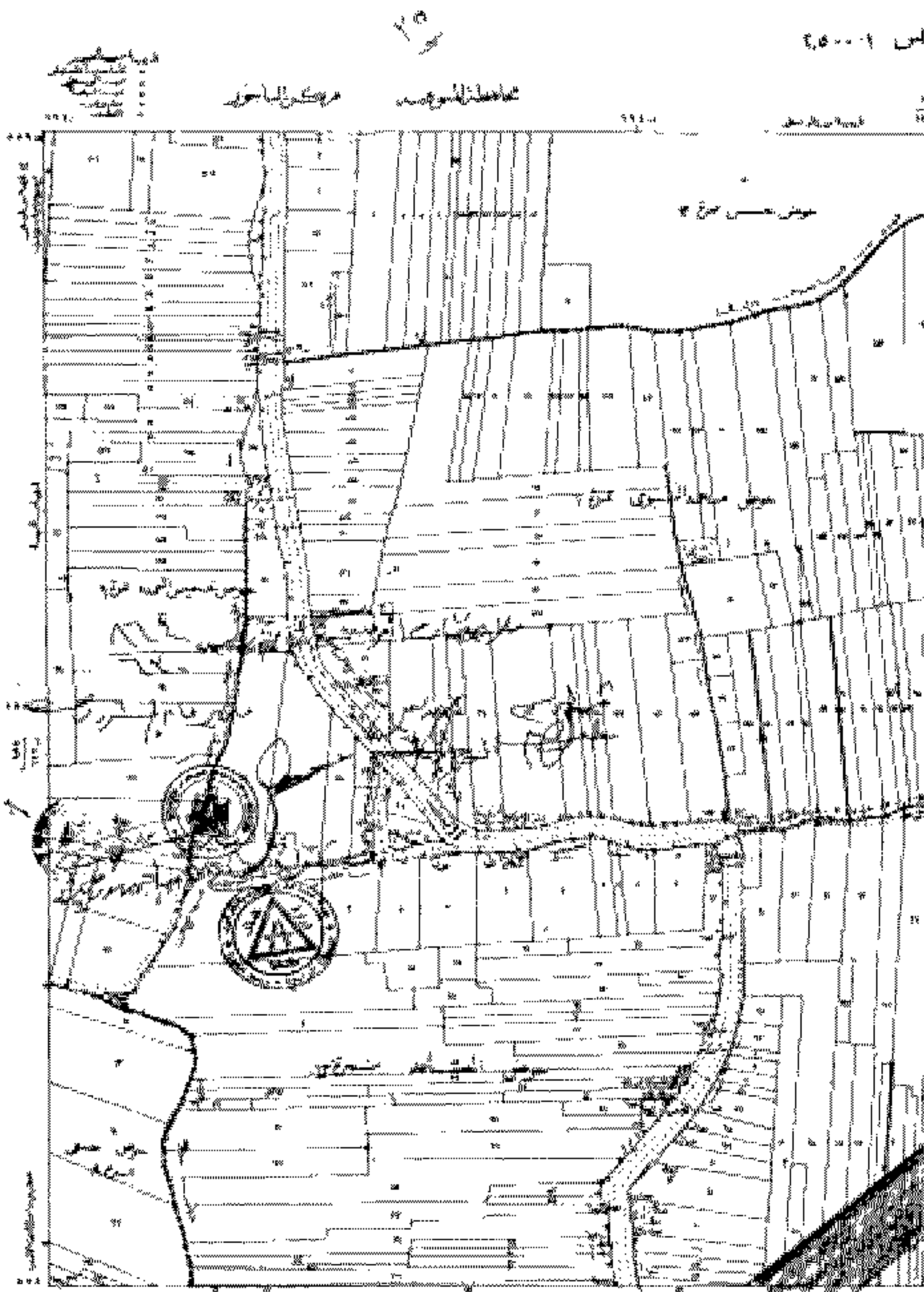
محافظة حماه  
محافظة حماه  
محافظة حماه

لوحة ٤٤٤  
٤٤٤

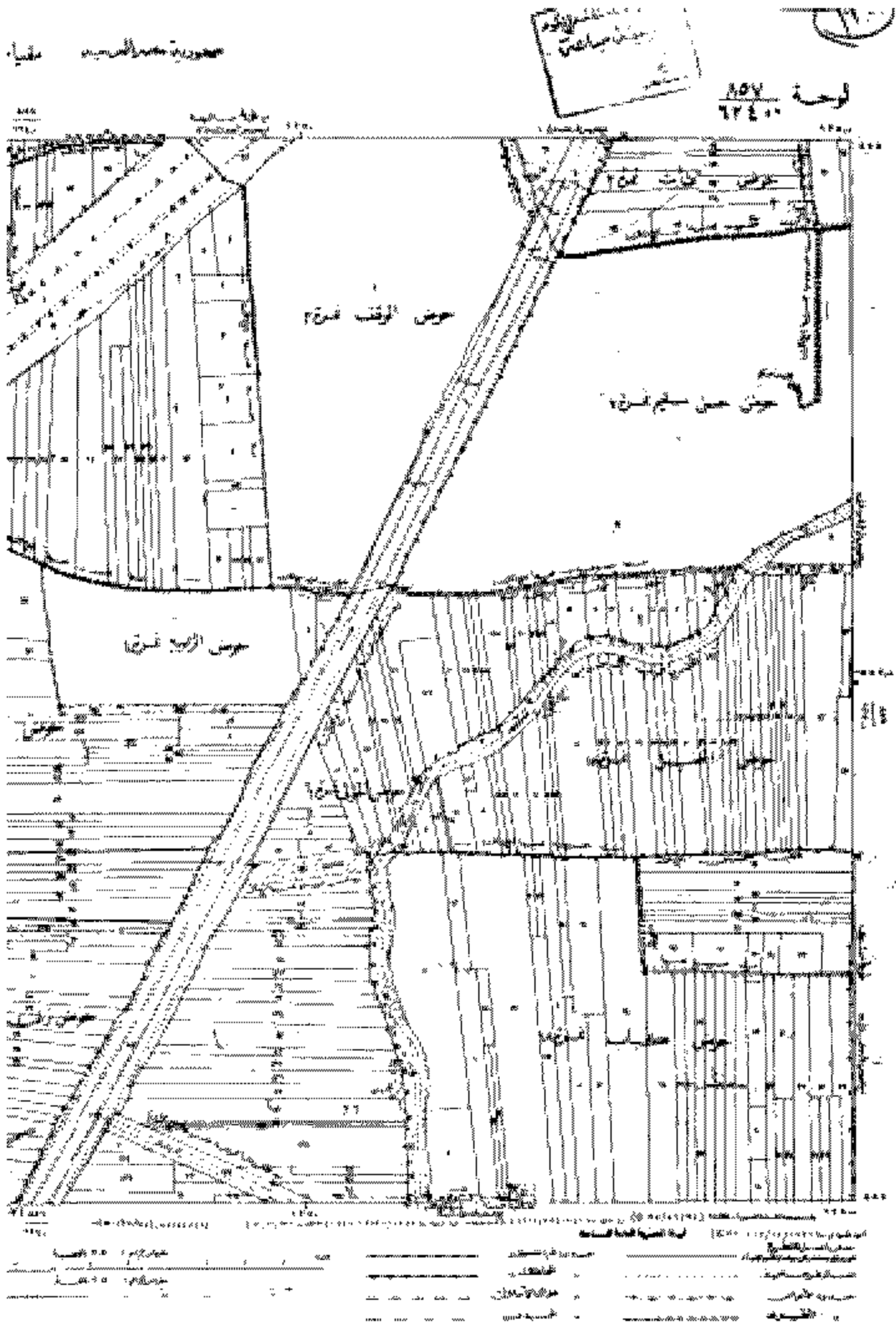


محافظة حماه	محافظة حماه	محافظة حماه	محافظة حماه
محافظة حماه	محافظة حماه	محافظة حماه	محافظة حماه
محافظة حماه	محافظة حماه	محافظة حماه	محافظة حماه
محافظة حماه	محافظة حماه	محافظة حماه	محافظة حماه

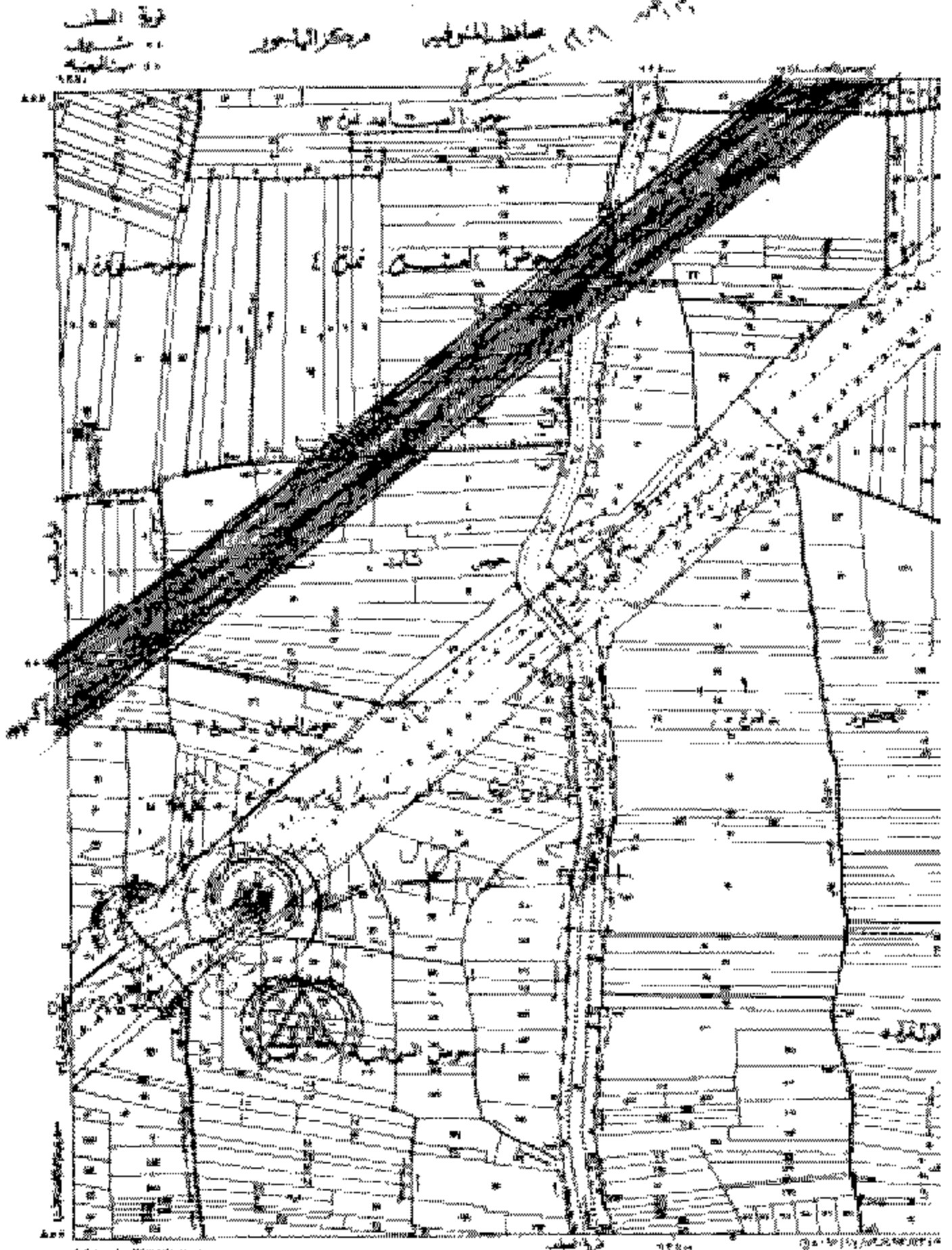




	الحدود البلدية		الحدود البلدية		الحدود البلدية		الحدود البلدية
	الحدود البلدية		الحدود البلدية		الحدود البلدية		الحدود البلدية
	الحدود البلدية		الحدود البلدية		الحدود البلدية		الحدود البلدية
	الحدود البلدية		الحدود البلدية		الحدود البلدية		الحدود البلدية



٢٠١٩



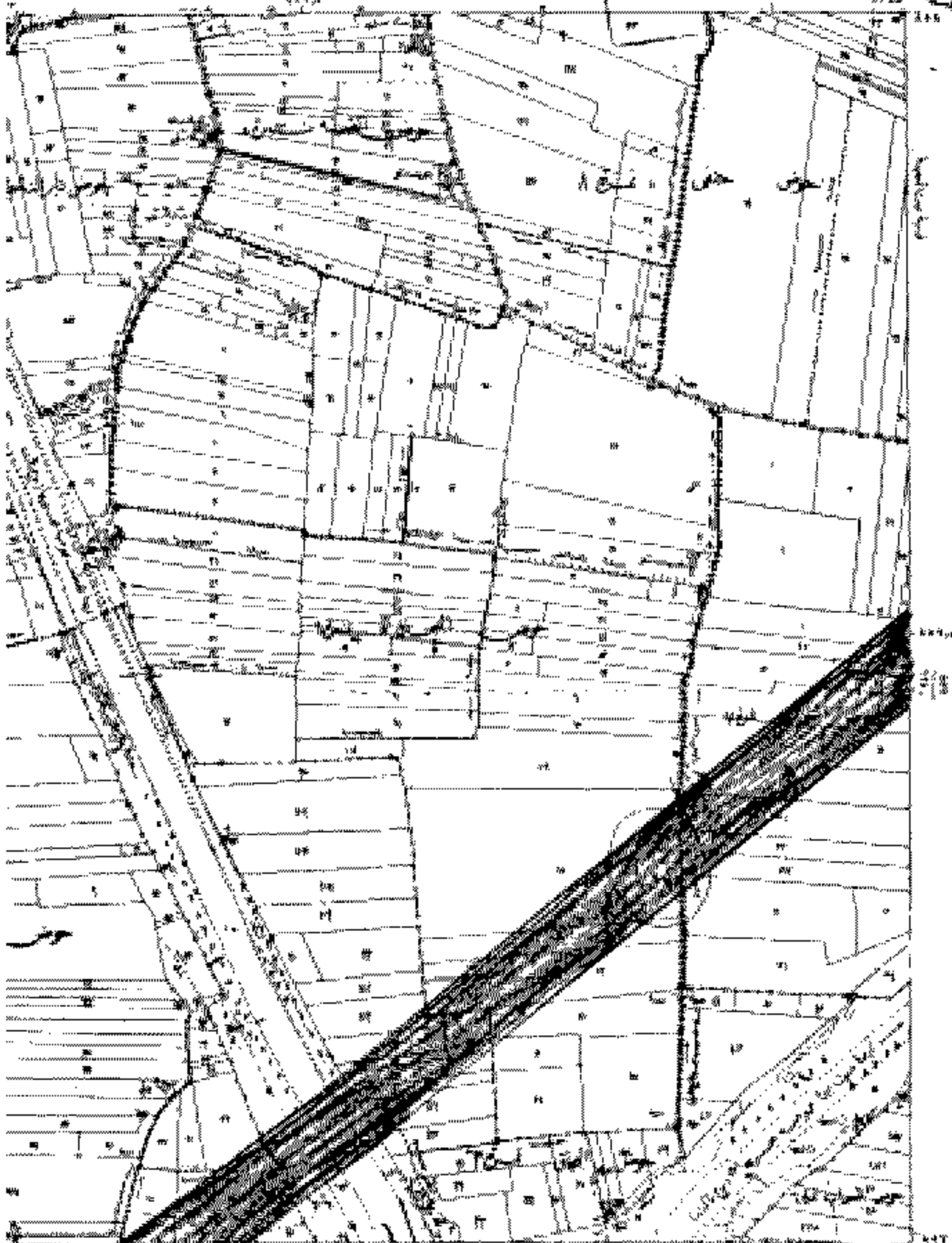
	طريق		حدود		محطة المياه
	قناة		قطعة أرض		مبنى
	سور		رقم القطعة		بئر
	جدار		مساحة القطعة		رأس البئر
	باب		مساحة القطعة (مظللة)		رأس البئر (مظللة)

مخطط

مخطط

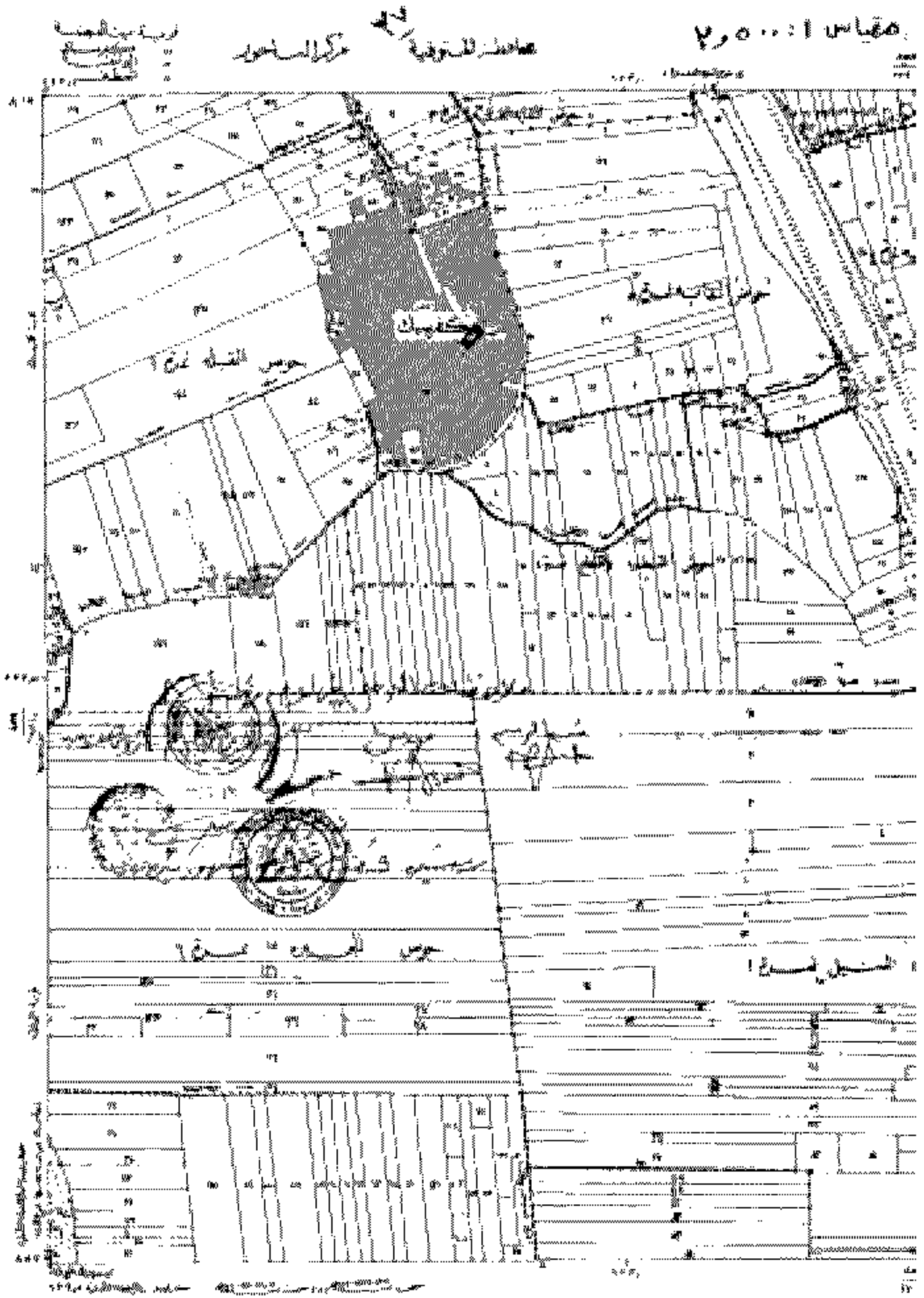
لوحة ٨٨٧  
١٧٧٤

١٢



الحدود المرسومة	الحدود المرسومة	الحدود المرسومة	الحدود المرسومة
الحدود المرسومة	الحدود المرسومة	الحدود المرسومة	الحدود المرسومة
الحدود المرسومة	الحدود المرسومة	الحدود المرسومة	الحدود المرسومة
الحدود المرسومة	الحدود المرسومة	الحدود المرسومة	الحدود المرسومة

١٣



	حدود الملكيات المنقولة		حدود الملكيات الموروثة		حدود الملكيات العامة		حدود الملكيات الخاصة
	حدود الملكيات المنقولة الموقوفة		حدود الملكيات الموروثة الموقوفة		حدود الملكيات العامة الموقوفة		حدود الملكيات الخاصة الموقوفة
	حدود الملكيات المنقولة الموقوفة		حدود الملكيات الموروثة الموقوفة		حدود الملكيات العامة الموقوفة		حدود الملكيات الخاصة الموقوفة
	حدود الملكيات المنقولة الموقوفة		حدود الملكيات الموروثة الموقوفة		حدود الملكيات العامة الموقوفة		حدود الملكيات الخاصة الموقوفة
	حدود الملكيات المنقولة الموقوفة		حدود الملكيات الموروثة الموقوفة		حدود الملكيات العامة الموقوفة		حدود الملكيات الخاصة الموقوفة
	حدود الملكيات المنقولة الموقوفة		حدود الملكيات الموروثة الموقوفة		حدود الملكيات العامة الموقوفة		حدود الملكيات الخاصة الموقوفة



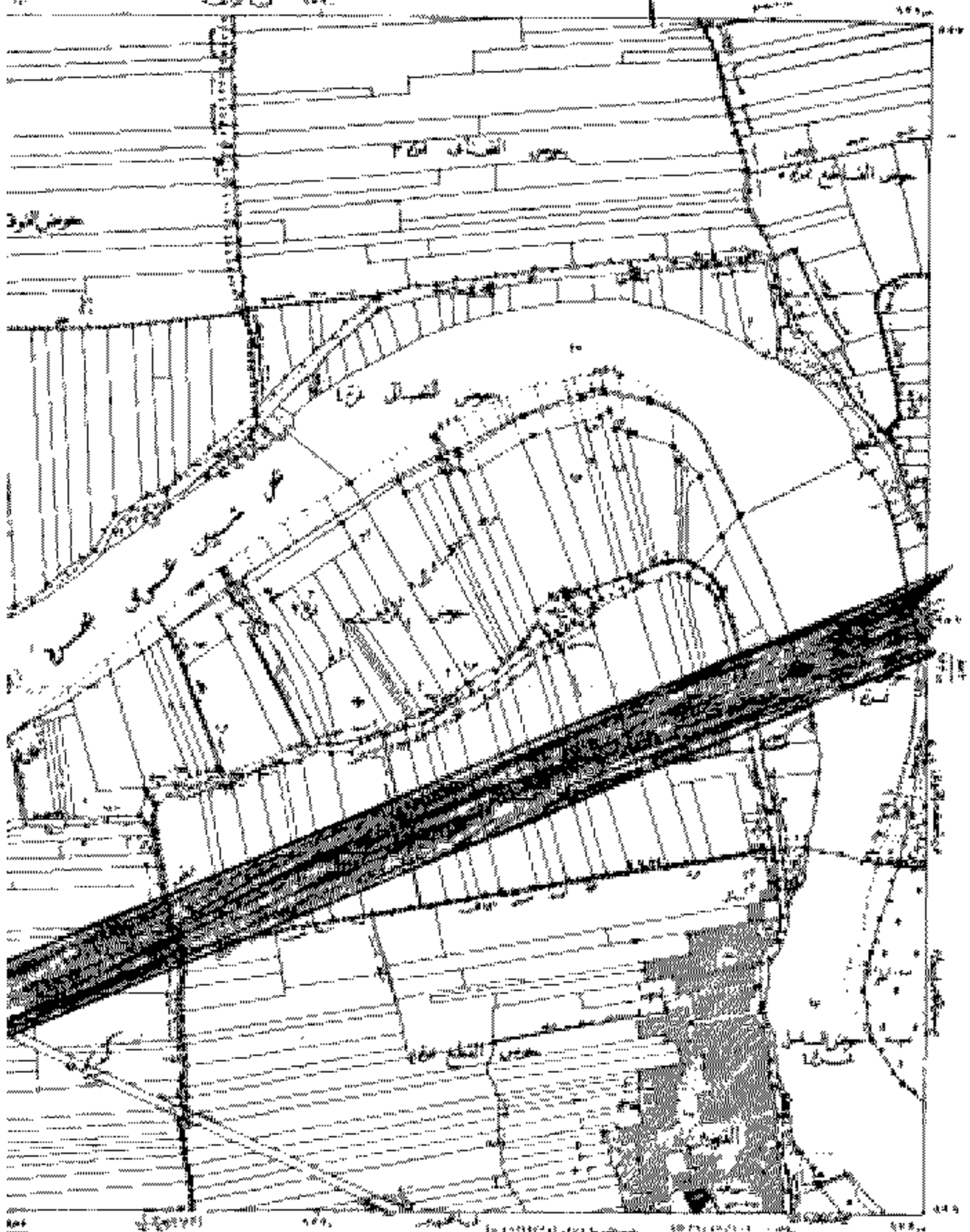


جمهورية مصر العربية



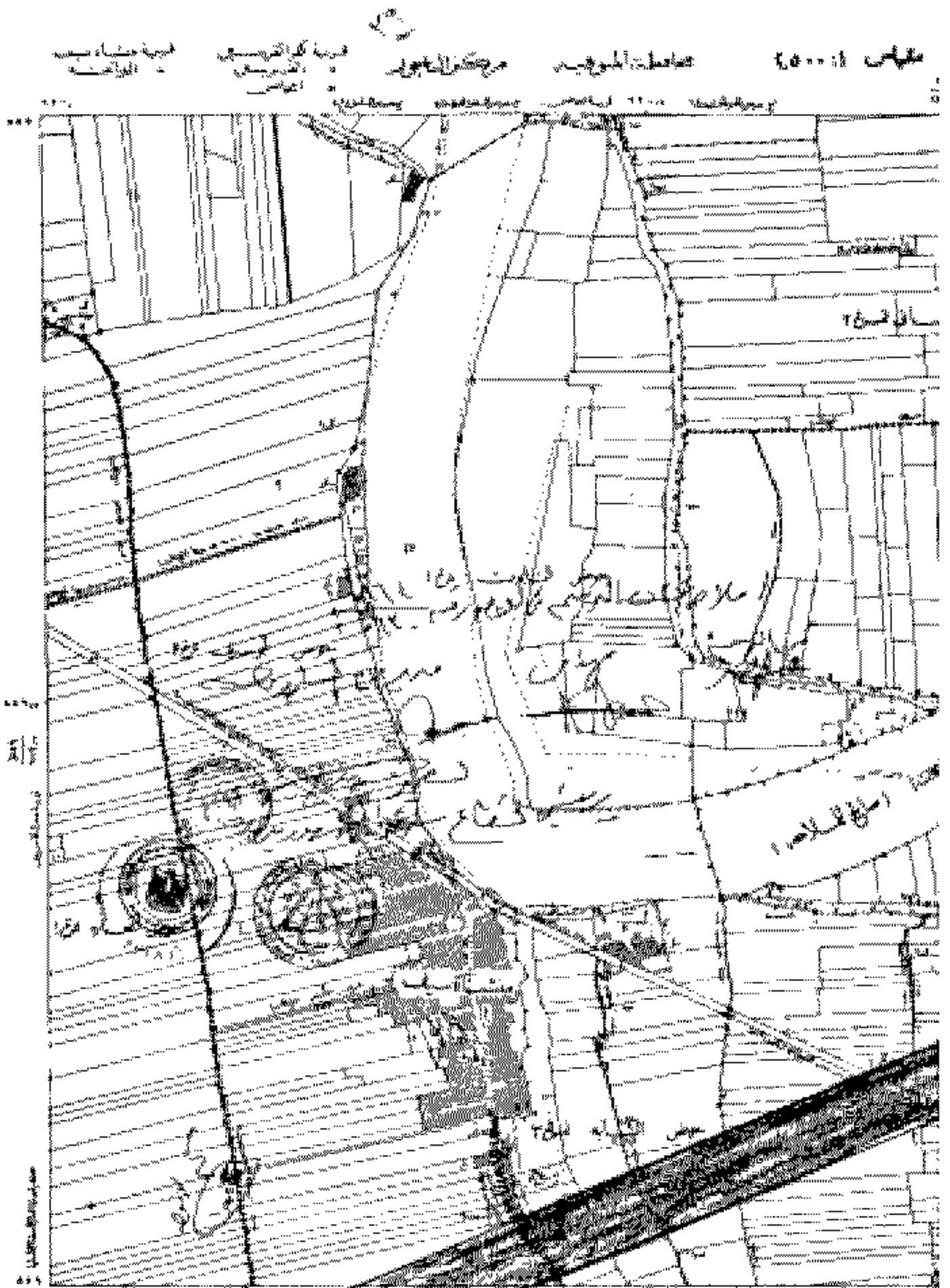
الهيئة العامة  
لإحصاء مصر  
١٨٥٦  
٧٢١٠

لوحة ١٨٥٦  
٧٢١٠



الحدود الإدارية	الحدود البلدية	الحدود القروية	الحدود الحضرية
الحدود الإقليمية	الحدود المحلية	الحدود الريفية	الحدود الحضرية
الحدود الوطنية	الحدود المحلية	الحدود الريفية	الحدود الحضرية
الحدود الدولية	الحدود المحلية	الحدود الريفية	الحدود الحضرية





	حدود الممتلكات العامة		حدود الممتلكات الخاصة		حدود الممتلكات الخاصة		مبنى
	حدود الممتلكات الخاصة		حدود الممتلكات الخاصة		حدود الممتلكات الخاصة		مبنى
	حدود الممتلكات الخاصة		حدود الممتلكات الخاصة		حدود الممتلكات الخاصة		مبنى
	حدود الممتلكات الخاصة		حدود الممتلكات الخاصة		حدود الممتلكات الخاصة		مبنى

# جمهورية مصر العربية

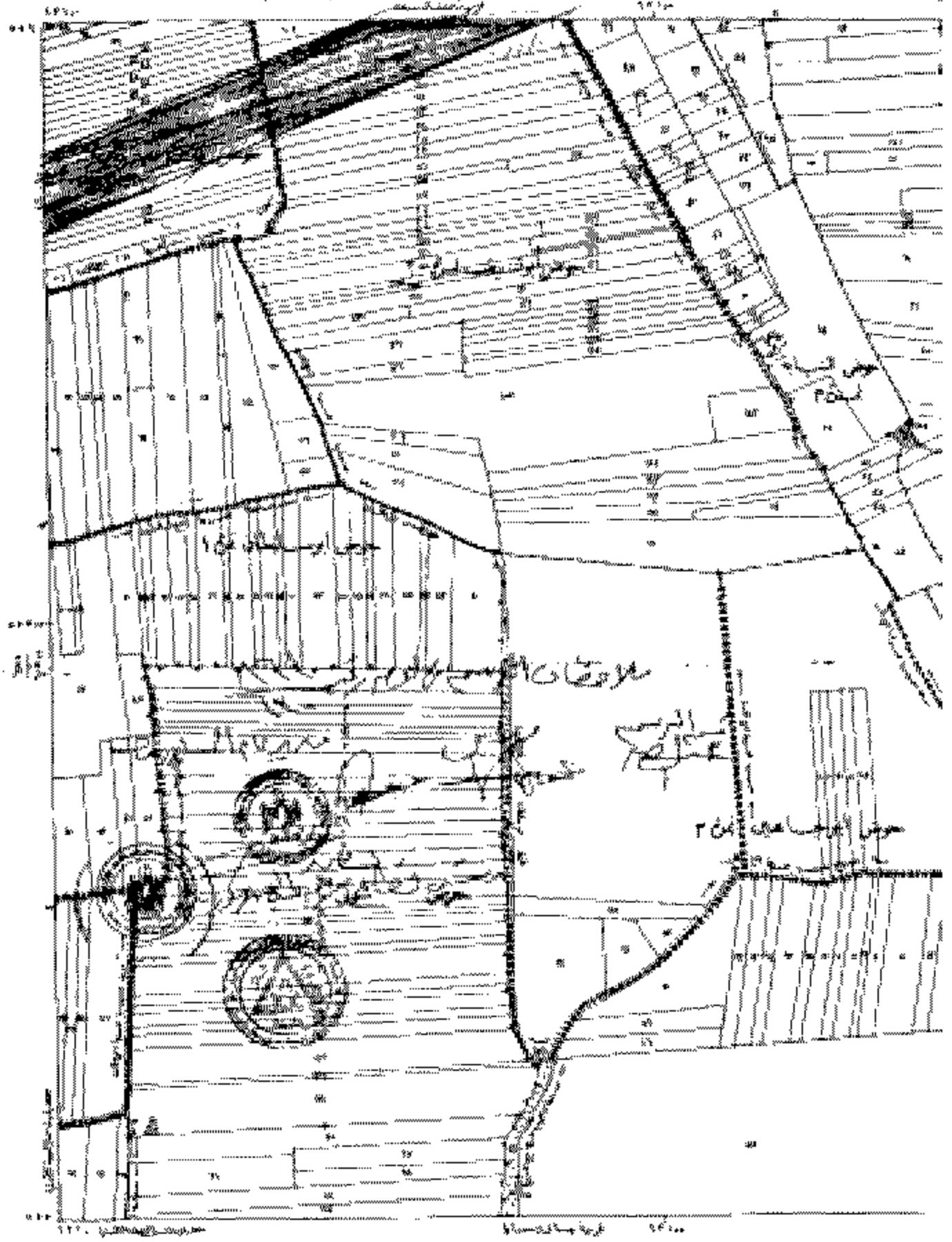


رقم	وصف	مساحة	ملاحظات
١	أرض زراعية	١٠٠٠	
٢	أرض زراعية	١٠٠٠	
٣	أرض زراعية	١٠٠٠	
٤	أرض زراعية	١٠٠٠	
٥	أرض زراعية	١٠٠٠	
٦	أرض زراعية	١٠٠٠	
٧	أرض زراعية	١٠٠٠	
٨	أرض زراعية	١٠٠٠	
٩	أرض زراعية	١٠٠٠	
١٠	أرض زراعية	١٠٠٠	

قوانينها في رسالة قرينة كندا القومية

٢٠١٩: ٢٠٥٠

مركز البحوث  
بمشاركة  
بمشاركة



	خط الحدود		خط الحدود		مبنى
	خط الحدود		خط الحدود		مبنى
	خط الحدود		خط الحدود		مبنى
	خط الحدود		خط الحدود		مبنى

الجمهورية العربية السورية

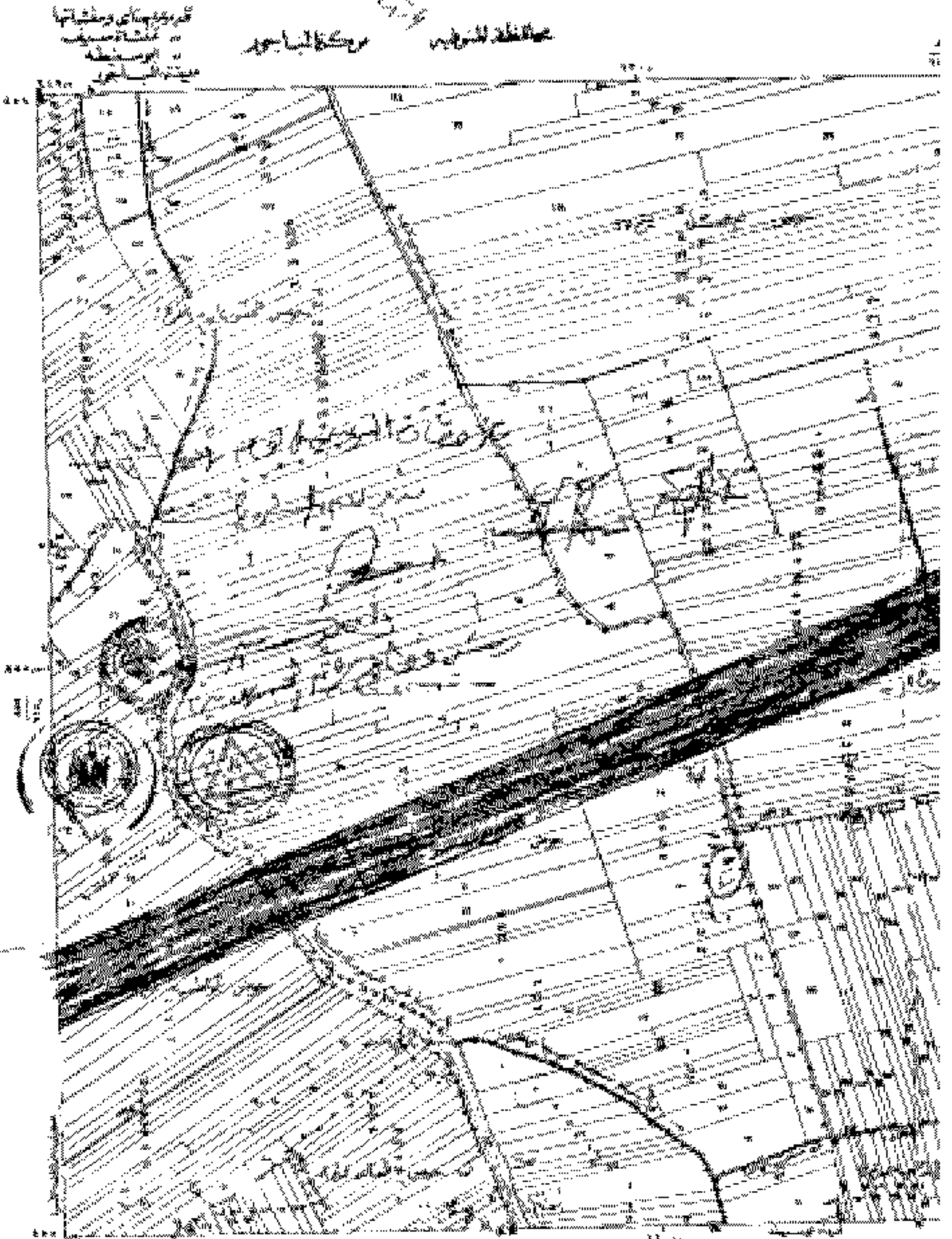


نقطة ١٤٤٤



١٤٤٤	١٤٤٤	١٤٤٤	١٤٤٤
١٤٤٤	١٤٤٤	١٤٤٤	١٤٤٤
١٤٤٤	١٤٤٤	١٤٤٤	١٤٤٤
١٤٤٤	١٤٤٤	١٤٤٤	١٤٤٤

مخطط تقسيم أراضي



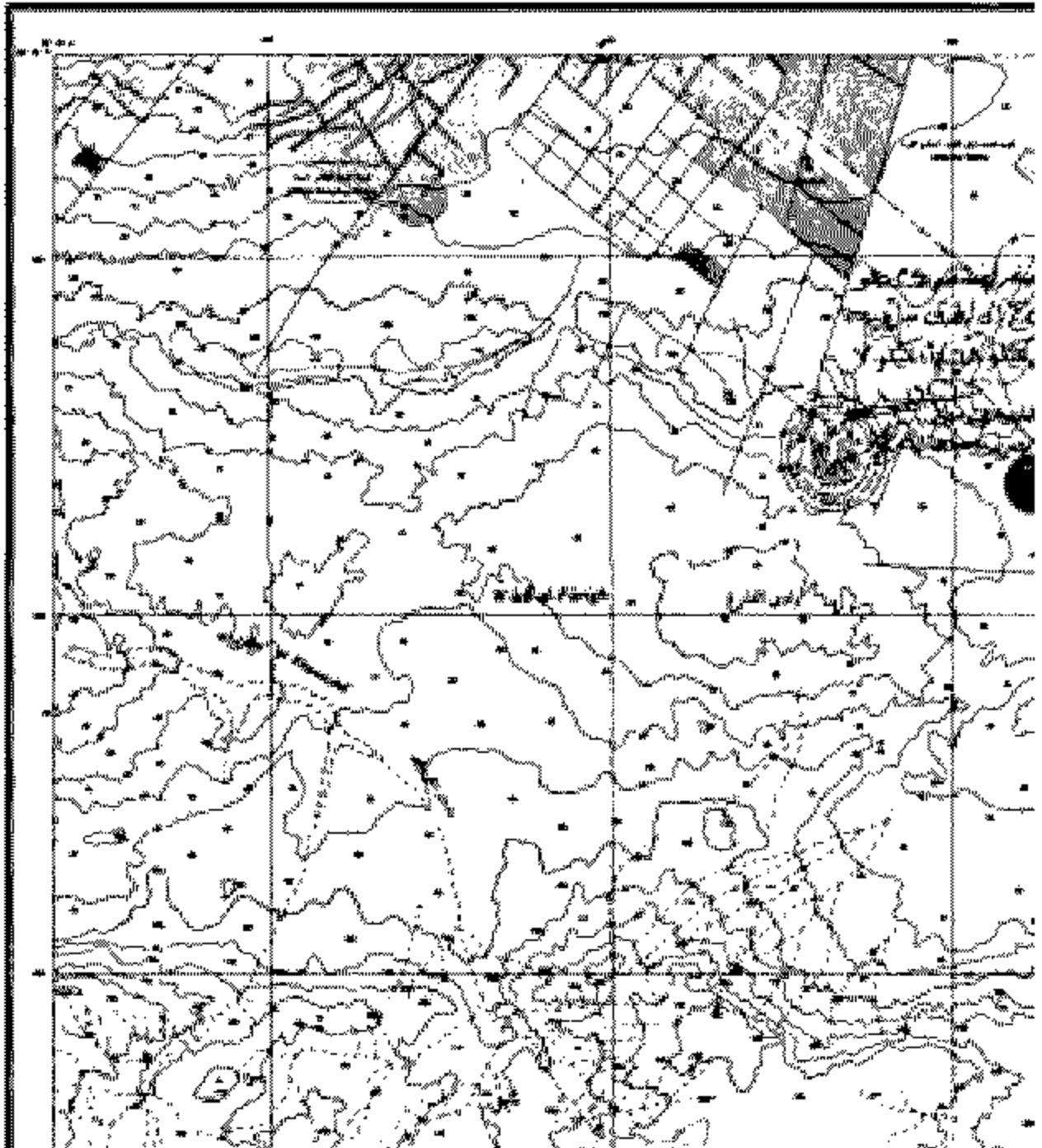
	طريق		حدود		بئر		محطة كهرباء
	قناة		قطعة أرض		منزل		محطة
	سور		رقم قطعة		مبنى		محطة
	طريق		قطعة أرض		بئر		محطة كهرباء



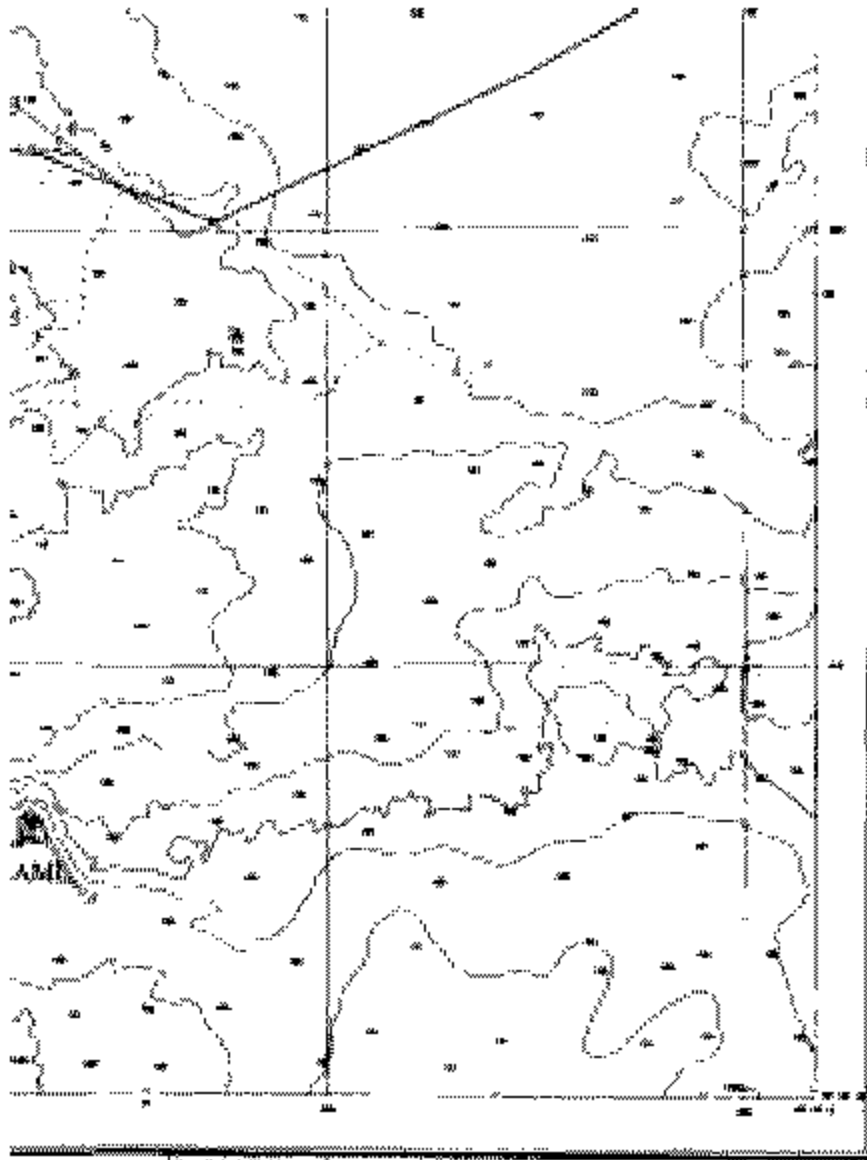
١	٢	٣
٤	٥	٦
٧	٨	٩
١٠	١١	١٢

مجموعه الخرائط المصرية  
EGYPTIAN SERIES 1:50,000

قارة الرمل  
QARIT AR-RAML



١٧٥



الخريطة الطبوغرافية (مقياس 1:50,000) لبلدية ادلة  
 إعداد: 2019  
 المقياس: 1:50,000  
 الإسقاط: UTM  
 datum: WGS 1984

	م	ن	د	ر
١	١	٢	٣	٤
٢	٥	٦	٧	٨
٣	٩	١٠	١١	١٢
٤	١٣	١٤	١٥	١٦

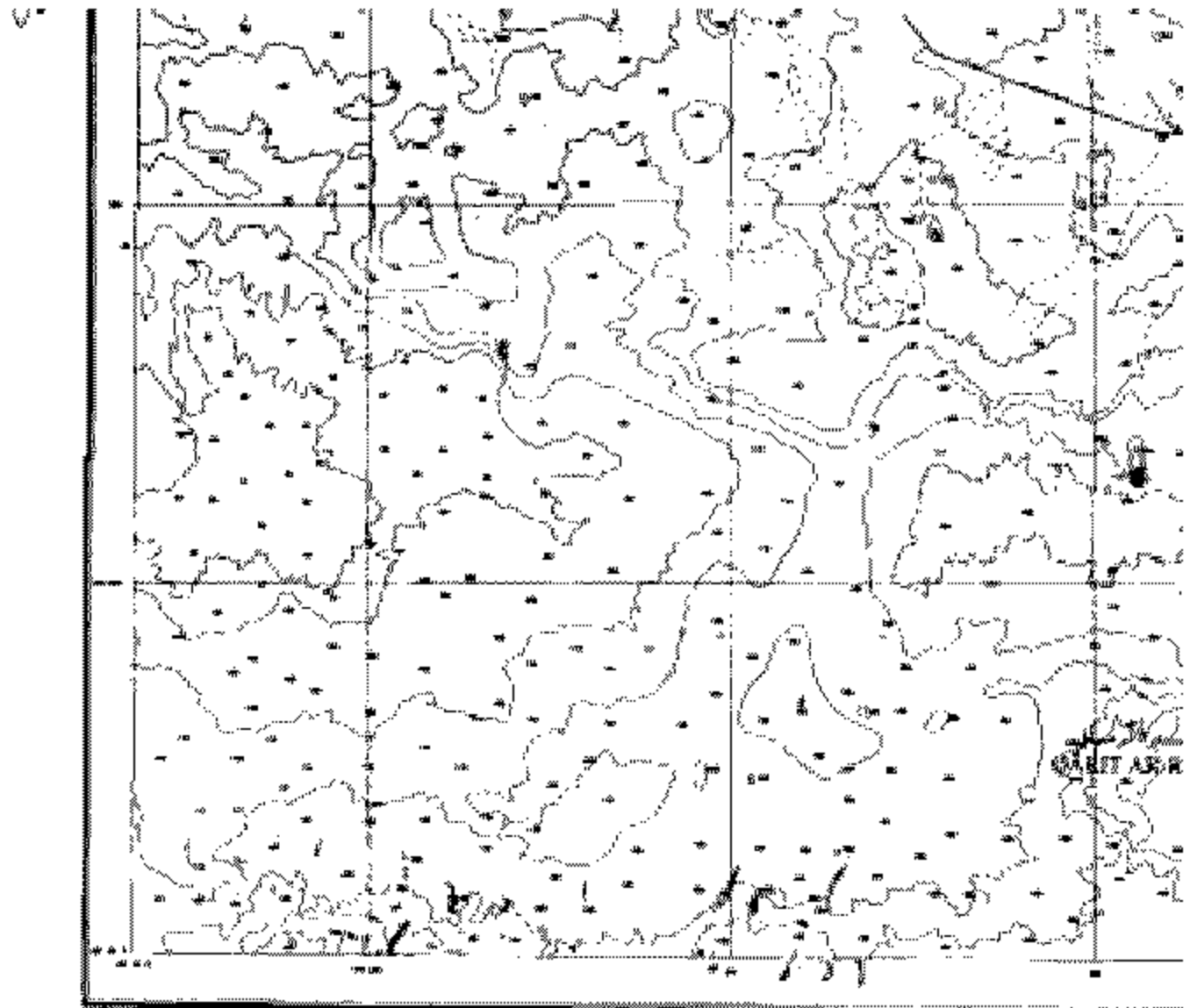
ملاحظات:  
 ١- الخريطة الطبوغرافية هي نتاج مسح جوي.  
 ٢- الخريطة الطبوغرافية هي نتاج مسح جوي.  
 ٣- الخريطة الطبوغرافية هي نتاج مسح جوي.  
 ٤- الخريطة الطبوغرافية هي نتاج مسح جوي.  
 ٥- الخريطة الطبوغرافية هي نتاج مسح جوي.  
 ٦- الخريطة الطبوغرافية هي نتاج مسح جوي.  
 ٧- الخريطة الطبوغرافية هي نتاج مسح جوي.  
 ٨- الخريطة الطبوغرافية هي نتاج مسح جوي.  
 ٩- الخريطة الطبوغرافية هي نتاج مسح جوي.  
 ١٠- الخريطة الطبوغرافية هي نتاج مسح جوي.  
 ١١- الخريطة الطبوغرافية هي نتاج مسح جوي.  
 ١٢- الخريطة الطبوغرافية هي نتاج مسح جوي.

الخريطة الطبوغرافية (مقياس 1:50,000) لبلدية ادلة  
 إعداد: 2019  
 المقياس: 1:50,000  
 الإسقاط: UTM  
 datum: WGS 1984

ملاحظات:  
 ١- الخريطة الطبوغرافية هي نتاج مسح جوي.  
 ٢- الخريطة الطبوغرافية هي نتاج مسح جوي.  
 ٣- الخريطة الطبوغرافية هي نتاج مسح جوي.  
 ٤- الخريطة الطبوغرافية هي نتاج مسح جوي.  
 ٥- الخريطة الطبوغرافية هي نتاج مسح جوي.  
 ٦- الخريطة الطبوغرافية هي نتاج مسح جوي.  
 ٧- الخريطة الطبوغرافية هي نتاج مسح جوي.  
 ٨- الخريطة الطبوغرافية هي نتاج مسح جوي.  
 ٩- الخريطة الطبوغرافية هي نتاج مسح جوي.  
 ١٠- الخريطة الطبوغرافية هي نتاج مسح جوي.  
 ١١- الخريطة الطبوغرافية هي نتاج مسح جوي.  
 ١٢- الخريطة الطبوغرافية هي نتاج مسح جوي.

١	٢	٣
٤	٥	٦
٧	٨	٩





**TABLE 1 (Contd.)**

مناطق التوزيع الجغرافي

المنطقة	عدد السكان	عدد الوحدات السكنية	عدد الوحدات التجارية
القاهرة	9,500,000	1,500,000	150,000
الجيزة	4,500,000	700,000	70,000
المنيا	4,000,000	600,000	60,000
الفيوم	2,500,000	400,000	40,000
البحرية	2,000,000	300,000	30,000
المرسى مطرية	1,500,000	200,000	20,000
الاسكندرية	5,000,000	800,000	80,000
المنوفية	3,500,000	500,000	50,000
البنها	2,000,000	300,000	30,000
الوادى الجديد	1,000,000	150,000	15,000
شبه جزيرة سيناء	1,500,000	200,000	20,000

التوزيع الجغرافي للسكان في مصر

Geographical Distribution of Population in Egypt