

## قرار مجلس الوزراء

رقم ١٤ لسنة ٢٠١٩

بإنشاء منطقة حرة عامة بمدينة أسوان الجديدة

### مجلس الوزراء

بعد الاطلاع على الدستور ؛

وعلى قانون الاستثمار الصادر بالقانون رقم ٧٢ لسنة ٢٠١٧ ؛

وعلى قرار رئيس الجمهورية رقم ٩٦ لسنة ١٩٩٩ بشأن اعتبار الأراضي المملوكة للدولة

ملكية خاصة والبالغ مساحتها ٤٠٠٠ فدان الواقعة بمنطقة بهاريف بمحافظة أسوان

واللازمة لإنشاء مدينة أسوان الجديدة من مناطق إقامة المجتمعات العمرانية الجديدة ؛

وعلى قرار رئيس مجلس الوزراء رقم ٨٠٧ لسنة ٢٠١٥ بضم مساحات

كامتداد لمدينة أسوان الجديدة ؛

وعلى موافقة مجلس إدارة هيئة المجتمعات العمرانية الجديدة ؛

وعلى موافقة مجلس إدارة الهيئة العامة للاستثمار والمناطق الحرة ؛

وعلى ما عرضته وزيرة الاستثمار والتعاون الدولي ؛

### قرر :

#### ( المادة الأولى )

تُنشأ منطقة حرة عامة جنوب غرب مدينة أسوان الجديدة على مساحة ١٨٧ فداناً ،

والواقعة داخل كردون المدينة والمطلّة على طريق القاهرة / أسوان الصحراوي الغربي ،

وتكون حدودها وإحداثيتها على النحو الآتي :

#### الحدود :

**الحد البحري :** منكسر بطول إجمالي ١٠٦٥ م. ط يفصل الموقع عن حرم الطريق

الواصل من طريق القاهرة / أسوان الغربي إلى محطة معالجة الصرف الصحي

غرب مدينة أسوان الجديدة ، حيث يتجه من النقطة رقم (١) بالخريطة المرفقة شمال شرق الموقع

في اتجاه جنوب غرب بطول ٢٧٥ م. ط ، ثم يميل غرباً بطول ٢٩٥ م. ط ، ثم يستقيم

ليصل للنقطة رقم (٢) بطول ٤٩٥ م. ط .

**الحد الجنوبي :** أرض فضاء تفصل الموقع عن الحد الجنوبي لكردون مدينة أسوان الجديدة الموضح بالخريطة المرفقة بطول إجمالي من الشرق للغرب ١٤٠٥ م. ط ، يبدأ من النقطة رقم (٥) متجهاً للغرب بطول ٧٢٠ م. ط إلى النقطة رقم (٤) ، ثم يميل في اتجاه شمال غرب ليصل إلى النقطة رقم (٣) بطول ٦٨٥ م. ط وهو تمام الحد .

**الحد الشرقي :** مائل من اتجاه شمال غرب إلى جنوب شرق بطول ٧٥٠ م. ط ، ويفصل الموقع عن خط حرم خطى كهرباء الجهد الفائت .

**الحد الغربي :** أرض فضاء مخصصة أرض للمعارض طبقاً للمخطط الاستراتيجي لمدينة أسوان الجديدة بطول ٥٥٠ م. ط .

#### الإحداثيات :

نقاط الإحداثيات	درجة شمالاً	درجة شرقاً
A1	°٢٤   °.٩   °٣٠.٦	°٣٢   °٤٨   °٢٦.٣
A2	°٢٤   °.٩   °٢٧.٢	°٣٢   °٤٧   °٤٩.٦
A3	°٢٤   °.٩   °١٠.٩	°٣٢   °٤٧   °٤٢.٠
A4	°٢٤   °.٩   °٦.٤	°٣٢   °٤٨   °٥.٩
A5	°٢٤   °.٩   °٥.٧	°٣٢   °٤٨   °٣١.٣

#### ( المادة الثانية )

يُنشر هذا القرار في الجريدة الرسمية ، وعلى الجهات المختصة تنفيذه .

صدر برئاسة مجلس الوزراء في ٧ رمضان سنة ١٤٤٠ هـ

( الموافق ١٢ مايو سنة ٢٠١٩ م ) .

رئيس مجلس الوزراء

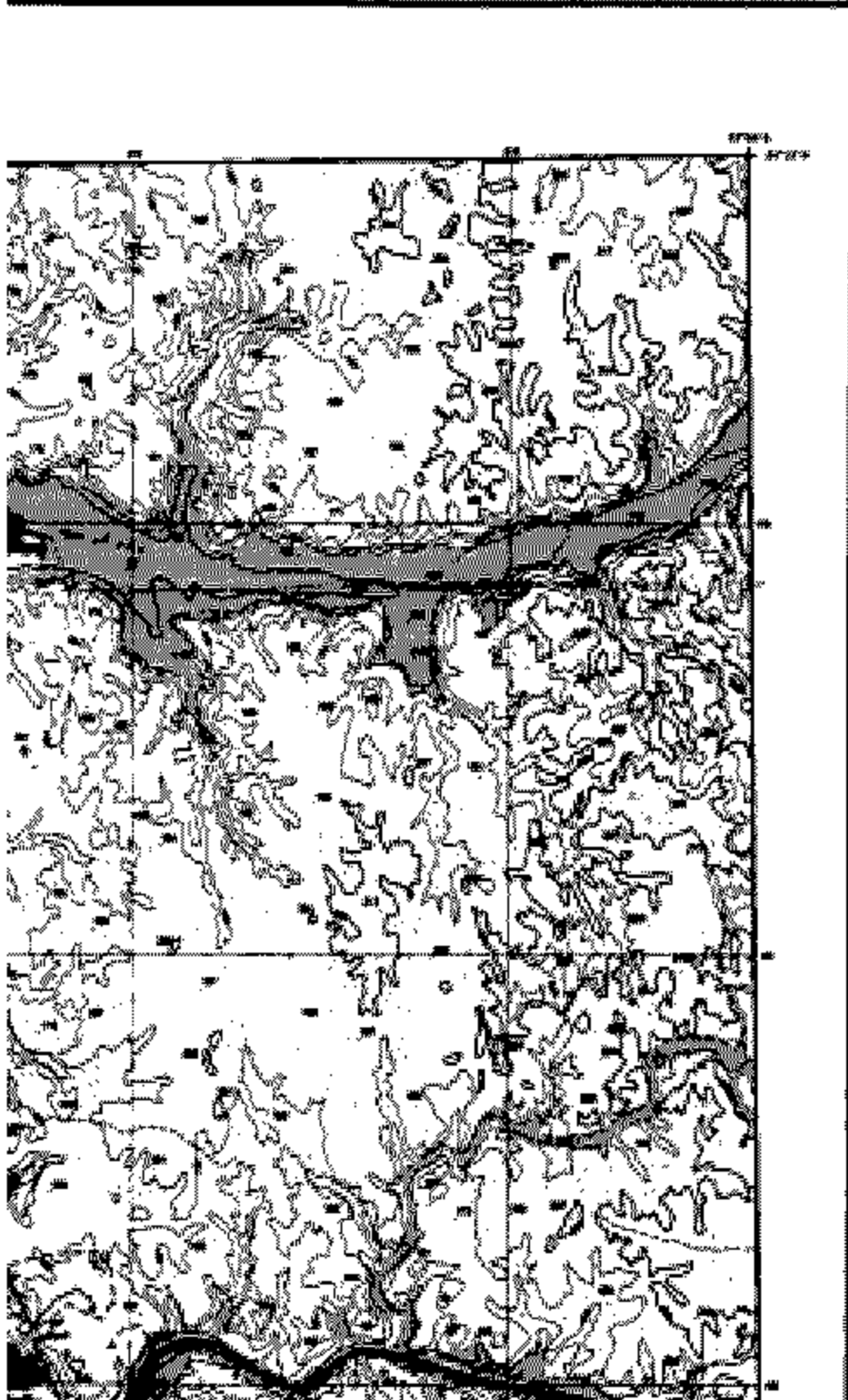
دكتور / مصطفى كمال مديبولي



ARAB REPUBLIC OF EGYPT



نوع رقم SHEET NO 05 530



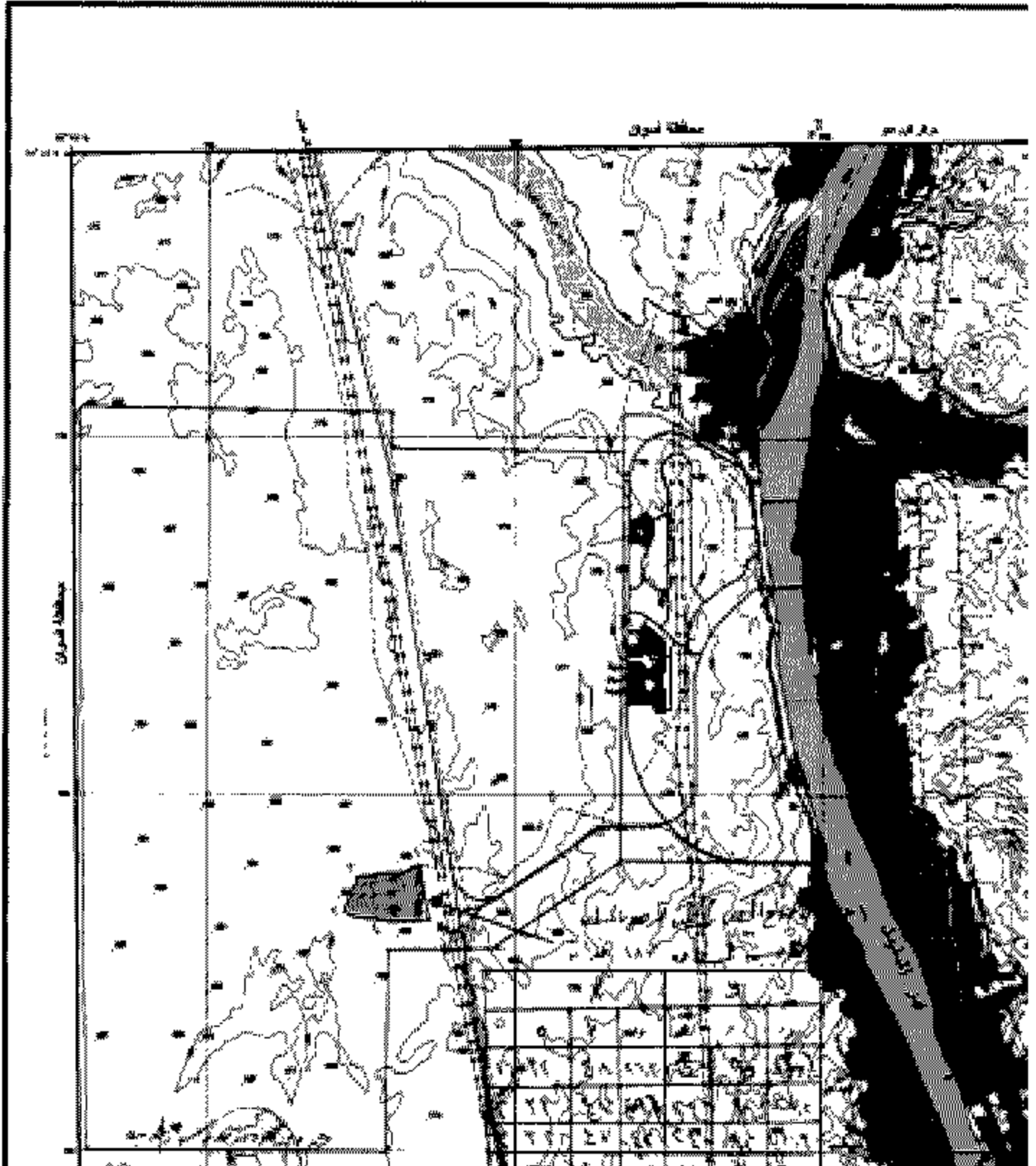
نوع	الرمز	الوصف
.....	.....	الحدود الدولية
.....	.....	الحدود الإقليمية
.....	.....	الحدود البلدية
.....	.....	الحدود العرقية
.....	.....	الحدود الإدارية
.....	.....	الحدود العسكرية
.....	.....	الحدود الطبيعية
.....	.....	الحدود الاصطناعية
.....	.....	الحدود البحرية
.....	.....	الحدود الجوية
.....	.....	الحدود البرية
.....	.....	الحدود النهرية
.....	.....	الحدود الساحلية
.....	.....	الحدود الجبلية
.....	.....	الحدود الصحراوية
.....	.....	الحدود الزراعية
.....	.....	الحدود السكنية
.....	.....	الحدود الصناعية
.....	.....	الحدود التجارية
.....	.....	الحدود الدينية
.....	.....	الحدود التاريخية
.....	.....	الحدود العلمية
.....	.....	الحدود الثقافية
.....	.....	الحدود الاجتماعية
.....	.....	الحدود الاقتصادية
.....	.....	الحدود السياسية
.....	.....	الحدود القانونية
.....	.....	الحدود الأخلاقية
.....	.....	الحدود الفلسفية
.....	.....	الحدود العلمية
.....	.....	الحدود الأدبية
.....	.....	الحدود الفنية
.....	.....	الحدود الرياضية
.....	.....	الحدود الموسيقية
.....	.....	الحدود المسرحية
.....	.....	الحدود السينمائية
.....	.....	الحدود التلفزيونية
.....	.....	الحدود الإذاعية
.....	.....	الحدود الجرائد
.....	.....	الحدود الصحف
.....	.....	الحدود المجلات
.....	.....	الحدود الكتب
.....	.....	الحدود الأوراق
.....	.....	الحدود المراسل

.....	١:٥٠,٠٠٠
.....	١:٥٠,٠٠٠
.....	١:٥٠,٠٠٠

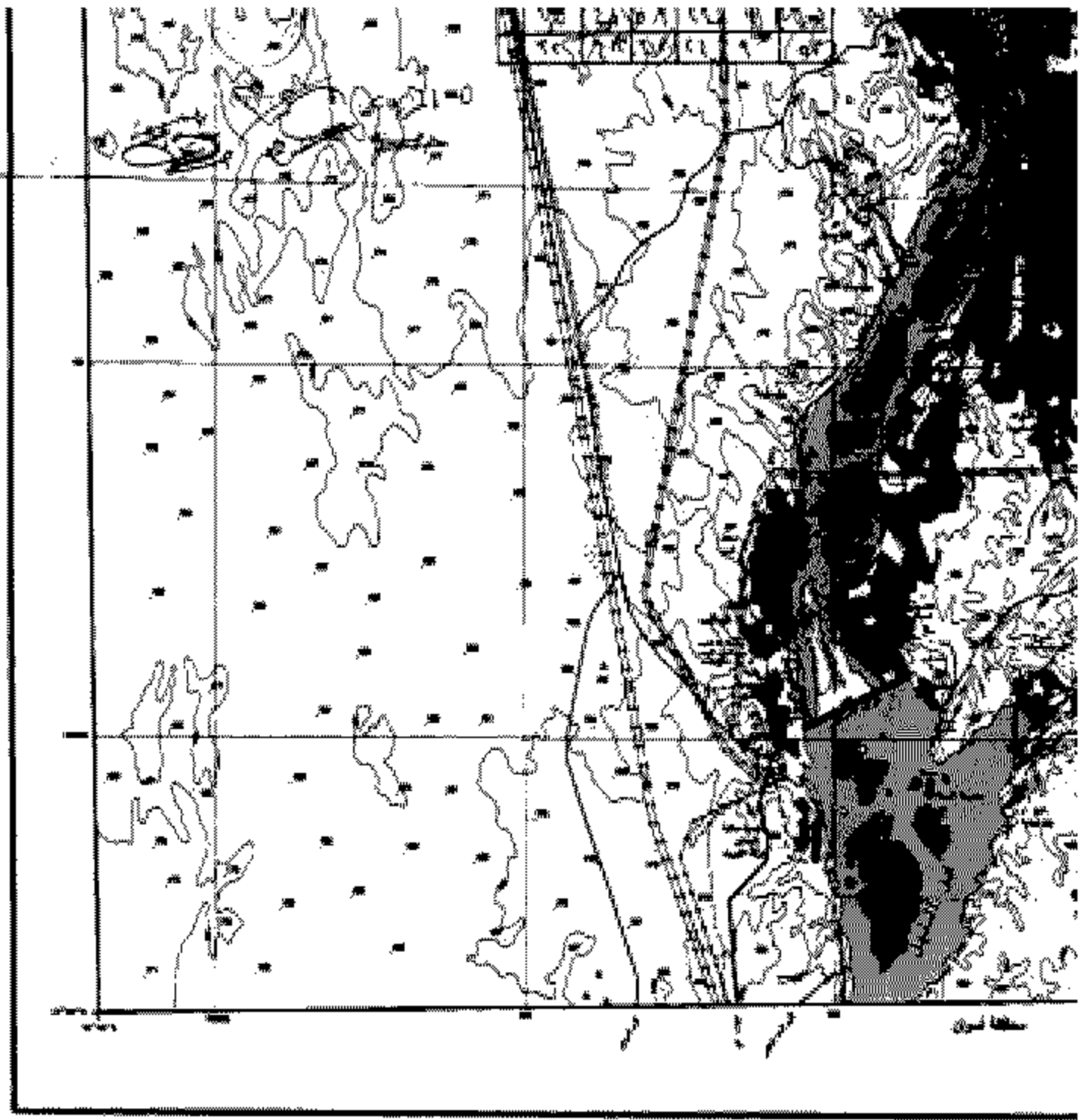
محافظة أسوان  
محافظة أسوان  
محافظة أسوان

# أسوان ASWAN

مجموعه الخرائط المصرية ١:٥٠,٠٠٠  
EGYPT SERIES 1:50,000







قناة السويس  
مركز القوية البحرية

SCALE 1 : 50,000

مقياس الرسم 1 : 50,000

تم إعداد هذا الخطة بواسطة الهيئة العامة للقوية البحرية (Suez Canal Authority) بالتعاون مع وزارة الدفاع المصرية في سنة ٢٠١٩ م.  
 Prepared by the Suez Canal Authority in cooperation with the Egyptian Ministry of Defense in 2019 AD.  
 and for the purpose of navigation and for the purpose of the Suez Canal.

مقياس الرسم (Scale)		
1:50,000	1:100,000	1:200,000
1:50,000	1:100,000	1:200,000
1:50,000	1:100,000	1:200,000
1:50,000	1:100,000	1:200,000
1:50,000	1:100,000	1:200,000
1:50,000	1:100,000	1:200,000
1:50,000	1:100,000	1:200,000
1:50,000	1:100,000	1:200,000
1:50,000	1:100,000	1:200,000

- 1. الخطوط السوداء: الخطوط السوداء هي خطوط الحدود الدولية.
- 2. الخطوط الحمراء: الخطوط الحمراء هي خطوط الحدود الإدارية.
- 3. الخطوط الزرقاء: الخطوط الزرقاء هي خطوط الحدود البحرية.
- 4. الخطوط الخضراء: الخطوط الخضراء هي خطوط الحدود البلدية.
- 5. الخطوط البنية: الخطوط البنية هي خطوط الحدود المحلية.
- 6. الخطوط الوردية: الخطوط الوردية هي خطوط الحدود الإقليمية.
- 7. الخطوط الرمادية: الخطوط الرمادية هي خطوط الحدود الوطنية.
- 8. الخطوط البيضاء: الخطوط البيضاء هي خطوط الحدود الدولية.
- 9. الخطوط السوداء: الخطوط السوداء هي خطوط الحدود الدولية.
- 10. الخطوط الحمراء: الخطوط الحمراء هي خطوط الحدود الإدارية.
- 11. الخطوط الزرقاء: الخطوط الزرقاء هي خطوط الحدود البحرية.
- 12. الخطوط الخضراء: الخطوط الخضراء هي خطوط الحدود البلدية.
- 13. الخطوط البنية: الخطوط البنية هي خطوط الحدود المحلية.
- 14. الخطوط الوردية: الخطوط الوردية هي خطوط الحدود الإقليمية.
- 15. الخطوط الرمادية: الخطوط الرمادية هي خطوط الحدود الوطنية.
- 16. الخطوط البيضاء: الخطوط البيضاء هي خطوط الحدود الدولية.

مركز القوية البحرية  
SUEZ CANAL AUTHORITY  
ARAB REPUBLIC OF EGYPT

١٥  
١٤  
١٣  
١٢  
١١  
١٠  
٩  
٨  
٧  
٦  
٥  
٤  
٣  
٢  
١