

**قرار رئيس مجلس الوزراء**

رقم ١٦٨٨ لسنة ٢٠١٩

**رئيس مجلس الوزراء**

بعد الاطلاع على الدستور ؛

وعلى قانون نظام الإدارة المحلية الصادر بالقانون رقم ٤٣ لسنة ١٩٧٩ ؛

وعلى القانون رقم ١٠ لسنة ١٩٩٠ بشأن نزع ملكية العقارات للمنفعة العامة ؛

وعلى قرار رئيس الجمهورية رقم ٢٧٩ لسنة ٢٠١٨ بالتفويض في بعض الاختصاصات ؛

وبناءً على ما عرضه وزير الإسكان والمرافق والمجمعات العمرانية ؛

**قرر :****( المادة الأولى )**

يُعتبر من أعمال المنفعة العامة مشروع تنفيذ خط المياه الناقل المغذي لمدينة ناصر غرب مدينة أسيوط .

**( المادة الثانية )**

يُستولى بطريق التنفيذ المباشر على الأراضي اللازمة لتنفيذ المشروع المشار إليه في المادة السابقة ، والموضحة بياناتها ومساحتها وحدودها بالمذكرة ولوحة المسار واللوحات المساحية وكشوف أسماء الملاك الظاهرين المرفقة .

**( المادة الثالثة )**

يُنشر هذا القرار في الجريدة الرسمية .

صدر برئاسة مجلس الوزراء في ١٧ ذي القعدة سنة ١٤٤٠ هـ

( الموافق ٢٠ يولية سنة ٢٠١٩ م ) .

رئيس مجلس الوزراء

دكتور / مصطفى كمال مديوني

## وزارة الإسكان والمرافق والمجمعات العمرانية مذكرة

للعرض على السيد أ.د.م رئيس مجلس الوزراء

بشأن استصدار قرار المنفعة العامة لمشروع تنفيذ خط المياه الناقل المغذي

لمدينة ناصر غرب مدينة أسيوط

عام :

في إطار حرص الدولة على تحقيق استراتيجية التنمية الشاملة لفتح آفاق جديدة للتنمية وإنشاء مجتمعات عمرانية جديدة للمساهمة في حل مشاكل ندرة الأراضي المتاحة بالمدن القائمة والاستغلال الأمثل للموارد المتاحة .

الموضوع :

١ - جاري تنفيذ مشروع مدينة ناصر أعلى منطقة هضبة أسيوط الغربية وهي إحدى المدن العمرانية الجديدة (الجيل الرابع) التابعة لهيئة المجتمعات العمرانية الجديدة والتي تخدم محافظة أسيوط ومن المخطط أن تساهم في تحقيق التنمية المستدامة واستيعاب الزيادة السكانية فضلاً عن جذب الاستثمارات الجديدة لمحافظة أسيوط .

٢ - تم دراسة تغذية مدينة ناصر المشار إليها بمياه الشرب وخلصت الدراسة إلى تنفيذ خط ناقل للمياه قطر ١٠٠٠ مم من الـ (Carbon steel) بطول ١٩,٢ كم ، يبدأ من المآخذ على النيل بجوار محطة مياه "نزلة عبد اللاه" بمدينة أسيوط حتى الرافع الأوسط ثم صعوداً إلى محطة التنقية أعلى هضبة أسيوط الغربية عند الكيلو ٧,٢٠٠ من طريق هضبة أسيوط الغربية الجاري تنفيذه .

٣ - يمر الخط الناقل بجوار الطريق الدائري لمدينة أسيوط وبموازاة طريق كوبري الواسطي وصولاً إلى طريق هضبة أسيوط حيث يمر بجواره حتى مصرف الزاوية مستكماً مساره أعلى المصرف وحتى التقاؤه مع مخر السيل بدرنكة ثم صعوداً أعلى هضبة أسيوط وصولاً إلى محطة التنقية .

٤ - مرفق لوحة بمسار خط المياه الناقل ، وكذا عدد (٣) نسخ من اللوحات المساحية أرقام "٧١-٥-١٣" و"٧٢-٥-١" و"٧٢-٤-٤" و"٤٩٢/٦٣١,٥" و"٤٩٢/٦٣٣" و"٤٩٣/٦٣٣" و"٤٩٤/٦٣٣" توضح المساحات المطلوب نقل ملكيتها إلى الدولة بإجمالي (٦ أفدنة و١٢ قيراطاً و٨ أسهم) ، وكذا عدد (٣) نسخ من كشوف حصر الملاك الظاهرين لهذه المساحات .

معروض على سيادتكم للتفضل بالموافقة على استصدار قرار باعتبار مشروع تنفيذ خط المياه الناقل المغذي لمدينة ناصر غرب مدينة أسيوط من أعمال المنفعة العامة وذلك على الأراضي الموضحة بياناتها ومساحاتها وحدودها باللوحات وكشوف الحصر المرفقة (مرفق مشروع القرار) .

مع خالص تقديري وعظيم احترامي

وزير الإسكان

والمرافق والمجتمعات العمرانية

أ.د.م/ عاصم عبد الحميد الجزار

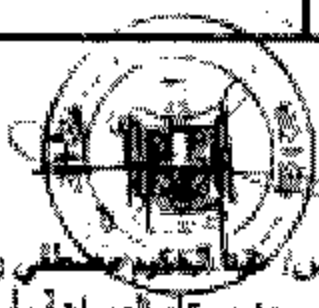
الإدارة العامة للمصلحة بأسبوط  
مكتب المشروعات

١١٩٠٩٠٨١٦٨٨

كشف بأسماء أملاك الظاهرين ، مشروع  
قوة أيباه مدينه ناهر

الرقم	اسم الخوض	الناحية	البلدية	أسماء أملاك الظاهرين	المساحة		
					م	د	س
١	الرقعة	الناحية	البلدية	عبد الرحمن			
٢	الرقعة	الناحية	البلدية	عبد الرحمن			
٣	الرقعة	الناحية	البلدية	عبد الرحمن			
٤	الرقعة	الناحية	البلدية	عبد الرحمن			
٥	الرقعة	الناحية	البلدية	عبد الرحمن			
٦	الرقعة	الناحية	البلدية	عبد الرحمن			
٧	الرقعة	الناحية	البلدية	عبد الرحمن			
٨	الرقعة	الناحية	البلدية	عبد الرحمن			
٩	الرقعة	الناحية	البلدية	عبد الرحمن			
١٠	الرقعة	الناحية	البلدية	عبد الرحمن			
١١	الرقعة	الناحية	البلدية	عبد الرحمن			
١٢	الرقعة	الناحية	البلدية	عبد الرحمن			
١٣	الرقعة	الناحية	البلدية	عبد الرحمن			
١٤	الرقعة	الناحية	البلدية	عبد الرحمن			
١٥	الرقعة	الناحية	البلدية	عبد الرحمن			
١٦	الرقعة	الناحية	البلدية	عبد الرحمن			
١٧	الرقعة	الناحية	البلدية	عبد الرحمن			
١٨	الرقعة	الناحية	البلدية	عبد الرحمن			
١٩	الرقعة	الناحية	البلدية	عبد الرحمن			
٢٠	الرقعة	الناحية	البلدية	عبد الرحمن			
٢١	الرقعة	الناحية	البلدية	عبد الرحمن			
٢٢	الرقعة	الناحية	البلدية	عبد الرحمن			
٢٣	الرقعة	الناحية	البلدية	عبد الرحمن			
٢٤	الرقعة	الناحية	البلدية	عبد الرحمن			
٢٥	الرقعة	الناحية	البلدية	عبد الرحمن			
٢٦	الرقعة	الناحية	البلدية	عبد الرحمن			
٢٧	الرقعة	الناحية	البلدية	عبد الرحمن			
٢٨	الرقعة	الناحية	البلدية	عبد الرحمن			
٢٩	الرقعة	الناحية	البلدية	عبد الرحمن			
٣٠	الرقعة	الناحية	البلدية	عبد الرحمن			

إجمالي المساحة ١٩٠٨١٦٨٨ م<sup>٢</sup>  
تحت إشراف مدير المشروع



مهندس / محمد عبد الحليم مصطفى / مدير عام المصلحة بأسبوط

مكتب المشروعات



مكتب المشروعات


الوزارة العامة للشهادة بالسيوط  
مديرية المشاريع

(٥١)

م.م. مسعود

### كشف بأسماء الملاك الظاهريين لمشروع "مياه" موضعنا رقم

اسم المولى	الرقعة	الرقعة	اسماء الملاك الظاهريين	المساحة		العنوان
				متر	متر	
الملاك الظاهريين	111	111	م.م. محمد عبد الوهاب			م.م. محمد عبد الوهاب
			م.م. محمد عبد الوهاب			م.م. محمد عبد الوهاب
			م.م. محمد عبد الوهاب			م.م. محمد عبد الوهاب
			م.م. محمد عبد الوهاب			م.م. محمد عبد الوهاب
			م.م. محمد عبد الوهاب			م.م. محمد عبد الوهاب
			م.م. محمد عبد الوهاب			م.م. محمد عبد الوهاب
			م.م. محمد عبد الوهاب			م.م. محمد عبد الوهاب
			م.م. محمد عبد الوهاب			م.م. محمد عبد الوهاب
			م.م. محمد عبد الوهاب			م.م. محمد عبد الوهاب
م.م. محمد عبد الوهاب						



مهندس / محمد العليم مصطفى رمضان  
مدير عام التخطيط بالسيوط

مختص

م.م. محمد عبد الوهاب  
مدير المدين بالسيوط  
م.م. محمد عبد الوهاب



م.م. محمد عبد الوهاب  
مدير المشاريع



# الاحكام ملغى لخصوص الجند الممنوعين من اداء مهامهم في ايام اسبوع


م	اسم الموظف	الميلاد		
		سنة	شهر	يوم
١	فوقا ونا	١٩	٨	-
٢	خياش	-	١٨	-
٣	ارض العير	١١	٤	١
	الاحكام	٦	٧	٢

وفقا لقراره رقم ١٩٦ لسنة ٢٠١٩

تم تصديق  
المرجع

كبير مقرر  
المرجع

رئيس مجلس  
التشريع



١٠٩٧٦٨٨


١٠٩٧٦٨٨

١٠٩٧٦٨٨

كشف باسماء لطلاب الظاهرين مشروع ختم سياه مدرس ناصر

اسم العوض	الناحية	القطاع	اسماء لطلاب الظاهرين	الصفحة	العنوان
الكلية الطبية الاسيوط	الاسيوط	١	محمد علي محمد	٩	مدرسة ناصر
			عبدمنعم محمد	١٠	
			احمد محمد	١١	
			محمد محمد	١٢	
			محمد محمد	١٣	
			محمد محمد	١٤	
			محمد محمد	١٥	
			محمد محمد	١٦	
			محمد محمد	١٧	
			محمد محمد	١٨	
			محمد محمد	١٩	
			محمد محمد	٢٠	
			محمد محمد	٢١	
			محمد محمد	٢٢	
			محمد محمد	٢٣	
			محمد محمد	٢٤	
			محمد محمد	٢٥	
			محمد محمد	٢٦	

  
 مهندس / عبد الحكيم مصطفى رمضان  
 مدير عام المساعدة بالسيوط

  
 دكتور / محمد محمد محمد  
 رئيس قسم الطب الباطني بالسيوط

مدير فنيين بالمدرسة  
 محمد محمد محمد

مدير مشروع  
 محمد محمد محمد




الهيئة العامة للمساواة بالسيوط  
مؤتمر المسيرة والاحتفال

٢٥١

كشف بأسماء الملاك الظاهريين / مشروع كنف مياه مدينة نيا مصر

رقم	اسم المالك الظاهري	الصفحة	اسماء الملاك الظاهريين	المسقط		العنوان
				س	ع	
١	المركز القومي للمياه	١٤	م.ع. محمد كمال			
٢		١٥	م.ع. محمد علي عبد القادر			
٣		١٥	م.ع. محمد عبد القادر			
٤		١٥	م.ع. محمد كمال			
٥		١٥	م.ع. محمد كمال			
٦		١٥	م.ع. محمد كمال			
٧		١٥	م.ع. محمد كمال			
٨	المركز القومي للمياه	١٥	م.ع. محمد كمال			
٩		١٥	م.ع. محمد كمال			
١٠		١٥	م.ع. محمد كمال			
١١		١٥	م.ع. محمد كمال			
١٢		١٥	م.ع. محمد كمال			
١٣		١٥	م.ع. محمد كمال			
١٤		١٥	م.ع. محمد كمال			
١٥	المركز القومي للمياه	١٥	م.ع. محمد كمال			
١٦		١٥	م.ع. محمد كمال			
١٧		١٥	م.ع. محمد كمال			
١٨		١٥	م.ع. محمد كمال			
١٩		١٥	م.ع. محمد كمال			
٢٠		١٥	م.ع. محمد كمال			
٢١		١٥	م.ع. محمد كمال			
٢٢	المركز القومي للمياه	١٥	م.ع. محمد كمال			
٢٣		١٥	م.ع. محمد كمال			
٢٤		١٥	م.ع. محمد كمال			
٢٥		١٥	م.ع. محمد كمال			
٢٦		١٥	م.ع. محمد كمال			
٢٧		١٥	م.ع. محمد كمال			
٢٨		١٥	م.ع. محمد كمال			
٢٩	المركز القومي للمياه	١٥	م.ع. محمد كمال			
٣٠		١٥	م.ع. محمد كمال			
٣١		١٥	م.ع. محمد كمال			
٣٢		١٥	م.ع. محمد كمال			
٣٣		١٥	م.ع. محمد كمال			
٣٤		١٥	م.ع. محمد كمال			
٣٥		١٥	م.ع. محمد كمال			


 مدير مشروع كنف مياه مدينة نيا مصر  
 مدير مشروع كنف مياه مدينة نيا مصر  
 مدير مشروع كنف مياه مدينة نيا مصر  
 مدير مشروع كنف مياه مدينة نيا مصر

الوزارة العامة للمساحة بالسوق  
مكتب المسحريات

شماره درنگه (٢)

كشف باسماء الملاك الظاهريين لمشروع خزان مياه مدينة تاهرت

رقم	اسم العوض	التسوية	القطعة	اسماء الملاك الظاهريين	المسطح	التعليق
١	العنبرج	١٩	٤٥	علي محمد و ابيو زينة		
٢	سها		٤٦	يغلاوي محمد و ابيو زينة		
٣			٤٧	احمد محمد و محمد بن محمد		
٤			٤٨	علي محمد و ابيو زينة		
٥			٤٩	محمد بن محمد		
<p>المساحة: ٩.٨٠</p> <p>مساحة تقسيم تراخيص: ٩.٨٠</p>						
١	الكويش	١٩	٥٠	المصطفى بن محمد بن محمد		
٢			٥١	محمد بن محمد بن محمد		
٣			٥٢	محمد بن محمد بن محمد		
٤			٥٣	محمد بن محمد بن محمد		
٥			٥٤	محمد بن محمد بن محمد		
<p>المساحة: ١٩.٠٠</p> <p>مساحة تقسيم تراخيص: ١٩.٠٠</p>						



مهندس: عبد السلام مصطفى رمضان  
مدير عام المساحة بالسوق

مدير مشروع: محمد بن محمد بن محمد  
مدير مكتب المسحريات: محمد بن محمد بن محمد

١٩

القائمة العامة للمساحات بالسجوط  
سنة ١٤٤٠ هـ

١٤١ ورقة

كشف بأسماء أملاك الظاهريين بمشروع حيازة مياه مدينة ناهر

رقم	رقم الحوض	القضية	القطعة	اسماء املاك الظاهريين	مساحة		العنوان
					مساحة	قيراط	
١	١	١	١	نزيح طومر محمد محمد			
٢	٢	٢	٢	ابواليسر محمد الحبيب			
٣	٣	٣	٣	عصبة أحمد طرمان			
٤	٤	٤	٤	ابوالخير رمضان الكلب			
٥	٥	٥	٥	محمد جواد العيسوي			
٦	٦	٦	٦	محمد سعيد سليمان			
٧	٧	٧	٧	عبد السلام عبد الحليم			
٨	٨	٨	٨	محمد رشيد محمد نعيم			
٩	٩	٩	٩	محمد رشيد الحبيب			
١٠	١٠	١٠	١٠	محمد رشيد محمد علي			
١١	١١	١١	١١	محمد رشيد محمد علي			
١٢	١٢	١٢	١٢	محمد رشيد محمد علي			
١٣	١٣	١٣	١٣	محمد رشيد محمد علي			
١٤	١٤	١٤	١٤	محمد رشيد محمد علي			
١٥	١٥	١٥	١٥	محمد رشيد محمد علي			
١٦	١٦	١٦	١٦	محمد رشيد محمد علي			
١٧	١٧	١٧	١٧	محمد رشيد محمد علي			
١٨	١٨	١٨	١٨	محمد رشيد محمد علي			
١٩	١٩	١٩	١٩	محمد رشيد محمد علي			
٢٠	٢٠	٢٠	٢٠	محمد رشيد محمد علي			
٢١	٢١	٢١	٢١	محمد رشيد محمد علي			
٢٢	٢٢	٢٢	٢٢	محمد رشيد محمد علي			
٢٣	٢٣	٢٣	٢٣	محمد رشيد محمد علي			
٢٤	٢٤	٢٤	٢٤	محمد رشيد محمد علي			
٢٥	٢٥	٢٥	٢٥	محمد رشيد محمد علي			
٢٦	٢٦	٢٦	٢٦	محمد رشيد محمد علي			
٢٧	٢٧	٢٧	٢٧	محمد رشيد محمد علي			
٢٨	٢٨	٢٨	٢٨	محمد رشيد محمد علي			
٢٩	٢٩	٢٩	٢٩	محمد رشيد محمد علي			
٣٠	٣٠	٣٠	٣٠	محمد رشيد محمد علي			

مدير مشروع حيازة مياه مدينة ناهر

مدير مشروع حيازة مياه مدينة ناهر



مهندس / عبد الحكيم مصطفى رمضان  
مدير عام المساحة بالسجوط



مدير مشروع حيازة مياه مدينة ناهر

مدير مشروع حيازة مياه مدينة ناهر

مدير مشروع حيازة مياه مدينة ناهر

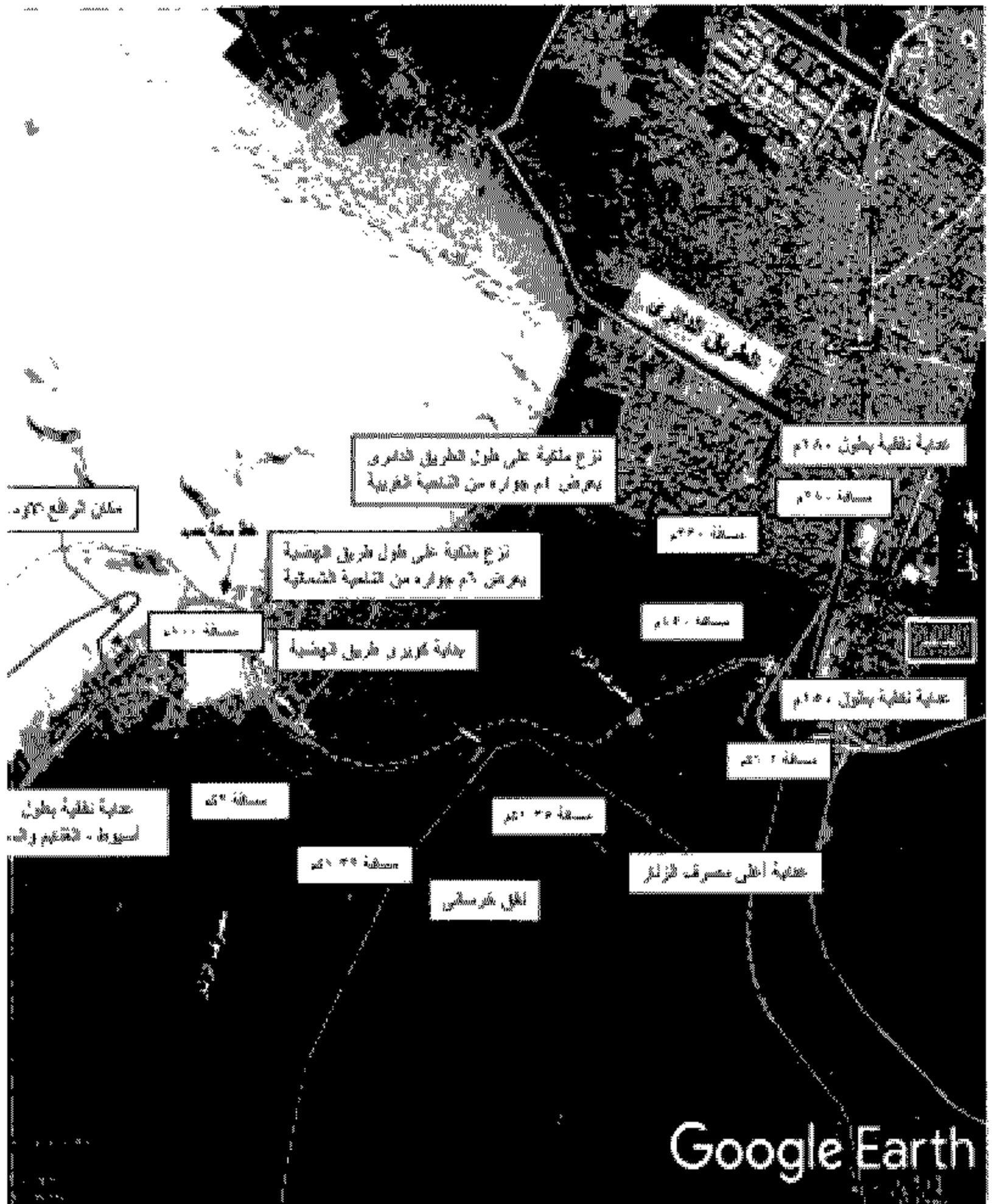
تتمتع أصحاب بعض المحطات المتدأته  
في حفة مياه مدينة ناصر (البحر) بامتلاك

٢	اسم المحطة	المسطح		
		م	ط	ف
١	محطة رقم البير ٣٤	١	١٤	-
٢	محطة الدنير ٣٣	٣	١٥	-
٣	محطة الجرف لعين ١٦	٦	٦	-
٤	محطة العنوب لعين ١٧	٤	١١	-
٥	محطة العنوب ١٨	٥	٩	-
٦	محطة شح يونس ١٩	١٩	٥	-
٧	محطة شح نزاع ٢٠	١٠	٢٤	-
٨	محطة الزنار ٢٧٥٤	١٨	١	-
	الأصناف	٤	٥	٤

منه اربعة اقدانه رسم تراخيص وسجله لايزيد

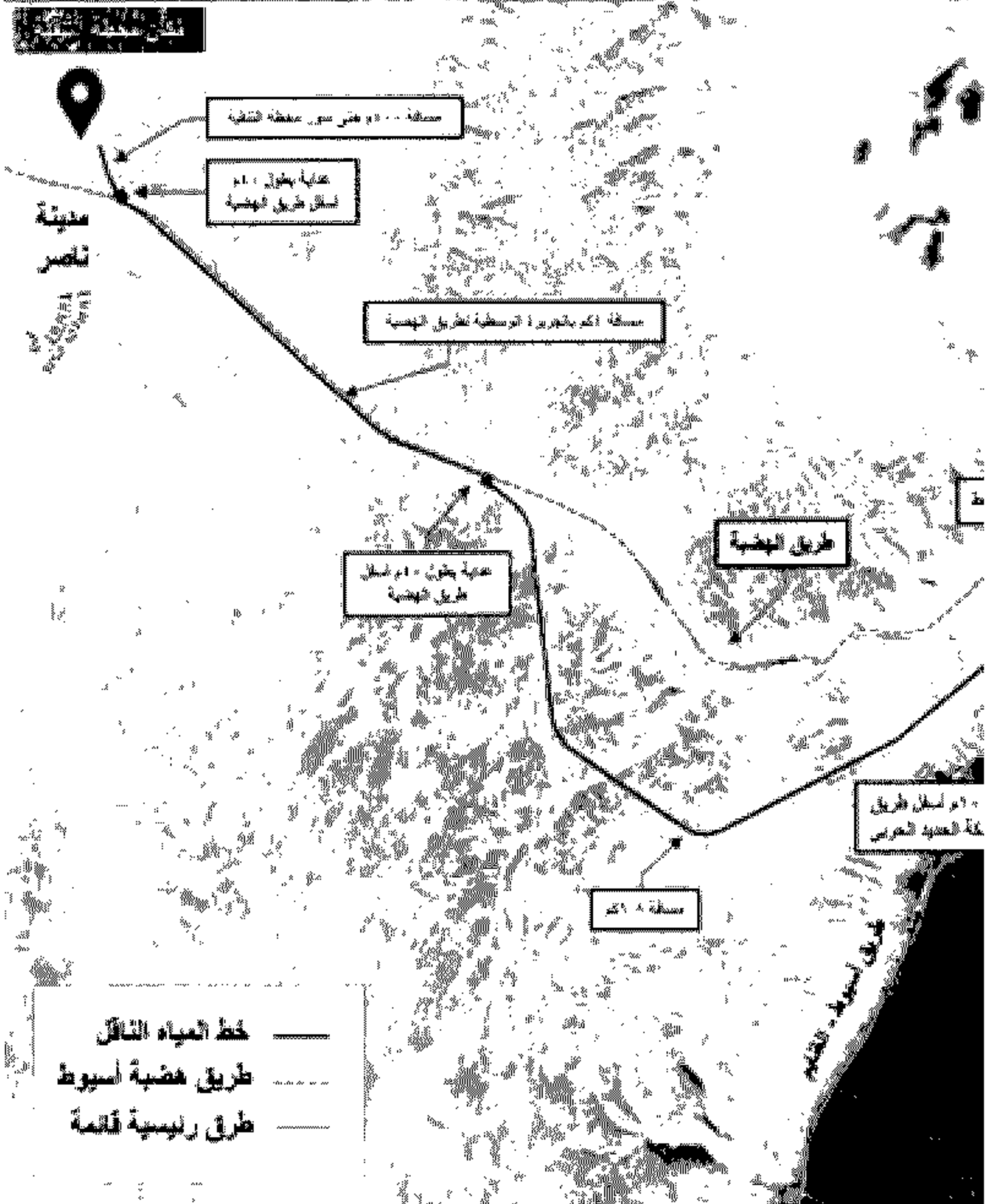
في المشروبات كبريتة المشروبات  
بدرع كبريتة  
بدرع كبريتة  
بدرع كبريتة

## مسار خط المياه الناقل المغذي لمدينة ن



٢٠١٩/١٦٨٨

### أمر غرب مدينة أسبوط بطول ١٩,٢ كم



محافظة أسبوط : أسبوط مركز: أسبوط



وزارة الموارد المائية والري  
 الهيئة المصرية العامة للمساحة



EGYPTIAN SURVEY AUTHORITY

خريطة رقم  
 ٤٩٢/٦٣١,٥


تاريخ الطبع

تاريخ المسح  
 ١٩٩٥ / ١٠

مقياس الرسم  
 1:50,000

٤٩٢ ٥٧٧	٤٩٢ ٥٧٧	٤٩٢ ٥٧٧
٤٩٢ ٥٧٧	٤٩٢ ٥٧٧	٤٩٢ ٥٧٧
٤٩٢ ٥٧٧	٤٩٢ ٥٧٧	٤٩٢ ٥٧٧

موقع المنطقة في جمهورية مصر العربية  
 LOCATION TO REPUBLIC OF EGYPT



لغرض التوضيح  
 أن إحداهم أو إحداهن  
 أصحح من الأخرى  
 أيصحح الأخرى  
 أيصحح الأخرى



- حدود ممتلكات الأحياء
- حدود المزارع
- حد الملكية بين دول
- حد بين دول
- خط تقسيم بين دول
- خط تقسيم بين دول
- حدود المزارع
- حد بين المزارع





مركز أسيوط

محافظة : أسيوط

٢٠١٩ - ٢٠١٨

وزارة الموارد المائية والري  
الهيئة المصرية العامة  
للمحصرات المائية



محافظة أسيوط

عريضة رقم

٤٩٤ / ١٣٣

تاريخ التصح


تاريخ التصح

١٩٩٥ / ١٠

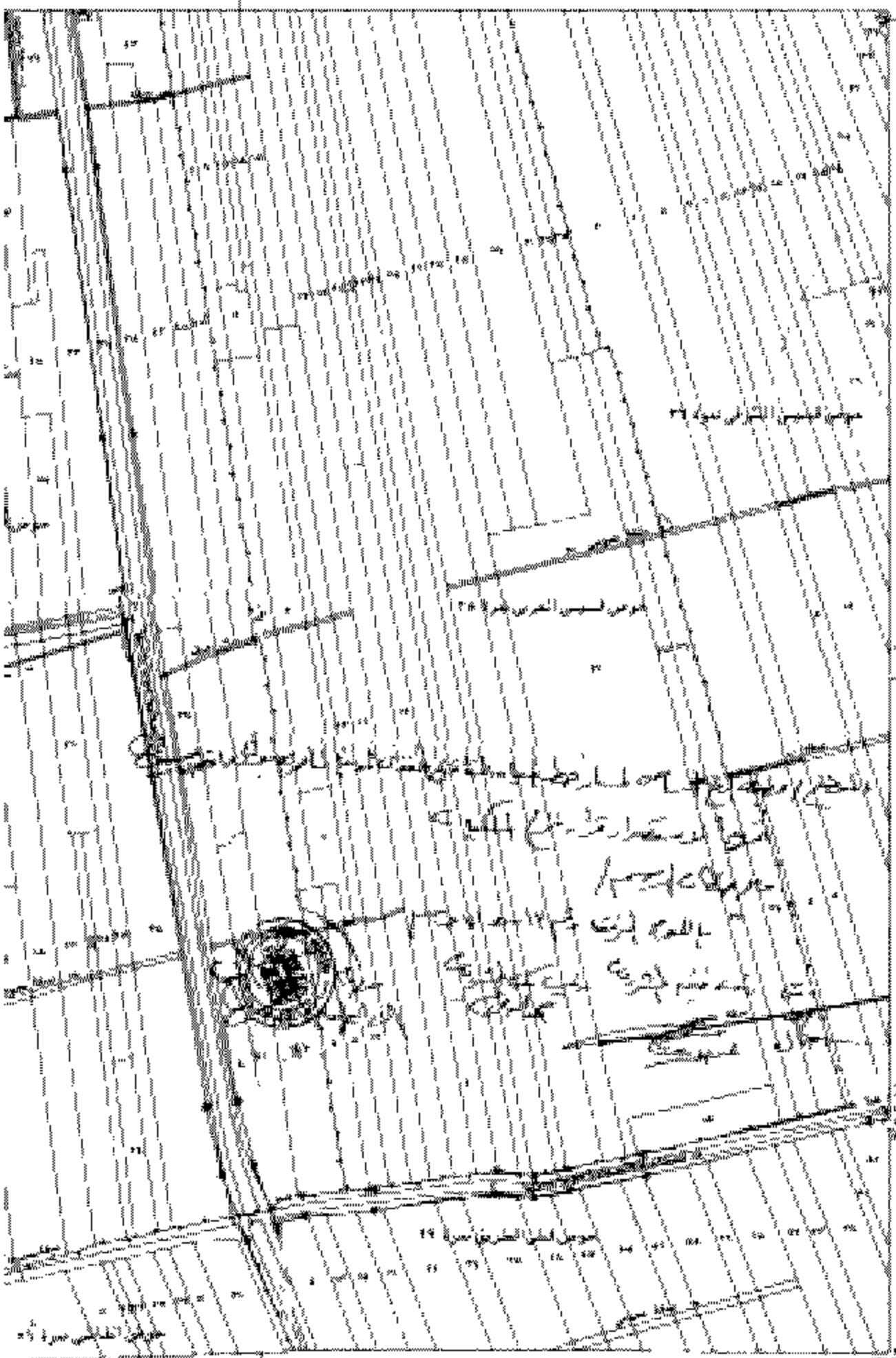
دليل القومس المحيطة  
٢٠١٩ - ٢٠١٨

٥٥٥ ١٧٩,٥	٤٤٧ ١٧٧,٥	٥٥٣ ١٧٩,٥
٤٤١ ١٧٩,٥	٤٤١ ١٧٧,٥	٤٤١ ١٧٩,٥
٤٤١ ١٧٩,٥	٤٤١ ١٧٧,٥	٤٤٥ ١٧٩,٥

دليل حدود المصارف والمزارع  
٢٠١٨ - ٢٠١٧




إحداثيات المزرعة الموصوفة في هذا  
أو وجدت في المصارف الموصوفة  
تسجيم المصارف المصرية العامة  
إحدى المصارف الموصوفة  
في المصارف المصرية العامة



المحصر رقم ٤٩٤ لسنة ١٣٣٣  
تاريخ التصح ١٩٩٥ / ١٠  
المحصر رقم ٤٩٤ لسنة ١٣٣٣  
تاريخ التصح ١٩٩٥ / ١٠

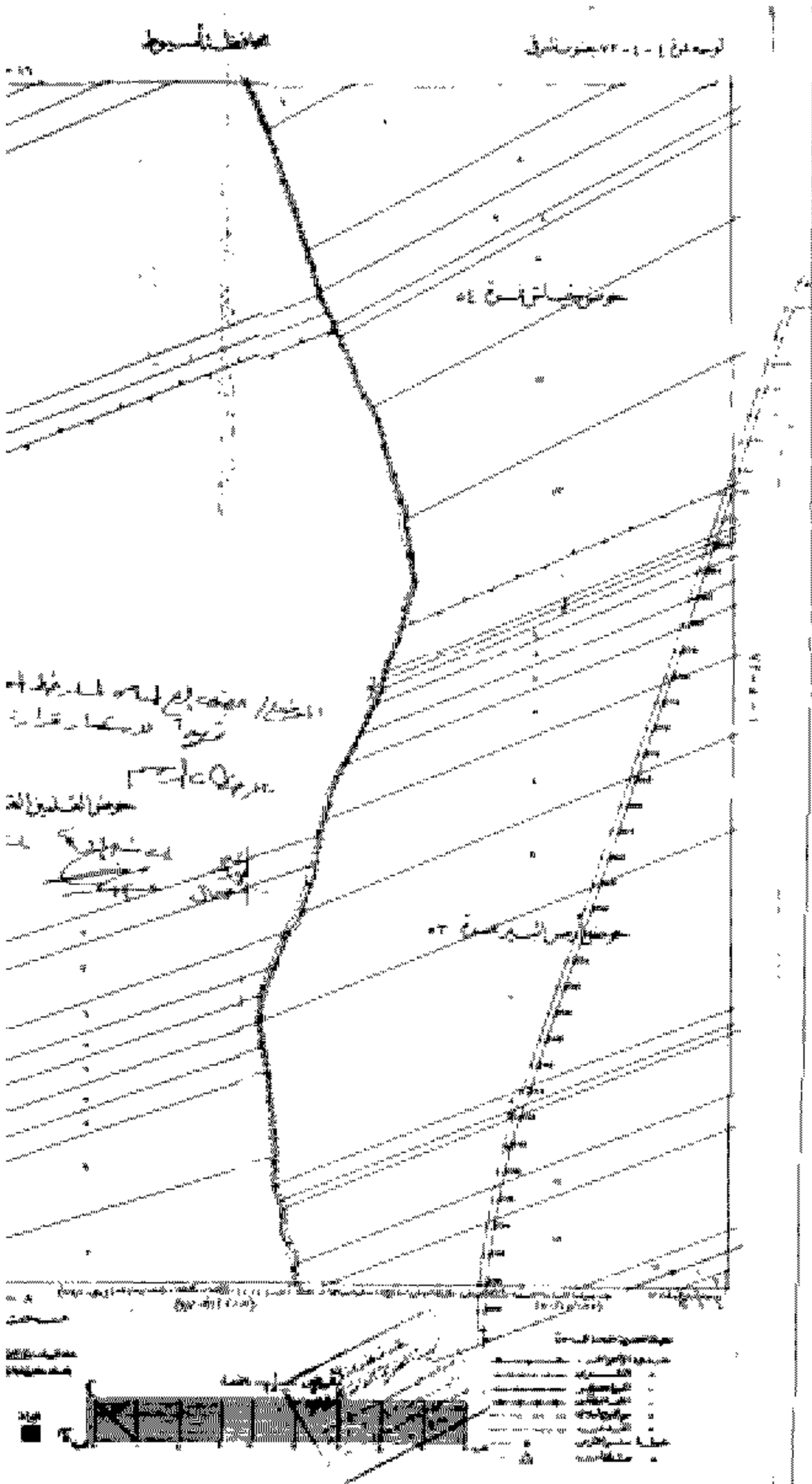
.....	حدود مزارع الأسيوط	.....	حدود المزارع
.....	حدود المزارع	.....	حدود المزارع
.....	حدود مزارع المزارع	.....	حدود المزارع
.....	حدود المزارع	.....	حدود المزارع
.....	حدود مزارع المزارع	.....	حدود المزارع
.....	حدود المزارع	.....	حدود المزارع

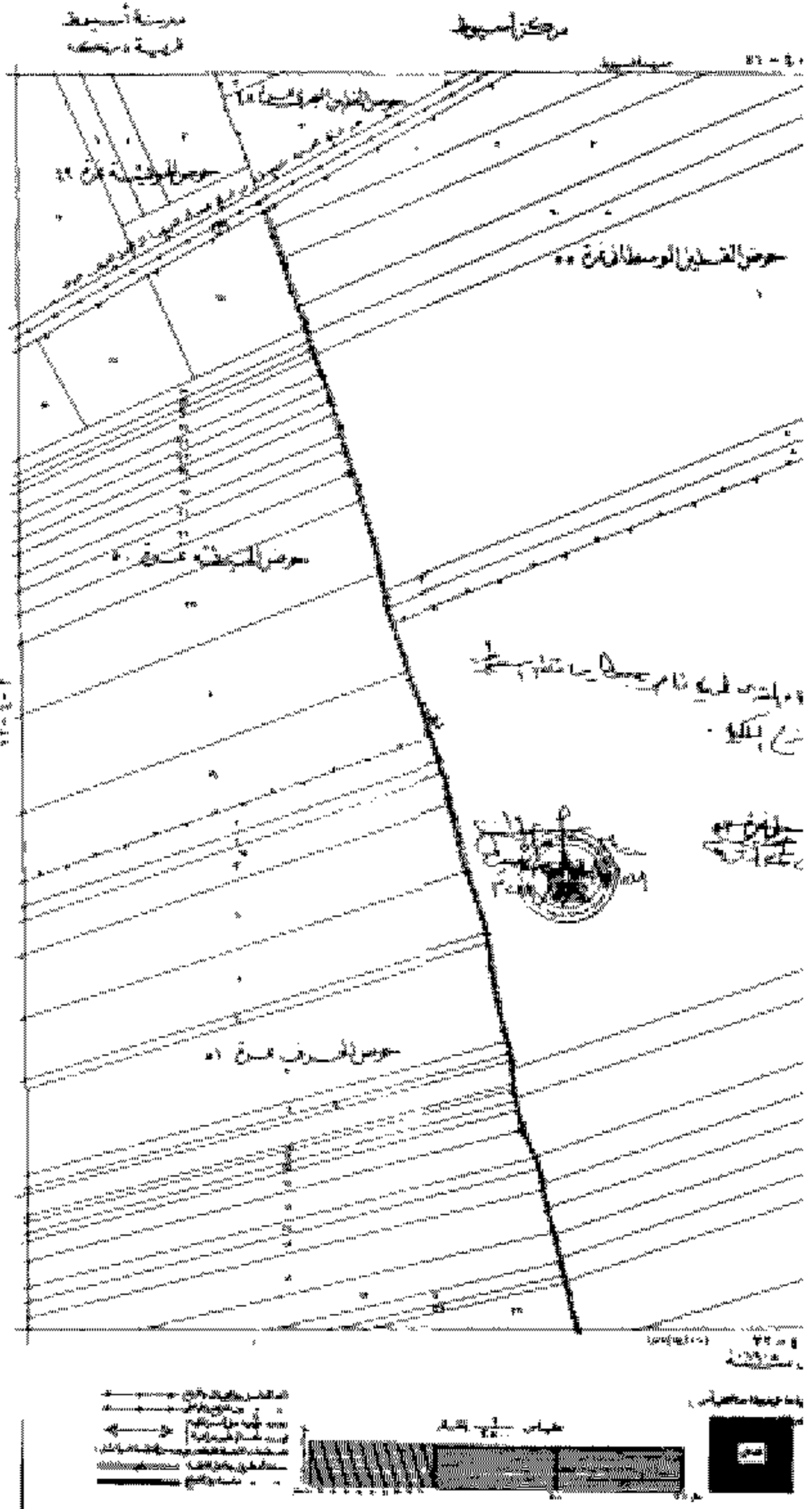




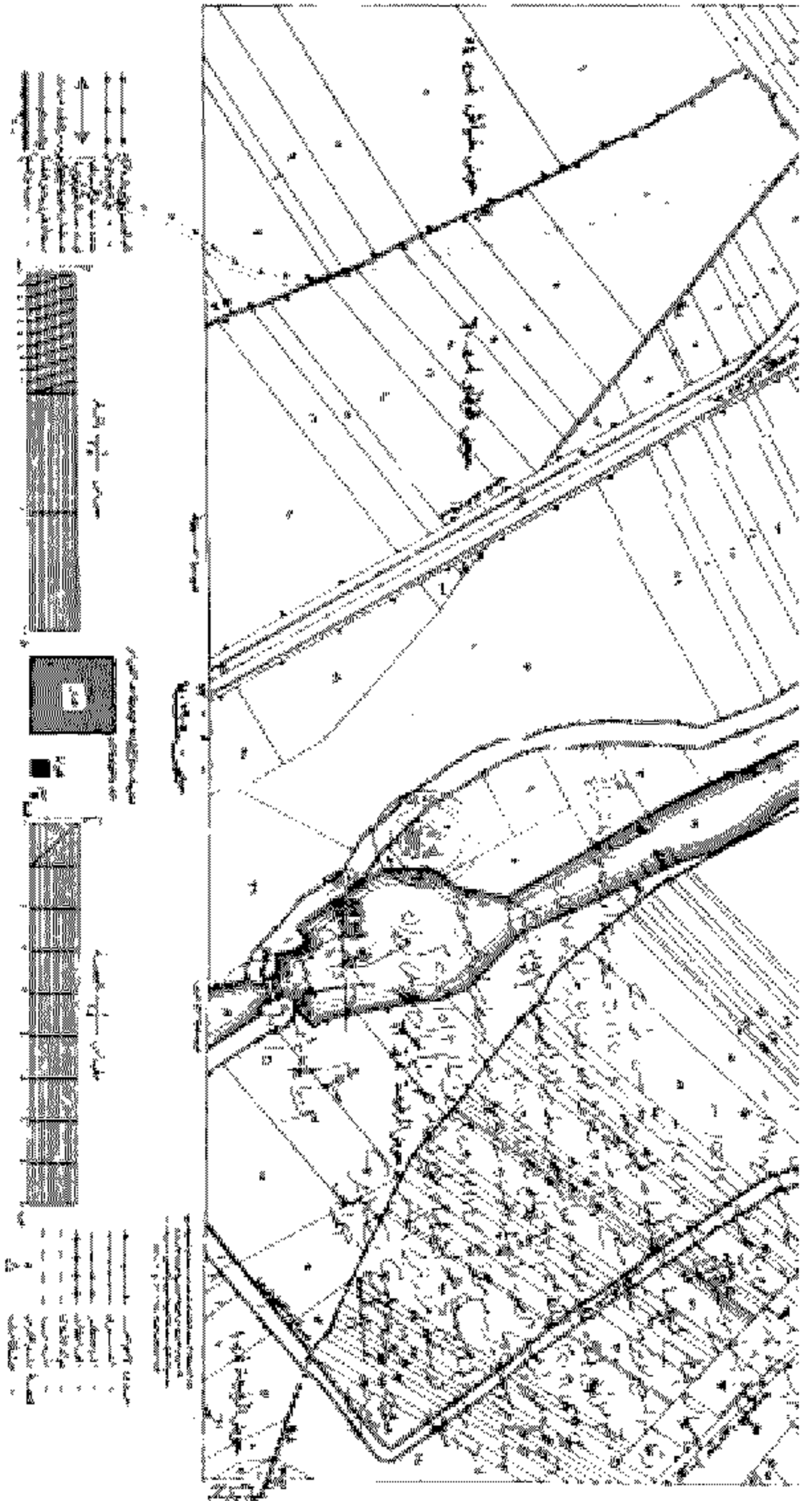














مركز: أسيوط

محافظة : أسيوط

الجمهورية العربية السورية

وزارة الموارد المائية والري  
الهيئة السورية العامة للمياه



خريطة رقم

٤٩٤/٦٣٣٠

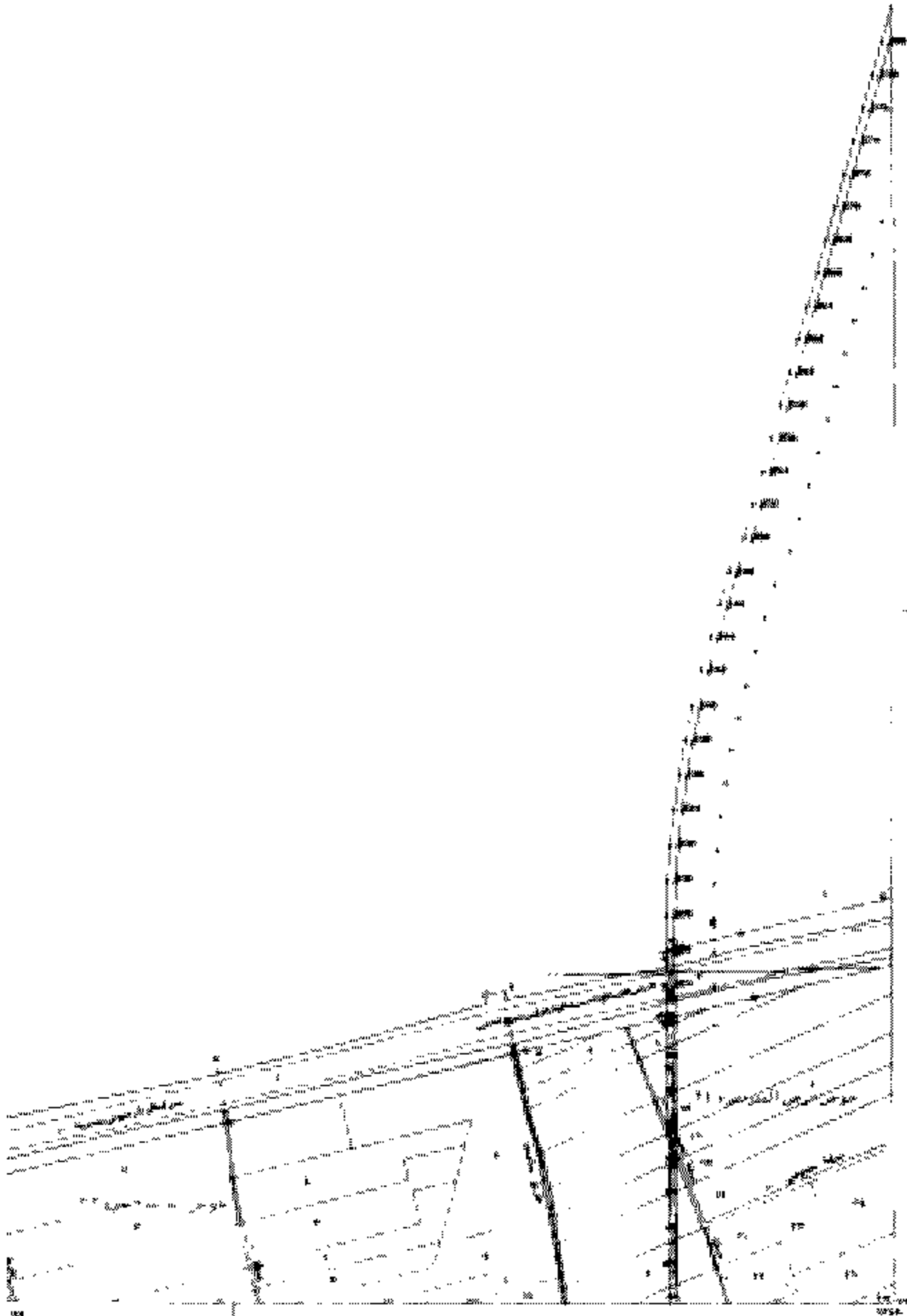
التاريخ الطبع :

التاريخ التسليم :

٢٠١٩ م

جدول التوزيع بالمعدولة  
TABLE OF DISTRIBUTION BY QUOTA

٤٩٤ ١٠٠%	٤٩٤ ١٠٠%	٤٩٤ ١٠٠%
٤٩٤ ١٠٠%	٤٩٤ ١٠٠%	٤٩٤ ١٠٠%



	قناة رئيسية		قناة فرعية		جسر		صوب
	برج مياه		سد		طريق		سكة حديد
	خندق تصريف		خندق ري		حد		قرية
	خندق تصريف		خندق ري		حد		قرية



٤٩٤/٦٣٣، -

مدينة: أسبوط  
 قرية: درنگة

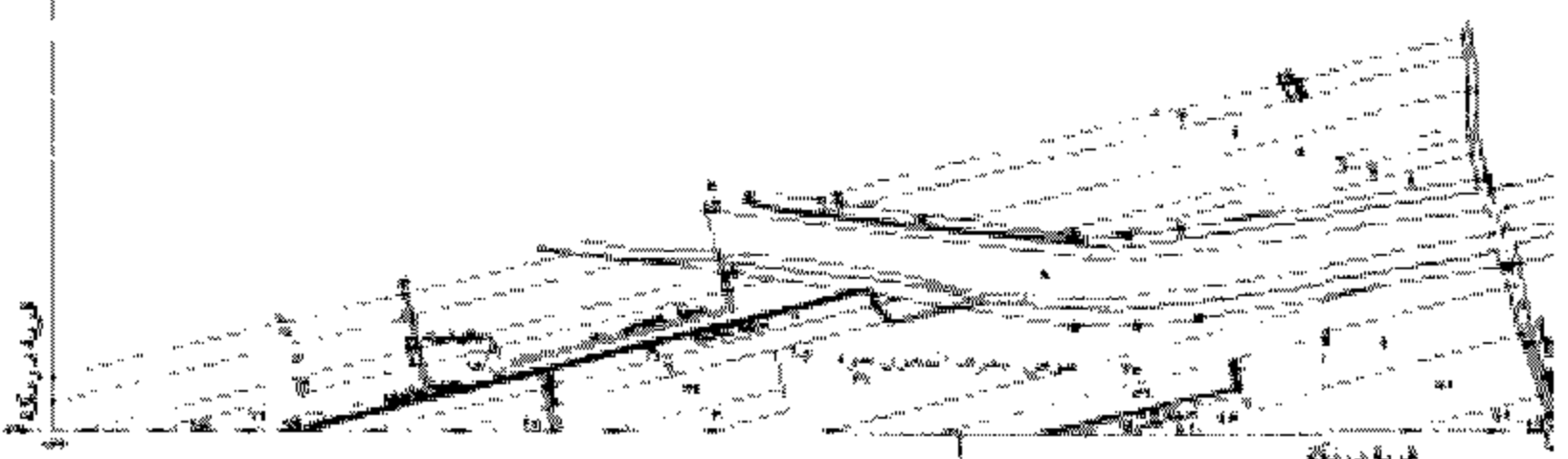
مدينة أسبوط

المخيم / مخيم برقع لخدمة القوات المسلحة المصرية في منطقة نهر رشيد بمحافظة  
 جنوب سيناء  
 عدد مبانى: ١٢٠٠

تاريخ الإنشاء: ١٢-٥-٢٠١٩



المهندس / محمد أحمد محمد  
 مدير المشروع



الرمز	الوصف	الرمز	الوصف	الرمز	الوصف	الرمز	الوصف
[Symbol]	مبنى سكني	[Symbol]	مبنى إداري	[Symbol]	مبنى تعليمي	[Symbol]	مبنى طبي
[Symbol]	مبنى مطبخ	[Symbol]	مبنى حمام	[Symbol]	مبنى مكتبة	[Symbol]	مبنى نادي
[Symbol]	مبنى حضانة	[Symbol]	مبنى مسجد	[Symbol]	مبنى مركز صحي	[Symbol]	مبنى مركز ثقافي
[Symbol]	مبنى مكتبة	[Symbol]	مبنى مركز رياضي	[Symbol]	مبنى مركز فني	[Symbol]	مبنى مركز علمي

الخريطة: درنگة  
 Scale: 1:5000  
 0 100 200  
 Meter