

## قرار رئيس مجلس الوزراء رقم ١٩٦٨ لسنة ٢٠١٩

### رئيس مجلس الوزراء

بعد الاطلاع على الدستور؛

وعلى قانون حماية الآثار الصادر بالقانون رقم ١١٧ لسنة ١٩٨٣ وتعديلاته  
ولأحته التنفيذية ؛

وعلى قرار رئيس الجمهورية رقم ٨٢ لسنة ١٩٩٤ بشأن إنشاء المجلس  
الأعلى للآثار ؛

وعلى قرار رئيس المجلس الأعلى للقوات المسلحة رقم ٢٨٣ لسنة ٢٠١٢ ؛  
وعلى قرار رئيس الجمهورية رقم ٢٦٩ لسنة ٢٠١٨ بتشكيل الوزارة ؛  
وعلى موافقة اللجنة الدائمة للآثار المصرية بجلستها المنعقدة في ١٨ / ١٠ / ٢٠١٠ ؛  
وعلى ما عرضه وزير الآثار ؛

### قرر :

#### ( المادة الأولى )

يخرج من عداد الأراضي الأثرية المسطح البالغ مساحته (فدان واحد و ١٨ قيراطاً  
و ٢٠ سهماً) والذي يقع بتل الرمادى بالقطعة رقم ١ بحوض البرية القبليّة نمرة ٦ قسم  
رابع زمام قرية القنى مركز مطوس بمحافظة كفر الشيخ، والموضح الحدود والمعالم  
بالمذكرة الإيضاحية والخريطة المساحية المرفقتين .

#### ( المادة الثانية )

يُنشر هذا القرار في الجريدة الرسمية ، ويُعمل به من اليوم التالي لتاريخ نشره.

صدر برئاسة مجلس الوزراء في ٢٧ ذى الحجة سنة ١٤٤٠ هـ

( الموافق ٢٨ أغسطس سنة ٢٠١٩ م )

رئيس مجلس الوزراء

دكتور/ مصطفى كمال مدبولي

## وزارة الآثار

### مذكرة إيضاحية

لمشروع قرار دولة رئيس مجلس الوزراء

بشأن إخراج المسطح البالغ مساحته (فدان واحد و ١٨ قيراطا و ٢٠ سهما)

بتل الرمادى الكائن بحوض البرية القبليّة نمرّة (٦)

قسم رابع القطعة رقم (١) زمام قرية القنى - مركز مطوبس

محافظة كفر الشيخ من عداد الأراضى الأثرية

تنص المادة الثالثة من قانون حماية الآثار الصادر بالقانون رقم ١١٧ لسنة

١٩٨٣ وتعديلاته على أنه :

« تعتبر أرضاً أثرية الأراضى المملوكة للدولة التى اعتبرت أثرية بمقتضى قرارات أو أوامر سابقة على العمل بهذا القانون أو التى يصدر باعتبارها كذلك قرار من رئيس مجلس الوزراء بناءً على عرض الوزير المختص بشئون الآثار ويجوز بقرار من رئيس مجلس الوزراء - بناءً على عرض الوزير المختص بشئون الآثار - إخراج أية أرض من عداد الأراضى الأثرية أو أراضى المنافع العامة للآثار إذا ثبت للمجلس خلوها من الآثار، أو أصبحت خارج أراضى خط التجميل المعتمد للآثر» .

وتنص المادة (٦٧) من اللائحة التنفيذية للقانون سالف الذكر على أنه :

« تشكل بقرار من الوزير لجنتان دائمتان مختصتان بالآثار هما اللجنة الدائمة للآثار المصرية واليونانية والرومانية ، واللجنة الدائمة للآثار الإسلامية والقبطية واليهودية» .

كما تنص المادة (٧٠) من اللائحة التنفيذية لذات القانون على أن :

« تختص اللجنتان ، كل فيما يخصه ، بالنظر فى كل ما يتعلق بشئون الآثار، وعلى الأخص الموضوعات الآتية : ..... ، ٩ - الموافقة على إخراج الأراضى من عداد الأراضى الأثرية بعد ثبوت خلوها من الآثار» .

يقع تل الرمادى بحوض البرية القبليّة نمره (٦) قسم رابع القطعة رقم (١) زمام قرية القنى - مركز مطوبس محافظة كفر الشيخ والبالغ مساحته (فدان واحد و١٨ قيراطًا و ٢٠ سهمًا) طبقًا لاستمارة ٢٠١ / مساحة وسجلات الملكية بالآثار . تم إدراج تل الرمادى ضمن خطة قطاع الآثار للحفائر للعام المالى ٢٠٠٩ - ٢٠١٠ ، وتم إجراء الحفائر بالتل خلال الفترة ١٣ / ٥ / ٢٠١٠ وانتهت فى ١٦ / ٦ / ٢٠١٠ وأسفر عن خلو التل من الآثار الثابتة والمنقولة .

وبناءً على تقرير الحفائر المقدم من المنطقة والمحضر فقد قامت اللجنة بالمعاينة على الطبيعة وأعدت محضرًا بتاريخ ٨ / ٨ / ٢٠١٠ تبين منه أن أعمال الحفائر قد غطت المسطح بأكمله ووصلت الحفائر إلى أعماق مناسبة حيث ظهرت المياه الجوفية فى جميع أعمال الحفر بنسب مرتفعة نسبيًا ، كما تبين أن تربة الحفر بالموقع وكذا الرديم الناتج عنها من تربة طينية سوداء وتخلو تمامًا من أى شواهد أثرية من أى نوع سواء كانت شواهد منقولة أو ثابتة .

واستنادًا لما سبق فقد وافقت اللجنة الدائمة للآثار المصرية بجلستها المتعقدة بتاريخ ١٨ / ١٠ / ٢٠١٠ على إخراج المسطح البالغ (فدان واحد و١٨ قيراطًا و ٢٠ سهمًا) بتل الرمادى الكائن بحوض البرية القبليّة نمره (٦) قسم رابع القطعة رقم (١) زمام قرية القنى - مركز مطوبس - محافظة كفر الشيخ ، من عداد الأراضى الأثرية، وقد تم تسليم التل تسليمًا ابتدائيًا للأملك الأميرية فى ٢٠ / ١٢ / ٢٠١٠ .

## لذلك

فقد أعد مشروع القرار المرفق ويتشرف السيد الأستاذ الدكتور وزير الآثار برفعه للتفضل بالنظر وعند الموافقة بالإصدار .

وزير الآثار

أ.د / خالد العنانى



رقم ١٩٦٨/١٩٧٨  
محافظة كفر الشيخ



رقم ١٩٦٨/١٩٧٨

578090  
963006

جمهورية مصر العربية  
محافظة كفر الشيخ

ARAB REPUBLIC OF EGYPT



EGYPTIAN GENERAL SURVEY  
AUTHORITY

أصطلاحات مساحية

خط قاسم القلوع	خط ملكية سور بئام
معايير طوبوغرافية	سور بئام
حدود الأحياء	سكة حديد الحكومة القوية
حدود الأقوي	سكة حديد الحكومة أوطاني
حدود المراكي	ملاحظة مشروعات
حدود المساقفات	( ومات بالقيمة و أممت في الوحطار )
حدود عوائد الأعملاك	( لا وجود لها بالقيمة )
مدود العن	علامات رمزية للمساحة
خط ملكية سور بئام	قائمة
سور بئام	gps
سكة حديد الحكومة القوية	
سكة حديد الحكومة أوطاني	

حوض بحيرة البر

ملاحظات الخرائط

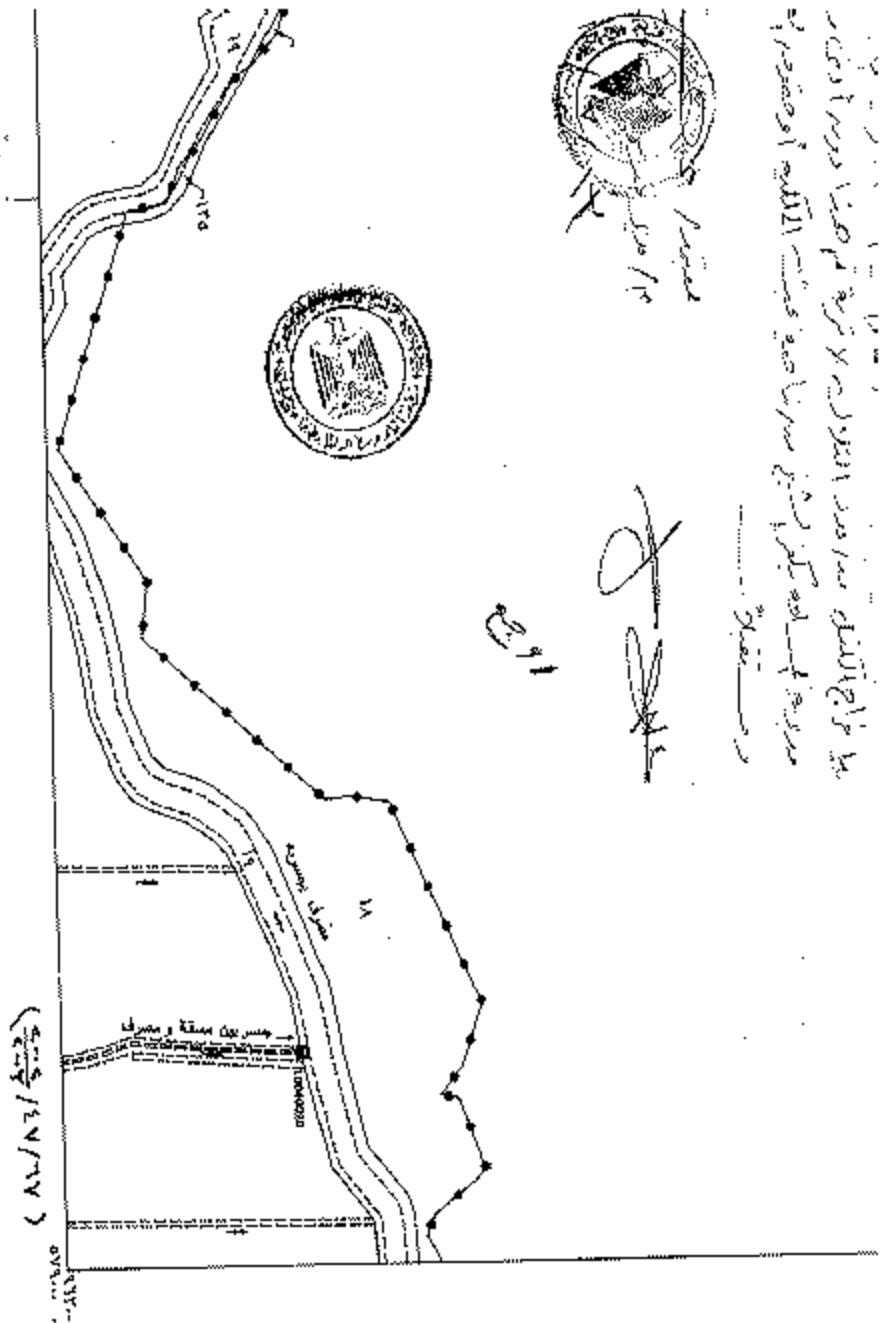
المساحة من الأراضي حاله بالقيمة الأربعة عبارة عن مساحات تبلغ أكثر المساحة  
والأكثر ( ) وتقع بالمنطقة رقم ١٥ وهو من الأراضي المتبقيته بقية ١٥  
بمقام خزيرة إلكترونية مركز معلومات بئام في ١٤/٥/٢٠١٩  
كما تم منقحة آثار كبر ١ شريخ رقم ١١٨٨٢ - ٢٠١٩ في تاريخ ١/٨  
وذلك للقيمة القيمة من مساحات خزيرة بئام بئام بئام بئام

بإذاعة الجريدة الرسمية من طرف وزارة الأشغال العامة والإسكان  
 بتاريخ ٢٨ أغسطس ٢٠١٩م الموافق لـ ٢٨ أغسطس ٢٠١٩م  
 وزير الأشغال العامة والإسكان  
 محمد بن عبد الله بن محمد بن عبد العزيز آل سعود



محمد بن عبد الله بن محمد بن عبد العزيز آل سعود  
 وزير الأشغال العامة والإسكان

الملك



دليل اللوحات المجاورة  
 INDEX TO ADJOINING SHEETS

٩١٣ ٥٧٦,٥	٩١٣ ٥٧٧,٥	٩١٣ ٥٧٨,٥
٩١٣ ٥٧٦,٥	٩١٣ ٥٧٧,٥	٩١٣ ٥٧٩,٥
٩١١ ٥٧٦,٥	٩١١ ٥٧٧,٥	٩١١ ٥٧٩,٥

□ ٥٥٥/١٠٠٠٧	علامة تراوس
□	مساحة
□	صرف
□	ساقية
□	ضريح
□	مسجد
□	كنيسة
□	ميد
□	بربخ ماسورة
□	أرض تفل
□	كلبساتين و البساتين
□	سكن أو مياه
□	جنازة مسجون
□	جنازة عساري
□	جنازة مجهول

وزارة الأشغال العامة والإسكان  
 الهيئة المصرية العامة للمساحة  
 مشروع المساحة والخزانات

تاريخ الطبع ٢٠١٩/٠٦/٢٦  
 تاريخ الخريطة رقم : ٩١٣/٥٧٧,٥

Plot Date: 2019/06/26  
 Map sheet Number  
 962/577.5

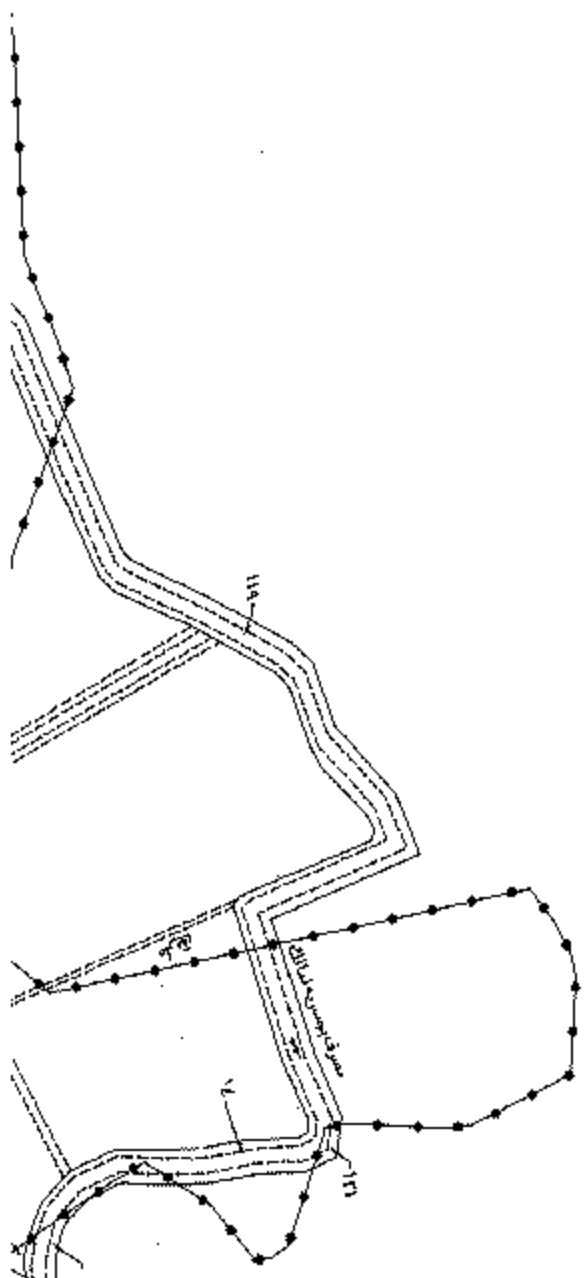
٩٦٢/٥٧٧,٥

٩٦٢/٥٧٧,٥

قرية: القنى - بني بكار

مطوحس مركز

بني بكار



محطة القنى

محطة مطوحس

محطة بني بكار

محطة بن بكار

٥٨٠ م

٥٧٥ م

٥٧٠ م

٥٦٥ م

٥٦٠ م

٥٥٥ م

٥٥٠ م

٥٤٥ م

٥٤٠ م

٥٣٥ م

٥٣٠ م

٥٢٥ م

٥٢٠ م

٥١٥ م

٥١٠ م

٥٠٥ م

٥٠٠ م

٤٩٥ م

٤٩٠ م

٤٨٥ م

٤٨٠ م

٤٧٥ م

٤٧٠ م

٤٦٥ م

٤٦٠ م

٤٥٥ م

٤٥٠ م

٤٤٥ م

٤٤٠ م

٤٣٥ م

٤٣٠ م

٤٢٥ م

٤٢٠ م

٤١٥ م

٤١٠ م

٤٠٥ م

٤٠٠ م

٣٩٥ م

٣٩٠ م

٣٨٥ م

٣٨٠ م

٣٧٥ م

٣٧٠ م

٣٦٥ م

٣٦٠ م

٣٥٥ م

٣٥٠ م

٣٤٥ م

٣٤٠ م

٣٣٥ م

٣٣٠ م

٣٢٥ م

٣٢٠ م

٣١٥ م

٣١٠ م

٣٠٥ م

٣٠٠ م

٢٩٥ م

٢٩٠ م

٢٨٥ م

٢٨٠ م

٢٧٥ م

٢٧٠ م

٢٦٥ م

٢٦٠ م

٢٥٥ م

٢٥٠ م

٢٤٥ م

٢٤٠ م

٢٣٥ م

٢٣٠ م

٢٢٥ م

٢٢٠ م

٢١٥ م

٢١٠ م

٢٠٥ م

٢٠٠ م

١٩٥ م

١٩٠ م

١٨٥ م

١٨٠ م

١٧٥ م

١٧٠ م

١٦٥ م

١٦٠ م

١٥٥ م

١٥٠ م

١٤٥ م

١٤٠ م

١٣٥ م

١٣٠ م

١٢٥ م

١٢٠ م

١١٥ م

١١٠ م

١٠٥ م

١٠٠ م

٩٥ م

٩٠ م

٨٥ م

٨٠ م

٧٥ م

٧٠ م

٦٥ م

٦٠ م

٥٥ م

٥٠ م

٤٥ م

٤٠ م

٣٥ م

٣٠ م

٢٥ م

٢٠ م

١٥ م

١٠ م

٥ م

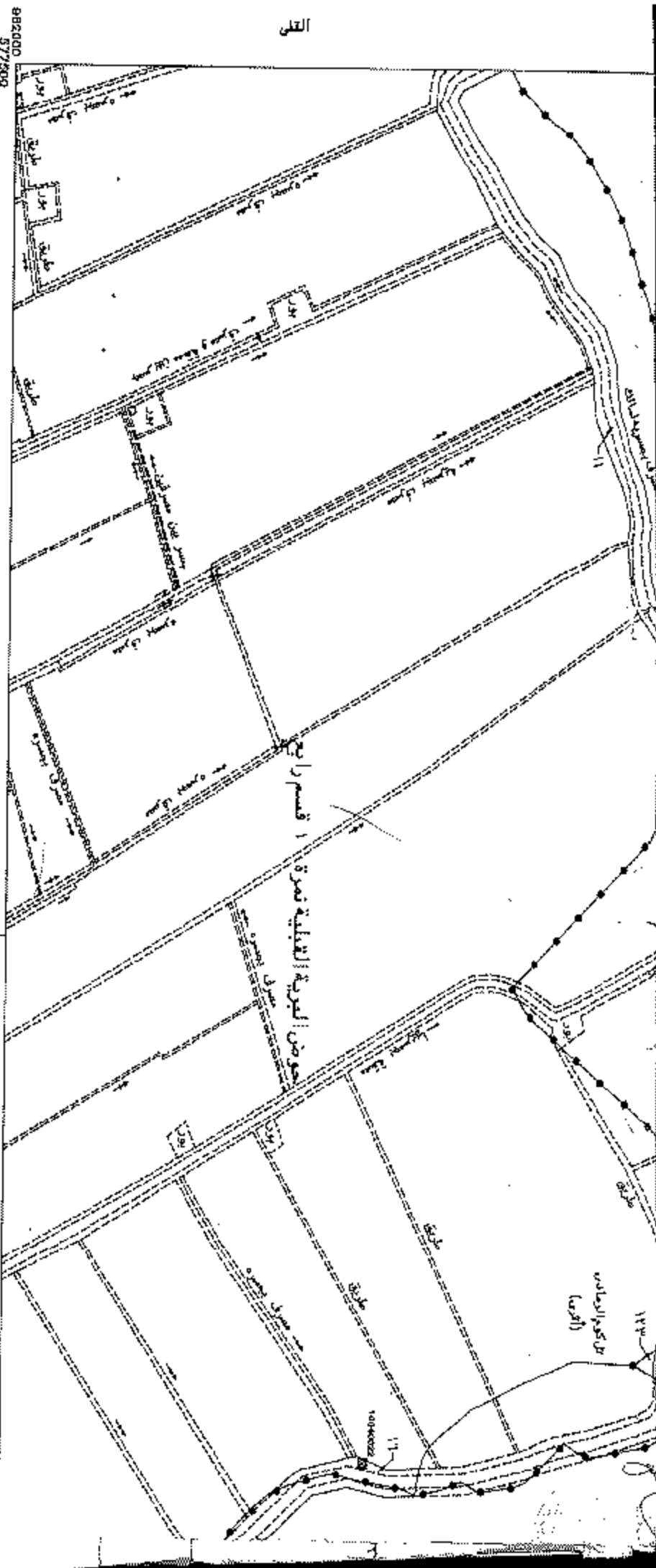
٠ م

محطة القنى

محطة مطوحس

محطة بني بكار

محطة بن بكار



دليل حدود المساكن والزمامات

بني بكار

القلي

