

قرار رئيس مجلس الوزراء

رقم ١٨٤٤ لسنة ٢٠١٩

رئيس مجلس الوزراء

بعد الاطلاع على الدستور ؛

وعلى قانون نظام الإدارة المحلية الصادر بالقانون رقم ٤٣ لسنة ١٩٧٩ ؛

وعلى القانون رقم ١٠ لسنة ١٩٩٠ بشأن نزع ملكية العقارات للمنفعة العامة

ولائحته التنفيذية ؛

وعلى قرار رئيس الجمهورية رقم ٢٧٩ لسنة ٢٠١٨ بالتفويض في بعض الاختصاصات ؛

وبناءً على ما عرضه وزير الإسكان والمرافق والمجمعات العمرانية ؛

قرر:

(المادة الأولى)

يُعتبر من أعمال المنفعة العامة مشروع إقامة الطريق المؤدي لموقع محطة مياه الشرب والصرف الصحي لخدمة مركزي صدفا والغنايم ، بناحية بني فيز بمركز صدفا بمحافظة أسيوط ، بمساحة ٩ قراريط و ١١ سهماً ، والواقع بعضها بحوض الجزيرة نمرة (١٨) قسم أول بالقطعتين رقمي (٢٠ ، ٢٢) وبعضها ضمن أرض النيل قديماً ، وبعضها ضمن القطعة رقم (٢٨) بحوض معمر الشرقي نمرة (٤) ، وذلك لصالح الهيئة القومية لمياه الشرب والصرف الصحي .

(المادة الثانية)

يُستولى بطريق التنفيذ المباشر على الأرض اللازمة لتنفيذ المشروع المشار إليه في المادة السابقة والمبين موقعها وحدودها وأسماء ملاكها الظاهرين بالمذكرة والرسم التخطيطي الإجمالي والكشوف المرفقة .

(المادة الثالثة)

يُنشر هذا القرار في الجريدة الرسمية .

صدر برئاسة مجلس الوزراء في ٥ ذي الحجة سنة ١٤٤٠ هـ

(الموافق ٦ أغسطس سنة ٢٠١٩ م) .

رئيس مجلس الوزراء

دكتور / مصطفى كمال مدبولي

وزارة الإسكان والمرافق والمجمعات العمرانية

مذكرة

للعرض على السيد أ.د.م/ رئيس مجلس الوزراء

بخصوص تصويب قرار رئيس مجلس الوزراء رقم ٢٤٩٧ لسنة ٢٠٠٩

باستصدار قرار منفعة عامة

للأرض اللازمة لإقامة الطريق المؤدى لموقع محطة مياه الشرب المرشحة

بناحية بني فيز بمركز صدفا لخدمة مركزي صدفا والغنايم - محافظة أسيوط

أتشرف بالإحاطة بأن الهيئة القومية لمياه الشرب والصرف الصحي تقوم حالياً بتنفيذ

مشروع محطة مياه صدفا لخدمة مركزي صدفا والغنايم - محافظة أسيوط .

الأمر الذي يتطلب نزع ملكية الأرض اللازمة لإقامة الطريق المؤدى لموقع محطة مياه

الشرب بناحية بني فيز - مركز صدفا لحاجة المشروع ، وبيانها كالاتي :

إجمالي مسطح الأرض ٩ قراريط و ١١ سهماً والواقع بعضها بحوض الجزيرة ثمرة (١٨)

قسم أول بالقضعتين رقمي (٢٠ ، ٢٢) وبعضها أرض النيل قديماً وبعضها ضمن القطعة (٢٨)

بحوض معمر الشرقي ثمرة (٤) بناحية بني فيز - مركز صدفا لخدمة مركزي صدفا والغنايم -

محافظة أسيوط .

وقد قامت الهيئة القومية لمياه الشرب والصرف الصحي بالسير في إجراءات نزع الملكية ،

وتم استصدار قرار رئيس مجلس الوزراء رقم ٢٤٩٧ لسنة ٢٠٠٩ بنزع ملكية الأرض

اللازمة للطريق المؤدى للموقع .

ونظراً لطول المدة في إجراءات تسليم الموقع وظروف الثورة ورد كتاب مديرية المساحة بأسيوط والمتضمن أنه أثناء توقيع المشروع على الخرائط المساحية ، ومطابقتها بقرار رئيس مجلس الوزراء رقم ٢٤٩٧ لسنة ٢٠٠٩ اتضح وجود خطأ في مسمى حوض الجزيرة نمرة (١٨) وكذلك في كشف الملاك الظاهرين ، ويلزم تصويب مسمى الحوض في منطوق قرار رئيس مجلس الوزراء ليكون حوض الجزيرة نمرة (١٨) قسم أول .

الأمر الذي يستلزم ضرورة تصويب قرار المنفعة العامة لنزع ملكية الأرض اللازمة لإقامة الطريق المؤدي لموقع محطة مياه الشرب بناحية بني فيز - مركز صدفا لخدمة مركزي صدفا والغنايم - محافظة أسيوط الواقعة ضمن الحدود الواردة في كشف التحديد وكشف الملاك الظاهرين لصالح الهيئة القومية لمياه الشرب والصرف الصحي .

وزير الإسكان

والمرافق والمجتمعات العمرانية

أ.د.م/ عاصم الجزار

الإدارة العامة للصحة
مكتب استشارات
الربيع، المختبر المركزي للصحة
في جدة، جدة، المملكة العربية السعودية

مرفوع الكواليد

تضمنت هذه المذكرة الظهور في الأرشيف الوطني للمركبة الطبية في
العامة، صفة وألقابهم، يؤكد ذلك ما هو من شأنه
وتتضمن هذه الحالة المتعلقة بالفصل بالطريقة.

الرقم	الاسم	اللقب	الدرجة	تاريخ الميلاد
١	عبد الرحمن بن محمد بن عبد العزيز بن سعود	دكتور في الطب العام	٤٤	١٤٠٥
٢	عبد الوهاب بن محمد بن عبد العزيز بن سعود	دكتور في الطب العام	٤٦	١٤٠٥
٣	عبد المحسن بن محمد بن عبد العزيز بن سعود	دكتور في الطب العام	٤٧	١٤٠٥
٤	عبد العزيز بن محمد بن عبد العزيز بن سعود	دكتور في الطب العام	٤٨	١٤٠٥
٥	عبد الله بن محمد بن عبد العزيز بن سعود	دكتور في الطب العام	٤٩	١٤٠٥




المدير العام
د. محمد بن عبد العزيز بن سعود

مدير إدارة الاستشارات
د. عبد الرحمن بن محمد بن عبد العزيز بن سعود



مدير إدارة الطب العام
د. عبد الوهاب بن محمد بن عبد العزيز بن سعود

مدير إدارة الكواليد
د. عبد المحسن بن محمد بن عبد العزيز بن سعود



مدير إدارة الكواليد
د. عبد العزيز بن محمد بن عبد العزيز بن سعود

صحران

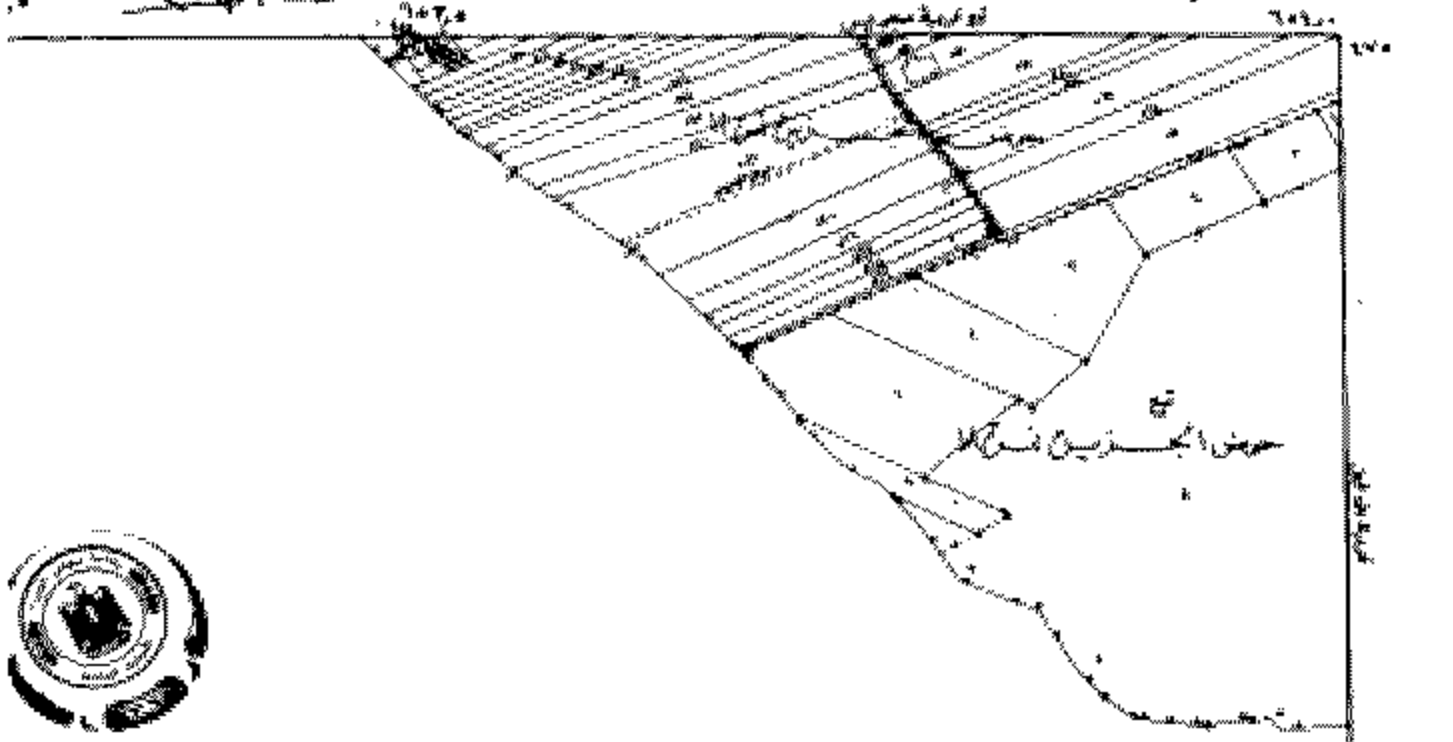
مركز محافظة المنيا

إحداثيات نقطة المبدأ

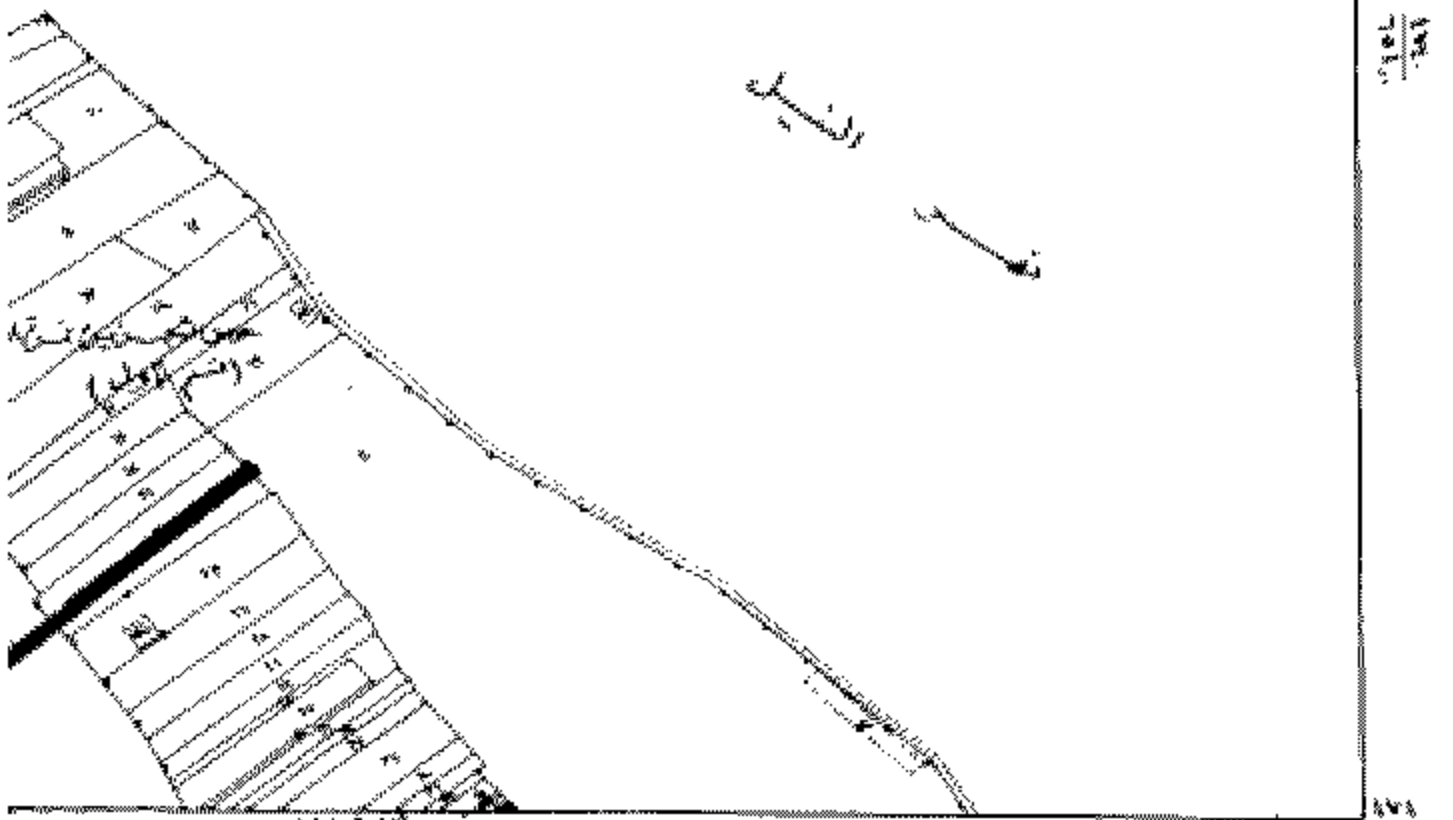
١٩٨٨/١٩٨٨

١٩٨٤/١٩٨٤

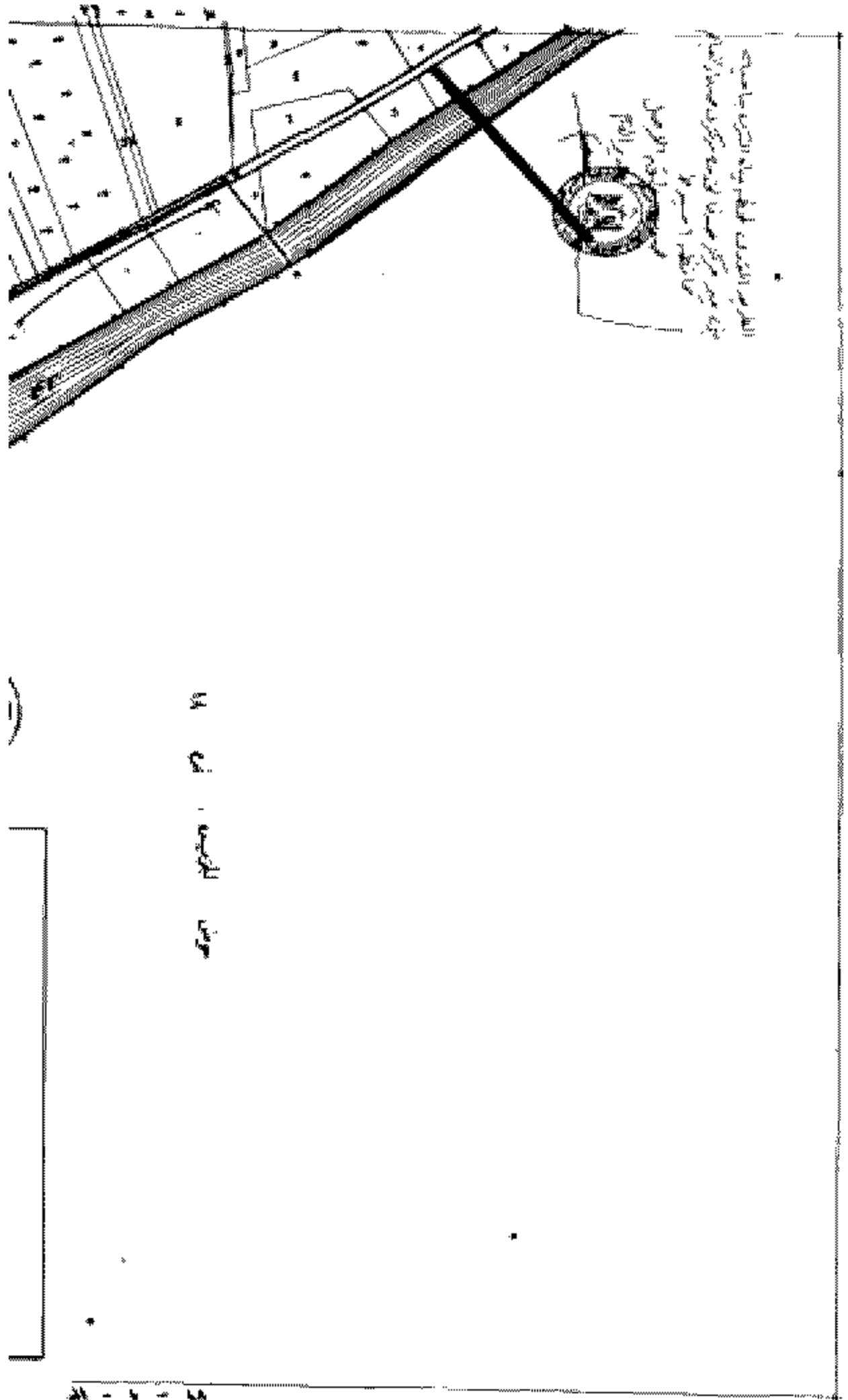
لوحة ٤٧٤
١٥٤,٥



الجزء المتبق من هذه القطعة



١٩٨٤	١٩٨٤	١٩٨٤	١٩٨٤
١٩٨٤	١٩٨٤	١٩٨٤	١٩٨٤
١٩٨٤	١٩٨٤	١٩٨٤	١٩٨٤
١٩٨٤	١٩٨٤	١٩٨٤	١٩٨٤



إحدى وجهيها
أخر وجهيها

مركزها

٧٩ - ٨ - ١٩

مقطعها السويط

جنوب شرق ١٩ - ٨ - ٧٩

مخطط الترس ٧٩

٧٩ - ٨ - ١٩

