

قرار مجلس الوزراء

رقم ٤٥ لسنة ٢٠٢٠

مجلس الوزراء

بعد الاطلاع على الدستور ؛

وعلى القانون رقم ٥٩ لسنة ١٩٧٩ فى شأن إنشاء هيئة المجتمعات العمرانية الجديدة ؛

وعلى القانون رقم ١٠ لسنة ١٩٩٠ بشأن نزع ملكية العقارات للمنفعة العامة

ولائحته التنفيذية ؛

وعلى قرار رئيس الجمهورية رقم ٥٧ لسنة ٢٠١٦ باعتبار أراضى العاصمة الإدارية

الجديدة ؛ وتجمع الشيخ محمد بن زايد العمرانى من مناطق المجتمعات العمرانية الجديدة ؛

وعلى قرار رئيس الجمهورية رقم ٢٧٩ لسنة ٢٠١٨ بالتفويض فى بعض الاختصاصات ؛

وبناءً على ما عرضه وزير الإسكان والمرافق والمجتمعات العمرانية ؛

وبعد موافقة مجلس الوزراء ؛

قرر :

(المادة الأولى)

يعتبر من أعمال المنفعة العامة مشروع مأخذ وخطوط المياه العكرة من نهر النيل إلى

العاصمة الإدارية الجديدة بطاقة (١,٥ مليون م^٣ / اليوم) والمبين موقعه وحدوده بالمذكرة

والرسم التخطيطى الإجمالى المرفقين .

(المادة الثانية)

يستولى بطريق التنفيذ المباشر على الأراضى اللازمة لتنفيذ المشروع المشار إليه

فى المادة السابقة ، والمبين موقعها وحدودها وأسماء ملاكها الظاهرين بالمذكرة

والرسم التخطيطى الإجمالى والكشوف المرفقين .

(المادة الثالثة)

يُنشر هذا القرار في الجريدة الرسمية .

صدر برئاسة مجلس الوزراء في ١٠ ربيع الآخر سنة ١٤٤٢ هـ

(الموافق ٢٦ نوفمبر سنة ٢٠٢٠ م) .

رئيس مجلس الوزراء

دكتور / مصطفى كمال مديوني

وزارة الإسكان والمرافق والمجمعات العمرانية

مذكرة للعرض

على أ.د.م/ رئيس مجلس الوزراء

الموضوع :

بشأن تقرير صفة النفع العام على أراضي مشروع مأخذ وخطوط المياه العكرة من نهر النيل إلى العاصمة الإدارية الجديدة بطاقة (١,٥ مليون م^٢ / اليوم) والمبين موقعها وحدودها طبقاً للخرائط والإحداثيات المرفقة ، ووفقاً لأحكام القانون رقم ١٠ لسنة ١٩٩٠ بشأن نزع ملكية العقارات للمنفعة العامة ولائحته التنفيذية وتعديلاته ، وذلك لنزع ملكية العقارات اللازمة لتنفيذ المشروع المشار إليه وكذا الاستيلاء بطريق التنفيذ المباشر على الأراضي اللازمة لتنفيذ المشروع المشار إليه .

وفي هذا الشأن أتشرف بعرض الآتى :

بتاريخ ٢٠١٦/٢/٨ ، صدر قرار رئيس الجمهورية رقم ٥٧ لسنة ٢٠١٦ ، باعتبار أراضي العاصمة الإدارية الجديدة وتجمع الشيخ محمد بن زايد العمرانى من مناطق المجتمعات العمرانية الجديدة .

وبتاريخ ٢٠١٨/٩/٢٢ صدر القرار الوزارى رقم ٨٧٦ لسنة ٢٠١٨ بتشكيل لجنة للمعاينة على الطبيعة ومراجعة مستندات ملكية الأراضي الواقعة بمسار مشروع خطوط المياه العكرة من نهر النيل للعاصمة الإدارية الجديدة بطاقة (١,٥ مليون م^٢ / اليوم) والثابت وضعهم تمهيداً لتحديد مقابل مادي عادل لكل مساحة قطعة أرض على حدة طبقاً

للمادتين (٥ ، ٦) من القانون ٥٩ لسنة ١٩٧٩

وباشرت اللجنة المشكلة بالقرار الوزاري سالف الذكر عملها على النحو الثابت بمحاضر جلساتها حيث تم عقد العديد من الاجتماعات مع بعض الملاك الظاهرين للأراضي الواقعة بمسار مشروع مأخذ وخطوط المياه العكرة من نهر النيل للعاصمة الإدارية الجديدة وانتهت تلك الاجتماعات بإبلاغهم بما انتهت إليه لجنة تحديد سعر المتر ، إلا أن ما انتهت إليه لجنة التسعير لم يصادف قبولاً لدى ملاك تلك الأراضي ، ومن ثم لم يتم التوصل إلى اتفاق مع الملاك الظاهرين لشراء هذه الأراضي لمغالاتهم في سعر هذه الأراضي .

ولإمكانية الاستفادة من مشروع مأخذ وخطوط المياه العكرة من نهر النيل إلى العاصمة الإدارية الجديدة لدفع عجلة التنمية بمدينة العاصمة الإدارية الجديدة ، فقد تم الاتفاق مع بعض الشركات لتقوم بتنفيذ هذا المشروع ونظراً لأن هذا المشروع قد تداخلت معه أراضٍ مملوكة ملكية خاصة وهو ما استلزم أعمال أحكام المادة (٥) آنفة الذكر من القانون رقم ٥٩ لسنة ١٩٧٩ ، وبناءً عليه تم تشكيل لجنة بالقرار الوزاري رقم ٨٧٦ لسنة ٢٠١٨ والمعاد تشكيلها بالقرار الوزاري رقم ٥٠٣ لسنة ٢٠١٩ تكون مهمتها المعاينة على الطبيعة ومراجعة مستندات ملكية الأراضي الواقعة بمسار خطوط المياه العكرة المغذية لمحطة التنقية إلى العاصمة الإدارية الجديدة وتجمع الشيخ محمد بن زايد بطاقة (١,٥ مليون م^٣/يوم) تمهيداً لتحديد مقابل مادي عادل لكل مساحة قطعة أرض على حدة طبقاً للمادتين (٥ ، ٦) من القانون رقم ٥٩ لسنة ١٩٧٩ المشار إليه . وقد باشرت اللجنة المشكلة بالقرار الوزاري سالف الذكر عملها على النحو الثابت بمحاضر جلساتها حيث تم عقد العديد من الاجتماعات مع بعض الملاك الظاهرين للأراضي الواقعة بمسار مشروع مأخذ وخطوط المياه العكرة من نهر النيل إلى العاصمة الإدارية الجديدة وانتهت اللجنة في وجود ممثلي الشهر العقاري والهيئة المصرية العامة للمساحة إلى تحديد سعر القيراط في الأراضي

التي سيقام عليها المشروع عاليه ليكون ١١٥.٠٠٠ (مائة وخمسة عشر ألف) جنيه من نهر النيل حتى المصرف ومن المصرف حتى الأسفلت ١١٠.٠٠٠ (مائة وعشرة آلاف) جنيه ويستنزل السعر تدريجياً حسب الموقع والتميز .

هذا وقد تم عقد اجتماع مع السادة الملاك الظاهرين للأراضي الواقعة فى مسار المشروع المشار إليه بعاليه لإبلاغهم بما انتهت إليه اللجنة من تحديد سعر القيراط منهم من اعترض ومنهم من وافق وفى نهاية الاجتماع وافق الأغلبية على هذا السعر .

وتم عرض هذا السعر على شركة العاصمة للتنمية العمرانية باعتبارها الجهة المستفيدة من هذا المشروع ، ووافقت الشركة على هذا السعر المحدد من قبل اللجنة بالجلسة المؤرخة ٢٢/٥/٢٠١٩ .

وتم مراجعة أسماء السادة الملاك الظاهرين للأراضي الواقعة بمسار خطوط المياه العكرة مع الشهر العقارى للوقوف عن وجود ملكية مسجلة لهم من عدمه ، وأفاد ممثل الشهر العقارى بأنه بالبحث بقواعد البيانات بالسجل العينى تبين عدم وجود ملكية مسجلة أو مقيدة لغالبية الأسماء الموجودة بمسار هذا المشروع وعليه يتعذر التعامل بالبيع بالتراضى معهم مما يستلزم اتخاذ الإجراءات المنصوص عليها فى القانون رقم ١٠ لسنة ١٩٩٠ وتعديلاته .

وفى ضوء حيوية هذا المشروع والذي يمثل جزءاً من قطار التنمية لمدينة العاصمة الإدارية الجديدة وأيضاً لجمهورية مصر العربية . ولضرورة الاستفادة منها فى المشروع حيث إنها تقع داخل نطاق مسار المشروع ، وفى ضوء حيوية مشروع مأخذ وخطوط المياه العكرة من نهر النيل إلى العاصمة الإدارية الجديدة والذي يمثل أهمية كبيرة لتنمية مدينة العاصمة الإدارية الجديدة ، فقد تم مخاطبة مديرية المساحة بالجيزة بتاريخ ١٤/٧/٢٠١٩ .

بموجب كتاب الجهاز رقم ٥٠٨٩ بشأن طلب الجهاز لوحة مساحية معتمدة لمسار المشروع وكذا كشف معتمدة بأسماء الملاك الظاهرين للأراضي الواقعة داخل مسار المشروع .
 وبتاريخ ٢٠٢٠/٩/٢١ ورد للجهاز خطاب مديرية المساحة بالجيزة رقم ٢٥٢٥ والمرافق به عدد (٢) أصل لوحة مساحية بمقياس رسم (١/٥٠٠٠) لمنطقة الصف + ١٧ كشف أصل للملاك الظاهرين للأراضي والمباني الواقعة بمسار خطوط المياه العكرة الخاصة بالعاصمة الإدارية والمهورة بخاتم شعار الجمهورية الخاص بمديرية المساحة بالجيزة . وبتاريخ ٢٠٢٠/٩/٢٤ ورد كتاب جهاز مدينة العاصمة الإدارية الجديدة رقم ١٨١٩ والمرفق به أصل لوحة مساحية بمقياس رسم (١/٥٠٠٠) لمنطقة الصف + ١٧ كشف أصل للملاك الظاهرين للأراضي والمباني الواقعة بمسار خطوط المياه العكرة الخاصة بالعاصمة الإدارية والمهورة بخاتم شعار الجمهورية الخاص بمديرية المساحة بالجيزة . هذا وقد انتهى كتاب الجهاز إلى طلب استكمال الإجراءات القانونية لاستصدار قرار نزع ملكية للمنفعة العامة للأراضي والمباني الواقعة بمسار خطوط المياه العكرة لنتمكن من تنفيذ المشروع والانتهاء منه في التوقيتات المحددة من قبل القيادة السياسية .

ومن حيث إن المادة رقم (٥) من القانون رقم ٥٩ لسنة ١٩٧٩ في شأن إنشاء المجتمعات العمرانية الجديدة نصت على الآتي "إذا تداخلت في مشروعات إنشاء المجتمعات العمرانية الجديدة أو الطرق الموصلة إليها أراضٍ مملوكة للأفراد أو للجهات الخاصة فيكون الحصول عليها بالطريق الودي بالثمن والشروط التي يتم الاتفاق عليها بين الهيئة والمالك ، فإذا تعذر الاتفاق تنزع الملكية وفقاً للقانون المنظم لنزع العقارات للمنفعة العامة أو التحسين ويكون التعويض نقداً ، كما يجوز أن يكون عيناً بموافقة المالك" .
 فضلاً عن ذلك ، نصت المادة السادسة من ذات القانون على : "يكون تقرير المنفعة العامة ونزع ملكية العقارات اللازمة وفقاً لأحكام هذا القانون بقرار من مجلس الوزراء" .

واستكمالاً لما تم من إجراءات ، يكون من الملائم اتخاذ الإجراءات القانونية اللازمة لاستصدار قرار بتقرير صفة النفع العام على أراضى مشروع مأخذ وخطوط المياه العكرة من نهر النيل إلى العاصمة الإدارية الجديدة والمبين موقعها وحدودها طبقاً للخرائط والإحداثيات المرفقة بقيمة مالية تقديرية للأراضى والمنازل داخل حدود عملية نزع الملكية ١١٣ مليون جنيه ، طبقاً لكتاب جهاز مدينة العاصمة الإدارية الجديدة رقم ١٩١٦ بتاريخ ٤/١٠/٢٠٢٠ ، ووفقاً لأحكام القانون رقم ١٠ لسنة ١٩٩٠ بشأن نزع ملكية العقارات للمنفعة العامة ولائحته التنفيذية وتعديلاتهما وذلك لنزع ملكية العقارات اللازمة لتنفيذ المشروع المشار إليه ، وكذا الاستيلاء بطريق التنفيذ المباشر على الأراضى اللازمة لتنفيذ المشروع المشار إليه . وإعمالاً لما تقدم ، وتطبيقاً لأحكام القانون رقم ٥٩ لسنة ١٩٧٩ فى شأن إنشاء المجتمعات العمرانية الجديدة ، والقانون رقم ١٠ لسنة ١٩٩٠ بشأن نزع ملكية العقارات للمنفعة العامة ولائحته التنفيذية وتعديلاتهما ، فقد أعد مشروع القرار المرفق ومذكرة إيضاحية له - برجاء - لدى الموافقة - التفضل بإصداره .

والأمر مفوض

وزير الإسكان والمرافق والمجتمعات العمرانية

رئيس مجلس إدارة هيئة المجتمعات العمرانية الجديدة

أ.د.م/ عاصم عبد الحميد الجزار

تمت تصويبه لغاية الساعة
١٠:٠٠ صباحاً
مكتبه في دمشق

٤٥ لائحة مجلس الوزراء

كلفه من الملاك الطائرين لما أخذ لإتمامه من السيد

الاسم	المهنة	الدرجة	رقم الوظيفة	الجهة	اللقب
محمد أمين		١٢	١٣	الجامعة السورية	مفتي
(The rest of the table is crossed out with a diagonal line)					



أقيم بمقتضى
القرار رقم ١٠٠٠٠
م/٢٠٢٠

الجمهورية العربية السورية

مجلس الوزراء

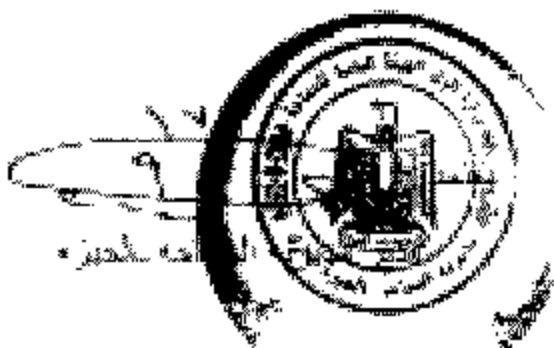
مجلس الوزراء

تضمنت مرسوم أملاك الطاعنين بها حرف الجاهلوت أورد في

المرجع	رقم القطعة	تاريخ	الملك	المرجع	رقم القطعة
المرجع	١٢	٢٣	١٥	المرجع	١٢
	١٣	٢١	٩		١٣
	١٤	٦	١٤		١٤
	١٥	٤	١٢		١٥
	١٦	٨	-		١٦
	١٧	١١	٥		١٧
	١٨	١٦	٢		١٨
	١٩	١٣	-		١٩

العقود المبرمات

مجلس الوزراء



محمد ناصر بشارت
رئيس مجلس الوزراء

١٩

تاريخ النشر: ١٧ ديسمبر ٢٠٢٠

عدد الصفحات: ١٠

موضوع: المرسوم رقم ١٩

كثافة حصر السداد الطائفة لما ختمت له عاصرتا لبريد الرسمية

تتمتع

الاسم

السطح

رقم
الصفحة

العمود

الصفحة

يعقوب

١

١٠

عبدالله

٢

١١

محمد جمال مبروك

٣

١٢

ابراهيم

٤

١٣

عمر وفؤاد

٥

١٤

اشرف

٦

١٥

محمد فوزي

٧

١٦

عالم حيوهر

٨

١٧

عائشة

٩

١٨

محمد عبد المنعم

١٠

١٩

منصور عبد المنعم

١١

٢٠

محمد

١٢

٢١


مبارك

١٣

٢٢

المرسوم رقم ١٩

الصفحة ١٠



أحمد بن محمد

مدير عام أمن الرياض

الهيئة العامة للغذاء والدواء

مصلحة الترخيص والتسجيل

مكتب الترخيص والتسجيل

كشف مسجل الملاك للطابعين كما تحت إتمامه طبقاً لـ

الاسم	رقم القطعة	المساحة		الموقع	رقم المساحة
		م	ط.ف		
وهدية علي سليمان	٣	-	-		١
عبد ه سعاد نجم	٥	٢	-		٢
عمارة الجبل	٢	٢	-		٣
مريوق فواز ومهنا	٣	١	٨		٤
معيد عبد إيجليل	٤	١٢	١١		٥
عبد المحرز بن عبد الوهاب	٩	٨	١٤		٦
عبد عبد الحق علي	١٠	١	٢		٧
أمال بصيوق	١٤	١	٥١		٨
عبد ه عزوز حوري	١٤	٢	٤		٩
خلف حيدر خلف الله	١٨	١	١٠		١٠
تاجر محمد محمد علي	١٩	١٣	١		١١
معيد محمد إبراهيم	٢٠	٢	١		١٢
رفعت صالح	٢١	٢	٥١		١٣
إبراهيم سليمان حورس	٢٢	٢	٢		١٤
جمال محمد بن + مأمون بن	٢٣	٢	١١		١٥

الهيئة العامة للغذاء والدواء

مصلحة الترخيص والتسجيل



العلم والمصير
مدير مصلحة الترخيص والتسجيل

مدير مصلحة الترخيص والتسجيل


الجمهورية العربية السورية

مديرية المصروفات العامة

مكتب المصروفات

كشف مخصص المصروفات المطور لها حتى أواخر شهر كانون الأول ٢٠٢٠

الاسم	الرقم القطعة	العدد	الموضوع	القيمة
لها سم عبد الصفي	٢١٢٤٥	٢	الحروف الجرد على البيان	٥٠٠
سارعه محمود محمد	٢١٢٤٥	١		٥٠٠
محمد رمضان محمد	٢١٢٤٥	١		٥٠٠
جمال سيد حسن	٢١٢٤٥	٢		١٠٠٠
مروة رجاير عبد الكريم	٢١٢٤٥	٢		١٠٠٠
ابراهيم جباري	٢١٢٤٥	٢		١٠٠٠
محمد رمضان حويش	٢١٢٤٥	١		١٤٠٠
رحبه عويش سالم	٢١٢٤٥	١		١٨٠٠
استاذ محمد الميرش	٢١٢٤٥	٢		١٠٠٠
ناجع عبده عزوز	٢١٢٤٥	١		١٤٠٠
محمد فتحى سالم	٢١٢٤٥	١		١٠٠٠
محمد ابراهيم محمد	٢١٢٤٥	٢		١٠٠٠
رحبه عويش سالم	٢١٢٤٥	١		١٠٠٠
محمد سيد حنين	٢١٢٤٥	١		١٠٠٠
مريم اما سيد حنين	٢١٢٤٥	١		١٠٠٠



القائم بالمصروفات
 مدير المصروفات العامة
 (Signature)

شركة مصر للطباعة والنشر

مطابع الجمهورية


مطابع الخديوي

شركة مصر للطباعة والنشر

الاسم	المنطقة	المسطح	رقب القطعة	المساحة	رقب القطعة
أنور عبد الجوى على	١٦	١١	٥٠	١٦	١١
نوريا إمام سويح	١٨	١٩	٥٠	١٨	١٩
أنور عبد الجوى على	٥٥	٥	٥٥	٥٥	٥
هزاع وسبع حريه	٥٥	٥	٥٥	٥٥	٥
وجهان محمد محمد	١	١	٥٧	١	١
كارتر وديع حريه	١	١	٥٧	١	١
عاشور منير معجونه	٥	١٤	٥٧	٥	١٤
حمدي محمد عزوز	١٧	١٧	٥٧	١٧	١٧
محمد بكر محمد	١٧	١٧	٥٧	١٧	١٧
تامر محمد محمد انصافى	٤	٢	٥٧	٤	٢
محمد رمضان عيسى	١	١	٥٧	١	١
كمال سيد امين	٧	٧	٥٧	٧	٧
عائده كامل على سليمان	١	١	٥٧	١	١
لين كامل على سليمان	١	١	٥٧	١	١
تامر محمد محمد انصافى	١	١	٥٧	١	١
محمد أنور سليمان	٥	٥	٥٧	٥	٥

الصحري غفر

إدارة الكهرباء



الوزير المهندس محمد عبد الحليم

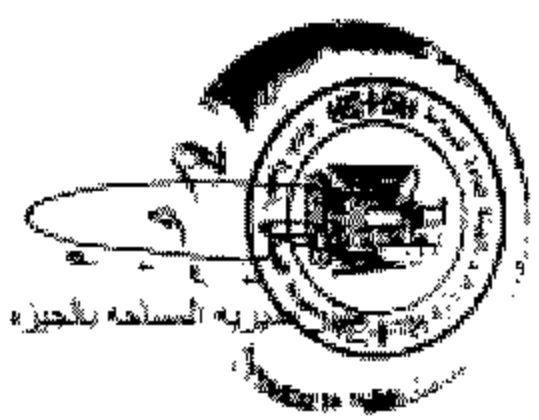
رقم التسجيل في الجريدة الرسمية

رقم الجريدة الرسمية

مكتب النشر والتوزيع

تمت بحسب ذلك الظاهر مما أخذ به من إجراءات

الاسم	اللقب	الوظيفة	الدرجة	المرتبة
علاء	الحزبي	مستشار	٦	١



للقائم بأعمال مدير الشؤون الإدارية

المادة ١٠٤ من قانون الصحافة

المادة ١٠٥ من قانون الصحافة

مطلب الفقرة ١ من المادة ١٠٤

كشف عن أسماء المالكين للمطبوعات
 كما أخذت لها من مطبوعات

الاسم	رقم القيد	المطبع	العنوان	الاسم
محمد بن محمد بن عيسى	١٩٩	٦ ١٣	الرياض	محمد بن محمد بن عيسى
جمال محمد بن محمد بن	١٩٠	٨ -	الرياض	جمال محمد بن محمد بن
سعيد بن محمد بن محمد بن	١٢٩	١ ٥١	الرياض	سعيد بن محمد بن محمد بن
أنور بن محمد بن محمد بن	١٨٥	٣ ١١	الرياض	أنور بن محمد بن محمد بن
حارس بن محمد بن محمد بن	١٨٤	٤ ٥١	الرياض	حارس بن محمد بن محمد بن
إبراهيم بن محمد بن محمد بن	١٨١	٣ ٥	الرياض	إبراهيم بن محمد بن محمد بن
محمد بن محمد بن محمد بن	١٧٧	٦ ٥٤	الرياض	محمد بن محمد بن محمد بن
صالح بن محمد بن محمد بن	١٧١	٣ ٨	الرياض	صالح بن محمد بن محمد بن
ناصر بن محمد بن محمد بن	١٨٢	- -	الرياض	ناصر بن محمد بن محمد بن



المدير العام للمطبوعات
 محمد بن محمد بن محمد بن

تهدية للمصريين بمناسبة العيد الوطني

شهرية المساحة بالقوير

مكتب الخروجات

تهدية من الملك للقائمين على خدمة المواطنين

رقم القطعة	المساحة	المالك	المستاجر
١٩٤	٤	ناصر عبيد عترين	
١٩٥	٥	عبدالله محمد دويش	
١٩٦	٥	عماد الدين محمد	
١٩٧	٦	عبدالله علي دويش	
١٩٨	٥	محمد دويش	
١٩٩	٧	عاليين عبد جبير	

الوزير

الخزانة العامة



الخزانة العامة
الخروجيات

مديرية المساحة بالقوير

قانون التسمية

مادة 1

المجلس

بناءً على ما تقدم ذكره من الأسباب المذكورة في المرسوم رقم 1002

الاسم	الصفة	المرتبة	الملاحظات	التعليق	رقم	التاريخ	الموافق	المرجع	الملاحظات	المرجع
أحمد بن محمد	مستشار	1								
محمد بن أحمد	مستشار	2								
أحمد بن محمد	مستشار	3								
محمد بن أحمد	مستشار	4								
أحمد بن محمد	مستشار	5								
محمد بن أحمد	مستشار	6								
أحمد بن محمد	مستشار	7								
محمد بن أحمد	مستشار	8								
أحمد بن محمد	مستشار	9								
محمد بن أحمد	مستشار	10								
أحمد بن محمد	مستشار	11								
محمد بن أحمد	مستشار	12								
أحمد بن محمد	مستشار	13								
محمد بن أحمد	مستشار	14								
أحمد بن محمد	مستشار	15								
محمد بن أحمد	مستشار	16								
أحمد بن محمد	مستشار	17								
محمد بن أحمد	مستشار	18								
أحمد بن محمد	مستشار	19								
محمد بن أحمد	مستشار	20								

مجلس

أولاً: أحمد بن محمد + محمد بن أحمد

ثانياً: محمد بن أحمد + أحمد بن محمد

ثالثاً: أحمد بن محمد + محمد بن أحمد

رابعاً: محمد بن أحمد + أحمد بن محمد

خامساً: أحمد بن محمد + محمد بن أحمد

سادساً: محمد بن أحمد + أحمد بن محمد

سابعاً: أحمد بن محمد + محمد بن أحمد

ثامناً: محمد بن أحمد + أحمد بن محمد

تاسعاً: أحمد بن محمد + محمد بن أحمد

عاشراً: محمد بن أحمد + أحمد بن محمد

الحادي عشر: أحمد بن محمد + محمد بن أحمد

الثاني عشر: محمد بن أحمد + أحمد بن محمد

الثالث عشر: أحمد بن محمد + محمد بن أحمد

الرابع عشر: محمد بن أحمد + أحمد بن محمد

الخامس عشر: أحمد بن محمد + محمد بن أحمد

السادس عشر: محمد بن أحمد + أحمد بن محمد

السابع عشر: أحمد بن محمد + محمد بن أحمد

الثامن عشر: محمد بن أحمد + أحمد بن محمد

التاسع عشر: أحمد بن محمد + محمد بن أحمد

العشرون: محمد بن أحمد + أحمد بن محمد



أحمد بن محمد بن أحمد
رئيس المجلس

بموجب المرسوم رقم ١٤٤٤ لسنة ٢٠٢٠

مؤرخة في ١٧ ديسمبر ٢٠٢٠

مكتب التفتيش والمراقبة

قائمة أعضاء اللجنة الوطنية للمواطنة

الاسم	الولاية	الجنس	الرقم
عبد السلام بن عبد الوهاب	الولاية ١	مذكر	١
عبد الوهاب بن عبد الوهاب	الولاية ١	مذكر	٢
عبد الوهاب بن عبد الوهاب	الولاية ١	مذكر	٣
عبد الوهاب بن عبد الوهاب	الولاية ١	مذكر	٤
عبد الوهاب بن عبد الوهاب	الولاية ١	مذكر	٥
عبد الوهاب بن عبد الوهاب	الولاية ١	مذكر	٦
عبد الوهاب بن عبد الوهاب	الولاية ١	مذكر	٧
عبد الوهاب بن عبد الوهاب	الولاية ١	مذكر	٨
عبد الوهاب بن عبد الوهاب	الولاية ١	مذكر	٩
عبد الوهاب بن عبد الوهاب	الولاية ١	مذكر	١٠
عبد الوهاب بن عبد الوهاب	الولاية ١	مذكر	١١
عبد الوهاب بن عبد الوهاب	الولاية ١	مذكر	١٢
عبد الوهاب بن عبد الوهاب	الولاية ١	مذكر	١٣
عبد الوهاب بن عبد الوهاب	الولاية ١	مذكر	١٤
عبد الوهاب بن عبد الوهاب	الولاية ١	مذكر	١٥
عبد الوهاب بن عبد الوهاب	الولاية ١	مذكر	١٦
عبد الوهاب بن عبد الوهاب	الولاية ١	مذكر	١٧
عبد الوهاب بن عبد الوهاب	الولاية ١	مذكر	١٨
عبد الوهاب بن عبد الوهاب	الولاية ١	مذكر	١٩
عبد الوهاب بن عبد الوهاب	الولاية ١	مذكر	٢٠

المجلس الوطني للمواطنة

الجمعية الوطنية للمواطنة

الجمعية الوطنية للمواطنة



بموجب المرسوم رقم ١٤٤٤ لسنة ٢٠٢٠

نوهه الجمهورية العربية السورية

سيرة التصاريح رقم ١

مكتب الضريبة

عقد مسجل في ذلك التاريخ مما حقه إعلانه في الجريدة الرسمية

المتاجر	الملك	السطح م ²	رقم القطعة	الموصف	الرقم التابع
	أولاد سعد سليم عمر سعد عبد الرحمن	٥٥	٩	المسوخ عنه	١١

رقم
القطعة
٩
رقم
الملك
٥٥
رقم
التابع
١١



القلم بالعدد ١١٥٥ رقم رهنه المشروع ١١

٩
٥٥

مدير مديرية الضريبة بالدمشق

أشهر الجمهورية العربية السورية

مديرية السلامة بالجزيرة

مكاتب الشروع

تفحص حصر الملاك للأراضي الزراعية في محافظة حماه

رقم القطعة	المساحة	الملك	الاسم
١	١٠	جمال محمد عبد الحليم	١
٢	١٤	رمضان سويحور اللطيف	٢
٣	١٤	كريم محمد عبد اللطيف	٣
٤	١٤	قريب محمد خديجة	٤
٥	١٤	محمد محمد عبد اللطيف	٥
٦	١٤	جمال محمد عبد اللطيف	٦
٧	١٤	عبد محمد اللطيف بن محمد بن عبد الله	٧
٨	١٤	محمد حماد	٨
٩	١٤	المرحوم محمد بن محمد بن عبد اللطيف	٩
١٠	١٤	محمد بن عبد اللطيف بن عبد الرحمن	١٠
١١	١٤	سورة طواف عبد الرحمن	١١
١٢	١٤	اسماء عبد الرحمن	١٢
١٣	١٤	سورة طواف عبد الرحمن	١٣
١٤	١٤	اسلام سيد عبد	١٤
١٥	١٤	محمد بن محمد بن عبد	١٥
١٦	١٤	جمال عبد الرحمن بن طواف	١٦



أشهر الجمهورية العربية السورية
مديرية السلامة بالجزيرة
مكاتب الشروع

أشهر الجمهورية العربية السورية
مديرية السلامة بالجزيرة
مكاتب الشروع

الجمهورية العربية السورية


سنة ١٤٤٢ هـ / ٢٠٢٠ م

مكتب الشؤون القانونية

توزيع جوائز الأمانة

كانت حصة الأمانة العامة من الجوائز الموزعة

الاسم	الدرجة	رقم القطعة	الوصف	القيمة
أحمد فاروق سويح	١	١٨	جائزة الأمانة	١٨
شيماء محمد	١	١٩	جائزة الأمانة	١٩
عبد الواحد	١	٢٠	جائزة الأمانة	٢٠
رضيا علي	١	٢١	جائزة الأمانة	٢١
جمال الدين محمد	١	٢٢	جائزة الأمانة	٢٢
محمد يوسف	١	٢٣	جائزة الأمانة	٢٣
عبد الرحمن	١	٢٤	جائزة الأمانة	٢٤
فارس إبراهيم	١	٢٥	جائزة الأمانة	٢٥
خديجة إبراهيم	١	٢٦	جائزة الأمانة	٢٦
محمد عبد العزيز علي	١	٢٧	جائزة الأمانة	٢٧
عبد الله علي	١	٢٨	جائزة الأمانة	٢٨
هاجر علي أبو صبح	١	٢٩	جائزة الأمانة	٢٩
إبراهيم محمد	١	٣٠	جائزة الأمانة	٣٠
عبد العزيز علي	١	٣١	جائزة الأمانة	٣١
محمد عبد العزيز	١	٣٢	جائزة الأمانة	٣٢



Handwritten signature

القائم بالأمانة العامة للشؤون القانونية

تحت إشراف وزارة العدل

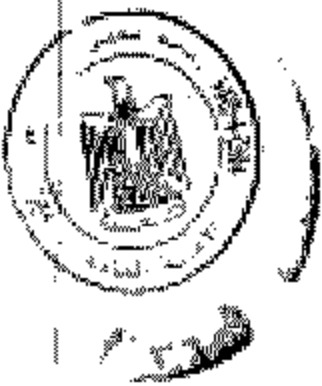
مديرية التسمية بالمغرب

مكتب الشروط

توزيع خوارزم المراد

كشف حصر العقارات الخاضعة للتسمية بالمغرب

الرقم القطعة	الرقم السطحي	الاسم	المساحة
1	1	عبد العزيز بن عبد العزيز	
2	2	عبد العزيز بن عبد العزيز	
3	3	عبد العزيز بن عبد العزيز	
4	4	عبد العزيز بن عبد العزيز	
5	5	عبد العزيز بن عبد العزيز	
6	6	عبد العزيز بن عبد العزيز	
7	7	عبد العزيز بن عبد العزيز	
8	8	عبد العزيز بن عبد العزيز	
9	9	عبد العزيز بن عبد العزيز	
10	10	عبد العزيز بن عبد العزيز	
11	11	عبد العزيز بن عبد العزيز	
12	12	عبد العزيز بن عبد العزيز	
13	13	عبد العزيز بن عبد العزيز	
14	14	عبد العزيز بن عبد العزيز	
15	15	عبد العزيز بن عبد العزيز	
16	16	عبد العزيز بن عبد العزيز	
17	17	عبد العزيز بن عبد العزيز	
18	18	عبد العزيز بن عبد العزيز	
19	19	عبد العزيز بن عبد العزيز	
20	20	عبد العزيز بن عبد العزيز	



مديرية التسمية بالمغرب


مديرية التسمية بالمغرب

قائمة بالمحرمين العشرة للمسلمين
مذكورة في المذاهب الأربعة
مذكورة في الشريعة

تتمتع بحصص الملاك قطاعات من الملاك العام لولاية

توزيع خراج المزارع

رقم القطعة	المساحة م ^٢	المالك	المستحق	النسبة	الموضوع
١٥٠	١٠	م. ل. ب. ك.		٥٠	خارج المزارع
١٠٠	١٠	م. ل. ب. ك.		٥٠	
٩٨	٩	عبد النبي بن تاري عبد		٥٠	
٩٤	١	عبد خير بن سليمان		٥٠	
١٨٧	١٨	عبد الله بن محمد بن عبد		٥١	
٩٧	٩	عبد القادر بن علي بن عبد		٥٢	
٩٨	٩	عبد القادر بن علي بن عبد		٥٢	
١٨	٨	عبد القادر بن علي بن عبد		٥٢	
٨٤	٨	عبد القادر بن علي بن عبد		٥٢	
٥٠	٥	عبد القادر بن علي بن عبد		٥٢	
٦	٦	عبد القادر بن علي بن عبد		٥٢	
٤	٤	عبد القادر بن علي بن عبد		٥٧	
١٩	١٩	عبد القادر بن علي بن عبد		٥٨	
٣٢٢	٣٢٢	عبد القادر بن علي بن عبد		٥٩	
١١	١١	عبد القادر بن علي بن عبد		٦٠	



أعظم من حضر اجتماعهم وتوقيع الشريعة

الهدية له صوريه. لعمامة للممثلة

مديريه الامانة بالقصر

مختلفه لعضو و طاب

تاريخ مناجح الزمان

كتب مدير الامانة للتقرير عما أخذ لها من الهدايا

رقم القطعة	الوصف	رقم القطعة	الوصف	الاسم
١٥٢٠	لم لسيده	١٥٤١	محمد كبرى	
١٣٩١	عبد الحكيم عبد السلام	١٣٩٢	عبد الحكيم عبد السلام	
١٩١٦	العماد سليم سليم	١٩١٧	سيد ابوعمر	
١٦١٧	عبد العزيز بن عبد السلام	١٦١٨	عبد العزيز بن عبد السلام	

تاريخ مناجح الزمان

كتاب مناجح الزمان

١٥٢٠ ١٥٤١ ١٣٩١ ١٩١٦ ١٦١٧

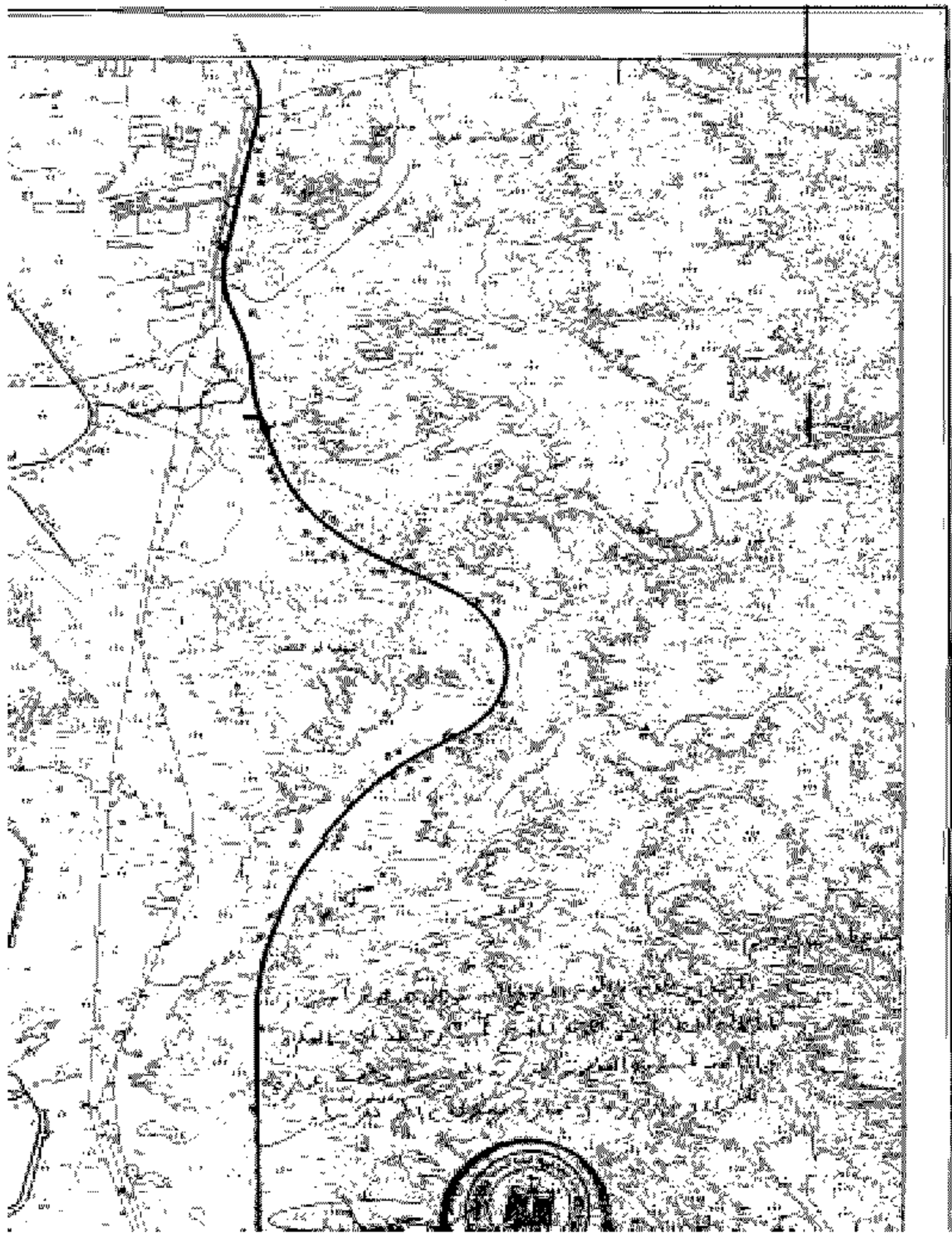


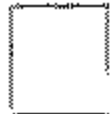
التقدم بالحضر بمشاريعهم وتبذل المشروقات

الحد

مجلس الوزراء في أكتوبر

جمهورية مصر العربية

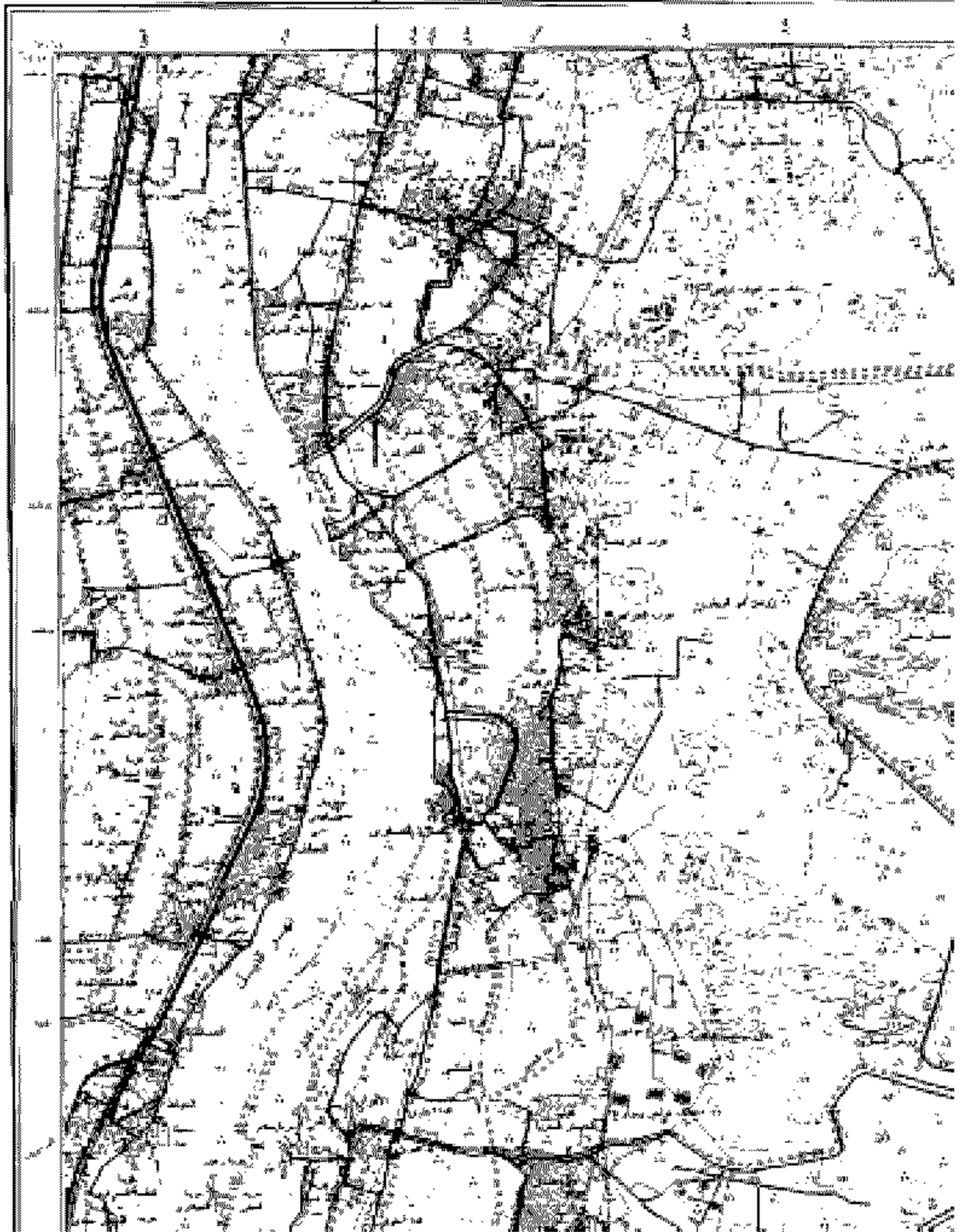


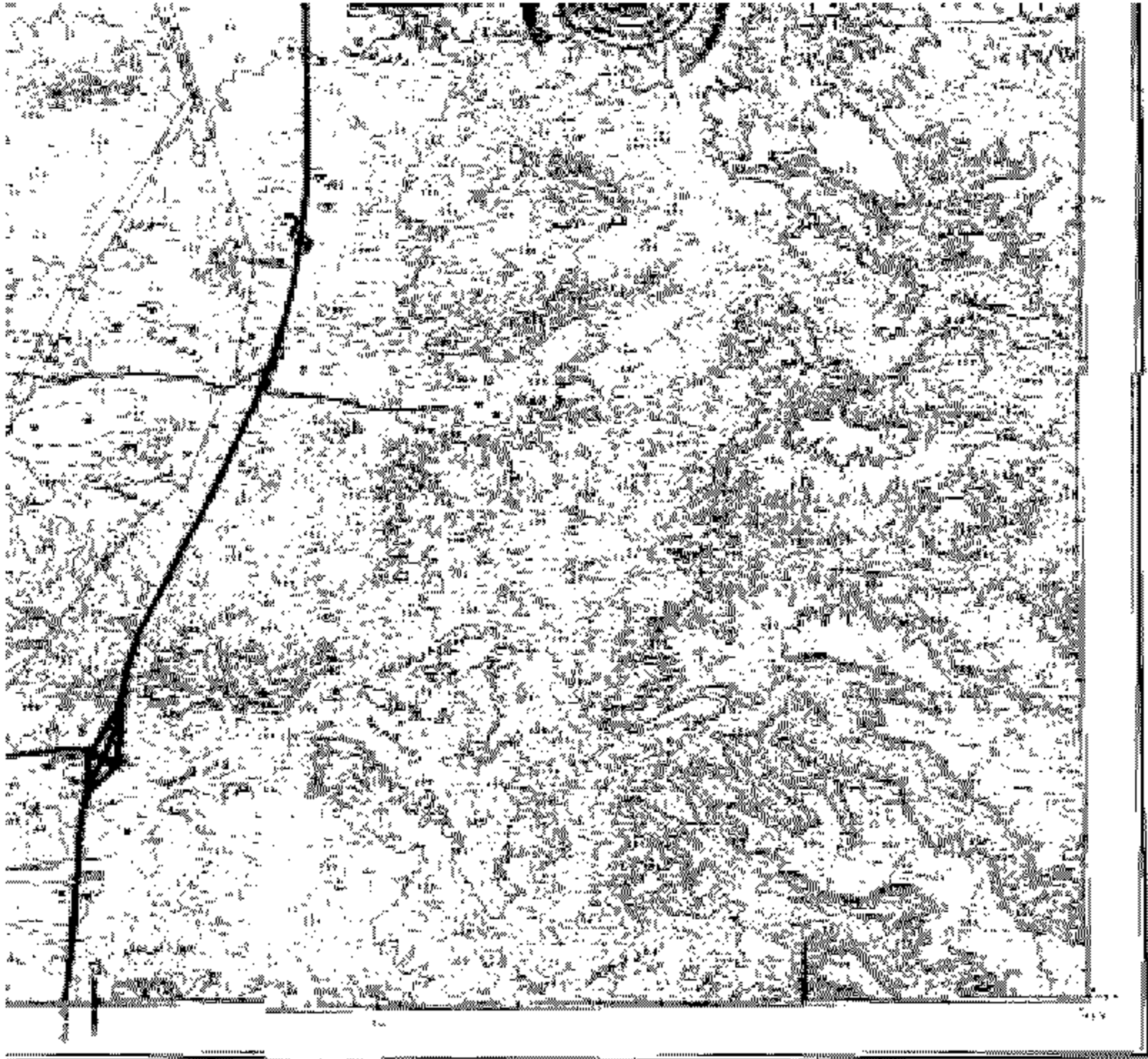


تمتلك الخريطة
مستند من الترخيص رقم ١٠٠٠
من الترخيص رقم ١٠٠٠٠
في ١٠/١٠/٢٠٢٠

مخطط تقسيم المناطق الحضرية
رقم ٣٦/٢٠٠

قلم محمد الوزير






الخطة المقترحة للطريق الجديد في المنطقة الواقعة بين تقاطع شارع الملك فيصل وشارع الملك عبدالعزيز في الرياض



الرموز المستخدمة

مبنى	شجرة
تقاطع	جسر
الحدود البلدية	الحدود الإقليمية
الحدود الوطنية	الحدود الدولية

ملاحظة: الخطوط المتقطعة في الخطة تمثل الحدود المقترحة.



طريق رئيسي	طريق فرعي	طريق حفر	طريق ترابي	طريق مخطط	طريق غير مخطط
مبنى	شجرة	تقاطع	جسر	الحدود البلدية	الحدود الإقليمية
الحدود الوطنية	الحدود الدولية	الحدود البلدية المقترحة	الحدود الإقليمية المقترحة	الحدود الوطنية المقترحة	الحدود الدولية المقترحة
الحدود البلدية المقترحة	الحدود الإقليمية المقترحة	الحدود الوطنية المقترحة	الحدود الدولية المقترحة	الحدود البلدية المقترحة	الحدود الإقليمية المقترحة
الحدود الوطنية المقترحة	الحدود الدولية المقترحة	الحدود البلدية المقترحة	الحدود الإقليمية المقترحة	الحدود الوطنية المقترحة	الحدود الدولية المقترحة
الحدود البلدية المقترحة	الحدود الإقليمية المقترحة	الحدود الوطنية المقترحة	الحدود الدولية المقترحة	الحدود البلدية المقترحة	الحدود الإقليمية المقترحة
الحدود الوطنية المقترحة	الحدود الدولية المقترحة	الحدود البلدية المقترحة	الحدود الإقليمية المقترحة	الحدود الوطنية المقترحة	الحدود الدولية المقترحة
الحدود البلدية المقترحة	الحدود الإقليمية المقترحة	الحدود الوطنية المقترحة	الحدود الدولية المقترحة	الحدود البلدية المقترحة	الحدود الإقليمية المقترحة
الحدود الوطنية المقترحة	الحدود الدولية المقترحة	الحدود البلدية المقترحة	الحدود الإقليمية المقترحة	الحدود الوطنية المقترحة	الحدود الدولية المقترحة
الحدود البلدية المقترحة	الحدود الإقليمية المقترحة	الحدود الوطنية المقترحة	الحدود الدولية المقترحة	الحدود البلدية المقترحة	الحدود الإقليمية المقترحة

ملاحظة: الخطوط المتقطعة في الخطة تمثل الحدود المقترحة.

