

قرار رئيس مجلس الوزراء

رقم ٢٦٧٨ لسنة ٢٠٢٠

رئيس مجلس الوزراء

بعد الاطلاع على الدستور ؛

وعلى قانون نظام الإدارة المحلية الصادر بالقانون رقم ٤٣ لسنة ١٩٧٩ وتعديلاته؛

وعلى القانون رقم ١٠ لسنة ١٩٩٠ بشأن نزع ملكية العقارات للمنفعة

العامة وتعديلاته ؛

وعلى قرار رئيس الجمهورية رقم ٢٧٩ لسنة ٢٠١٨ بالتفويض فى بعض الاختصاصات ؛

وبناءً على ما عرضه وزير النقل ؛

قرر:

(المادة الأولى)

يُعتبر من أعمال المنفعة العامة مشروع خطى مونوريل العاصمة الإدارية الجديدة ومونوريل السادس من أكتوبر بنطاق محافظتى القاهرة والجيزة بمسارهما ومرافقهما وجميع منشآتهما من محطات للركاب بما تحويه من منشآت لخدمة الجماهير ومحطات القوى الكهربائية والضغط العالى وورش للعمرة الجسيمة ووحدات التحكم المركزى وأى منشآت أخرى يحتاجها المشروع ، وذلك على النحو الموضح بالمذكرة الإيضاحية والخرائط المساحية والكشوف المرفقة .

(المادة الثانية)

يُستولى بطريق التنفيذ المباشر لصالح الهيئة القومية للأنفاق على الأراضى والعقارات اللازمة لتنفيذ المشروع المشار إليه بالمادة الأولى من هذا القرار والمبين موقعها ومساحاتها وحدودها وملاكها الظاهرين بالمذكرة الإيضاحية والخرائط والكشوف المرفقة .

(المادة الثالثة)

يُنهى تخصيص الأراضى والعقارات المملوكة لجهات حكومية والموضح بيانها وملاكها الظاهرين بالمذكرة الإيضاحية والخرائط والكشوف المرفقة وتخصص لصالح الهيئة القومية للأنفاق بدون مقابل .

(المادة الرابعة)

يُنشر هذا القرار فى الجريدة الرسمية ، ويُعمل به من اليوم التالى لتاريخ نشره .
صدر برئاسة مجلس الوزراء فى ٦ جمادى الأولى سنة ١٤٤٢ هـ
(الموافق ٢١ ديسمبر سنة ٢٠٢٠ م).

رئيس مجلس الوزراء

دكتور/ مصطفى كمال مديبولى

وزارة النقل

مذكرة إيضاحية

لقرار السيد الدكتور رئيس مجلس الوزراء

بشأن : إضفاء صفة النفع العام على مشروع

إنشاء خطى مونوريل العاصمة الإدارية الجديدة ومونوريل السادس من أكتوبر

بنطاق محافظتى القاهرة والجيزة

فى ضوء ما أكدته دراسة خصائص النقل بمحافظة القاهرة والجيزة والعاصمة الإدارية الجديدة بأن تنفيذ مشروع إنشاء خطى مونوريل العاصمة الإدارية الجديدة ومونوريل السادس من أكتوبر هو الحل الأمثل للمشكلات المرورية لأنه وسيلة نقل جماعى كثيفة أحادية السكة، تسير على كمره خرسانية معلقة ومما يحقق زمن رحلة تعادل زمن رحلة السيارة بدون توقف .

يربط خط المونوريل الأول العاصمة الإدارية الجديدة مع محافظة القاهرة ويربط مع الخط الثالث للمترو فى محطة الاستاد ، وأما خط المونوريل الثانى فيربط مدينة السادس من أكتوبر ومدينة أكتوبر الجديدة بمحافظة الجيزة ويربط مع الخط الثالث للمترو فى محطة وادى النيل بطاقة نقل إجمالية تقدر بنحو ٤٥ ألف راكب / ساعة / الاتجاه .

يبدأ مسار المرحلة الأولى لمونوريل العاصمة الإدارية الجديدة بطول ٥٦,٥ كيلو متر من محطة الاستاد غرباً ثم يمتد إلى محطات (الطيران - نوري خطاب - الحى السابع - ذاكر حسين - المحاربين القدماء - المشير طنطاوى - واحد شارع التسعين - المستشفى الجوى - النرجس - الجامعة الأمريكية - الأندلس - النافورة - بيت الوطن - مسجد الفتاح العليم - الدائرى الأوسطى - محمد بن زايد - الدائرى الإقليمى - مدينة الفنون - الحى الحكومى - حى السفارات - مدينة العدالة) وتتضمن أعمال المشروع إنشاء ورشة للعمرة الجسيمة بمساحة ٤٢٧٣٠,٨ متر مربع .

أما مسار مونوريل السادس من أكتوبر بطول (٤٢) كيلو متر فيبدأ من محطة وادى النيل ثم يمتد إلى محطات (الطريق الدائرى - المريوطية- المنصورية - طريق الإسكندرية الصحراوي - هاير وان - جامعة النيل - نقابة المهندسين - جهاز مدينة السادس من أكتوبر - المسادات - المنطقة الصناعية - أكتوبر الجديدة) وتتضمن أعمال المشروع إنشاء ورشة للعمرة الجسيمة بمساحة ٣١٦.٦٩ متر مربع .

يحقق تنفيذ مشروع إنشاء خطى المونوريل المشار إليه بعاليه الأهداف الآتية :

توفير وسيلة نقل سريعة وعصرية وآمنة وصديقة للبيئة لنقل الركاب .

استيعاب حركة النقل وعدد رحلات الركاب المتزايدة والمساهمة فى تخفيف الاختلافات المرورية.

التشغيل باستخدام الطاقة الكهربائية النظيفة والأقل تكلفة لخفض مستويات

تلوث الهواء والتلوث الضوضائي بالمناطق التى يمر بها المونوريل .

يخدم خط مونوريل العاصمة الإدارية الجديدة مناطق مدينة نصر والقاهرة الجديدة

والعاصمة الإدارية حيث سيسهل حركة نقل الموظفين والوافدين من القاهرة والجيزة إلى القاهرة الجديدة والعاصمة الإدارية لاتصاله بالخط الثالث للمترو عند محطة الاستاد .

يخدم خط مونوريل السادس من أكتوبر التوسعات الكبيرة بالمدينة خاصة مشروعات

الإسكان الاجتماعى ومشروعات التنمية والتوسعات جنوب المدينة ويربط إقليم القاهرة

الكبرى بالمناطق العمرانية الجديدة (٦ أكتوبر الجديدة) والمنطقة الصناعية بمدينة

السادس من أكتوبر وكذلك الربط مع الخط الثالث للمترو عند محطة وادى النيل .

تحقيق عائد اقتصادى نتيجة لتوفير استهلاك الوقود وخفض معدلات التلوث

البيئى وخفض الاختناقات المرورية بالمحاور والشوارع الرئيسية وجذب نسبة من

الركاب لاستخدام هذه الوسيلة بدلاً من استخدام السيارات الخاصة .

ونظراً للطبيعة الخاصة للمشروع المشار إليه والتي تقتضى تعدد مواقع العمل باعتباره من المشروعات الطولية فإنه يتعذر حصر جميع ملاك الأراضي والعقارات المتداخلة مع المشروع ومساحة ما يملكه كل منهم وما قد يتطلبه المشروع من أجزاء إضافية إلا بعد صدور القرار بتقرير صفة النفع العام وبدء أعمال اللجان المختصة في الحصر.

ومرفق طيه ما يلي:

- ١ - رسم بالتخطيط الإجمالي لمسار خط مونوريل العاصمة الإدارية الجديدة موقع على لوحة مساحية معتمدة .
 - ٢ - رسم بالتخطيط الإجمالي لمسار خط مونوريل السادس من أكتوبر موقع على عدد (٥) لوحات مساحية معتمدة .
 - ٣ - كشف الملاك الظاهرين للأراضي المطلوب تعديل تخصيصها لخط مونوريل العاصمة الإدارية الجديدة .
 - ٤ - كشف الملاك الظاهرين للأراضي المطلوب نزع ملكيتها لخط مونوريل السادس من أكتوبر .
 - ٥ - كشف الملاك الظاهرين للأراضي المطلوب تعديل تخصيصها لخط مونوريل السادس من أكتوبر .
- وتجدر الإشارة إلى أنه قد تم توفير الاعتمادات المالية اللازمة للتعويضات التقديرية المبدئية للملاك الظاهرين بمبلغ (٥٠٠) مليون جنيه ضمن موازنة الهيئة القومية للأنفاق للعام المالي الحالي ٢٠٢٠ / ٢٠٢١ وسوف يتم إيداعها خزانة الجهة المنفذة لهذا القرار خلال شهر من تاريخ صدوره طبقاً للقانون رقم ١٠ لسنة ١٩٩٠ وتعديلاته .

وفى ضوء ما تقدم ، نتشرف بأن نرفق طيه مشروع قرار رئيس مجلس الوزراء لإضفاء صفة النفع العام على مشروع إنشاء خطى مونوريل العاصمة الإدارية الجديدة بطول (٥٦ , ٥) كيلو متر ومونوريل السادس من أكتوبر بطول (٤٢) كيلو متر بنطاق محافظتى القاهرة والجيزة ، والاستيلاء بطريق التنفيذ المباشر على الأراضى اللازمة لتنفيذ المشروع وذلك على النحو الموضح بعاليه .

وتفضلوا بقبول فائق الاحترام .

وزير النقل

فريق / كامل عبد الهادى الوزير

مرفق رقم (٣)
مشروع مونتوريل العاصمة الإدارية
كشف بيان الملاك الظاهرين للأراضي المطلوب إعادة تخصيصها

المنطقة على المسار	الغرض من إعادة التخصيص	بيانات خاصة بالأرض المطلوب إعادة تخصيصها					مسلسل
		نوع المنشأة	المساحة المطالبة (م ^٢)	العنوان	اسم المالك الظاهر		
قطاع ٣	استكمال مسار المونتوريل	أرض فضاء بمسجد يوسف مال الله	٦٦, ٦٣	تقاطع شارع على أمين مع شارع الخليفة الظاهر	إدارة أوقاف مدينة نصر	١	
قطاع ٦	استكمال مسار المونتوريل	برج ضغط عالي	٤٤, ٠٦	تقاطع شارع الوفاء والأمل مع شارع سبيل المؤمنين	شركة كهرباء شمال القاهرة	٢	
قطاع ٦	استكمال مسار المونتوريل	لافتة إعلانية	-	محور المشير طنطاوى بجوار بنزينة وطنية	جهاز مشروعات القوات المسلحة - الشركة الوطنية للطرق	٣	
قطاع ٦	استكمال مسار المونتوريل	لافتة إعلانية	-	محور المشير طنطاوى أمام الغابة الشجرية	جهاز مشروعات القوات المسلحة - الشركة الوطنية للطرق	٤	
قطاع ٦	استكمال مسار المونتوريل	لافتة إعلانية	-	محور المشير طنطاوى	جهاز مشروعات القوات المسلحة - الشركة الوطنية للطرق	٥	
محطة رقم ٧ (المشير طنطاوى)	إنشاء سلام المحطة	لافتة إعلانية	-	محور المشير أمام مسجد المشير	جهاز مشروعات القوات المسلحة - الشركة الوطنية للطرق	٦	
قطاع ٧	استكمال مسار المونتوريل	لافتة إعلانية	-	تقاطع الطريق الدائرى مع محور المشير طنطاوى	جهاز مشروعات القوات المسلحة - الشركة الوطنية للطرق	٧	
قطاع ٧	استكمال مسار المونتوريل	لافتة إعلانية	-	تقاطع الطريق الدائرى مع محور المشير طنطاوى	جهاز مشروعات القوات المسلحة - الشركة الوطنية للطرق	٨	

بيانات خاصة بالأرض المطلوب إعادة تخصيصها

المنطقة على المسار	الغرض من إعادة التخصيص	بيانات خاصة بالأرض المطلوب إعادة تخصيصها						
		نوع المنشأة	المساحة المطلوبة (م ^٢)	العنوان	اسم المالك الظاهر	مسلسل		
قطاع ٧	استكمال مسار المونوريل	لافتة إعلانية	-	تقاطع الطريق الدائرى مع محور المشير طنطاوى	جهاز مشروعات القوات المسلحة - الشركة الوطنية للطرق	٩		
قطاع ٧	استكمال مسار المونوريل	لافتة إعلانية	-	تقاطع الطرق الدائرى مع محور المشير طنطاوى	جهاز مشروعات القوات المسلحة - الشركة الوطنية للطرق	١٠		
قطاع ٧	استكمال مسار المونوريل	لافتة إعلانية	-	شارع التسعين الجنوبي أمام الداون التاون	جهاز مشروعات القوات المسلحة - الشركة الوطنية للطرق	١١		
محطة رقم ٨ (١ شارع التسعين)	استكمال مسار المونوريل	لافتة إعلانية	-	شارع التسعين الجنوبي أمام كايرو فيستيفال	جهاز مشروعات القوات المسلحة - الشركة الوطنية للطرق	١٢		
محطة رقم ٨ (١ شارع التسعين)	استكمال مسار المونوريل	لافتة إعلانية	-	شارع التسعين الجنوبي أمام كايرو فيستيفال	جهاز مشروعات القوات المسلحة - الشركة الوطنية للطرق	١٣		
محطة رقم ٨ (١ شارع التسعين)	إنشاء المحطة	لافتة إعلانية	-	شارع التسعين الجنوبي أمام كايرو فيستيفال	هيئة المجتمعات العمرانية - القاهرة الجديدة	١٤		
محطة رقم ٨ (١ شارع التسعين)	إنشاء سلام المحطة	لافتة علامات إرشادية	-	شارع التسعين الجنوبي أمام كايرو فيستيفال	هيئة المجتمعات العمرانية - القاهرة الجديدة	١٥		
محطة رقم ٨ (١ شارع التسعين)	إنشاء سلام المحطة	لافتة إعلانية	-	شارع التسعين الجنوبي أمام كايرو فيستيفال	هيئة المجتمعات العمرانية - القاهرة الجديدة	١٦		
قطاع ٨	استكمال مسار المونوريل	لافتة علامات إرشادية	-	شارع التسعين الجنوبي محور العروبة	هيئة المجتمعات العمرانية - القاهرة الجديدة	١٧		

المنطقة على المسار	الغرض من إعادة التخصيص	بيانات خاصة بالأرض المطلوب إعادة تخصيصها					مسلسل
		نوع المنشأة	المساحة المطلوبة (م ^٢)	العنوان	اسم المالك الظاهر		
قطاع ٨	استكمال مسار المونوريل	لافتة علامات إرشادية	-	شارع التسعين الجنوبي محور العروبة	هيئة المجتمعات العمرانية - القاهرة الجديدة	١٨	
محطة رقم ٩ (المستشفى الجوى)	إنشاء سلام المحطة	لافتة إعلانية	-	شارع التسعين الجنوبي أمام المستشفى الجوى	هيئة المجتمعات العمرانية - القاهرة الجديدة	١٩	
محطة رقم ٩ (المستشفى الجوى)	إنشاء سلام المحطة	لافتة إعلانية	-	شارع التسعين الجنوبي أمام المستشفى الجوى	هيئة المجتمعات العمرانية - القاهرة الجديدة	٢٠	
محطة رقم ٩ (المستشفى الجوى)	إنشاء سلام المحطة	لافتة إعلانية	-	شارع التسعين الجنوبي أمام المستشفى الجوى	هيئة المجتمعات العمرانية - القاهرة الجديدة	٢١	
محطة رقم ٩ (المستشفى الجوى)	إنشاء سلام المحطة	لافتة إعلانية	-	شارع التسعين الجنوبي أمام المستشفى الجوى	هيئة المجتمعات العمرانية - القاهرة الجديدة	٢٢	
محطة رقم ٩ (المستشفى الجوى)	إنشاء سلام المحطة	لافتة إعلانية	-	شارع التسعين الجنوبي أمام المستشفى الجوى	هيئة المجتمعات العمرانية - القاهرة الجديدة	٢٣	
محطة رقم ١٠ (الترجس)	إنشاء سلام المحطة	لافتة إعلانية	-	شارع التسعين الجنوبي أمام شركة سيمينز	هيئة المجتمعات العمرانية - القاهرة الجديدة	٢٤	

المنطقة على المسار	الغرض من إعادة التخصيص	نوع المنشأة	المساحة المطلوبة (م ^٢)	العنوان	اسم المالك الظاهر	مسلسل
محطة رقم ١٠ (الترجس)	إنشاء سلازم المحطة	لافتة إعلانية	-	شارع التسعين الجنوبي أمام شركة سيمينز	هيئة المجتمعات العمرانية - القاهرة الجديدة	٢٦
محطة رقم ١٠ (الترجس)	إنشاء سلازم المحطة	لافتة إعلانية	-	شارع التسعين الجنوبي أمام شركة سيمينز	هيئة المجتمعات العمرانية - القاهرة الجديدة	٢٧
محطة رقم ١١ (الجامعة الأمريكية)	إنشاء سلازم المحطة	لافتة إعلانية	-	شارع التسعين الجنوبي أمام جامعة المستقبل	هيئة المجتمعات العمرانية - القاهرة الجديدة	٢٨
محطة رقم ١١ (الجامعة الأمريكية)	إنشاء سلازم المحطة	لافتة إعلانية	-	شارع التسعين الجنوبي أمام جامعة المستقبل	هيئة المجتمعات العمرانية - القاهرة الجديدة	٢٩
محطة رقم ١١ (الجامعة الأمريكية)	إنشاء سلازم المحطة	لافتة إعلانية	-	شارع التسعين الجنوبي أمام جامعة المستقبل	هيئة المجتمعات العمرانية - القاهرة الجديدة	٣٠
محطة رقم ١١ (الجامعة الأمريكية)	إنشاء سلازم المحطة	لافتة إعلانية	-	شارع التسعين الجنوبي أمام جامعة المستقبل	هيئة المجتمعات العمرانية - القاهرة الجديدة	٣١
محطة رقم ١١ (الجامعة الأمريكية)	إنشاء سلازم المحطة	لافتة إعلانية	-	شارع التسعين الجنوبي أمام جامعة المستقبل	هيئة المجتمعات العمرانية - القاهرة الجديدة	٣٢

المنطقة على المسار	الغرض من إعادة التخصيص	بيانات خاصة بالأرض المطلوب إعادة تخصيصها					مسلسل
		نوع المنشأة	المساحة المطلوبة (م ^٢)	العنوان	اسم المالك الظاهر		
محطة رقم ١ (الأستاذ)	إنشاء سلالمة المحطة	محطة سلالمة رقم ١	١١٦٤, ٧١	شارع يوسف عباس	محافظة القاهرة / حي مدينة نصر / أرصفة	٣٣	
محطة رقم ٢ (الطيران)	إنشاء سلالمة المحطة	محطة سلالمة رقم ٢	٦٠٨	شارع يوسف عباس	محافظة القاهرة / حي مدينة نصر / أرصفة	٣٤	
محطة رقم ٣ (نورى خطاب)	إنشاء سلالمة المحطة	محطة سلالمة رقم ٣	١١٦٤, ٧١	شارع يوسف عباس	محافظة القاهرة / حي مدينة نصر / أرصفة	٣٥	
محطة رقم ٤ (الحى السابع)	إنشاء سلالمة المحطة	محطة سلالمة رقم ٤	٦٠٨	شارع ذاكر حسين	محافظة القاهرة / حي مدينة نصر / أرصفة	٣٦	
محطة رقم ٥ (ذاكر حسين)	إنشاء سلالمة المحطة	محطة سلالمة رقم ٥	٦١٩, ٦٤	شارع ذاكر حسين	محافظة القاهرة / حي مدينة نصر / أرصفة	٣٧	
محطة رقم ٦ (المحاربين القدماء)	إنشاء سلالمة المحطة	محطة سلالمة رقم ٦	٦٠٨	امتداد الوفاء والأمل	محافظة القاهرة / حي مدينة نصر / أرصفة	٣٨	
محطة رقم ٧ (المشير طنطاوى)	إنشاء سلالمة المحطة	محطة سلالمة رقم ٧	٦٠٨	محور المشير طنطاوى	محافظة القاهرة / حي مدينة نصر / أرصفة	٣٩	
محطة رقم ٨ (١ شارع التسعين)	إنشاء سلالمة المحطة	محطة سلالمة رقم ٨	٦٠٨	شارع التسعين الجنوبي	هيئة المجتمعات العمرانية - القاهرة الجديدة - / أرصفة	٤٠	

المنطقة على المسار	الغرض من إعادة التخصيص	نوع المنشأة	المساحة المطلوبة (م ^٢)	العنوان	اسم المالك الظاهر	مسلسل
محطة رقم ٩ (المستشفى الجوى)	إنشاء سلالم المحطة	سلالم محطة رقم ٩	٦٢٣, ١٦	شارع التسعين الجنوبى	هيئة المجتمعات العمرانية - القاهرة الجديدة - / أرصفة	٤١
محطة رقم ١٠ (الترجس)	إنشاء سلالم المحطة	سلالم محطة رقم ١٠	٥١٩, ١٩	شارع التسعين الجنوبى	هيئة المجتمعات العمرانية - القاهرة الجديدة - / أرصفة	٤٢
محطة رقم ١١ (الجامعة الأمريكية)	إنشاء سلالم المحطة	سلالم محطة رقم ١١	٥١٩, ١٩	شارع التسعين الجنوبى	هيئة المجتمعات العمرانية - القاهرة الجديدة - / أرصفة	٤٣
محطة رقم ١٢ (الأندلس)	إنشاء سلالم المحطة	سلالم محطة رقم ١٢	٦٠٨	شارع التسعين الجنوبى	هيئة المجتمعات العمرانية - القاهرة الجديدة - / أرصفة	٤٤
محطة رقم ١٣ (فلورنتين بارك)	إنشاء سلالم المحطة	سلالم محطة رقم ١٣	٦٠٨	شارع التسعين الجنوبى	هيئة المجتمعات العمرانية - القاهرة الجديدة - / أرصفة	٤٥
محطة رقم ١٤ (بيت الوطن)	إنشاء سلالم المحطة	سلالم محطة رقم ١٤	٦١٤, ٤٠	شارع التسعين الجنوبى	هيئة المجتمعات العمرانية - القاهرة الجديدة - / أرصفة	٤٦
محطة رقم ١٥ (مسجد الفتاح العليم)	إنشاء سلالم المحطة	سلالم محطة رقم ١٥	٦٠٨	شارع التسعين الجنوبى	هيئة المجتمعات العمرانية - القاهرة الجديدة - / أرصفة	٤٧
محطة رقم ١٦ (الطريق الدائرى الأوسطى)	إنشاء سلالم المحطة	سلالم محطة رقم ١٦	٦٠٨	محور بين زايد الشمالى	هيئة المجتمعات العمرانية - العاصمة الإدارية - / أرصفة	٤٨

المنطقة على المسار	الغرض من إعادة التخصيص	نوع المنشأة	المساحة المطروحة (م ^٢)	العنوان	اسم المالك الظاهر	مسلسل
محطة رقم ١٧ (محمد بن زايد)	إنشاء سلاالم المحطة	سلاالم محطة رقم ١٧	٦٤٣, ٧٠	محور بن زايد الشمالي	هيئة المجتمعات العمرانية - العاصمة الإدارية - / أرضفة	٤٩
محطة رقم ١٨ (الطريق الدائري الإقليمي)	إنشاء سلاالم المحطة	سلاالم محطة رقم ١٨	٦٠٨	محور بن زايد الشمالي	هيئة المجتمعات العمرانية - العاصمة الإدارية - / أرضفة	٥٠
محطة رقم ١٩ (مدينة الفن)	إنشاء سلاالم المحطة	سلاالم محطة رقم ١٩	٦٠٨	طريق رقم ١١ العاصمة الإدارية	هيئة المجتمعات العمرانية - العاصمة الإدارية - / أرضفة	٥١
محطة رقم ٢٠ (حي الوزارات)	إنشاء سلاالم المحطة	سلاالم محطة رقم ٢٠	٦٠٨	طريق رقم ١١ العاصمة الإدارية	هيئة المجتمعات العمرانية - العاصمة الإدارية - / أرضفة	٥٢
محطة رقم ٢١ (حي السفارات)	إنشاء سلاالم المحطة	سلاالم محطة رقم ٢١	٦٠٧, ٩٢	طريق الحكومة ٢	هيئة المجتمعات العمرانية - العاصمة الإدارية - / أرضفة	٥٣
محطة رقم ٢٢ (مدينة العدالة)	إنشاء سلاالم المحطة	سلاالم محطة رقم ٢٢	٦٠٨	محور بن زايد الشمالي	هيئة المجتمعات العمرانية - العاصمة الإدارية - / أرضفة	٥٤
ورشة الصيانة الجسمية	إنشاء ورشة صيانة المونوريل	ورشة الصيانة الجسمية	٤٢٧٣.٨	العاصمة الإدارية - المرحلة الثانية	هيئة المجتمعات العمرانية - العاصمة الإدارية - / أرضفة	٥٥

مرفق رقم (٤)
٢

المحطة	الغرض من نزع الملكية	بيانات خاصة بالعقار أو الأرض أو اللائحة محل الطلب				
		نوع المنشأ	المساحة المطلوبة (م ^٢)	العنوان	اسم المالك الظاهر	م
من محطة طريق الإسكندرية الصحراوى إلى محطة طريق المنصورة	لاستكمال خط المونوريل ما بين محطتى طريق الإسكندرية الصحراوى وطريق المنصورة	أرض زراعية	٤١٦١	محور ٢٦ يوليو	نبيل الماحى	١
من محطة طريق الإسكندرية الصحراوى إلى محطة طريق المنصورة	لاستكمال خط المونوريل ما بين محطتى طريق الإسكندرية الصحراوى وطريق المنصورة	أرض زراعية	٤٨٢	محور ٢٦ يوليو	محمد أحمد	٢
من محطة طريق الإسكندرية الصحراوى إلى محطة طريق المنصورة	لاستكمال خط المونوريل ما بين محطتى طريق الإسكندرية الصحراوى وطريق المنصورة	أرض زراعية	٩١٣	محور ٢٦ يوليو	أ. مجدى فوزى	٣
من محطة طريق الإسكندرية الصحراوى إلى محطة طريق المنصورة	لاستكمال خط المونوريل ما بين محطتى طريق الإسكندرية الصحراوى وطريق المنصورة	أرض زراعية	١٣٢	محور ٢٦ يوليو	أسامة واعد عبد الرسول	٤
لاستكمال خط المونوريل ما بين محطتى طريق الإسكندرية الصحراوى وطريق المنصورة	لاستكمال خط المونوريل ما بين محطتى طريق الإسكندرية الصحراوى وطريق المنصورة	أرض زراعية	١٣١	محور ٢٦ يوليو	حسن محمد	٥
لاستكمال خط المونوريل ما بين محطتى طريق الإسكندرية الصحراوى وطريق المنصورة	لاستكمال خط المونوريل ما بين محطتى طريق الإسكندرية الصحراوى وطريق المنصورة	أرض زراعية	٢٦٣	محور ٢٦ يوليو	عزت خليل رفائيل	٦

المحطة	الغرض من نزع الملكية	بيانات خاصة بالعقار أو الأرض أو اللائحة محل الطلب					
		أ		العنوان	اسم المالك الظاهر	م	
لاستكمال خط المونوريل ما بين محطتى طريق الإسكندرية الصحراوى وطريق المنصورة	لاستكمال خط المونوريل ما بين محطتى طريق الإسكندرية الصحراوى وطريق المنصورة	أرض زراعية	٧٤٨	محور ٢٦ يوليو	م. محمود حسن (هانى وهشام)	٧	
لاستكمال خط المونوريل ما بين محطتى طريق الإسكندرية الصحراوى وطريق المنصورة	لاستكمال خط المونوريل ما بين محطتى طريق الإسكندرية الصحراوى وطريق المنصورة	أرض زراعية	٢٢٩	محور ٢٦ يوليو	رضوان أحمد	٨	
لاستكمال خط المونوريل ما بين محطتى طريق الإسكندرية الصحراوى وطريق المنصورة	لاستكمال خط المونوريل ما بين محطتى طريق الإسكندرية الصحراوى وطريق المنصورة	أرض زراعية	١٢٧٠	محور ٢٦ يوليو	هشام مصطفى عبد اللطيف	٩	
لاستكمال خط المونوريل ما بين محطتى طريق الإسكندرية الصحراوى وطريق المنصورة	لاستكمال خط المونوريل ما بين محطتى طريق الإسكندرية الصحراوى وطريق المنصورة	أرض زراعية	٨٨	محور ٢٦ يوليو	على إبراهيم	١٠	
لاستكمال خط المونوريل ما بين محطتى طريق الإسكندرية الصحراوى وطريق المنصورة	لاستكمال خط المونوريل ما بين محطتى طريق الإسكندرية الصحراوى وطريق المنصورة	أرض زراعية	٥٠٧	محور ٢٦ يوليو	ربيع حامد الشيمى وإخوته	١١	
لاستكمال خط المونوريل ما بين محطتى طريق الإسكندرية الصحراوى وطريق المنصورة	لاستكمال خط المونوريل ما بين محطتى طريق الإسكندرية الصحراوى وطريق المنصورة	أرض زراعية	٦٣١	محور ٢٦ يوليو	محمد خليفة الشيمى وإخوته	١٢	

المحطة	الغرض من نزع الملكية	بيانات خاصة بالعقار أو الأرض أو اللائحة محل الطلب					
		أ		العنوان	اسم المالك الظاهر	م	
لاستكمال خط المونوريل ما بين محطتي طريق الإسكندرية الصحراوى وطريق المنصورية	لاستكمال خط المونوريل ما بين محطتي طريق الإسكندرية الصحراوى وطريق المنصورية	أرض زراعية	١٠١ (٢م)	محور ٢٦ يوليو	الحاج / عبد الصبور طه عيسى	١٣	
لاستكمال خط المونوريل ما بين محطتي طريق الإسكندرية الصحراوى وطريق المنصورية	لاستكمال خط المونوريل ما بين محطتي طريق الإسكندرية الصحراوى وطريق المنصورية	أرض زراعية	١٩٣	محور ٢٦ يوليو	صباح حلمى شحاتة	١٤	
لاستكمال خط المونوريل ما بين محطتي طريق الإسكندرية الصحراوى وطريق المنصورية	لاستكمال خط المونوريل ما بين محطتي طريق الإسكندرية الصحراوى وطريق المنصورية	أرض زراعية	٦٥	محور ٢٦ يوليو	الحاج / على الرفاعى وإخوته	١٥	
لاستكمال خط المونوريل ما بين محطتي طريق الإسكندرية الصحراوى وطريق المنصورية	لاستكمال خط المونوريل ما بين محطتي طريق الإسكندرية الصحراوى وطريق المنصورية	أرض زراعية	٦	محور ٢٦ يوليو	الحاج / مصطفى أبو عامر	١٦	
لاستكمال خط المونوريل ما بين محطتي طريق الإسكندرية الصحراوى وطريق المنصورية	لاستكمال خط المونوريل ما بين محطتي طريق الإسكندرية الصحراوى وطريق المنصورية	أرض زراعية	٢٧٥٠	محور ٢٦ يوليو	خالد النشترى	١٧	
لاستكمال خط المونوريل ما بين محطتي طريق الإسكندرية الصحراوى وطريق المنصورية	لاستكمال خط المونوريل ما بين محطتي طريق الإسكندرية الصحراوى وطريق المنصورية	أرض زراعية	٤٦٧	محور ٢٦ يوليو	خالد النشترى	١٨	

المحطة	الغرض من نزع الملكية	بيانات خاصة بالعقار أو الأرض أو اللائحة محل الطلب					
		أ		العنوان	اسم المالك الظاهر	م	
لاستكمال خط المونزويل ما بين محطتي طريق الإسكندرية الصحراوى وطريق المنصورية	لاستكمال خط المونزويل ما بين محطتي طريق الإسكندرية الصحراوى وطريق المنصورية	أرض زراعية	٢٧١	محور ٢٦ يوليو	خالد النشترتى	١٩	
لاستكمال خط المونزويل ما بين محطتي طريق الإسكندرية الصحراوى وطريق المنصورية	لاستكمال خط المونزويل ما بين محطتي طريق الإسكندرية الصحراوى وطريق المنصورية	أرض زراعية	(٢٥)				
لاستكمال خط المونزويل ما بين محطتي طريق الإسكندرية الصحراوى وطريق المنصورية	لاستكمال خط المونزويل ما بين محطتي طريق الإسكندرية الصحراوى وطريق المنصورية	أرض زراعية	١٠٦	محور ٢٦ يوليو	خالد النشترتى	٢٠	
من محطة طريق المنصورية إلى محطة طريق المربوطية	لاستكمال خط المونزويل ما بين محطتي طريق المنصورية وطريق المربوطية	أرض زراعية	٢٤١	محور ٢٦ يوليو	الزمر	٢١	
من محطة طريق المنصورية إلى محطة طريق المربوطية	لاستكمال خط المونزويل ما بين محطتي طريق المنصورية وطريق المربوطية	أرض زراعية	٦٩٥	محور ٢٦ يوليو	ممدوح عبد الشافى	٢٢	
من محطة طريق المنصورية إلى محطة طريق المربوطية	لاستكمال خط المونزويل ما بين محطتي طريق المنصورية وطريق المربوطية	ورشة	٧٩٥	محور ٢٦ يوليو	ماهر عبد الشافى	٢٣	
من محطة طريق المنصورية إلى محطة طريق المربوطية	لاستكمال خط المونزويل ما بين محطتي طريق المنصورية وطريق المربوطية	أرض زراعية	٢٢٦	محور ٢٦ يوليو	سيد أحمد	٢٤	
من محطة طريق المنصورية إلى محطة طريق المربوطية	لاستكمال خط المونزويل ما بين محطتي طريق المنصورية وطريق المربوطية	أرض زراعية	٣٨٢	محور ٢٦ يوليو	كمال حسن القاضى	٢٥	
من محطة طريق المنصورية إلى محطة طريق المربوطية	لاستكمال خط المونزويل ما بين محطتي طريق المنصورية وطريق المربوطية	أرض زراعية	٤٨٢	محور ٢٦ يوليو	حامد القاضى	٢٦	

المحطة	الغرض من نزع الملكية	بيانات خاصة بالعقار أو الأرض أو اللائحة محل الطلب					
		أ		العنوان	اسم المالك الظاهر	م	
من محطة طريق المربوطية إلى محطة الطريق الدائري	لاستكمال خط المونوريل ما بين محطتي طريق المربوطية والطريق الدائري	أرض زراعية	١٠١٣	محور ٢٦ يوليو	غرفة البدوي - عبد الحليم أبو حمود	٢٧	
من محطة طريق المربوطية إلى محطة الطريق الدائري	لاستكمال خط المونوريل ما بين محطتي طريق المربوطية والطريق الدائري	أرض زراعية	٤٤٧	محور ٢٦ يوليو	سعد زين الدين	٢٨	
من محطة طريق المربوطية إلى محطة الطريق الدائري	لاستكمال خط المونوريل ما بين محطتي طريق المربوطية والطريق الدائري	أرض زراعية	٣٨٥	محور ٢٦ يوليو	عرفة البدوي	٢٩	
من محطة طريق المربوطية إلى محطة الطريق الدائري	لاستكمال خط المونوريل ما بين محطتي طريق المربوطية والطريق الدائري	أرض زراعية	١٥	محور ٢٦ يوليو	ورثة عمر السيد عمر	٣٠	
من محطة طريق المربوطية إلى محطة الطريق الدائري	لاستكمال خط المونوريل ما بين محطتي طريق المربوطية والطريق الدائري	أرض زراعية	٢١	محور ٢٦ يوليو	حمدان رزق علي	٣١	
من محطة طريق المربوطية إلى محطة الطريق الدائري	لاستكمال خط المونوريل ما بين محطتي طريق المربوطية والطريق الدائري	أرض زراعية	٦٩	محور ٢٦ يوليو	ورثة علي عبد الله علي	٣٢	
من محطة طريق المربوطية إلى محطة الطريق الدائري	لاستكمال خط المونوريل ما بين محطتي طريق المربوطية والطريق الدائري	أرض زراعية	٨٠	محور ٢٦ يوليو	ورثة علي السيد عمر	٣٣	
من محطة طريق المربوطية إلى محطة الطريق الدائري	لاستكمال خط المونوريل ما بين محطتي طريق المربوطية والطريق الدائري	أرض زراعية	٧٧	محور ٢٦ يوليو	ورثة فرج السيد عمر	٣٤	
من محطة طريق المربوطية إلى محطة الطريق الدائري	لاستكمال خط المونوريل ما بين محطتي طريق المربوطية والطريق الدائري	أرض زراعية	٤٢	محور ٢٦ يوليو	جمعة السيد عمر	٣٥	

المحطة	الغرض من نزع الملكية	بيانات خاصة بالعقار أو الأرض أو اللائحة محل الطلب					
		نوع المنشأ	المساحة المطلوبة (م ^٢)	العنوان	اسم المالك الظاهر	م	
محطة طريق المربوطية إلى محطة الطريق الدائري	لاستكمال خط المونوريل ما بين محطتي طريق المربوطية والطريق الدائري	أرض زراعية	١١٥	محور ٢٦ يوليو	إبراهيم سعد السيد عمر	٣٦	
محطة طريق المربوطية إلى محطة الطريق الدائري	لاستكمال خط المونوريل ما بين محطتي طريق المربوطية والطريق الدائري	أرض زراعية	١١٢	محور ٢٦ يوليو	ورثة علي السيد عمر	٣٧	
محطة طريق المربوطية إلى محطة الطريق الدائري	لاستكمال خط المونوريل ما بين محطتي طريق المربوطية والطريق الدائري	أرض زراعية	١٠٠	محور ٢٦ يوليو	ورثة علي عبد الله علي	٣٨	
محطة طريق المربوطية إلى محطة الطريق الدائري	لاستكمال خط المونوريل ما بين محطتي طريق المربوطية والطريق الدائري	أرض زراعية	٥٤	محور ٢٦ يوليو	عبيد جاد الله علي فراج	٣٩	
محطة طريق المربوطية إلى محطة الطريق الدائري	لاستكمال خط المونوريل ما بين محطتي طريق المربوطية والطريق الدائري	أرض زراعية + منزل	٥٤٨	محور ٢٦ يوليو	مجدي حسن	٤٠	
محطة طريق المربوطية إلى محطة الطريق الدائري	لاستكمال خط المونوريل ما بين محطتي طريق المربوطية والطريق الدائري	أرض زراعية	٢٨٨	محور ٢٦ يوليو	محمد عبد الحليم	٤١	
محطة طريق المربوطية إلى محطة الطريق الدائري	لاستكمال خط المونوريل ما بين محطتي طريق المربوطية والطريق الدائري	أرض زراعية	٤٦	محور ٢٦ يوليو	شحات البدوي - إبراهيم البدوي - فتحي البدوي	٤٢	
محطة طريق المربوطية إلى محطة الطريق الدائري	لاستكمال خط المونوريل ما بين محطتي طريق المربوطية والطريق الدائري	أرض زراعية	٩٢	محور ٢٦ يوليو	عادل حسنين	٤٣	

المحطة	الغرض من نزع الملكية	بيانات خاصة بالعقار أو الأرض أو اللافتة محل الطلب					
		أ		العنوان	اسم المالك الظاهر	م	
محطة طريق المربوطية إلى محطة الطريق الدائري	لاستكمال خط المونوريل ما بين محطتي طريق المربوطية والطريق الدائري	أرض زراعية	١١١	محور ٢٦ يوليو	صبرى رشاد كامل	٤٤	
محطة طريق المربوطية إلى محطة الطريق الدائري	لاستكمال خط المونوريل ما بين محطتي طريق المربوطية والطريق الدائري	أرض زراعية	١٢٣	محور ٢٦ يوليو	صبرى رشاد كامل	٤٥	
محطة طريق المربوطية إلى محطة الطريق الدائري	لاستكمال خط المونوريل ما بين محطتي طريق المربوطية والطريق الدائري	أرض زراعية	٨٦	محور ٢٦ يوليو	طارق عبد الفتاح كامل	٤٦	
محطة طريق المربوطية إلى محطة الطريق الدائري	لاستكمال خط المونوريل ما بين محطتي طريق المربوطية والطريق الدائري	أرض زراعية	١٧٧	محور ٢٦ يوليو	الحاج/ مجدى محمد فؤاد السيد	٤٧	
محطة طريق المربوطية إلى محطة الطريق الدائري	لاستكمال خط المونوريل ما بين محطتي طريق المربوطية والطريق الدائري	أرض زراعية	٩٣	محور ٢٦ يوليو	الحاج/ مجدى محمد فؤاد السيد	٤٨	
محطة طريق المربوطية إلى محطة الطريق الدائري	لاستكمال خط المونوريل ما بين محطتي طريق المربوطية والطريق الدائري	أرض زراعية	٩٤	محور ٢٦ يوليو	حمدى محمد أحمد عبد السميع	٤٩	
محطة طريق المربوطية إلى محطة الطريق الدائري	لاستكمال خط المونوريل ما بين محطتي طريق المربوطية والطريق الدائري	أرض زراعية	١٠٢	محور ٢٦ يوليو	الحاج/ خلف الجعبدى	٥٠	
محطة طريق المربوطية إلى محطة الطريق الدائري	لاستكمال خط المونوريل ما بين محطتي طريق المربوطية والطريق الدائري	أرض زراعية	١٢٥	محور ٢٦ يوليو	الحاجة/ زينب على مبروك	٥١	

المحطة	الغرض من نزع الملكية	بيانات خاصة بالعقار أو الأرض أو اللائحة محل الطلب					
		أ	العنوان	اسم المالك الظاهر	م		
محطة طريق المربوطية إلى محطة الطريق الدائري	لاستكمال خط المونوريل ما بين محطتي طريق المربوطية والطريق الدائري	أرض زراعية	١٤٢	محور ٢٦ يوليو	شهيرة محمد عبد الرحمن	٥٢	
محطة طريق المربوطية إلى محطة الطريق الدائري	لاستكمال خط المونوريل ما بين محطتي طريق المربوطية والطريق الدائري	أرض زراعية	١٣٤	محور ٢٦ يوليو	محمد أحمد عبد السميع	٥٣	
محطة طريق المربوطية إلى محطة الطريق الدائري	لاستكمال خط المونوريل ما بين محطتي طريق المربوطية والطريق الدائري	أرض زراعية	١٤٣	محور ٢٦ يوليو	رمضان عبد السميع	٥٤	
محطة طريق المربوطية إلى محطة الطريق الدائري	لاستكمال خط المونوريل ما بين محطتي طريق المربوطية والطريق الدائري	أرض زراعية	٣٦٥	محور ٢٦ يوليو	عبد اللطيف عبد السميع	٥٥	
محطة طريق المربوطية إلى محطة الطريق الدائري	لاستكمال خط المونوريل ما بين محطتي طريق المربوطية والطريق الدائري	مباني	٤٦٥	محور ٢٦ يوليو	عيسى محمد	٥٦	
محطة طريق المربوطية إلى محطة الطريق الدائري	لاستكمال خط المونوريل ما بين محطتي طريق المربوطية والطريق الدائري	مباني	٧٥	محور ٢٦ يوليو	ياسر أحمد	٥٧	
محطة طريق المربوطية إلى محطة الطريق الدائري	لاستكمال خط المونوريل ما بين محطتي طريق المربوطية والطريق الدائري	مباني	١١٩	محور ٢٦ يوليو	محمود أحمد	٥٨	
محطة طريق المربوطية إلى محطة الطريق الدائري	لاستكمال خط المونوريل ما بين محطتي طريق المربوطية والطريق الدائري	أرض زراعية	١٣٥	محور ٢٦ يوليو	محمد ياسر	٥٩	
محطة طريق المربوطية إلى محطة الطريق الدائري	لاستكمال خط المونوريل ما بين محطتي طريق المربوطية والطريق الدائري	أرض زراعية	٢٠٧	محور ٢٦ يوليو	شحاتة جمال بسادة- أحمد رمضان كمال	٦٠	

المحطة	الغرض من نزع الملكية	بيانات خاصة بالعقار أو الأرض أو اللافتة محل الطلب					
		أ	ب	العنوان	اسم المالك الظاهر	م	
محطة طريق المربوطية إلى محطة الطريق الدائري	لاستكمال خط المونوريل ما بين محطتي طريق المربوطية والطريق الدائري	أرض زراعية	٨٠	محور ٢٦ يوليو	شحاتة جمال بسادة- أحمد رمضان كمال	٦١	
محطة طريق المربوطية إلى محطة الطريق الدائري	لاستكمال خط المونوريل ما بين محطتي طريق المربوطية والطريق الدائري	أرض زراعية	٣٢٠	محور ٢٦ يوليو	محمد محمود	٦٢	
محطة طريق المربوطية إلى محطة الطريق الدائري	لاستكمال خط المونوريل ما بين محطتي طريق المربوطية والطريق الدائري	أرض زراعية	١٩٣	محور ٢٦ يوليو	يوسف محمد أمين	٦٣	
محطة طريق المربوطية إلى محطة الطريق الدائري	لاستكمال خط المونوريل ما بين محطتي طريق المربوطية والطريق الدائري	أرض زراعية	١٤٦٥	محور ٢٦ يوليو	الحاج شحات مرسى	٦٤	
محطة طريق المربوطية إلى محطة الطريق الدائري	لاستكمال خط المونوريل ما بين محطتي طريق المربوطية والطريق الدائري	أرض زراعية	٤٣٥	محور ٢٦ يوليو	الحاج شحات مرسى	٦٥	
محطة طريق المربوطية إلى محطة الطريق الدائري	لاستكمال خط المونوريل ما بين محطتي طريق المربوطية والطريق الدائري	أرض زراعية	٦١٧	محور ٢٦ يوليو	جمال بسادة	٦٦	
محطة طريق المربوطية إلى محطة الطريق الدائري	لاستكمال خط المونوريل ما بين محطتي طريق المربوطية والطريق الدائري	أرض زراعية	١٠٨٩	محور ٢٦ يوليو	فراج سيد أبو عوف	٦٧	
محطة طريق المنصورة	لإنشاء سلم محطة طريق المنصورة + محطة طريق المنصورة	أرض زراعية	٤١٣٥	محور ٢٦ يوليو	الحاج أحمد سيد	٦٨	
محطة طريق المربوطية	لإنشاء سلم محطة طريق المنصورة + محطة طريق المربوطية	أرض زراعية	٣٣١٦	محور ٢٦ يوليو	متولى أحمد	٦٩	

مرفق رقم (٥)
مشروع المونوريل خط (٦) أكتوبر
كشف بيان الملاك الظاهرين للعقارات والأراضي والملاقات المطلوب إعادة تخصيصها

بيانات خاصة بالعقار أو الأرض أو اللافتة محل الطلب		المساحة المطلوبة	العنوان	اسم المالك الظاهر	م
الغرض من إعادة التخصيص	نوع المنشأ	اللافتة إعلانية	اللافتة إعلانية	اللافتة إعلانية	م
لاستكمال خط المونوريل ما بين محطتي جهاز السادس من أكتوبر ونقابة المهندسين	لافتة إعلانية	-	محور ٢٦ يوليو	هيئة المجتمعات العمرانية	١
لاستكمال خط المونوريل ما بين محطتي جهاز السادس من أكتوبر ونقابة المهندسين	لافتة إعلانية	-	محور ٢٦ يوليو	هيئة المجتمعات العمرانية	٢
لاستكمال خط المونوريل ما بين محطتي جهاز السادس من أكتوبر ونقابة المهندسين	لافتة إعلانية	-	محور ٢٦ يوليو	هيئة المجتمعات العمرانية	٣
لاستكمال خط المونوريل ما بين محطتي جهاز السادس من أكتوبر ونقابة المهندسين	لافتة إعلانية	-	محور ٢٦ يوليو	هيئة المجتمعات العمرانية	٤
لاستكمال خط المونوريل ما بين محطتي جهاز السادس من أكتوبر ونقابة المهندسين	لافتة إعلانية	-	محور ٢٦ يوليو	هيئة المجتمعات العمرانية	٥

بيانات خاصة بالعقار أو الأرض أو اللافتة محل الطلب							
م	اسم المالك الظاهر	العنوان	المساحة المطلوبة (م ^٢)	نوع المنشأ	الغرض من إعادة التخصيص	المحطة	
٦	هيئة المجتمعات العمرانية	محور ٢٦ يوليو	-	لافتة إعلانية	لاستكمال خط المونوريل ما بين محطتي جهاز السادس من أكتوبر ونقابة المهندسين	من محطة نقابة المهندسين	
٧	هيئة المجتمعات العمرانية	محور ٢٦ يوليو	-	لافتة إعلانية	لاستكمال خط المونوريل ما بين محطتي جهاز السادس من أكتوبر ونقابة المهندسين	من محطة نقابة المهندسين	
٨	هيئة المجتمعات العمرانية	محور ٢٦ يوليو	-	لافتة إعلانية	لاستكمال خط المونوريل ما بين محطتي جهاز السادس من أكتوبر ونقابة المهندسين	من محطة نقابة المهندسين	
٩	هيئة المجتمعات العمرانية	محور ٢٦ يوليو	-	لافتة إعلانية	لاستكمال خط المونوريل ما بين محطتي جهاز السادس من أكتوبر ونقابة المهندسين	من محطة نقابة المهندسين	
١٠	هيئة المجتمعات العمرانية	محور ٢٦ يوليو	-	لافتة إعلانية	لاستكمال خط المونوريل ما بين محطتي جهاز السادس من أكتوبر ونقابة المهندسين	من محطة نقابة المهندسين	
١١	هيئة المجتمعات العمرانية	محور ٢٦ يوليو	-	لافتة إعلانية	لاستكمال خط المونوريل ما بين محطتي جهاز السادس من أكتوبر ونقابة المهندسين	من محطة نقابة المهندسين	

		بيانات خاصة بالعقار أو الأرض أو اللافتة محل الطلب					
م	اسم المالك الظاهر	العنوان	المساحة المطلوبة (م ^٢)	نوع المنشأ	الغرض من إعادة التخصيص	المحطة	
١٢	هيئة المجتمعات العمرانية	محور ٢٦ يوليو	-	لافتة إعلانية	لاستكمال خط الموزريل ما بين محطتي جهاز السادس من أكتوبر ونقابة المهندسين	من محطة جهاز السادس من أكتوبر إلى محطة نقابة المهندسين	
١٣	هيئة المجتمعات العمرانية	محور ٢٦ يوليو	-	لافتة إعلانية	لاستكمال خط الموزريل ما بين محطتي جهاز السادس من أكتوبر ونقابة المهندسين	من محطة جهاز السادس من أكتوبر إلى محطة نقابة المهندسين	
١٤	هيئة المجتمعات العمرانية	محور ٢٦ يوليو	-	لافتة إعلانية	لاستكمال خط الموزريل ما بين محطتي جهاز السادس من أكتوبر ونقابة المهندسين	من محطة جهاز السادس من أكتوبر إلى محطة نقابة المهندسين	
١٥	هيئة المجتمعات العمرانية	محور ٢٦ يوليو	-	لافتة إعلانية	لاستكمال خط الموزريل ما بين محطتي جهاز السادس من أكتوبر ونقابة المهندسين	من محطة جهاز السادس من أكتوبر إلى محطة نقابة المهندسين	
١٦	هيئة المجتمعات العمرانية	محور ٢٦ يوليو	-	لافتة إعلانية	لاستكمال خط الموزريل ما بين محطتي جهاز السادس من أكتوبر ونقابة المهندسين	من محطة جهاز السادس من أكتوبر إلى محطة نقابة المهندسين	
١٧	هيئة المجتمعات العمرانية	محور ٢٦ يوليو	-	لافتة إعلانية	لاستكمال خط الموزريل ما بين محطتي جهاز السادس من أكتوبر ونقابة المهندسين	من محطة جهاز السادس من أكتوبر إلى محطة نقابة المهندسين	

بيانات خاصة بالعقار أو الأرض أو اللافتة محل الطلب		نوع المنشأ	المساحة المطلوبة (م ^٢)	العنوان	اسم المالك الظاهر	م
المحطة	الغرض من إعادة التخصيص	لافتة إعلانية	(٢٠)	محور ٢٦ يوليو	هيئة المجتمعات العمرانية	١٨
من محطة جهاز السادس من أكتوبر إلى محطة نقابة المهندسين	لاستكمال خط المونوريل ما بين محطتي جهاز السادس من أكتوبر ونقابة المهندسين	لافتة إعلانية	-	محور ٢٦ يوليو	هيئة المجتمعات العمرانية	١٩
من محطة جهاز السادس من أكتوبر إلى محطة نقابة المهندسين	لاستكمال خط المونوريل ما بين محطتي جهاز السادس من أكتوبر ونقابة المهندسين	لافتة إعلانية	-	محور ٢٦ يوليو	هيئة المجتمعات العمرانية	٢٠
من محطة جهاز السادس من أكتوبر إلى محطة نقابة المهندسين	لاستكمال خط المونوريل ما بين محطتي جهاز السادس من أكتوبر ونقابة المهندسين	لافتة إعلانية	-	محور ٢٦ يوليو	هيئة المجتمعات العمرانية	٢١
من محطة جهاز السادس من أكتوبر إلى محطة نقابة المهندسين	لاستكمال خط المونوريل ما بين محطتي جهاز السادس من أكتوبر ونقابة المهندسين	لافتة إعلانية	-	محور ٢٦ يوليو	هيئة المجتمعات العمرانية	٢٢
من محطة جهاز السادس من أكتوبر إلى محطة نقابة المهندسين	لاستكمال خط المونوريل ما بين محطتي جهاز السادس من أكتوبر ونقابة المهندسين	لافتة إعلانية	-	محور ٢٦ يوليو	هيئة المجتمعات العمرانية	٢٣

		بيانات خاصة بالعقار أو الأرض أو اللافتة محل الطلب					
م	اسم المالك الظاهر	العنوان	المساحة المطلوبة	نوع المنشأ	الغرض من إعادة التخصيص	المحطة	
٢٤	هيئة المجتمعات العمرانية	محور ٢٦ يوليو	-	لافتة إعلانية	لاستكمال خط الموزريل ما بين محطتي جهاز السادس من أكتوبر ونقابة المهندسين	محطة نقابة المهندسين	
٢٥	هيئة المجتمعات العمرانية	محور ٢٦ يوليو	-	لافتة إعلانية	لاستكمال خط الموزريل ما بين محطتي جهاز السادس من أكتوبر ونقابة المهندسين	محطة نقابة المهندسين	
٢٦	هيئة المجتمعات العمرانية	محور ٢٦ يوليو	-	لافتة إعلانية	لاستكمال خط الموزريل ما بين محطتي جهاز السادس من أكتوبر ونقابة المهندسين	محطة نقابة المهندسين	
٢٧	هيئة المجتمعات العمرانية	محور ٢٦ يوليو	-	لافتة إعلانية	لاستكمال خط الموزريل ما بين محطتي جهاز السادس من أكتوبر ونقابة المهندسين	محطة نقابة المهندسين	
٢٨	هيئة المجتمعات العمرانية	محور ٢٦ يوليو	-	لافتة إعلانية	لاستكمال خط الموزريل ما بين محطتي جهاز السادس من أكتوبر ونقابة المهندسين	محطة نقابة المهندسين	
٢٩	هيئة المجتمعات العمرانية	محور ٢٦ يوليو	-	لافتة إعلانية	لاستكمال خط الموزريل ما بين محطتي جهاز السادس من أكتوبر ونقابة المهندسين	محطة نقابة المهندسين	
٣٠	هيئة المجتمعات العمرانية	محور ٢٦ يوليو	-	لافتة إعلانية	لاستكمال خط الموزريل ما بين محطتي جهاز السادس من أكتوبر ونقابة المهندسين	محطة نقابة المهندسين	

بيانات خاصة بالعقار أو الأرض أو اللافتة محل الطلب		نوع المنشأ	المساحة المطلوبة (م ^٢)	العنوان	اسم المالك الظاهر	م
المحطة	الغرض من إعادة التخصيص	لافتة إعلانية	-	محور ٢٦ يوليو	هيئة المجتمعات العمرانية	٣١
من محطة جهاز السادس من أكتوبر إلى محطة نقابة المهندسين	لاستكمال خط المونوريل ما بين محطتي جهاز السادس من أكتوبر ونقابة المهندسين	لافتة إعلانية	-	محور ٢٦ يوليو	هيئة المجتمعات العمرانية	٣٢
من محطة جهاز السادس من أكتوبر إلى محطة نقابة المهندسين	لاستكمال خط المونوريل ما بين محطتي جهاز السادس من أكتوبر ونقابة المهندسين	لافتة إعلانية	-	محور ٢٦ يوليو	هيئة المجتمعات العمرانية	٣٣
من محطة جهاز السادس من أكتوبر إلى محطة نقابة المهندسين	لاستكمال خط المونوريل ما بين محطتي جهاز السادس من أكتوبر ونقابة المهندسين	لافتة إعلانية	-	محور ٢٦ يوليو	هيئة المجتمعات العمرانية	٣٤
من محطة جهاز السادس من أكتوبر إلى محطة نقابة المهندسين	لاستكمال خط المونوريل ما بين محطتي جهاز السادس من أكتوبر ونقابة المهندسين	لافتة إعلانية	-	محور ٢٦ يوليو	هيئة المجتمعات العمرانية	٣٥
من محطة جهاز السادس من أكتوبر إلى محطة نقابة المهندسين	لاستكمال خط المونوريل ما بين محطتي جهاز السادس من أكتوبر ونقابة المهندسين	لافتة إعلانية	-	محور ٢٦ يوليو	هيئة المجتمعات العمرانية	٣٦
من محطة جهاز السادس من أكتوبر إلى محطة نقابة المهندسين	لاستكمال خط المونوريل ما بين محطتي جهاز السادس من أكتوبر ونقابة المهندسين	لافتة إعلانية	-	محور ٢٦ يوليو	هيئة المجتمعات العمرانية	٣٧

		بيانات خاصة بالعقار أو الأرض أو اللافتة محل الطلب				
م	اسم المالك الظاهر	العنوان	المساحة المطلوبة	نوع المنشأ	الغرض من إعادة التخصيص	المحطة
٣٨	هيئة المجتمعات العمرانية	محور ٢٦ يوليو	-	لافتة إعلانية	لاستكمال خط الموزريل ما بين محطتي جهاز السادس من أكتوبر ونقابة المهندسين	من محطة جهاز السادس من أكتوبر إلى محطة نقابة المهندسين
٣٩	هيئة المجتمعات العمرانية	محور ٢٦ يوليو	-	لافتة إعلانية	لاستكمال خط الموزريل ما بين محطتي جهاز السادس من أكتوبر ونقابة المهندسين	من محطة جهاز السادس من أكتوبر إلى محطة نقابة المهندسين
٤٠	هيئة المجتمعات العمرانية	محور ٢٦ يوليو	-	لافتة إعلانية	لاستكمال خط الموزريل ما بين محطتي جهاز السادس من أكتوبر ونقابة المهندسين	من محطة جهاز السادس من أكتوبر إلى محطة نقابة المهندسين
٤١	هيئة المجتمعات العمرانية	محور ٢٦ يوليو	-	لافتة إعلانية	لاستكمال خط الموزريل ما بين محطتي جهاز السادس من أكتوبر ونقابة المهندسين	من محطة جهاز السادس من أكتوبر إلى محطة نقابة المهندسين
٤٢	هيئة المجتمعات العمرانية	محور ٢٦ يوليو	-	لافتة إعلانية	لاستكمال خط الموزريل ما بين محطتي جهاز السادس من أكتوبر ونقابة المهندسين	من محطة جهاز السادس من أكتوبر إلى محطة نقابة المهندسين
٤٣	هيئة المجتمعات العمرانية	محور ٢٦ يوليو	-	لافتة إعلانية	لاستكمال خط الموزريل ما بين محطتي جهاز السادس من أكتوبر ونقابة المهندسين	من محطة جهاز السادس من أكتوبر إلى محطة نقابة المهندسين
٤٤	هيئة المجتمعات العمرانية	محور ٢٦ يوليو	-	لافتة إعلانية	لاستكمال خط الموزريل ما بين محطتي جهاز السادس من أكتوبر ونقابة المهندسين	من محطة جهاز السادس من أكتوبر إلى محطة نقابة المهندسين

بيانات خاصة بالعقار أو الأرض أو اللافتة محل الطلب		نوع المنشأ	المساحة المطلوبة (م ^٢)	العنوان	اسم المالك الظاهر	م
المحطة	الغرض من إعادة التخصيص	لافتة إعلانية	-	محور ٢٦ يوليو	هيئة المجتمعات العمرانية	٤٥
من محطة جهاز السادس من أكتوبر إلى محطة نقابة المهندسين	لاستكمال خط المونوريل ما بين محطتي جهاز السادس من أكتوبر ونقابة المهندسين	لافتة إعلانية	-	محور ٢٦ يوليو	هيئة المجتمعات العمرانية	٤٦
من محطة جهاز السادس من أكتوبر إلى محطة نقابة المهندسين	لاستكمال خط المونوريل ما بين محطتي جهاز السادس من أكتوبر ونقابة المهندسين	لافتة إعلانية	-	محور ٢٦ يوليو	هيئة المجتمعات العمرانية	٤٧
من محطة جهاز السادس من أكتوبر إلى محطة نقابة المهندسين	لاستكمال خط المونوريل ما بين محطتي جهاز السادس من أكتوبر ونقابة المهندسين	لافتة إعلانية	-	محور ٢٦ يوليو	هيئة المجتمعات العمرانية	٤٨
من محطة جهاز السادس من أكتوبر إلى محطة نقابة المهندسين	لاستكمال خط المونوريل ما بين محطتي جهاز السادس من أكتوبر ونقابة المهندسين	لافتة إعلانية	-	محور ٢٦ يوليو	هيئة المجتمعات العمرانية	٤٩
من محطة جهاز السادس من أكتوبر إلى محطة نقابة المهندسين	لاستكمال خط المونوريل ما بين محطتي جهاز السادس من أكتوبر ونقابة المهندسين	لافتة إعلانية	-	محور ٢٦ يوليو	هيئة المجتمعات العمرانية	٥٠
من محطة جهاز السادس من أكتوبر إلى محطة نقابة المهندسين	لاستكمال خط المونوريل ما بين محطتي جهاز السادس من أكتوبر ونقابة المهندسين	لافتة إعلانية	-	محور ٢٦ يوليو	هيئة المجتمعات العمرانية	٥١

		بيانات خاصة بالعقار أو الأرض أو اللافتة محل الطلب				
م	اسم المالك الظاهر	العنوان	المساحة المطلوبة (م ^٢)	نوع المنشأ	الغرض من إعادة التخصيص	المحطة
٥٢	هيئة المجتمعات العمرانية	محور ٢٦ يوليو	-	لافتة إعلانية	لاستكمال خط الموزريل ما بين محطتي جهاز السادس من أكتوبر ونقابة المهندسين	من محطة جهاز السادس من أكتوبر إلى محطة نقابة المهندسين
٥٣	هيئة المجتمعات العمرانية	محور ٢٦ يوليو	-	لافتة إعلانية	لاستكمال خط الموزريل ما بين محطتي جهاز السادس من أكتوبر ونقابة المهندسين	من محطة جهاز السادس من أكتوبر إلى محطة نقابة المهندسين
٥٤	هيئة المجتمعات العمرانية	محور ٢٦ يوليو	-	لافتة إعلانية	لاستكمال خط الموزريل ما بين محطتي جهاز السادس من أكتوبر ونقابة المهندسين	من محطة جهاز السادس من أكتوبر إلى محطة نقابة المهندسين
٥٥	هيئة المجتمعات العمرانية	محور ٢٦ يوليو	-	لافتة إعلانية	لاستكمال خط الموزريل ما بين محطتي جهاز السادس من أكتوبر ونقابة المهندسين	من محطة جهاز السادس من أكتوبر إلى محطة نقابة المهندسين
٥٦	هيئة المجتمعات العمرانية	محور ٢٦ يوليو	-	لافتة إعلانية	لاستكمال خط الموزريل ما بين محطتي جهاز السادس من أكتوبر ونقابة المهندسين	من محطة جهاز السادس من أكتوبر إلى محطة نقابة المهندسين
٥٧	هيئة المجتمعات العمرانية	محور ٢٦ يوليو	-	لافتة إعلانية	لاستكمال خط الموزريل ما بين محطتي جهاز السادس من أكتوبر ونقابة المهندسين	من محطة جهاز السادس من أكتوبر إلى محطة نقابة المهندسين
٥٨	هيئة المجتمعات العمرانية	محور ٢٦ يوليو	-	لافتة إعلانية	لاستكمال خط الموزريل ما بين محطتي جهاز السادس من أكتوبر ونقابة المهندسين	من محطة جهاز السادس من أكتوبر إلى محطة نقابة المهندسين

		بيانات خاصة بالعقار أو الأرض أو اللافتة محل الطلب				
م	اسم المالك الظاهر	العنوان	المساحة المطلوبة (م ^٢)	نوع المنشأ	الغرض من إعادة التخصيص	المحطة
٥٩	هيئة المجتمعات العمرانية	محور ٢٦ يوليو	-	لافتة إعلانية	لاستكمال خط الموزريل ما بين محطتي جهاز السادس من أكتوبر ونقابة المهندسين	من محطة جهاز السادس من أكتوبر إلى محطة نقابة المهندسين
٦٠	هيئة المجتمعات العمرانية	محور ٢٦ يوليو	-	لافتة إعلانية	لاستكمال خط الموزريل ما بين محطتي جهاز السادس من أكتوبر ونقابة المهندسين	من محطة جهاز السادس من أكتوبر إلى محطة نقابة المهندسين
٦١	هيئة المجتمعات العمرانية	محور ٢٦ يوليو	-	لافتة إعلانية	لاستكمال خط الموزريل ما بين محطتي جهاز السادس من أكتوبر ونقابة المهندسين	من محطة جهاز السادس من أكتوبر إلى محطة نقابة المهندسين
٦٢	هيئة المجتمعات العمرانية	محور ٢٦ يوليو	-	لافتة إعلانية	لاستكمال خط الموزريل ما بين محطتي جهاز السادس من أكتوبر ونقابة المهندسين	من محطة جهاز السادس من أكتوبر إلى محطة نقابة المهندسين
٦٣	هيئة المجتمعات العمرانية	محور ٢٦ يوليو	-	لافتة إعلانية	لاستكمال خط الموزريل ما بين محطتي جهاز السادس من أكتوبر ونقابة المهندسين	من محطة جهاز السادس من أكتوبر إلى محطة نقابة المهندسين
٦٤	هيئة المجتمعات العمرانية	محور ٢٦ يوليو	-	لافتة إعلانية	لاستكمال خط الموزريل ما بين محطتي جهاز السادس من أكتوبر ونقابة المهندسين	من محطة جهاز السادس من أكتوبر إلى محطة نقابة المهندسين
٦٥	هيئة المجتمعات العمرانية	محور ٢٦ يوليو	-	لافتة إعلانية	لاستكمال خط الموزريل ما بين محطتي جهاز السادس من أكتوبر ونقابة المهندسين	من محطة جهاز السادس من أكتوبر إلى محطة نقابة المهندسين

		بيانات خاصة بالعقار أو الأرض أو اللافتة محل الطلب					
م	اسم المالك الظاهر	العنوان	المساحة المطلوبة (م ^٢)	نوع المنشأ	لافتة إعلانية	الغرض من إعادة التخصيص	المحطة
٦٦	هيئة المجتمعات العمرانية	محور ٢٦ يوليو	-	لافتة إعلانية	لافتة إعلانية	لاستكمال خط الموزريل ما بين محطتي جهاز السادس من أكتوبر ونقابة المهندسين	من محطة جهاز السادس من أكتوبر إلى محطة نقابة المهندسين
٦٧	هيئة المجتمعات العمرانية	محور ٢٦ يوليو	-	لافتة إعلانية	لافتة إعلانية	لاستكمال خط الموزريل ما بين محطتي جهاز السادس من أكتوبر ونقابة المهندسين	من محطة جهاز السادس من أكتوبر إلى محطة نقابة المهندسين
٦٨	هيئة المجتمعات العمرانية	محور ٢٦ يوليو	-	لافتة إعلانية	لافتة إعلانية	لاستكمال خط الموزريل ما بين محطتي جهاز السادس من أكتوبر ونقابة المهندسين	من محطة جهاز السادس من أكتوبر إلى محطة نقابة المهندسين
٦٩	هيئة المجتمعات العمرانية	محور ٢٦ يوليو	-	لافتة إعلانية	لافتة إعلانية	لاستكمال خط الموزريل ما بين محطتي جهاز السادس من أكتوبر ونقابة المهندسين	من محطة جهاز السادس من أكتوبر إلى محطة نقابة المهندسين
٧٠	هيئة المجتمعات العمرانية	محور ٢٦ يوليو	-	لافتة إعلانية	لافتة إعلانية	لاستكمال خط الموزريل ما بين محطتي نقابة المهندسين وجامعة النيل	من محطة نقابة المهندسين إلى محطة جامعة النيل
٧١	هيئة المجتمعات العمرانية	محور ٢٦ يوليو	-	لافتة إعلانية	لافتة إعلانية	لاستكمال خط الموزريل ما بين محطتي جامعة النيل وهاير وان	من محطة جامعة النيل إلى محطة هاير وان
٧٢	هيئة المجتمعات العمرانية	محور ٢٦ يوليو	-	لافتة إعلانية	لافتة إعلانية	لاستكمال خط الموزريل ما بين محطتي جامعة النيل وهاير وان	من محطة جامعة النيل إلى محطة هاير وان

		بيانات خاصة بالعقار أو الأرض أو اللافتة محل الطلب				
م	اسم المالك الظاهر	العنوان	المساحة المطلوبة (م ^٢)	نوع المنشأ	الغرض من إعادة التخصيص	المحطة
٧٣	هيئة المجتمعات العمرانية	محور ٢٦ يوليو	-	لافتة إعلانية	لاستكمال خط المونوريل ما بين محطتى جامعة النيل وهابير وان	من محطة جامعة النيل إلى محطة هابير وان
٧٤	هيئة المجتمعات العمرانية	محور ٢٦ يوليو	-	لافتة إعلانية	لاستكمال خط المونوريل ما بين محطتى جامعة النيل وهابير وان	من محطة جامعة النيل إلى محطة هابير وان
٧٥	هيئة المجتمعات العمرانية	محور ٢٦ يوليو	-	لافتة إعلانية	لاستكمال خط المونوريل ما بين محطتى جامعة النيل وهابير وان	من محطة جامعة النيل إلى محطة هابير وان
٧٦	هيئة المجتمعات العمرانية	محور ٢٦ يوليو	-	لافتة إعلانية	لاستكمال خط المونوريل ما بين محطتى جامعة النيل وهابير وان	من محطة جامعة النيل إلى محطة هابير وان
٧٧	هيئة المجتمعات العمرانية	محور ٢٦ يوليو	-	لافتة إعلانية	لاستكمال خط المونوريل ما بين محطتى جامعة النيل وهابير وان	من محطة جامعة النيل إلى محطة هابير وان
٧٨	هيئة المجتمعات العمرانية	محور ٢٦ يوليو	-	لافتة إعلانية	لاستكمال خط المونوريل ما بين محطتى جامعة النيل وهابير وان	من محطة جامعة النيل إلى محطة هابير وان
٧٩	هيئة المجتمعات العمرانية	محور ٢٦ يوليو	-	لافتة إعلانية	لاستكمال خط المونوريل ما بين محطتى جامعة النيل وهابير وان	من محطة جامعة النيل إلى محطة هابير وان

		بيانات خاصة بالعقار أو الأرض أو اللافتة محل الطلب				
م	اسم المالك الظاهر	العنوان	المساحة المطلوبة (م ^٢)	نوع المنشأ	الغرض من إعادة التخصيص	المحطة
٨٠	هيئة المجتمعات العمرانية	محور ٢٦ يوليو	-	لافتة إعلانية	لاستكمال خط المونوريل ما بين محطتى جامعة النيل وهابير وان	من محطة جامعة النيل إلى محطة هابير وان
٨١	هيئة المجتمعات العمرانية	محور ٢٦ يوليو	-	لافتة إعلانية	لاستكمال خط المونوريل ما بين محطتى جامعة النيل وهابير وان	من محطة جامعة النيل إلى محطة هابير وان
٨٢	هيئة المجتمعات العمرانية	محور ٢٦ يوليو	-	لافتة إعلانية	لاستكمال خط المونوريل ما بين محطتى جامعة النيل وهابير وان	من محطة جامعة النيل إلى محطة هابير وان
٨٣	هيئة المجتمعات العمرانية	محور ٢٦ يوليو	-	لافتة إعلانية	لاستكمال خط المونوريل ما بين محطتى جامعة النيل وهابير وان	من محطة جامعة النيل إلى محطة هابير وان
٨٤	هيئة المجتمعات العمرانية	محور ٢٦ يوليو	-	لافتة إعلانية	لاستكمال خط المونوريل ما بين محطتى جامعة النيل وهابير وان	من محطة جامعة النيل إلى محطة هابير وان
٨٥	هيئة المجتمعات العمرانية	محور ٢٦ يوليو	-	لافتة إعلانية	لاستكمال خط المونوريل ما بين محطتى جامعة النيل وهابير وان	من محطة جامعة النيل إلى محطة هابير وان
٨٦	هيئة المجتمعات العمرانية	محور ٢٦ يوليو	-	لافتة إعلانية	لاستكمال خط المونوريل ما بين محطتى جامعة النيل وهابير وان	من محطة جامعة النيل إلى محطة هابير وان

		بيانات خاصة بالعقار أو الأرض أو اللافتة محل الطلب				
م	اسم المالك الظاهر	العنوان	المساحة المطلوبة (م ^٢)	نوع المنشأ	الغرض من إعادة التخصيص	المحطة
٨٧	هيئة المجتمعات العمرانية	محور ٢٦ يوليو	-	لافتة إعلانية	لاستكمال خط المونوريل ما بين محطتى جامعة النيل وهابير وان	من محطة جامعة النيل إلى محطة هابير وان
٨٨	هيئة المجتمعات العمرانية	محور ٢٦ يوليو	-	لافتة إعلانية	لاستكمال خط المونوريل ما بين محطتى جامعة النيل وهابير وان	من محطة جامعة النيل إلى محطة هابير وان
٨٩	هيئة المجتمعات العمرانية	محور ٢٦ يوليو	-	لافتة إعلانية	لاستكمال خط المونوريل ما بين محطتى جامعة النيل وهابير وان	من محطة جامعة النيل إلى محطة هابير وان
٩٠	هيئة المجتمعات العمرانية	محور ٢٦ يوليو	-	لافتة إعلانية	لاستكمال خط المونوريل ما بين محطتى جامعة النيل وهابير وان	من محطة جامعة النيل إلى محطة هابير وان
٩١	هيئة المجتمعات العمرانية	محور ٢٦ يوليو	-	لافتة إعلانية	لاستكمال خط المونوريل ما بين محطتى جامعة النيل وهابير وان	من محطة جامعة النيل إلى محطة هابير وان
٩٢	هيئة المجتمعات العمرانية	محور ٢٦ يوليو	-	لافتة إعلانية	لاستكمال خط المونوريل ما بين محطتى جامعة النيل وهابير وان	من محطة جامعة النيل إلى محطة هابير وان
٩٣	هيئة المجتمعات العمرانية	محور ٢٦ يوليو	-	لافتة إعلانية	لاستكمال خط المونوريل ما بين محطتى جامعة النيل وهابير وان	من محطة جامعة النيل إلى محطة هابير وان

		بيانات خاصة بالعقار أو الأرض أو اللائحة محل الطلب				
م	اسم المالك الظاهر	العنوان	المساحة المطلوبة	نوع المنشأ	الغرض من إعادة التخصيص	المحطة
٩٤	هيئة المجتمعات العمرانية	محور ٢٦ يوليو	-	لائحة إعلانية	لاستكمال خط المونوريل ما بين محطتي جامعة النيل وهاير وان	من محطة جامعة النيل إلى محطة هاير وان
٩٥	هيئة المجتمعات العمرانية	محور ٢٦ يوليو	-	لائحة إعلانية	لاستكمال خط المونوريل ما بين محطتي جامعة النيل وهاير وان	من محطة جامعة النيل إلى محطة هاير وان
٩٦	هيئة المجتمعات العمرانية	محور ٢٦ يوليو	-	لائحة إعلانية	لاستكمال خط المونوريل ما بين محطتي جامعة النيل وهاير وان	من محطة جامعة النيل إلى محطة هاير وان
٩٧	هيئة المجتمعات العمرانية	محور ٢٦ يوليو	-	لائحة إعلانية	لاستكمال خط المونوريل ما بين محطتي هاير وان وطريق الإسكندرية الصخراوى	من محطة هاير وان إلى محطة الصخراوى
٩٨	هيئة المجتمعات العمرانية	محور ٢٦ يوليو	-	لائحة إعلانية	لاستكمال خط المونوريل ما بين محطتي هاير وان وطريق الإسكندرية الصخراوى	من محطة هاير وان إلى محطة الصخراوى
٩٩	هيئة المجتمعات العمرانية	محور ٢٦ يوليو	-	لائحة إعلانية	لاستكمال خط المونوريل ما بين محطتي هاير وان وطريق الإسكندرية الصخراوى	من محطة هاير وان إلى محطة الصخراوى
١٠٠	هيئة المجتمعات العمرانية	محور ٢٦ يوليو	-	لائحة إعلانية	لاستكمال خط المونوريل ما بين محطتي هاير وان وطريق الإسكندرية الصخراوى	من محطة هاير وان إلى محطة الصخراوى

		بيانات خاصة بالعقار أو الأرض أو اللافتة محل الطلب				
م	اسم المالك الظاهر	العنوان	المساحة المطلوبة (م ^٢)	نوع المنشأ	الغرض من إعادة التخصيص	المحطة
١٠١	هيئة المجتمعات العمرانية	محور ٢٦ يوليو	-	لافتة إعلانية	لاستكمال خط المونوريل ما بين محطتي هايبير وان وطريق الإسكندرية الصعراوى	من محطة هايبير وان إلى محطة طريق الإسكندرية الصعراوى
١٠٢	هيئة المجتمعات العمرانية	محور ٢٦ يوليو	-	لافتة إعلانية	لاستكمال خط المونوريل ما بين محطتي هايبير وان وطريق الإسكندرية الصعراوى	من محطة هايبير وان إلى محطة طريق الإسكندرية الصعراوى
١٠٣	هيئة المجتمعات العمرانية	محور ٢٦ يوليو	-	لافتة إعلانية	لاستكمال خط المونوريل ما بين محطتي هايبير وان وطريق الإسكندرية الصعراوى	من محطة هايبير وان إلى محطة طريق الإسكندرية الصعراوى
١٠٤	هيئة المجتمعات العمرانية	محور ٢٦ يوليو	-	لافتة إعلانية	لاستكمال خط المونوريل ما بين محطتي هايبير وان وطريق الإسكندرية الصعراوى	من محطة هايبير وان إلى محطة طريق الإسكندرية الصعراوى
١٠٥	هيئة المجتمعات العمرانية	محور ٢٦ يوليو	-	لافتة إعلانية	لاستكمال خط المونوريل ما بين محطتي هايبير وان وطريق الإسكندرية الصعراوى	من محطة هايبير وان إلى محطة طريق الإسكندرية الصعراوى
١٠٦	هيئة المجتمعات العمرانية	محور ٢٦ يوليو	-	لافتة إعلانية	لاستكمال خط المونوريل ما بين محطتي هايبير وان وطريق الإسكندرية الصعراوى	من محطة هايبير وان إلى محطة طريق الإسكندرية الصعراوى
١٠٧	هيئة المجتمعات العمرانية	محور ٢٦ يوليو	-	لافتة إعلانية	لاستكمال خط المونوريل ما بين محطتي هايبير وان وطريق الإسكندرية الصعراوى	من محطة هايبير وان إلى محطة طريق الإسكندرية الصعراوى

		بيانات خاصة بالعقار أو الأرض أو اللافتة محل الطلب				
م	اسم المالك الظاهر	العنوان	المساحة المطلوبة	نوع المنشأ	الغرض من إعادة التخصيص	المحطة
١٠٨	هيئة المجتمعات العمرانية	محور ٢٦ يوليو	-	لافتة إعلانية	لاستكمال خط المونوريل ما بين محطاتي هايبير وان وطريق الإسكندرية الصعراوى	من محطة هايبير وان إلى محطة الصعراوى
١٠٩	هيئة المجتمعات العمرانية	محور ٢٦ يوليو	-	لافتة إعلانية	لاستكمال خط المونوريل ما بين محطاتي هايبير وان وطريق الإسكندرية الصعراوى	من محطة هايبير وان إلى محطة الصعراوى
١١٠	هيئة المجتمعات العمرانية	محور ٢٦ يوليو	-	لافتة إعلانية	لاستكمال خط المونوريل ما بين محطاتي هايبير وان وطريق الإسكندرية الصعراوى	من محطة هايبير وان إلى محطة الصعراوى
١١١	هيئة المجتمعات العمرانية	محور ٢٦ يوليو	-	لافتة إعلانية	لاستكمال خط المونوريل ما بين محطاتي هايبير وان وطريق الإسكندرية الصعراوى	من محطة هايبير وان إلى محطة الصعراوى
١١٢	هيئة المجتمعات العمرانية	محور ٢٦ يوليو	-	لافتة إعلانية	لاستكمال خط المونوريل ما بين محطاتي هايبير وان وطريق الإسكندرية الصعراوى	من محطة هايبير وان إلى محطة الصعراوى
١١٣	هيئة المجتمعات العمرانية	محور ٢٦ يوليو	-	لافتة إعلانية	لاستكمال خط المونوريل ما بين محطاتي هايبير وان وطريق الإسكندرية الصعراوى	من محطة هايبير وان إلى محطة الصعراوى
١١٤	هيئة المجتمعات العمرانية	محور ٢٦ يوليو	-	لافتة إعلانية	لاستكمال خط المونوريل ما بين محطاتي هايبير وان وطريق الإسكندرية الصعراوى	من محطة هايبير وان إلى محطة الصعراوى

بيانات خاصة بالعقار أو الأرض أو اللافتة محل الطلب		نوع المنشأ	المساحة المطلوبة (م ^٢)	العنوان	اسم المالك الظاهر	م
المحطة	الغرض من إعادة التخصيص	لافتة إعلانية	-	محور ٢٦ يوليو	هيئة المجتمعات العمرانية	١١٥
من محطة هايبير وان إلى محطة طريق الإسكندرية الصعراوى	لاستكمال خط المونوريل ما بين محطتى هايبير وان وطريق الإسكندرية الصعراوى	لافتة إعلانية	-	محور ٢٦ يوليو	هيئة المجتمعات العمرانية	١١٦
من محطة هايبير وان إلى محطة طريق الإسكندرية الصعراوى	لاستكمال خط المونوريل ما بين محطتى هايبير وان وطريق الإسكندرية الصعراوى	لافتة إعلانية	-	محور ٢٦ يوليو	هيئة المجتمعات العمرانية	١١٧
من محطة هايبير وان إلى محطة طريق الإسكندرية الصعراوى	لاستكمال خط المونوريل ما بين محطتى هايبير وان وطريق الإسكندرية الصعراوى	لافتة إعلانية	-	محور ٢٦ يوليو	محافظة الجيزة	١١٨
من محطة هايبير وان إلى محطة طريق الإسكندرية الصعراوى	لاستكمال خط المونوريل ما بين محطتى هايبير وان وطريق الإسكندرية الصعراوى	لافتة إعلانية	-	محور ٢٦ يوليو	محافظة الجيزة	١١٩
من محطة هايبير وان إلى محطة طريق الإسكندرية الصعراوى	لاستكمال خط المونوريل ما بين محطتى هايبير وان وطريق الإسكندرية الصعراوى	لافتة إعلانية	-	محور ٢٦ يوليو	محافظة الجيزة	١٢٠
من محطة هايبير وان إلى محطة طريق الإسكندرية الصعراوى	لاستكمال خط المونوريل ما بين محطتى هايبير وان وطريق الإسكندرية الصعراوى	لافتة إعلانية	-	محور ٢٦ يوليو	محافظة الجيزة	١٢١

		بيانات خاصة بالعقار أو الأرض أو اللافتة محل الطلب					
م	اسم المالك الظاهر	العنوان	المساحة المطلوبة	نوع المنشأ	الغرض من إعادة التخصيص	المحطة	
١٢٢	محافظة الجيزة	محور ٢٦ يوليو	-	لافتة إعلانية	لاستكمال خط المونوريل ما بين محطتي هاير وان وطريق الإسكندرية الصعراوى	من محطة هاير وان إلى محطة طريق الإسكندرية الصعراوى	
١٢٣	محافظة الجيزة	محور ٢٦ يوليو	-	لافتة إعلانية	لاستكمال خط المونوريل ما بين محطتي هاير وان وطريق الإسكندرية الصعراوى	من محطة هاير وان إلى محطة طريق الإسكندرية الصعراوى	
١٢٤	محافظة الجيزة	محور ٢٦ يوليو	-	لافتة إعلانية	لاستكمال خط المونوريل ما بين محطتي طريق الإسكندرية الصعراوى وطريق المنصورية	من محطة طريق الإسكندرية الصعراوى إلى محطة طريق المنصورية	
١٢٥	محافظة الجيزة	محور ٢٦ يوليو	-	لافتة إعلانية	لاستكمال خط المونوريل ما بين محطتي طريق الإسكندرية الصعراوى وطريق المنصورية	من محطة طريق الإسكندرية الصعراوى إلى محطة طريق المنصورية	
١٢٦	محافظة الجيزة	محور ٢٦ يوليو	-	لافتة إعلانية	لاستكمال خط المونوريل ما بين محطتي طريق الإسكندرية الصعراوى وطريق المنصورية	من محطة طريق الإسكندرية الصعراوى إلى محطة طريق المنصورية	
١٢٧	محافظة الجيزة	محور ٢٦ يوليو	-	لافتة إعلانية	لاستكمال خط المونوريل ما بين محطتي طريق الإسكندرية الصعراوى وطريق المنصورية	من محطة طريق الإسكندرية الصعراوى إلى محطة طريق المنصورية	
١٢٨	محافظة الجيزة	محور ٢٦ يوليو	-	لافتة إعلانية	لاستكمال خط المونوريل ما بين محطتي طريق الإسكندرية الصعراوى وطريق المنصورية	من محطة طريق الإسكندرية الصعراوى إلى محطة طريق المنصورية	

		بيانات خاصة بالعقار أو الأرض أو اللافتة محل الطلب				
م	اسم المالك الظاهر	العنوان	المساحة المطلوبة (م ^٢)	نوع المنشأ	الغرض من إعادة التخصيص	المحطة
١٢٩	محافظة الجيزة	محور ٢٦ يوليو	-	لافتة إعلانية	لاستكمال خط المونوريل ما بين محطتي طريق الإسكندرية الصحراوى وطريق المنصورة	من محطة طريق الإسكندرية الصحراوى إلى محطة طريق المنصورة
١٣٠	محافظة الجيزة	محور ٢٦ يوليو	-	لافتة إعلانية	لاستكمال خط المونوريل ما بين محطتي طريق الإسكندرية الصحراوى وطريق المنصورة	من محطة طريق الإسكندرية الصحراوى إلى محطة طريق المنصورة
١٣١	محافظة الجيزة	محور ٢٦ يوليو	-	لافتة إعلانية	لاستكمال خط المونوريل ما بين محطتي طريق الإسكندرية الصحراوى وطريق المنصورة	من محطة طريق الإسكندرية الصحراوى إلى محطة طريق المنصورة
١٣٢	محافظة الجيزة	محور ٢٦ يوليو	-	لافتة إعلانية	لاستكمال خط المونوريل ما بين محطتي طريق الإسكندرية الصحراوى وطريق المنصورة	من محطة طريق الإسكندرية الصحراوى إلى محطة طريق المنصورة
١٣٣	محافظة الجيزة	محور ٢٦ يوليو	-	لافتة إعلانية	لاستكمال خط المونوريل ما بين محطتي طريق الإسكندرية الصحراوى وطريق المنصورة	من محطة طريق الإسكندرية الصحراوى إلى محطة طريق المنصورة
١٣٤	محافظة الجيزة	محور ٢٦ يوليو	-	لافتة إعلانية	لاستكمال خط المونوريل ما بين محطتي طريق الإسكندرية الصحراوى وطريق المنصورة	من محطة طريق الإسكندرية الصحراوى إلى محطة طريق المنصورة
١٣٥	محافظة الجيزة	محور ٢٦ يوليو	-	لافتة إعلانية	لاستكمال خط المونوريل ما بين محطتي طريق الإسكندرية الصحراوى وطريق المنصورة	من محطة طريق الإسكندرية الصحراوى إلى محطة طريق المنصورة

		بيانات خاصة بالعقار أو الأرض أو اللافتة محل الطلب				
م	اسم المالك الظاهر	العنوان	المساحة المطلوبة (م ^٢)	نوع المنشأ	الغرض من إعادة التخصيص	المحطة
١٣٦	محافظة الجيزة	محور ٢٦ يوليو	-	لافتة إعلالية	لاستكمال خط المونوريل ما بين محطتي طريق الإسكندرية الصحراوى وطريق المنصورية	من محطة طريق الإسكندرية الصحراوى إلى محطة طريق المنصورية
١٣٧	محافظة الجيزة	محور ٢٦ يوليو	-	لافتة إعلالية	لاستكمال خط المونوريل ما بين محطتي طريق الإسكندرية الصحراوى وطريق المنصورية	من محطة طريق الإسكندرية الصحراوى إلى محطة طريق المنصورية
١٣٨	محافظة الجيزة	محور ٢٦ يوليو	-	لافتة إعلالية	لاستكمال خط المونوريل ما بين محطتي طريق الإسكندرية الصحراوى وطريق المنصورية	من محطة طريق الإسكندرية الصحراوى إلى محطة طريق المنصورية
١٣٩	محافظة الجيزة	محور ٢٦ يوليو	-	لافتة إعلالية	لاستكمال خط المونوريل ما بين محطتي طريق الإسكندرية الصحراوى وطريق المنصورية	من محطة طريق الإسكندرية الصحراوى إلى محطة طريق المنصورية
١٤٠	محافظة الجيزة	محور ٢٦ يوليو	-	لافتة إعلالية	لاستكمال خط المونوريل ما بين محطتي طريق الإسكندرية الصحراوى وطريق المنصورية	من محطة طريق الإسكندرية الصحراوى إلى محطة طريق المنصورية
١٤١	محافظة الجيزة	محور ٢٦ يوليو	-	لافتة إعلالية	لاستكمال خط المونوريل ما بين محطتي طريق الإسكندرية الصحراوى وطريق المنصورية	من محطة طريق الإسكندرية الصحراوى إلى محطة طريق المنصورية
١٤٢	محافظة الجيزة	محور ٢٦ يوليو	-	لافتة إعلالية	لاستكمال خط المونوريل ما بين محطتي طريق الإسكندرية الصحراوى وطريق المنصورية	من محطة طريق الإسكندرية الصحراوى إلى محطة طريق المنصورية

بيانات خاصة بالعقار أو الأرض أو اللافتة محل الطلب		الغرض من إعادة التخصيص	المحطة	م
نوع المنشأ	المساحة المطلوبة (م ^٢)			
لافتة إعلانية	-	محور ٢٦ يوليو	لاستكمال خط المونوريل ما بين محطتي طريق الإسكندرية الصحراوية وطريق المنصورة	١٤٣
لافتة إعلانية	-	محور ٢٦ يوليو	لاستكمال خط المونوريل ما بين محطتي طريق الإسكندرية الصحراوية وطريق المنصورة	١٤٤
لافتة إعلانية	-	محور ٢٦ يوليو	لاستكمال خط المونوريل ما بين محطتي طريق الإسكندرية الصحراوية وطريق المنصورة	١٤٥
لافتة إعلانية	-	محور ٢٦ يوليو	لاستكمال خط المونوريل ما بين محطتي طريق الإسكندرية الصحراوية وطريق المنصورة	١٤٦
لافتة إعلانية	-	محور ٢٦ يوليو	لاستكمال خط المونوريل ما بين محطتي طريق الإسكندرية الصحراوية وطريق المنصورة	١٤٧
لافتة إعلانية	-	محور ٢٦ يوليو	لاستكمال خط المونوريل ما بين محطتي طريق الإسكندرية الصحراوية وطريق المنصورة	١٤٨
لافتة إعلانية	-	محور ٢٦ يوليو	لاستكمال خط المونوريل ما بين محطتي طريق الإسكندرية الصحراوية وطريق المنصورة	١٤٩

		بيانات خاصة بالعقار أو الأرض أو اللافتة محل الطلب				
م	اسم المالك الظاهر	العنوان	المساحة المطلوبة	نوع المنشأ	الغرض من إعادة التخصيص	المحطة
١٥٠	محافظة الجيزة	محور ٢٦ يوليو	-	لافتة إعلالية	لاستكمال خط المونوريل ما بين محطاتى طريق الإسكندرية الصحراوى وطريق المنصورية	من محطة طريق الإسكندرية الصحراوى إلى محطة طريق المنصورية
١٥١	محافظة الجيزة	محور ٢٦ يوليو	-	لافتة إعلالية	لاستكمال خط المونوريل ما بين محطاتى طريق المنصورية وطريق المربوطية	من محطة طريق المنصورية إلى محطة طريق المربوطية
١٥٢	محافظة الجيزة	محور ٢٦ يوليو	-	لافتة إعلالية	لاستكمال خط المونوريل ما بين محطاتى طريق المنصورية وطريق المربوطية	من محطة طريق المنصورية إلى محطة طريق المربوطية
١٥٣	محافظة الجيزة	محور ٢٦ يوليو	-	لافتة إعلالية	لاستكمال خط المونوريل ما بين محطاتى طريق المنصورية وطريق المربوطية	من محطة طريق المنصورية إلى محطة طريق المربوطية
١٥٤	محافظة الجيزة	محور ٢٦ يوليو	-	لافتة إعلالية	لاستكمال خط المونوريل ما بين محطاتى طريق المنصورية وطريق المربوطية	من محطة طريق المنصورية إلى محطة طريق المربوطية
١٥٥	محافظة الجيزة	محور ٢٦ يوليو	-	لافتة إعلالية	لاستكمال خط المونوريل ما بين محطاتى طريق المنصورية وطريق المربوطية	من محطة طريق المنصورية إلى محطة طريق المربوطية
١٥٦	محافظة الجيزة	محور ٢٦ يوليو	-	لافتة إعلالية	لاستكمال خط المونوريل ما بين محطاتى طريق المنصورية وطريق المربوطية	من محطة طريق المنصورية إلى محطة طريق المربوطية

بيانات خاصة بالعقار أو الأرض أو اللافتة محل الطلب		نوع المنشأ	المساحة المطلوبة (م ^٢)	العنوان	اسم المالك الظاهر	م
المحطة	الغرض من إعادة التخصيص	لافتة إعلانية	-	محور ٢٦ يوليو	محافظة الجيزة	١٥٧
من محطة طريق المنصورة إلى محطة طريق المروطية	لاستكمال خط المونوريل ما بين محطتي طريق المنصورة وطريق المروطية	لافتة إعلانية	-	محور ٢٦ يوليو	محافظة الجيزة	١٥٨
من محطة طريق المنصورة إلى محطة طريق المروطية	لاستكمال خط المونوريل ما بين محطتي طريق المنصورة وطريق المروطية	لافتة إعلانية	-	محور ٢٦ يوليو	محافظة الجيزة	١٥٩
من محطة طريق المنصورة إلى محطة طريق المروطية	لاستكمال خط المونوريل ما بين محطتي طريق المنصورة وطريق المروطية	لافتة إعلانية	-	محور ٢٦ يوليو	محافظة الجيزة	١٦٠
من محطة طريق المنصورة إلى محطة طريق المروطية	لاستكمال خط المونوريل ما بين محطتي طريق المنصورة وطريق المروطية	لافتة إعلانية	-	محور ٢٦ يوليو	محافظة الجيزة	١٦١
من محطة طريق المنصورة إلى محطة طريق المروطية	لاستكمال خط المونوريل ما بين محطتي طريق المنصورة وطريق المروطية	لافتة إعلانية	-	محور ٢٦ يوليو	محافظة الجيزة	١٦٢
من محطة طريق المنصورة إلى محطة طريق المروطية	لاستكمال خط المونوريل ما بين محطتي طريق المنصورة وطريق المروطية	لافتة إعلانية	-	محور ٢٦ يوليو	محافظة الجيزة	١٦٣

		بيانات خاصة بالعقار أو الأرض أو اللافتة محل الطلب				
م	اسم المالك الظاهر	العنوان	المساحة المطلوبة (م ^٢)	نوع المنشأ	لافتة إعلانية	م
١٦٤	محافظة الجيزة	محور ٢٦ يوليو	-	لافتة إعلانية	لاستكمال خط الموزريل ما بين محطتى طريق المنصورة وطريق المريوطية	من محطة طريق المنصورة إلى محطة طريق المريوطية
١٦٥	محافظة الجيزة	محور ٢٦ يوليو	-	لافتة إعلانية	لاستكمال خط الموزريل ما بين محطتى طريق المنصورة وطريق المريوطية	من محطة طريق المنصورة إلى محطة طريق المريوطية
١٦٦	محافظة الجيزة	محور ٢٦ يوليو	-	لافتة إعلانية	لاستكمال خط الموزريل ما بين محطتى طريق المنصورة وطريق المريوطية	من محطة طريق المنصورة إلى محطة طريق المريوطية
١٦٧	محافظة الجيزة	محور ٢٦ يوليو	-	لافتة إعلانية	لاستكمال خط الموزريل ما بين محطتى طريق المنصورة وطريق المريوطية	من محطة طريق المنصورة إلى محطة طريق المريوطية
١٦٨	محافظة الجيزة	محور ٢٦ يوليو	-	لافتة إعلانية	لاستكمال خط الموزريل ما بين محطتى طريق المنصورة وطريق المريوطية	من محطة طريق المنصورة إلى محطة طريق المريوطية
١٦٩	محافظة الجيزة	محور ٢٦ يوليو	-	لافتة إعلانية	لاستكمال خط الموزريل ما بين محطتى طريق المنصورة وطريق المريوطية	من محطة طريق المنصورة إلى محطة طريق المريوطية
١٧٠	محافظة الجيزة	محور ٢٦ يوليو	-	لافتة إعلانية	لاستكمال خط الموزريل ما بين محطتى طريق المنصورة وطريق المريوطية	من محطة طريق المنصورة إلى محطة طريق المريوطية

بيانات خاصة بالعقار أو الأرض أو اللافتة محل الطلب		نوع المنشأ	المساحة المطلوبة (م ^٢)	العنوان	اسم المالك الظاهر	م
المحطة	الغرض من إعادة التخصيص	لافتة إعلانية	-	محور ٢٦ يوليو	محافظة الجيزة	١٧١
من محطة طريق المنصورة إلى محطة طريق المروطية	لاستكمال خط المونوريل ما بين محطتي طريق المنصورة وطريق المروطية	لافتة إعلانية	-	محور ٢٦ يوليو	محافظة الجيزة	١٧٢
من محطة طريق المنصورة إلى محطة طريق المروطية	لاستكمال خط المونوريل ما بين محطتي طريق المنصورة وطريق المروطية	لافتة إعلانية	-	محور ٢٦ يوليو	محافظة الجيزة	١٧٣
من محطة طريق المنصورة إلى محطة طريق المروطية	لاستكمال خط المونوريل ما بين محطتي طريق المنصورة وطريق المروطية	لافتة إعلانية	-	محور ٢٦ يوليو	محافظة الجيزة	١٧٤
من محطة طريق المنصورة إلى محطة طريق المروطية	لاستكمال خط المونوريل ما بين محطتي طريق المنصورة وطريق المروطية	لافتة إعلانية	-	محور ٢٦ يوليو	محافظة الجيزة	١٧٥
من محطة طريق المنصورة إلى محطة طريق المروطية	لاستكمال خط المونوريل ما بين محطتي طريق المنصورة وطريق المروطية	لافتة إعلانية	-	محور ٢٦ يوليو	محافظة الجيزة	١٧٦
من محطة طريق المنصورة إلى محطة طريق المروطية	لاستكمال خط المونوريل ما بين محطتي طريق المنصورة وطريق المروطية	لافتة إعلانية	-	محور ٢٦ يوليو	محافظة الجيزة	١٧٧

		بيانات خاصة بالعقار أو الأرض أو اللافتة محل الطلب				
م	اسم المالك الظاهر	العنوان	المساحة المطلوبة (م ^٢)	نوع المنشأ	اللافتة إعلانية	م
١٧٨	محافظة الجيزة	محور ٢٦ يوليو	-	لافتة إعلانية	لاستكمال خط الموزريل ما بين محطاتى طريق الميوطية والطريق الدائرى	من محطة طريق الميوطية إلى محطة الطريق الدائرى
١٧٩	محافظة الجيزة	محور ٢٦ يوليو	-	لافتة إعلانية	لاستكمال خط الموزريل ما بين محطاتى طريق الميوطية والطريق الدائرى	من محطة طريق الميوطية إلى محطة الطريق الدائرى
١٨٠	محافظة الجيزة	محور ٢٦ يوليو	-	لافتة إعلانية	لاستكمال خط الموزريل ما بين محطاتى طريق الميوطية والطريق الدائرى	من محطة طريق الميوطية إلى محطة الطريق الدائرى
١٨١	محافظة الجيزة	محور ٢٦ يوليو	-	لافتة إعلانية	لاستكمال خط الموزريل ما بين محطاتى طريق الميوطية والطريق الدائرى	من محطة طريق الميوطية إلى محطة الطريق الدائرى
١٨٢	محافظة الجيزة	محور ٢٦ يوليو	-	لافتة إعلانية	لاستكمال خط الموزريل ما بين محطاتى طريق الميوطية والطريق الدائرى	من محطة طريق الميوطية إلى محطة الطريق الدائرى
١٨٣	محافظة الجيزة	محور ٢٦ يوليو	-	لافتة إعلانية	لاستكمال خط الموزريل ما بين محطاتى طريق الميوطية والطريق الدائرى	من محطة طريق الميوطية إلى محطة الطريق الدائرى
١٨٤	محافظة الجيزة	محور ٢٦ يوليو	-	لافتة إعلانية	لاستكمال خط الموزريل ما بين محطاتى طريق الميوطية والطريق الدائرى	من محطة طريق الميوطية إلى محطة الطريق الدائرى

بيانات خاصة بالعقار أو الأرض أو اللافتة محل الطلب		نوع المنشأ	المساحة المطلوبة (م ^٢)	العنوان	اسم المالك الظاهر	م
المحطة	الغرض من إعادة التخصيص	لافتة إعلانية	-	محور ٢٦ يوليو	محافظة الجيزة	١٨٥
من محطة طريق الميوطية إلى محطة الطريق الدائري	خط المونوريل ما بين محطتي طريق الميوطية والطريق الدائري	لافتة إعلانية	-	محور ٢٦ يوليو	محافظة الجيزة	١٨٦
من محطة طريق الميوطية إلى محطة الطريق الدائري	خط المونوريل ما بين محطتي طريق الميوطية والطريق الدائري	لافتة إعلانية	-	محور ٢٦ يوليو	محافظة الجيزة	١٨٧
من محطة طريق الميوطية إلى محطة الطريق الدائري	خط المونوريل ما بين محطتي طريق الميوطية والطريق الدائري	لافتة إعلانية	-	محور ٢٦ يوليو	محافظة الجيزة	١٨٨
من محطة طريق الميوطية إلى محطة الطريق الدائري	خط المونوريل ما بين محطتي طريق الميوطية والطريق الدائري	لافتة إعلانية	-	محور ٢٦ يوليو	محافظة الجيزة	١٨٩
من محطة طريق الميوطية إلى محطة الطريق الدائري	خط المونوريل ما بين محطتي طريق الميوطية والطريق الدائري	لافتة إعلانية	-	محور ٢٦ يوليو	محافظة الجيزة	١٩٠

		بيانات خاصة بالعقار أو الأرض أو اللافتة محل الطلب				
المحطة	الغرض من إعادة التخصيص	نوع المنشأ	المساحة المطلوبة (م ^٢)	العنوان	اسم المالك الظاهر	م
من محطة طريق المربوطية إلى محطة الطريق الدائري	لاستكمال خط الموزنريل ما بين محطتي طريق المربوطية والطريق الدائري	لافتة إعلانية	-	محور ٢٦ يوليو	محافظة الجيزة	١٩١١
من محطة طريق المربوطية إلى محطة الطريق الدائري	لاستكمال خط الموزنريل ما بين محطتي طريق المربوطية والطريق الدائري	لافتة إعلانية	-	محور ٢٦ يوليو	محافظة الجيزة	١٩٢
من محطة طريق المربوطية إلى محطة الطريق الدائري	لاستكمال خط الموزنريل ما بين محطتي طريق المربوطية والطريق الدائري	لافتة إعلانية	-	محور ٢٦ يوليو	محافظة الجيزة	١٩٣
من محطة طريق المربوطية إلى محطة الطريق الدائري	لاستكمال خط الموزنريل ما بين محطتي طريق المربوطية والطريق الدائري	لافتة إعلانية	-	محور ٢٦ يوليو	محافظة الجيزة	١٩٤
من محطة طريق المربوطية إلى محطة الطريق الدائري	لاستكمال خط الموزنريل ما بين محطتي طريق المربوطية والطريق الدائري	لافتة إعلانية	-	محور ٢٦ يوليو	محافظة الجيزة	١٩٥
من محطة طريق المربوطية إلى محطة الطريق الدائري	لاستكمال خط الموزنريل ما بين محطتي طريق المربوطية والطريق الدائري	لافتة إعلانية	-	محور ٢٦ يوليو	محافظة الجيزة	١٩٦
من محطة طريق المربوطية إلى محطة الطريق الدائري	لاستكمال خط الموزنريل ما بين محطتي طريق المربوطية والطريق الدائري	لافتة إعلانية	-	محور ٢٦ يوليو	محافظة الجيزة	١٩٧

بيانات خاصة بالعقار أو الأرض أو اللافتة محل الطلب		نوع المنشأ	المساحة المطلوبة (م ^٢)	العنوان	اسم المالك الظاهر	م
المحطة	الغرض من إعادة التخصيص	لافتة إعلانية	-	محور ٢٦ يوليو	محافظة البصرة	١٩٨
من محطة طريق الميوطية إلى محطة الطريق الدائري	خط الموزنيل ما بين محطتي طريق الميوطية والطريق الدائري	لافتة إعلانية	-	محور ٢٦ يوليو	محافظة البصرة	١٩٩
من محطة طريق الميوطية إلى محطة الطريق الدائري	خط الموزنيل ما بين محطتي طريق الميوطية والطريق الدائري	لافتة إعلانية	-	محور ٢٦ يوليو	محافظة البصرة	٢٠٠
من محطة طريق الميوطية إلى محطة الطريق الدائري	خط الموزنيل ما بين محطتي طريق الميوطية والطريق الدائري	لافتة إعلانية	-	محور ٢٦ يوليو	محافظة البصرة	٢٠١
من محطة طريق الميوطية إلى محطة الطريق الدائري	خط الموزنيل ما بين محطتي طريق الميوطية والطريق الدائري	لافتة إعلانية	-	محور ٢٦ يوليو	محافظة البصرة	٢٠٢
من محطة طريق الميوطية إلى محطة الطريق الدائري	خط الموزنيل ما بين محطتي طريق الميوطية والطريق الدائري	لافتة إعلانية	-	محور ٢٦ يوليو	محافظة البصرة	٢٠٣
من محطة طريق الميوطية إلى محطة الطريق الدائري	خط الموزنيل ما بين محطتي طريق الميوطية والطريق الدائري	لافتة إعلانية	-	محور ٢٦ يوليو	محافظة البصرة	٢٠٤

		بيانات خاصة بالعقار أو الأرض أو اللافتة محل الطلب				
م	اسم المالك الظاهر	العنوان	المساحة المطلوبة	نوع المنشأ	الغرض من إعادة التخصيص	المحطة
٢٠٥	محافظة الجيزة	محور ٢٦ يوليو	-	لافتة إعلانية	لاستكمال خط المونوريل ما بين محطتى طريق المريوطية والطريق الدائرى	من محطة طريق المريوطية إلى محطة الطريق الدائرى
٢٠٦	محافظة الجيزة	محور ٢٦ يوليو	-	لافتة إعلانية	لاستكمال خط المونوريل ما بين محطتى طريق المريوطية والطريق الدائرى	من محطة طريق المريوطية إلى محطة الطريق الدائرى
٢٠٧	محافظة الجيزة	محور ٢٦ يوليو	-	لافتة إعلانية	لاستكمال خط المونوريل ما بين محطتى طريق المريوطية والطريق الدائرى	من محطة طريق المريوطية إلى محطة الطريق الدائرى
٢٠٨	محافظة الجيزة	محور ٢٦ يوليو	-	لافتة إعلانية	لاستكمال خط المونوريل ما بين محطتى الطريق الدائرى ووادى النيل	من محطة الطريق الدائرى إلى محطة وادى النيل
٢٠٩	محافظة الجيزة	محور ٢٦ يوليو	-	لافتة إعلانية	لاستكمال خط المونوريل ما بين محطتى الطريق الدائرى ووادى النيل	من محطة الطريق الدائرى إلى محطة وادى النيل
٢١٠	محافظة الجيزة	محور ٢٦ يوليو	-	لافتة إعلانية	لاستكمال خط المونوريل ما بين محطتى الطريق الدائرى ووادى النيل	من محطة الطريق الدائرى إلى محطة وادى النيل
٢١١	محافظة الجيزة	محور ٢٦ يوليو	-	لافتة إعلانية	لاستكمال خط المونوريل ما بين محطتى الطريق الدائرى ووادى النيل	من محطة الطريق الدائرى إلى محطة وادى النيل

بيانات خاصة بالعقار أو الأرض أو اللافتة محل الطلب		نوع المنشأ	المساحة المطلوبة (م ^٢)	العنوان	اسم المالك الظاهر	م
المحطة	الغرض من إعادة التخصيص	لافتة إعلانية	-	محور ٢٦ يوليو	محافظة الجيزة	٢١٢
من محطة الطريق الدائري إلى محطة وادي النيل	لاستكمال خط المونوريل ما بين محطتى الطريق الدائري ووادي النيل	لافتة إعلانية	-	محور ٢٦ يوليو	محافظة الجيزة	٢١٣
من محطة الطريق الدائري إلى محطة وادي النيل	لاستكمال خط المونوريل ما بين محطتى الطريق الدائري ووادي النيل	لافتة إعلانية	-	محور ٢٦ يوليو	محافظة الجيزة	٢١٤
من محطة الطريق الدائري إلى محطة وادي النيل	لاستكمال خط المونوريل ما بين محطتى الطريق الدائري ووادي النيل	لافتة إعلانية	-	محور ٢٦ يوليو	محافظة الجيزة	٢١٥
من محطة الطريق الدائري إلى محطة وادي النيل	لاستكمال خط المونوريل ما بين محطتى الطريق الدائري ووادي النيل	لافتة إعلانية	-	محور ٢٦ يوليو	محافظة الجيزة	٢١٦
من محطة الطريق الدائري إلى محطة وادي النيل	لاستكمال خط المونوريل ما بين محطتى الطريق الدائري ووادي النيل	لافتة إعلانية	-	محور ٢٦ يوليو	محافظة الجيزة	٢١٧
من محطة الطريق الدائري إلى محطة وادي النيل	لاستكمال خط المونوريل ما بين محطتى الطريق الدائري ووادي النيل	لافتة إعلانية	-	محور ٢٦ يوليو	محافظة الجيزة	٢١٨

		بيانات خاصة بالعقار أو الأرض أو اللافتة محل الطلب				
المحطة	الغرض من إعادة التخصيص	نوع المنشأ	المساحة المطلوبة (م ^٢)	العنوان	اسم المالك الظاهر	م
من محطة الطريق الدائري إلى محطة وادي النيل	لاستكمال خط المونوريل ما بين محطتي الطريق الدائري ووادي النيل	لافتة إعلانية	-	محور ٢٦ يوليو	محافظة الجيزة	٢١٩
من محطة الطريق الدائري إلى محطة وادي النيل	لاستكمال خط المونوريل ما بين محطتي الطريق الدائري ووادي النيل	لافتة إعلانية	-	محور ٢٦ يوليو	محافظة الجيزة	٢٢٠
من محطة الطريق الدائري إلى محطة وادي النيل	لاستكمال خط المونوريل ما بين محطتي الطريق الدائري ووادي النيل	لافتة إعلانية	-	محور ٢٦ يوليو	محافظة الجيزة	٢٢١
من محطة الطريق الدائري إلى محطة وادي النيل	لاستكمال خط المونوريل ما بين محطتي الطريق الدائري ووادي النيل	لافتة إعلانية	-	محور ٢٦ يوليو	محافظة الجيزة	٢٢٢
من محطة الطريق الدائري إلى محطة وادي النيل	لاستكمال خط المونوريل ما بين محطتي الطريق الدائري ووادي النيل	لافتة إعلانية	-	محور ٢٦ يوليو	محافظة الجيزة	٢٢٣
من محطة الطريق الدائري إلى محطة وادي النيل	لاستكمال خط المونوريل ما بين محطتي الطريق الدائري ووادي النيل	لافتة إعلانية	-	محور ٢٦ يوليو	محافظة الجيزة	٢٢٤
من محطة الطريق الدائري إلى محطة وادي النيل	لاستكمال خط المونوريل ما بين محطتي الطريق الدائري ووادي النيل	لافتة إعلانية	-	محور ٢٦ يوليو	محافظة الجيزة	٢٢٥

بيانات خاصة بالعقار أو الأرض أو اللافتة محل الطلب		نوع المنشأ	المساحة المطلوبة (م ^٢)	العنوان	اسم المالك الظاهر	م
المحطة	الغرض من إعادة التخصيص	لافتة إعلانية	(٢٠)	محور ٢٦ يوليو	محافظة الجيزة	٢٢٦
من محطة الطريق الدائري إلى محطة وادي النيل	لاستكمال خط المونوريل ما بين محطتى الطريق الدائري ووادي النيل	لافتة إعلانية	-	محور ٢٦ يوليو	محافظة الجيزة	٢٢٧
من محطة الطريق الدائري إلى محطة وادي النيل	لاستكمال خط المونوريل ما بين محطتى الطريق الدائري ووادي النيل	لافتة إعلانية	-	محور ٢٦ يوليو	محافظة الجيزة	٢٢٨
من محطة الطريق الدائري إلى محطة وادي النيل	لاستكمال خط المونوريل ما بين محطتى الطريق الدائري ووادي النيل	لافتة إعلانية	-	محور ٢٦ يوليو	محافظة الجيزة	٢٢٩
من محطة الطريق الدائري إلى محطة وادي النيل	لاستكمال خط المونوريل ما بين محطتى الطريق الدائري ووادي النيل	لافتة إعلانية	-	محور ٢٦ يوليو	محافظة الجيزة	٢٣٠
من محطة الطريق الدائري إلى محطة وادي النيل	لاستكمال خط المونوريل ما بين محطتى الطريق الدائري ووادي النيل	لافتة إعلانية	-	محور ٢٦ يوليو	محافظة الجيزة	٢٣١
من محطة الطريق الدائري إلى محطة وادي النيل	لاستكمال خط المونوريل ما بين محطتى الطريق الدائري ووادي النيل	لافتة إعلانية	-	محور ٢٦ يوليو	محافظة الجيزة	٢٣٢



		بيانات خاصة بالعقار أو الأرض أو اللائحة محل الطلب				
م	اسم المالك الظاهر	العنوان	المساحة المطلوبة (م ^٢)	نوع المنشأ	إثبات	رقم
٢٣٣	محافظة الجيزة	محور ٢٦ يوليو	-	لائحة إعلانية	لاستكمال خط المونوريل ما بين محطتي الطريق الدائري ووادي النيل	٢٣٣
٢٣٤	محافظة الجيزة	محور ٢٦ يوليو	-	لائحة إعلانية	لاستكمال خط المونوريل ما بين محطتي الطريق الدائري ووادي النيل	٢٣٤
٢٣٥	هيئة المجتمعات العمرانية	محور ٢٦ يوليو	٦٦٠	قطعة أرض	إنشاء سلم محطة أكتوبر الجديدة	٢٣٥
٢٣٦	هيئة المجتمعات العمرانية	محور ٢٦ يوليو	٦٦٠	رصيف مشاه	إنشاء سلم محطة المنطقة الصناعية	٢٣٦
٢٣٧	هيئة المجتمعات العمرانية	محور ٢٦ يوليو	٦٦٠	رصيف مشاه	إنشاء سلم محطة جهاز السادات	٢٣٧
٢٣٨	هيئة المجتمعات العمرانية	محور ٢٦ يوليو	٦٦٠	رصيف مشاه	إنشاء سلم محطة جهاز مدينة السادس من أكتوبر	٢٣٨
٢٣٩	هيئة المجتمعات العمرانية	محور ٢٦ يوليو	٦٦٠	رصيف مشاه	إنشاء سلم محطة نادي نقابة المهندسين	٢٣٩

بيانات خاصة بالعقار أو الأرض أو اللائحة محل الطلب		الغرض من إعادة التخصيص		المحطة
أ	ب	ج	د	هـ
العنوان	اسم المالك الظاهر	الغرض من إعادة التخصيص	المحطة	الغرض من إعادة التخصيص
مركز ٢٦ يوليو	هيئة المجتمعات العمرانية	إقامة محطة جامعة النيل	محطة جامعة النيل	إقامة محطة جامعة النيل
مركز ٢٦ يوليو	هيئة المجتمعات العمرانية	إقامة سلم محطة هابير وان	محطة هابير وان	إقامة سلم محطة هابير وان
مركز ٢٦ يوليو	محافظة الجيزة	إقامة سلم محطة طريق الإسكندرية الصحراوى	محطة طريق الإسكندرية الصحراوى	إقامة سلم محطة طريق الإسكندرية الصحراوى
مركز ٢٦ يوليو	محافظة الجيزة	إقامة جزء من محطة المنصورة	محطة المنصورة	إقامة محطة المنصورة
مركز ٢٦ يوليو	محافظة الجيزة	إقامة سلم محطة طريق المروطية	محطة طريق المروطية	إقامة سلم محطة طريق المروطية
مركز ٢٦ يوليو	محافظة الجيزة	إقامة سلم محطة وادى النيل	محطة وادى النيل	إقامة سلم محطة وادى النيل
مركز ٢٦ يوليو	جهاز هيئة التعمير	إقامة ورشة المونوريل	ورشة صيانة المونوريل (ورشة العمرة الجسيمة)	إقامة ورشة صيانة المونوريل (ورشة العمرة الجسيمة)

١٢٥	٥١٢٣٥٤١٤١	٢٧٤٥٥	٥٨٠٥٨١
١٢٦	٥١٢٣٥٤١٥	٢٧٤٥٥	٥٨٠٥٨١
١٢٧	٥١٢٣٥٤١٦	٢٨١٠٤	٥٨٠٥٨١
١٢٨	٥١٢٣٥٤١٧	٢٨١٠٤	٥٨٠٥٨١
١٢٩	٥١٢٣٥٤١٨	٢٨١٠٤	٥٨٠٥٨١
١٣٠	٥١٢٣٥٤١٩	٢٨١٠٤	٥٨٠٥٨١
١٣١	٥١٢٣٥٤٢٠	٢٨١٠٤	٥٨٠٥٨١
١٣٢	٥١٢٣٥٤٢١	٢٨١٠٤	٥٨٠٥٨١
١٣٣	٥١٢٣٥٤٢٢	٢٨١٠٤	٥٨٠٥٨١
١٣٤	٥١٢٣٥٤٢٣	٢٨١٠٤	٥٨٠٥٨١
١٣٥	٥١٢٣٥٤٢٤	٢٨١٠٤	٥٨٠٥٨١
١٣٦	٥١٢٣٥٤٢٥	٢٨١٠٤	٥٨٠٥٨١
١٣٧	٥١٢٣٥٤٢٦	٢٨١٠٤	٥٨٠٥٨١
١٣٨	٥١٢٣٥٤٢٧	٢٨١٠٤	٥٨٠٥٨١
١٣٩	٥١٢٣٥٤٢٨	٢٨١٠٤	٥٨٠٥٨١
١٤٠	٥١٢٣٥٤٢٩	٢٨١٠٤	٥٨٠٥٨١
١٤١	٥١٢٣٥٤٣٠	٢٨١٠٤	٥٨٠٥٨١
١٤٢	٥١٢٣٥٤٣١	٢٨١٠٤	٥٨٠٥٨١
١٤٣	٥١٢٣٥٤٣٢	٢٨١٠٤	٥٨٠٥٨١
١٤٤	٥١٢٣٥٤٣٣	٢٨١٠٤	٥٨٠٥٨١
١٤٥	٥١٢٣٥٤٣٤	٢٨١٠٤	٥٨٠٥٨١
١٤٦	٥١٢٣٥٤٣٥	٢٨١٠٤	٥٨٠٥٨١
١٤٧	٥١٢٣٥٤٣٦	٢٨١٠٤	٥٨٠٥٨١
١٤٨	٥١٢٣٥٤٣٧	٢٨١٠٤	٥٨٠٥٨١
١٤٩	٥١٢٣٥٤٣٨	٢٨١٠٤	٥٨٠٥٨١
١٥٠	٥١٢٣٥٤٣٩	٢٨١٠٤	٥٨٠٥٨١

١٥١	٥١٢٣٥٤٤٠	٢٨١٠٤	٥٨٠٥٨١
١٥٢	٥١٢٣٥٤٤١	٢٨١٠٤	٥٨٠٥٨١
١٥٣	٥١٢٣٥٤٤٢	٢٨١٠٤	٥٨٠٥٨١
١٥٤	٥١٢٣٥٤٤٣	٢٨١٠٤	٥٨٠٥٨١
١٥٥	٥١٢٣٥٤٤٤	٢٨١٠٤	٥٨٠٥٨١
١٥٦	٥١٢٣٥٤٤٥	٢٨١٠٤	٥٨٠٥٨١
١٥٧	٥١٢٣٥٤٤٦	٢٨١٠٤	٥٨٠٥٨١
١٥٨	٥١٢٣٥٤٤٧	٢٨١٠٤	٥٨٠٥٨١
١٥٩	٥١٢٣٥٤٤٨	٢٨١٠٤	٥٨٠٥٨١
١٦٠	٥١٢٣٥٤٤٩	٢٨١٠٤	٥٨٠٥٨١
١٦١	٥١٢٣٥٤٥٠	٢٨١٠٤	٥٨٠٥٨١
١٦٢	٥١٢٣٥٤٥١	٢٨١٠٤	٥٨٠٥٨١
١٦٣	٥١٢٣٥٤٥٢	٢٨١٠٤	٥٨٠٥٨١
١٦٤	٥١٢٣٥٤٥٣	٢٨١٠٤	٥٨٠٥٨١
١٦٥	٥١٢٣٥٤٥٤	٢٨١٠٤	٥٨٠٥٨١
١٦٦	٥١٢٣٥٤٥٥	٢٨١٠٤	٥٨٠٥٨١
١٦٧	٥١٢٣٥٤٥٦	٢٨١٠٤	٥٨٠٥٨١
١٦٨	٥١٢٣٥٤٥٧	٢٨١٠٤	٥٨٠٥٨١
١٦٩	٥١٢٣٥٤٥٨	٢٨١٠٤	٥٨٠٥٨١
١٧٠	٥١٢٣٥٤٥٩	٢٨١٠٤	٥٨٠٥٨١

١٧١	٥١٢٣٥٤٦٠	٢٨١٠٤	٥٨٠٥٨١
١٧٢	٥١٢٣٥٤٦١	٢٨١٠٤	٥٨٠٥٨١
١٧٣	٥١٢٣٥٤٦٢	٢٨١٠٤	٥٨٠٥٨١
١٧٤	٥١٢٣٥٤٦٣	٢٨١٠٤	٥٨٠٥٨١
١٧٥	٥١٢٣٥٤٦٤	٢٨١٠٤	٥٨٠٥٨١
١٧٦	٥١٢٣٥٤٦٥	٢٨١٠٤	٥٨٠٥٨١
١٧٧	٥١٢٣٥٤٦٦	٢٨١٠٤	٥٨٠٥٨١
١٧٨	٥١٢٣٥٤٦٧	٢٨١٠٤	٥٨٠٥٨١
١٧٩	٥١٢٣٥٤٦٨	٢٨١٠٤	٥٨٠٥٨١
١٨٠	٥١٢٣٥٤٦٩	٢٨١٠٤	٥٨٠٥٨١
١٨١	٥١٢٣٥٤٧٠	٢٨١٠٤	٥٨٠٥٨١
١٨٢	٥١٢٣٥٤٧١	٢٨١٠٤	٥٨٠٥٨١
١٨٣	٥١٢٣٥٤٧٢	٢٨١٠٤	٥٨٠٥٨١
١٨٤	٥١٢٣٥٤٧٣	٢٨١٠٤	٥٨٠٥٨١
١٨٥	٥١٢٣٥٤٧٤	٢٨١٠٤	٥٨٠٥٨١
١٨٦	٥١٢٣٥٤٧٥	٢٨١٠٤	٥٨٠٥٨١
١٨٧	٥١٢٣٥٤٧٦	٢٨١٠٤	٥٨٠٥٨١
١٨٨	٥١٢٣٥٤٧٧	٢٨١٠٤	٥٨٠٥٨١
١٨٩	٥١٢٣٥٤٧٨	٢٨١٠٤	٥٨٠٥٨١
١٩٠	٥١٢٣٥٤٧٩	٢٨١٠٤	٥٨٠٥٨١




التعمير
مدين

رقم المنطقة	اسم المنطقة	مساحة المنطقة (م ^٢)	عدد السكان	عدد الوحدات السكنية
١	المنطقة الأولى	١٠٠٠	١٠٠٠	١٠٠
٢	المنطقة الثانية	٢٠٠٠	٢٠٠٠	٢٠٠
٣	المنطقة الثالثة	٣٠٠٠	٣٠٠٠	٣٠٠
٤	المنطقة الرابعة	٤٠٠٠	٤٠٠٠	٤٠٠
٥	المنطقة الخامسة	٥٠٠٠	٥٠٠٠	٥٠٠
٦	المنطقة السادسة	٦٠٠٠	٦٠٠٠	٦٠٠
٧	المنطقة السابعة	٧٠٠٠	٧٠٠٠	٧٠٠
٨	المنطقة الثامنة	٨٠٠٠	٨٠٠٠	٨٠٠
٩	المنطقة التاسعة	٩٠٠٠	٩٠٠٠	٩٠٠
١٠	المنطقة العاشرة	١٠٠٠٠	١٠٠٠٠	١٠٠٠

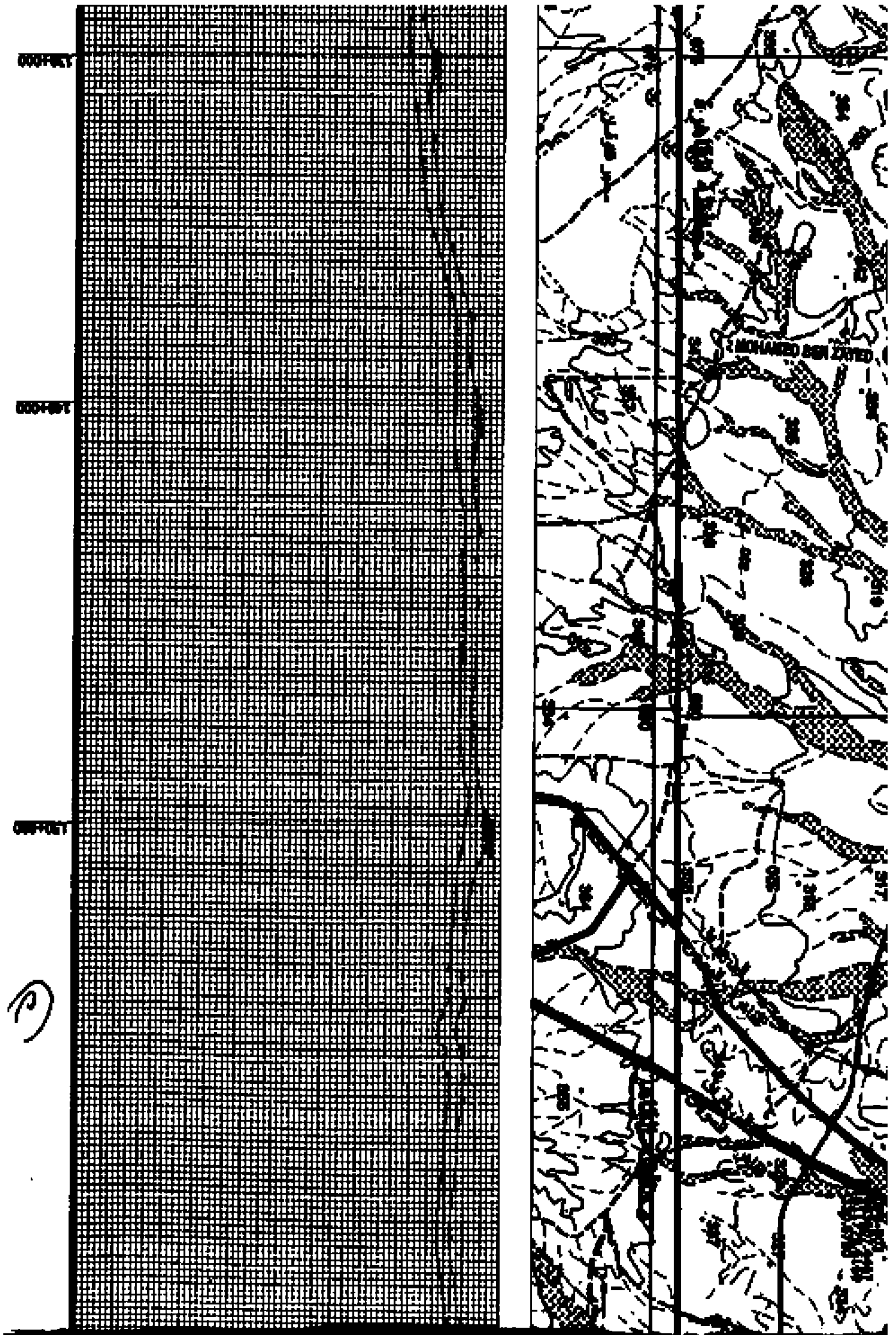
٥١-٧٨٦٥



01	Madinet	0000001
02	Madinet Madinet	0000001
03	St Andrew University	0000001
04	Swiss Avenue	0000001
05	Prin Dama 1	0000001
06	Prin Dama 2	0000001
07	Switzerland Terminal	0000001
08	Carso Hospital City	0000001
09	Al-Hospital	0000001
10	Al-Hospital	0000001
11	American University	0000001
12	Basma	0000001
13	Residence Port	0000001
14	Al-Basma	0000001
15	East of Madinet	0000001
16	Madinet Al-Basma	0000001
17	Madinet Al-Basma	0000001
18	Madinet Al-Basma	0000001
19	Al-Basma	0000001
20	Government Area	0000001
21	Prin Dama Square	0000001



٢٠٢٠ - ١٢ - ٢١
٢٠٢٠



٥

