

**قرار رئيس مجلس الوزراء**

رقم ٣٤٣ لسنة ٢٠٢٠

**رئيس مجلس الوزراء**

بعد الاطلاع على الدستور ؛

وعلى قانون نظام الإدارة المحلية الصادر بالقانون رقم ٤٣ لسنة ١٩٧٩ ؛  
وعلى القانون رقم ١٠ لسنة ١٩٩٠ بشأن نزاع ملكية العقارات للمنفعة العامة  
ولاتحتته التنفيذية ؛

وعلى قرار رئيس الجمهورية رقم ٥٦٢ لسنة ٢٠١٤ ؛

وعلى قرار رئيس الجمهورية رقم ٢٧٩ لسنة ٢٠١٨ بالتنفيذ فى بعض الاختصاصات ؛

وبناءً على ما عرضه وزير الإسكان والمرافق والمجمعات العمرانية ؛

**قرر :****( المادة الأولى )**

يُعتبر من أعمال المنفعة العامة مشروع محطة رفع الصرف الصحى بناحية الحسانية -  
مركز شين القناطر - محافظة القليوبية ، الواقعة بحوض أبو عيسى نقرة (٦) بمساحة (٢) قيراط  
و(٦) أسهم ، وذلك لصالح الجهاز التنفيذى لمياه الشرب والصرف الصحى .

**( المادة الثانية )**

يُستولى بطريق التنفيذ المباشر على الأراضى اللازمة لتنفيذ المشروع المشار إليه  
فى المادة السابقة والمبين موقعها وحدودها وأسماء ملاكها الظاهرين بالمذكرة والرسم  
التخطيطى الإجمالى والكشف المرفق .

**( المادة الثالثة )**

يُنشر هذا القرار فى الجريدة الرسمية .

صدر برئاسة مجلس الوزراء فى ١٦ جمادى الآخرة سنة ١٤٤١ هـ

( الموافق ١٠ فبراير سنة ٢٠٢٠ م ) .

رئيس مجلس الوزراء

**دكتور / مصطفى كمال مديولى**

## وزارة الإسكان والمرافق والمجتمعات العمرانية

## مذكرة

للعرض على السيد أ.د.م رئيس مجلس الوزراء

بخصوص

استصدار قرار منفعة عامة للأرض اللازمة

لإقامة مشروع محطة رفع الصرف الصحى الحسانية (حوض أبو عيسى)

مركز شبين القناطر - محافظة القليوبية

نتشرف بالإحاطة بأن الجهاز التنفيذى لمياه الشرب والصرف الصحى قام بتنفيذ محطة رفع الصرف الصحى الحسانية (حوض أبو عيسى) - مركز شبين القناطر - محافظة القليوبية ، بناءً على قرار المنفعة العامة رقم ٥٦٢ لسنة ٢٠١٤ وتم نشره بالجريدة الرسمية بالعدد رقم (٢٠) بتاريخ ٢٠١٤/٥/١٥ وكذا الاستدراك بالعدد رقم (٣٥) بتاريخ ٢٠١٤/٨/٢٨ وتم إدراجه تحت رقم مشروع (٨٤٢) صرف صحى.

ورد كتاب السيد المهندس مدير مديرية المساحة بالقليوبية رقم ١٦٢٢ بتاريخ ٢٠١٩/٢/٢٦ يطالب الجهاز باستصدار قرار منفعة عامة جديد للمشروع عاليه والواقعة بحوض أبو عيسى ثمة (٦) بمسطح (٢) قيراط و٦ أسهم) والمحددة على الخريطة المساحية رقم (٦٤٣,٥/٨٤٩) وقد تم الحصول على المستندات الآتية :

- ١ - موافقة المجلس الشعبى المحلى لمحافظة القليوبية .
- ٢ - موافقة السيد المهندس وزير الزراعة واستصلاح الأراضى .
- ٣ - كشف بأسماء الملاك الظاهرين المعد بمعرفة مديرية المساحة بالقليوبية .

وتم إيداع مبلغ ٢٨٢.٩٧٥ جنية (فقط مائتان اثنان وثمانون ألف وتسعمائة وخمسة وسبعون جنية لا غير) بأمر الدفع رقم ٢٤٩١٩.٦٠.٥٧٦٠ بتاريخ ٢٠١٨/١١/١٤ تحت حساب التعويضات ومبلغ ٥٤٠٠ جنية (فقط خمسة آلاف وأربعمائة جنية لا غير) بأمر الدفع رقم ٢٤٩١٩.٦٠.٩٥٦٠ بتاريخ ٢٠١٩/١/٣٠ وباقى الاعتماد المالى بحساب مديرية المساحة بالقليوبية .

الأمر الذى يستلزم ضرورة استصدار قرار منقعة عامة للأرض اللازمة لتنفيذ المحطة عليها والواقعة ضمن الحدود الواردة بكشف الملاك الظاهرين والخريطة المساحية المرفقة لصالح الجهاز التنفيذى لمياه الشرب والصرف الصحى طبقاً للقانون رقم ١٠ لسنة ١٩٩٠ والأمر مفوض

وزير الإسكان

والمرافق والمجتمعات العمرانية

٠٥٠١م/ عاصم الجزار



طوره الكبريتية لأبيها عند التناول








مشرية مساهمة القليوبية  
 مكتب المراقبين  
رواية ٣٠٢٠

تستند لائحة طاهر بنه وقد بدأ الشروع ٨٤٤ من صحت  
 ناعيد الثانية مركز منين إقناطر فانظمة القليوبية

٢	موقع رتبة	أرقام الترخيص	السطح			وصف المربع	أحداث الأركان إظهارين
			سا	طن	بالمتر المربع		
١	أوبيس ٦م	١١٠-٦١١٤	٤	-	-	أرض ذوايب أشغال محمد بنه أحمد محمد بنه	

تم اللزاد أسماء الأركان إظهارين لمرته مندوب بوضه التلب بفقورنا من بيانا  
 الشرح رقم ٨٤٤ من صحت ناعيد الثانية




  
 مدير طاهر بنه  
 القائم بالسل  
 ١٩/٢/٢٠  
 رئيس مكتب المراقبين  
 وكيل  
 ١١٥/١١  
 وكيل  
 ١١٥/١١



  
 محمد بنه  
 محمد بنه