قرار رئيس مجلس الوزراء

رقم ٧٩٥ لسنة ٢٠٢٠

رئيس مجلس الوزراء

بعد الاطلاع على الدستور ؛

وعلى قانون نظام الإدارة المحلية الصادر بالقانون رقم ٤٣ لسنة ١٩٧٩ ؛

وعلى القانون رقم ١٠ لسنة ١٩٩٠ بشأن نزع ملكية العقارات للمنفعة العامة ولائحته التنفيذية ؛

وعلى قرار رئيس الجمهورية رقم ٢٧٩ لسنة ٢٠١٨ بالتفويض فى بعض الاختصاصات ؛

وعلى طلب محافظ الفيوم ؛

وبناءً على ما عرضه وزير التنمية المحلية ؛

قـــرر :

(المادة الأولى)

يُعتبر من أعمال المنفعة العامة مشروع إقامة الطريق ربع الدائرى حول مدينة أبشواى بمحافظة الفيوم ، والبالغ مساحته (١٨ فدانًا و١٧ قيراطًا و٤ أسهم) بطول ٣٧٠٠ متر وعرض ٢٠ متراً ، مارًا بنواحى (أبو جنشو ، النصارية ، أبو كساة) .

(المادة الثانية)

يُستولى بطريق التنفيذ المباشر على الأراضى اللازمة لتنفيذ المشروع المشار إليه فى المادة السابقة والمبين موقعها وحدودها وأسماء ملاكها الظاهرين بالمذكرة والرسم التخطيطى الإجمالى والكشوف المرفقة .

(المادة الثالثة)

يُنشر هذا القرار فى الجريدة الرسمية .

صدر برئاسة مجلس الوزراء فى ٧ شعبان سنة ١٤٤١ هـ

(الموافق ٣١ مارس سنة ٢٠٢٠ م) .

رئيس مجلس الوزراء

دكتور/ مصطفى كمال مدبولى

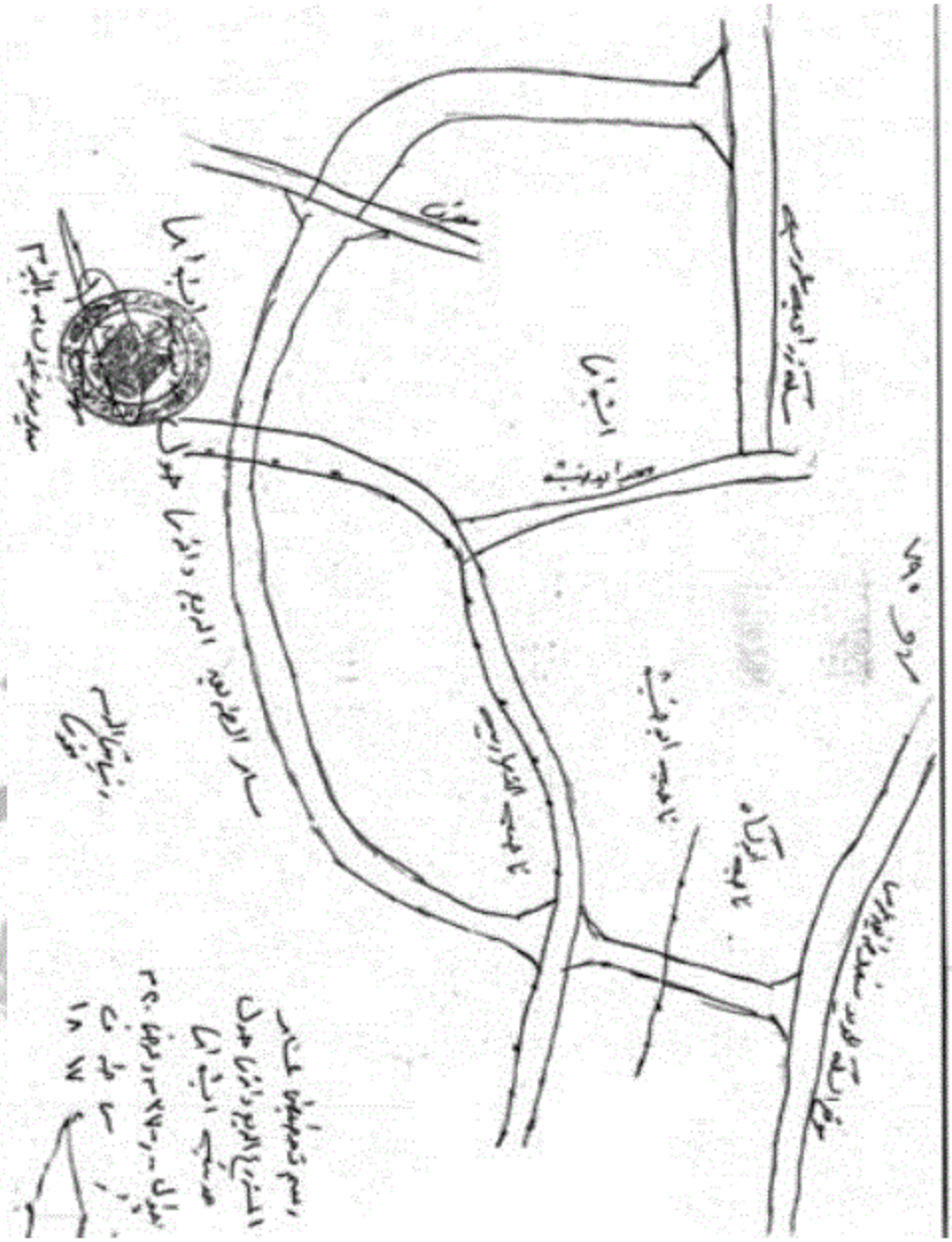



محافظة الفيوم

مركز إبشواى

اسم الناحية	اسم الموظف وتوقيعه	اسم المالك	اسم المستأجر	الفئة	نوع الإقامة	المساحة ف	ط	س	ملاحظات
									الأسماء والعقاب والمساحات تحريرية وأخذ الحبر وتوزيعها وأخذ الحبر وتوزيعها على مديرية المساحة بالفيوم عن أصل بحث الشكاوى والكلف

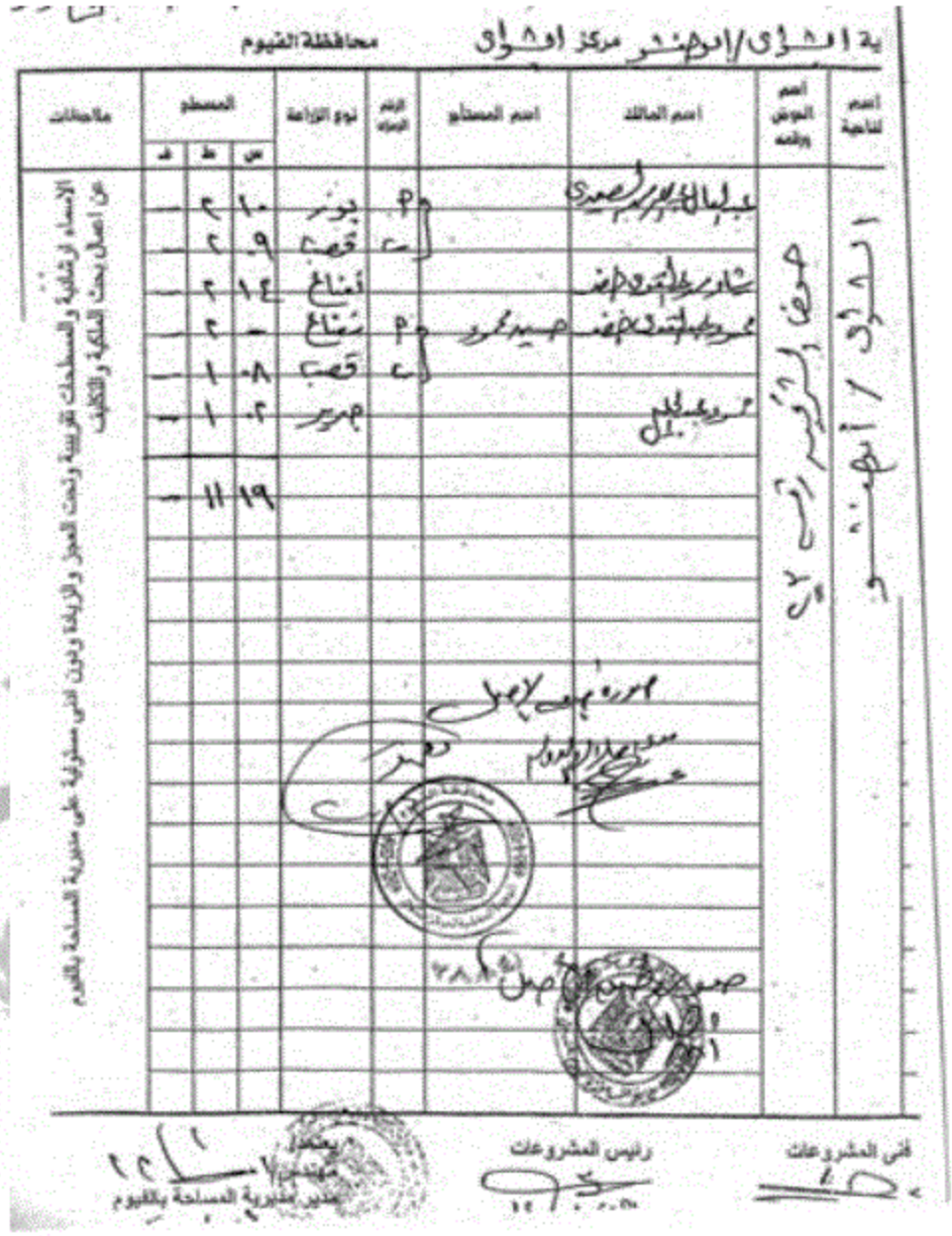

محافظة الفيوم

اسم الناحية	اسم الحوض ورقمه	اسم المالك	اسم المستأجر	الإقرار	نوع الزراعة	المساحة			ملاحظات
						س	ط	ف	
ابشواى / أبهنسو	حوض الشريف رقم ٢	عبد العال [illegible] الصعيدى		م	بوتر	١٠	٢	—	الأسماء الواردة بالمساحات تقريبية وتحت الحجز والزيادة ودون أدنى مسئولية على مديرية المساحة بالفيوم عن أصل بحث الملكية والتكليف
				ح	قصب	٩	٢	—	
		شادى [illegible]			نعناع	١٤	٢	—	
		محمود [illegible]	سعيد محمود	م	نعناع	—	٢	—	
				ح	قصب	٠٨	١	—	
		محمود [illegible]			جرير	٠٢	١	—	
						١٩	١١	—	

رئيس المشروعات

رئيس المشروعات

مهندس

مدير مديرية المساحة بالفيوم

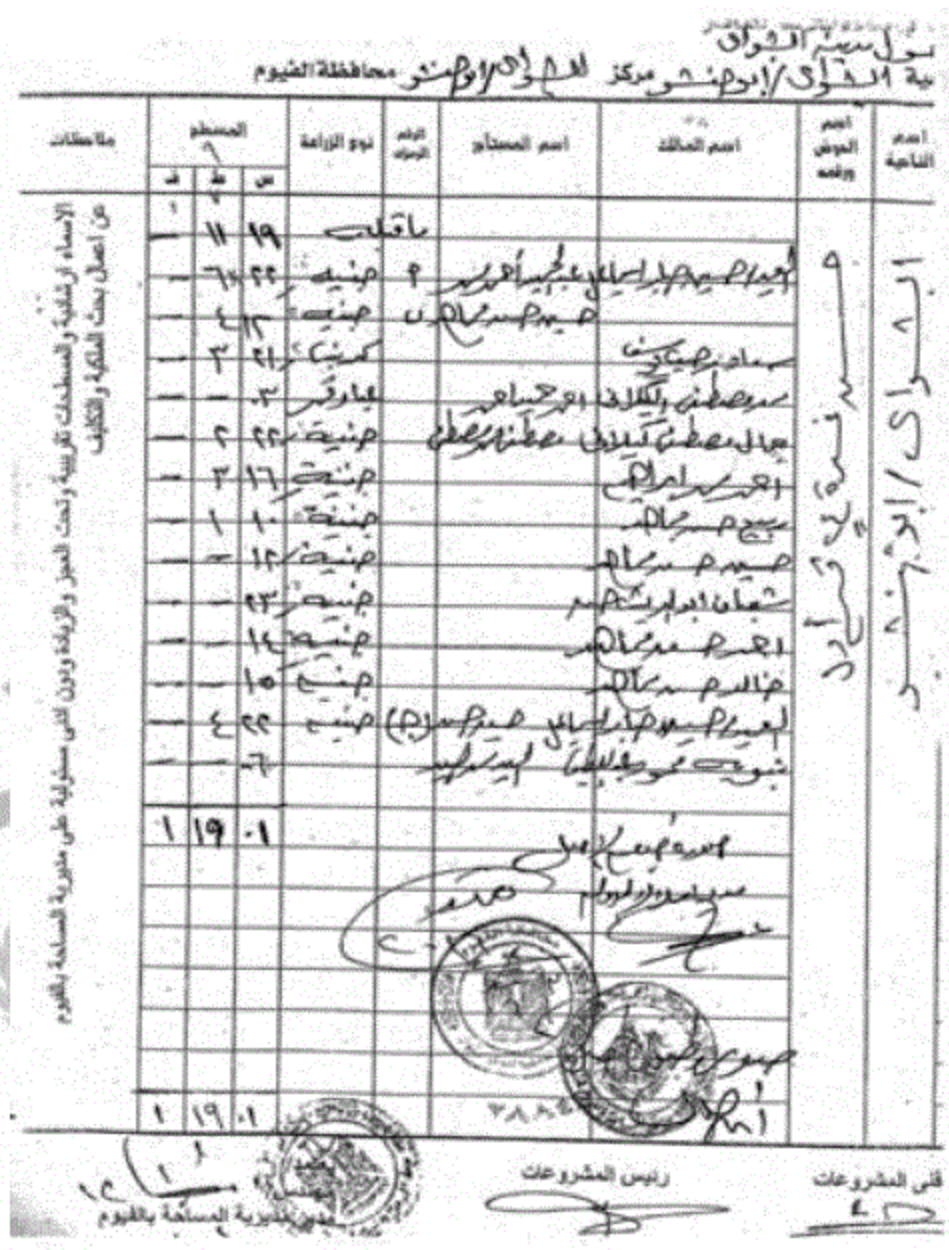

اسم الناحية	اسم الحوض ورقمه	اسم المالك	اسم المستأجر	الرقم الدولى	نوع الزراعة	المسطح ف	ط	س	ملاحظات
					باقى		١١	١٩	الأسماء الرباعية والمساحات تقريبية وتحت العجز والزيادة ودون أدنى مسئولية على مديرية المساحة بالفيوم عن أصل بحث الملكية والتكليف

كشف بأسماء الملاك الظاهرين ومساحاتهم وزراعاتهم المتداخلة بموقع

اسم القرية	اسم الحوض ورقمه	اسم المالك	اسم المستأجر	الرقم الرمزى	نوع الزراعة	المساحة			ملاحظات
						ف	ط	س	
						١	١٢	٠	الأسماء الرباعية والمساحات تقريبية وتحت الحساب والإزالة ودون أدنى مسئولية على مديرية المساحة بالفيوم عن أصل بحث الملكية والتكليف
						—	٥	١٧	
						٢	—	١٨	

رئيس المشروعات

مدير مديرية المساحة بالفيوم



سيتم الاستلام
بيان النهارية

مركز ابشواى — محافظة الفيوم

اسم الناحية	اسم الحوض والقسم	اسم المالك	اسم المستأجر	الرقم الإيراد	نوع الزراعة	المحصول ق	ط	ف	ملاحظات
النهارية	النهارية	محمد عبد الحليم			قمح	٢٢	١	—	الأسماء الرباعية والمساحات الدور والزريبة ودون التى مسئولية على مديرية المساحة بالفيوم عن أصل بحث الملكية
		محمد عبد الحليم			هندبة	١٧	٢	—	
		محمد اسماعيل الجرفى		أ	هندبة	—	٧	—	
				ب	هندبة	—	١	—	
						١٥	١٥	—	

رئيس المشروعات
١٠/٢٩

يعتمد/
مهندس
مدير مديرية المساحة بالفيوم

فى المشروعات

مركز اطسا — محافظة الفيوم

اسم ناحية	اسم الموضع وقطعه	اسم المالك	اسم المعطاو	الرقم المميز	نوع الزراعة	المعطاو ج	ط	ف	ملاحظات
النصارية	صفى الشيخ	عبد القادر سيد ابراهيم	محمود مصطفى	م	بسيم	١٥	١٥	—	الأسماء الرباعية والمساحات تقريبية وتحت التحرير والأرقام الخاصة بالمساحة بالفدان والكسور
			سيد الهاب	ب	جنينة	١٦	٤	—	
			محمود سرحان		جنينة	٥	١٠	—	
					جنينة	١٢	١	—	
		سيد سيد ابراهيم		م	بسيم	١٢	١	—	
			عبد سرحان	ب	جنينة	١٧	٥	—	
				ه	جنينة	٨	٢	—	
				د	ذرة شامي	١١	٢	—	
				و	كرنب	٣	١	—	
		سيد عبد الجليل	محمود سرحان		جنينة	١٧	٤	—	
	صفى الشيخ	عبد الرؤف فاروق عبد العزيز		م	جنينة	١٢	—	—	
				ب		٨	—	—	
		عطوة السيد عاشور		م	جنينة	١٢	١	—	
				ب	جنينة	—	٥	—	
		سعيد السيد عبد العزيز			جنينة	١٦	١	—	
		عبد القادر سيد ابراهيم			جنينة	٧	٢	—	
		طه عطا عاشور			جنينة	١٧	—	—	
		قطب فاروق عبد العزيز			جنينة	١٢	—	—	
		وجدى محمود عبد العزيز			جنينة	١٢	—	—	
						—	٦	٢	

في المشروعات — رئيس المشروعات — مهندس/

صورة طبق الأصل

مكتب المشروعات

كشف بأسماء الملاك الظاهرين ومسطحاتهم وزراعاتهم المتداخلة بموقع [illegible]

بناحية [illegible] مركز [illegible] محافظة الفيوم

م	اسم الناحية	اسم الحوض ورقمه	اسم المالك	اسم المستأجر	الرقم الرمزى	نوع الزراعة	المساحة ف	ط	س	ملاحظات
١٠	[illegible]	[illegible]	[illegible]		[illegible]	[illegible]	—	—	١٩	الأسماء الرباعية والمساحات تقريبية وتحت التمييز والزيادة والنقص دون أدنى مسئولية على مديرية المساحة بالفيوم عن أصل بحث الملكية والتكليف
					[illegible]	[illegible]	—	—	٩	
١٢			[illegible]			[illegible]	—	—	١٢	
١٦			[illegible]			[illegible]	—	٢	١٢	
١٧			[illegible]			[illegible]	—	٢	١٦	
١٨			[illegible]	[illegible]		[illegible]	—	[illegible]	[illegible]	
١٩			[illegible]			[illegible]	—	١	١٦	
٢٠			[illegible]			[illegible]	—	١	١٦	ناقص شرط
			[illegible]				٢	٢١	٨	

[illegible]

[illegible]

[illegible]

مكتب المشروعات

كشف بأسماء الملاك الظاهرين ومسطحاتهم وزراعاتهم المتداخلة بموقع بحر الطريق

بناحية النصارية مركز ابشواي محافظة الفيوم

م	اسم الناحية	اسم الحوض ورقمه	اسم المالك	اسم المستأجر	الرقم الرمزي	نوع الزراعة	المساحة ف	ط	س	ملاحظات
٥	النصارية	النصارية ربابلي ١	سعيد [illegible]	[illegible]		جنب	٨	٣٧	٨	الأسماء الرباعية والمسطحات تقريبية وتحت العجز والزيادة ودون أدنى مسئولية المساحة بالفيوم عن أصل بحث الملكية والتكليف
١٩			محمود اسماعيل [illegible]	عبد الحميد [illegible]	(ص)	جنب	١٠	٧	—	
				[illegible]	(ص)	جنب	١٢	٢	—	
٢٢			علي [illegible]	محمود [illegible]		جنب	٥	٧	—	
٢٤			احمد [illegible]	[illegible]	(م)	[illegible]	١٩	٣	—	
				[illegible]	(م)	[illegible]	١٢	٧	—	
٢٦			طه [illegible]			جنب	١٤	٤	—	
٢٧			سعيد [illegible]	[illegible]		جنب	٨	٧	—	
٢٨			سعيد [illegible]			جنب	١٠	٤	—	
٢٩			محمود [illegible]	[illegible]		جنب	٢٠	٥	—	
٣٠			عبد الحميد [illegible]			جنب	٨	—	—	
٣١			محمود مصطفى [illegible]			جنب	١٨	١٢	—	
			احمد عبد الحميد		م	[illegible]	٢٢	٥	—	
					ب	جنب	١٠	٧	—	
					هـ	جنب	٧	٢	—	
٣٤			[illegible]			جنب	٢٢	٥	—	
							١٥	١٥	٦	

[illegible]

[illegible]

[illegible]

مدير مديرية المساحة بالفيوم

مركز الفيوم — محافظة الفيوم

اسم الناحية	اسم الموقع وقعه	اسم المالك	اسم المستأجر	اسم الزمام	نوع الزراعة	المساحة ف	ط	س	ملاحظات
									الأسماء الرباعية والمساحات تقريبية وتحت العجز والزيادة ودون أدنى مسئولية على مديرية المساحة عن أصل بحث الملكية والتكليف

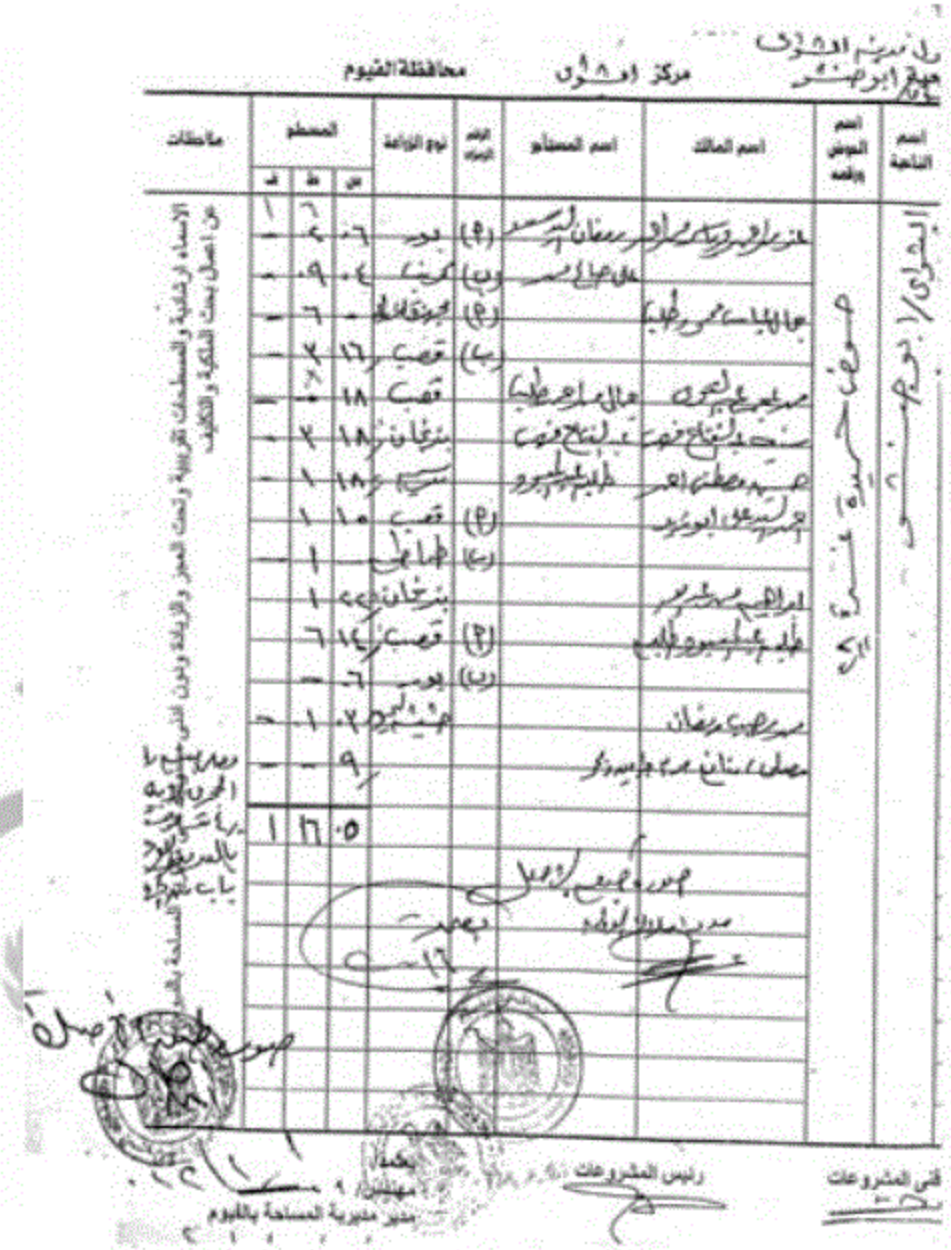

ر.ل نمرة ١٥٦٥٦
هيئة ابو صنير

مركز ابشواى — محافظة الفيوم

اسم الناحية	اسم الموضع وبقعه	اسم المالك	اسم المستأجر	الرقم الدولى	نوع الزراعة	المحصول ف	ط	س	ملاحظات
ابشواى/ ابو صنير	صوف حسبة غنمة ٢١	[illegible]	رمضان [illegible]	(م)	بور	٦	٤	٠٦	الأسماء والمساحات تقريبية وتحت الحصر والإزالة ودون أدنى مسئولية عن أصل بحث الملكية والتكليف
			على [illegible]	(ن)	كرنب			٠٤	
		[illegible]		(م)	[illegible]		٦	—	
				(ب)	قصب	١٦	٢	—	
		[illegible]	[illegible]		قصب	١٨	—	—	
		[illegible]			بنجان	١٨	٢	—	
		[illegible]	[illegible]		[illegible]	١٨	١	—	
		[illegible]		(م)	قصب	١٠	١		
				(ب)	[illegible]		١	—	
		[illegible]			بنجان	٢٢	١		
		[illegible]		(م)	قصب	١٤	٦		
				(ب)	بور	٦	—	—	
		[illegible]			[illegible]	٠٢	١	—	
		[illegible]					٩	—	
						١	١٦	٠٥	

[illegible]

[illegible]

رئيس المشروعات

رئيس المشروعات

مدير مديرية المساحة بالفيوم

صورة طبق الأصل

مركز الشراق — محافظة الفيوم

اسم القناة	اسم الجوف وبلده	اسم المالك	اسم المستأجر	الإقليم	يوم الزراعة	المساحة ف	ط	س	ملاحظات
[illegible]	[illegible]	[illegible]			[illegible]	٥	١٦	١	الأسماء الإرشادية والمساحات تقريبية وتخضع للتعديل عن أصل بيت الملكية والتكليف
		[illegible]			[illegible]	٩	٢	—	
		[illegible]			[illegible]	١٧	—	—	
		[illegible]			[illegible]	١١	—	—	
		[illegible]			[illegible]	١٢	٤	—	
		[illegible]			[illegible]	١٢	١٣	—	
		[illegible]			[illegible]	٤	٥	—	
		[illegible]			[illegible]	٤	١	—	
		[illegible]			[illegible]	١٤	١١	—	
		[illegible]			[illegible]	٤	٦	—	
		[illegible]			[illegible]	٢	١	—	
		[illegible]			[illegible]	٢	—	—	
		[illegible]			[illegible]	—	٢	—	
		[illegible]			[illegible]	٦	٦	—	
		[illegible]			[illegible]	١٢	٦	—	
		[illegible]			[illegible]	١٧	—	—	
						١٧	٦	٤	

رئيس المشروعات — رئيس المشروعات — مهندس

مدير مديرية المساحة بالفيوم

ناحية ابو هنس مركز الفشن محافظة الفيوم

اسم الناحية	اسم الحوض ورقمه	اسم المالك	اسم المستأجر	الرقم الإيراد	نوع الزراعة	المساحة ف	ط	س	ملاحظات
ابو هنس	حوض رقم ٣٢ كسر ١	عبد الناصر صالح			برسيم	١	٤	١٦	الأسماء أو شائعة والمساحات تقريبية وتحت الحجز والإثبات من أصل بحث الملكية والتكليف
		ممدوح صالح			عباد شمس		٤	١٤	
		عفت صالح			برسيم		٤	١٦	
		احمد احمد حامد		(أ)	برسيم		١	٤	
		" " "		(ب)	بور		١	٩	
		مصطفى حسانين		(أ)	ذرة شامي		٨	١٩	
		" " "		(ب)	بور		٤	١٨	
		السيد احمد عطا الله			بور		١	١٠	
		السيد حسن على		(أ)	بور		٢	٢	
		"			برسيم		١	٧	
		ابو الفتوح حسين			بور		٣	٧	
		(أ) محمود محمد يوسف			برسيم			٨	
						٧	١٧	٧	

رئيس المشروعات

رئيس المشروعات

مهندس/

مدير مديرية المساحة بالفيوم

قرية النعايمة — مركز الإبراهيمية — محافظة الفيوم

اسم الناحية	اسم الحوض ورقمه	اسم المالك	اسم المستأجر	اليوم المبرك	نوع الزراعة	المعطى ٢ ف	ط	ق	١ ف	ط	ق	ملاحظات
النعايمة	حوض النعايمة رقم ١	محمد يوسف					١٥	١٩				الأسماء الرباعية والمساحات تقريبية وتحت التحرير والإزالة وتكون النهائى مستوفاة على مديرية المساحة بالفيوم عن أصل بحث الملكية والتكليف
		عبد مصطفى محمود			جنب	٧	٢	—				
		أحمد عبد الحميد			فول	٢٢	١	—				
		على يوسف			ذرة شامى	٥	٦	—				
		وشاهين محمد وشاهين			ذرة شامى	١٤	١	—				
		أحمد محمد نعايمة			جنب	٦	٧	—				
					جنب	١٢	٨	—				
						١٣	١٩	٧				

رئيس المشروعات

مدير مديرية المساحة بالفيوم