

## قرار مجلس الوزراء

رقم ٢٤ لسنة ٢٠٢٠

### مجلس الوزراء

بعد الاطلاع على الدستور ؛

وعلى قانون نظام الإدارة المحلية الصادر بالقانون رقم ٤٣ لسنة ١٩٧٩ ؛

وعلى القانون رقم ٥٩ لسنة ١٩٧٩ فى شأن إنشاء المجتمعات العمرانية الجديدة ؛

وعلى القانون رقم ١٠ لسنة ١٩٩٠ بشأن نزع ملكية العقارات للمنفعة العامة

ولائحته التنفيذية ؛

وعلى قرار رئيس الجمهورية رقم ٢٧٩ لسنة ٢٠١٨ بالتفويض فى بعض الاختصاصات ؛

وبناءً على ما عرضه وزير الإسكان والمرافق والمجتمعات العمرانية ؛

وبعد موافقة مجلس الوزراء ؛

### قرر:

#### ( المادة الأولى )

يُعتبر من أعمال المنفعة العامة مشروع الشريط السياحى بمدينة أسوان الجديدة بمحافظة أسوان

#### ( المادة الثانية )

يُستولى بطريق التنفيذ المباشر على الأراضى اللازمة لتنفيذ المشروع المشار إليه فى المادة السابقة والمبين موقعها وحدودها وأسماء ملاكها الظاهرين بالملكرة والرسم التخطيطى الإجمالى والكشوف المرفقة .

#### ( المادة الثالثة )

يُنشر هذا القرار فى الجريدة الرسمية .

صدر برئاسة مجلس الوزراء فى ٨ ذى القعدة سنة ١٤٤١ هـ

( الموافق ٢٩ يونية سنة ٢٠٢٠ م )

رئيس مجلس الوزراء

دكتور/ مصطفى كمال مديولى

## وزارة الإسكان والمرافق والمجمعات العمرانية مذكرة

للعرض على السيد الدكتور المهندس رئيس مجلس الوزراء

بشأن تقرير صفة النفع العام لأراضى الشريط النهري بمدينة أسوان الجديدة

نود الإحاطة بأنه بتاريخ ١٩٩٩/٣/٨ ، صدر قرار رئيس الجمهورية رقم ٩٦ لسنة ١٩٩٩ ،  
والمشهر برقم ٢٣٨٥ بتاريخ ٢٠٠٠/٨/٢٢ ، بشأن إنشاء مدينة أسوان الجديدة بطول واجهة  
حوالى ٦ كم على الجانب الغربى لنهر النيل ، وتضمن قرار رئيس الجمهورية (أراضى الشريط  
النهرى) بمساحة ١٣٨ فداناً تقريباً ، وهى مملوكة ملكية خاصة وموثقة .

ومن حيث إن المادة رقم (٥) من القانون رقم ٥٩ لسنة ١٩٧٩ فى شأن إنشاء

المجمعات العمرانية الجديدة نصت على الآتى :

«إذا تداخلت فى مشروعات إنشاء المجمعات العمرانية الجديدة أو الطرق الموصلة إليها ،  
أراضٍ مملوكة للأفراد أو للجهات الخاصة فىكون الحصول عليها بالطريق الودى بالثمن  
والشروط التى يتم الاتفاق عليها بين الهيئة والمالك ، فإذا تعذر الاتفاق تنزع الملكية  
وفقاً للقانون المنظم لتنزع العقارات للمنفعة العامة أو التحسين ويكون التعويض نقداً ،  
كما يجوز أن يكون عيناً بموافقة المالك» فضلاً عن ذلك نصت المادة السادسة من ذات القانون  
على «يكون تقرير المنفعة العامة ونزع ملكية العقارات اللازمة وفقاً لأحكام هذا القانون  
بقرار من مجلس الوزراء» .

ولإمكانية الاستفادة من الشريط السياحى بمدينة أسوان الجديدة لدفع عجلة التنمية  
بمدينة أسوان الجديدة فقد تم التعاقد مع شركة سايتس إنترناشيونال (د / ماهر أستينو)  
لإعداد مشروع الشريط السياحى ، ونظراً لأن مشروع الشريط السياحى قد تداخلت معه  
أراضٍ مملوكة ملكية خاصة (أراضى الشريط النهري) وهو ما استلزم أعمال أحكام المادة (٥)

أنفة الذكر ، من القانون رقم ٥٩ لسنة ١٩٧٩ ، وتم تشكيل لجنة تكون مهمتها مراجعة مستندات ملكية الأراضى الواقعة على الشريط النهري والثابت وضعها قبل صدور قرار رئيس الجمهورية رقم ٩٦ لسنة ١٩٩٩ وتشكيل لجنة أخرى لتقييم سعر المتر للأراضى الواقعة على الشريط النهري وتم عقد اجتماع مع بعض ملاك الأراضى بمنطقة الشريط النهري لإبلاغهم بما انتهت إليه لجنة تحديد سعر المتر إلا أن ما انتهت إليه لجنة التسعير لم يصادف قبولا لدى ملاك تلك الأراضى ، ومن ثم لم يتم التوصل إلى اتفاق مع الملاك الظاهرين لشراء هذه الأراضى لمغالاتهم فى السعر علماً بأن هذه الأراضى تقع داخل كردون مدينة أسوان الجديدة بمساحة ١٣٨ فداناً تقريباً ولضرورة الاستفادة منها فى المشروع حيث إنها تقع داخل نطاق مشروع الشريط السياحى لمدينة أسوان الجديدة والجارى مراجعة رسوماته الفنية تمهيداً لاعتماده وفى ضوء حيوية مشروع الشريط السياحى والذي يمثل جزء الشريط النهري منه أهمية كبيرة لتنمية مدينة أسوان الجديدة ، ونظراً لرفض الملاك الظاهرين للسعر الذى تم تحديده بمعرفة اللجنة المختصة ومن ثم عدم التوصل إلى اتفاق معهم لشراء هذه الأراضى فقد تم عرض الأمر على مجلس إدارة الهيئة والذي قرر بجلسته رقم ٩٣ بتاريخ ٢٤/٥/٢٠١٦ ، الموافقة على اتخاذ الإجراءات القانونية اللازمة للعرض على رئيس مجلس الوزراء لاستصدار قرار تقرير صفة النفع العام على أراضى الشريط النهري بمدينة أسوان الجديدة وفقاً لأحكام القانون رقم ١٠ لسنة ١٩٩٠ بشأن نزع ملكية العقارات للمنفعة العامة ولائحته التنفيذية ونزع ملكية العقارات اللازمة لتنفيذ مشروع الشريط السياحى بمدينة أسوان الجديدة .

وبعرض الأمر على مجلس الوزراء قرر بجلسته المعقودة بتاريخ ٨/٩/٢٠١٦ ، استصدار قرار من السيد رئيس الجمهورية بتقرير صفة النفع العام لمشروع الشريط السياحى بمدينة أسوان الجديدة والاستيلاء المباشر على العقارات اللازمة له بطريق التنفيذ المباشر .

وبناء على ذلك صدر قرار رئيس الجمهورية رقم ٤٩٨ لسنة ٢٠١٦ والمنشور بالجريدة الرسمية العدد (٤٧) فى ٢٤/١١/٢٠١٦ ، باعتبار مشروع الشريط السياحى بمدينة أسوان الجديدة بمحافظة أسوان من أعمال المنفعة العامة والاستيلاء على الأراضى اللازمة لتنفيذه .  
وبناءً على ما تقدم فقد قام جهاز مدينة أسوان الجديدة بالتنسيق مع مديرية المساحة بأسوان باعتبارها الجهة القائمة بإجراءات نزع الملكية وأيضاً بالتنسيق مع مديرية أمن أسوان لتوفير القوة المناسبة حتى تتمكن الهيئة العامة المصرية للمساحة (مديرية المساحة بأسوان) من تنفيذ قرار رئيس الجمهورية آنف الذكر .

إلا أن اعتراض الأهالى وعدم الانتهاء من الدراسات الأمنية لتوفير القوة المناسبة لتنفيذ القرار الجمهورى قد أسفر عن تأخير مديرية المساحة فى القيام بأعمالها من إيداع النماذج أو القرار الوزارى خلال سنتين من تاريخ نشر قرار المنفعة العامة فى الجريدة الرسمية .  
ولما كان الثابت أنه وفقاً لحكم المادة (١٢) من القانون رقم ١٠ لسنة ١٩٩٠ أن عدم إيداع النماذج أو القرار الوزارى طبقاً للإجراءات المنصوص عليها قانوناً خلال سنتين من نشر قرار المنفعة العامة فى الجريدة الرسمية عد القرار كأن لم يكن بالنسبة للعقارات التى لم تودع النماذج أو القرار الوزارى الخاص بها .

واستكمالاً لما تم من إجراءات فإنه من الملائم استصدار قرار بتقرير صفة النفع العام بمشروع الشريط النهري بأسوان عوضاً عن قرار رئيس الجمهورية رقم ٤٩٨ لسنة ٢٠١٦ لصالح جهاز مدينة أسوان الجديدة وفقاً للمستندات والخرائط الواردة من مديرية المساحة بأسوان على أن يشتمل القرار المزمع إصداره على الأحواض الآتية : (حوض الجزيرة ٢ غرب أسوان - حوض الجزيرة ٥ الكوبانية - الغورية - الحيب ١٢ - حوض الغابة نمرة ١٣ - حوض شيحة نمرة ١٤ - حوض الرمال ١ - حوض ساقية عباس ٣ - أحواض النجوع قبلى وبحرى وخارج الزمام) والبالغ مساحتها ١٣٨ فداناً تقريباً .

لذلك ، وإعمالاً لأحكام القانون رقم ٥٩ لسنة ١٩٧٩ في شأن إنشاء المجتمعات العمرانية الجديدة والقانون رقم ١٠ لسنة ١٩٩٠ بشأن نزع ملكية العقارات للمنفعة العامة .

فقد تم إعداد مذكرة إيضاحية ، ومشروع القرار المرافق .

وتفضلوا بقبول فائق الاحترام

وزير الإسكان

والمرافق والمجتمعات العمرانية

رئيس مجلس إدارة

هيئة المجتمعات العمرانية الجديدة

أ.د.م/ عاصم عبد الحميد الجزار

كشف بأسماء الملاك الواردين بدفتر مساحة الملكية  
طبقاً لأعمال السجل العيني لناحية الكوبانية

رقم الحوض الحديث	رقم القطعة	اسم المسالك	سهم	قيراط	فدان	
حوض الحبيب نمره (١٢) ورقمه الحديث (١٥)	٢١٠٠	أحمد عمر بشير	٠٠	٠٠	٣	
		رمضان أحمد عمر	٠٠	٠٠	٣	
		شعبان أحمد عمر	٠٠	١٥	٣	
		الإجمالي	٠٠	١٥	٩	
	٢٣٠٠	٢٢٠٠	وزارة الري (ترعة عمومية)	٠٢	١٩	١
			أحمد علي جميل بدر	١٨	٠٧	٠٠
			الهيئة العامة للإصلاح الزراعي	١٨	١٠	٦
			بخيثة علي جميل بدر	١٤	٠٢	٠٠
			حسن أحمد إدريس	٠٦	٠٨	٠٠
			زهرة حسن علي عثمان	١٥	٠٨	٠٠
			عثمان عريان	٠١	٠٠	٠٢
			محمد خير محمد دشيمي	٠٠	٠٠	١
محمد رمضان			٠٧	١٣	٠٠	
محمد علي جميل بدر			٠٦	٠٥	٠٠	
محمد متولي جامع سليمان	١٤	٠٢	١			
الإجمالي	٠٣	١١	١٢			
حوض الغابة نمره (١٣) + جزء من حوض الجزيرة (٥) ورقمه الحديث (١٧)	١٠٠	مديرية الطرق والنقل (طريق أسفلت)	١٢	١٠	٤	
	٢٠٠	مديرية الطرق والنقل (مشاية عمومية)	١١	٠١	٠٠	
	٣٠٠	وزارة الري (مشروع ري رقم ٣٦٨)	١٧	٢٠	٠٠	
	٠٠	٠٠	أحمد علي جميل بدر	٠٨	٠٢	٠٠
			بخيثة علي جميل بدر	١٩	٠٠	٠٠
عزيزة محمد متولي			٠٠	٠١	٠٠	

رقم الحوض الحديث	رقم القطعة	اسم المسالك	سهم	قيراط	فدان
حوض الغاية نمرة (١٣) + جزء من حوض الجزيرة (٥) ورقمه الحديث (١٧)	٤٠٠	محمد جمال الدين علي جميل بدر	١٣	٠١	٠٠
		محمد علي جميل بدر	١٣	٠١	٠٠
		هدى علي جميل بدر	١٩	٠٠	٠٠
		ورثة متولي جامع سليمان	٠٠	١٦	١
		الإجمالي	٠٠	٠٠	٢
	٥٠٠	محمد متولي جامع سليمان	١٦	٠٨	٠٠
		الأملاك الأميرية	١٧	١٩	٦
	٦٠٠	بنك مصر رومانيا	١٠	٠٥	٥
		جمال محمد علي الطيب	١١	١٠	٠٠
		حسب الله حسن محمد حسن	١٨	١٩	٣
		سارة خليل محمد خليل	١١	١٥	٤
		فاطمة حسن محمد حسن	٢١	٢١	١
		فوزية حسن محمد حسن	٢٣	٠٠	١
		كمال أبو بكر محمد متولي	٠٧	٠٢	٠٠
		محمد أبو بكر محمد متولي	٠٧	٠٢	٦
محمد عبد الحميد سليمان		١١	١٠	٠٠	
ممدوح أحمد مرسى		١٩	١٧	١	
نجوى حسن محمد حسن		٢١	٢١	١	
الإجمالي		٠٨	٠٤	٣٤	
٧٠٠	الأملاك الأميرية (ورثة حسين علي)	١٢	١٣	٤	
٨٠٠	الأملاك الأميرية (حديقة)	١٣	٠٣	٠٠	
٩٠٠	الأملاك الأميرية (حديقة)	١٩	١٤	٢	
١٠٠٠	الأملاك الأميرية (حديقة)	٠٥	٠٨	٠٠	
١١٠٠	مديرية الطرق والنقل (طريق أسفلت)	٠٤	٠٧	٠٠	
١٢٠٠	مديرية الطرق والنقل (طريق أسفلت)	٢٢	١٢	٠٣	

رقم الخوض الحديث	رقم القطعة	اسم المسالك	سهم	قيراط	فدان	
خوض الغابة ثمرة (١٣) + جزء من خوض الجزيرة (٥) ورقمه الحديث (١٧)	١٣٠٠	الأملاك الأميرية (حديقة)	٠١	٠٦	٠٠	
	١٤٠٠	الأملاك الأميرية (حديقة)	١٢	٠٩	٠٢	
	١٥٠٠	الأملاك الأميرية (حديقة)	٠٢	١١	٠٠	
	١٦٠٠	الأملاك الأميرية (حديقة)	١٦	١٤	١	
	١٧٠٠	مديرية الطرق والنقل (طريق أسفلت)	١٦	١١	٠٠	
	١٨٠٠	الأملاك الأميرية (حديقة)	١٥	١٥	٠٠	
	١٩٠٠	الأملاك الأميرية	٠٤	٠٣	٢	
	٢٠٠٠	حسين أحمد حسين محمد إبراهيم	٠٣	٠٧	١	
		عبد النعيم محمد حسين أحمد	٠١	٠٢	١	
		الإجمالي	٠٤	٠٩	٢	
خوض شبيحة ثمرة (١٤) + جزء من خوض الجزيرة (٥) ورقمه الحديث (١٨)	٢١٠٠	الأملاك الأميرية	٢١	٢٣	١	
		شركة كومنشن ترافيل إنترناشيونال للسياحة	١٥	١٥	١	
		الإجمالي	١٢	١٥	٣	
	١٠٠٠	مديرية الطرق والنقل (طريق أسفلت)	٠٩	١٠	١	
	٢٠٠٠	مديرية الطرق والنقل (طريق ترابي)	٠٦	٢٠	٠٠	
	٣٠٠٠		إبراهيم محمد متولى	١٥	٠٨	٠٠
			أبو بكر رمضان عرابي	١٥	٠٣	٠٠
			الأملاك الأميرية	١٩	٠٨	٠٠
			جلال أبو الحسن حسن	٠٤	١٧	٠٠
			جودة عبد الكريم حسن	٠٥	١٧	٠٠
		حجية سعد الدين عبد الصادق	٢٣	٠١	٠٠	
		حسن أحمد حسين	٠٥	١٧	٠٠	
		حسن محمد إبراهيم	٢٣	٠١	٠٠	
		زينب سعد الدين عبد الصادق	٢٣	٠١	٠٠	
		عبد الصادق إدريس عبد الله	٠٩	١٠	١	



رقم الحوض الحديث	رقم القطعة	اسم المسالك	سهم	قيراط	فدان
حوض شبيحة نمره (١٤) + وجزء من حوض الجزيرة (٥) ورقمه الحديث (١٨)	٣٠٠	على جميل بدر	١٥	٠٨	٠٠
		فاطمة محمد صيام	١٠	٠١	٠٠
		محمد أحمد جمعة	٢٠	٠٥	٠٠
		محمد حسين يس	١٥	٠٣	٠٠
		محمد عباس عبد الوارث	٠٤	١٧	٠٠
		محمد على جميل بدر	١٦	٠١	٠٠
		محمد غريب حسن محمد	١٤	٠٢	٠٠
		محمد متولى جامع سليمان	١٧	١١	٠٠
		محمود أحمد حسين	٠٥	١٧	٠٠
		مدثر سعد الدين عبد الصادق	٠٠	٠٤	٠٠
		يسن أحمد جمعة	٢١	٠٥	٠٠
		الإجمالي	١٤	٠٠	٨
٤٠٠	٥٠٠	هيئة الآثار المصرية	١٢	٠٦	٠١
		عثمان على جفول	١٨	٠٧	٢
		قرش حسن خيرون	٢٠	١٣	١
		محمد نوح عبد الهادي	٢٠	١٣	١
		الإجمالي	١٠	١١	٥

يعتمد

مدير مديرية المساحة بأسوان

مهندسة / هالة ذريف بشاير

كشف بأسماء الملاك الواردين بدفتر مساحة الملكية لناحية غرب أسوان  
والتي تم استبعادهم من أعمال السجل العيني والمتداخلة القطع الخاصة بهم  
بمشروع نزع الملكية لصالح مدينة أسوان الجديدة (مشروع الكورنيش الجديد)

رقم الخوض الحديث	رقم القطعة	اسم المسالك	سهم	قيراط	فدان
خوض الزمالة لقرعة (١) ورقمه الحديث (١)	١٠٠	مديرية الطرق والنقل	٩	١٢	٢
	٢٠٠	مديرية الطرق والنقل	٠.٧	١٠	٠٠
	٣٠٠	إسماعيل حسانين رمضان	٢	٠٠	١
		عبد المجيد جودة عبد الكريم	٠.٧	١٦	٠٠
		علي جودة عبد الكريم	٠.٦	١٦	٠٠
		محمد علي هميدة	٠.٨	١٦	٣
		الإجمالي	٢٣	٠٠	٠.٦
	٤٠٠	سلاوي أبو بكر سليمان أنور مكي	٠.٧	١٨	٠٠
		عبد الظاهر محمد عبد الله	٠.٧	١٨	٠٠
		محمد حسين عوض الله	٠.٦	١٨	٠٠
		الإجمالي	٢.٠	٠.٦	٢
	٥٠٠	الهيئة القومية لمياه الشرب	٠.٧	١١	٠٠
	٦٠٠	أحمد محمد إسماعيل عمران	١.٠	١١	٠٠
		حجازي حسين إسماعيل عمران	١.٢	١٥	٠٠
		الإجمالي	٢.٢	٢	١
	٧٠٠	أحمد عزابي محمد	١.٥	٢١	١
		الأملاك الأميرية	٠.٧	١٢	١
		حسانين محمد علي حربي	٢.٢	١٠	١
		حسن إبراهيم صابر	١.١	١٧	٠٠
عباس سليمان		١.٤	٠.١	٠٠	
عيسى سليمان		١.٤	٠.١	٠٠	
محمد عباس عبد الوارث		١.٣	٠.٩	١	
ورثة حسين عمن الله		١.٢	١٥	٠	
الإجمالي		١.٢	١٨	٧	

رقم الخوض الحديث	رقم القطعة	اسم المسالك	سهم	قيراط	فدان		
خوض الرمال نمرة (١) ورقمه الحديث (١)	٨٠٠	أبو العلا محمد عبد الله همام	١١	١٧	.		
		الأملاك الأميرية	٢٠	١٤	١		
		حسين عبد اللطيف عواض	١٩	٠١	٢		
		زينب سالم طاهر	١٨	٠٥	٠٠		
		زينب قاسم محمد حسن	٢٠	٠٦	٠٠		
		سلمى سالم طاهر	١٨	٠٥	٠٠		
		سيدة عثمان حسين	٢٣	٠٤	٠٠		
		طاهر سالم طاهر	١٣	١١	٠٠		
		ليلى سالم طاهر	١٨	٠٥	٠٠		
		محمد سعد محمد حليم سعد	٠٧	١٧	٠٠		
		محمد عبد اللطيف عواض	٠٠	٠٠	٢		
		مستورة سالم طاهر	١٨	٠٥	٠٠		
		الإجمالي	١٧	٠١	٩		
		٩٠٠	٩٠٠	أبو العلا أحمد	١٧	١٣	٠٠
				أحمد أبو بكر	١٧	١٣	٠٠
أحمد جمعة	١٧			١٣	٠٠		
إدريس إبراهيم	١٧			١٣	٠٠		
حسين إسماعيل	١٧			١٣	٠٠		
حسين عبد اللطيف عواض	١٧			١٣	٠٠		
ذهب حسين	١٦			١٣	٠٠		
سلاوى أبو بكر سليمان أنور مكى	١٦			١٣	٠٠		
عبد الظاهر محمد	١٧			١٣	٠٠		
عوض الله أحمد محمد إسماعيل	١٧			١٣	٠٠		
عوض الله عوضون	٢٣			١٣	٠٠		
عيسى على	١٧			١٣	٠٠		
محمد إسماعيل	١٧			١٣	٠٠		

رقم الخوض الحديث	رقم القطعة	اسم المسالك	سهم	قيراط	فدان
		محمد عبد الله	١٧	١٣	٠٠
		محمد عوض الله	١٧	١٣	٠٠
		محمود حسن	١٧	١٣	٠٠
		الإجمالي	١٢	٠٢	٩
		أبو العلا أحمد	٠٨	٠٢	٠٠
		أحمد أبو بكر	٠٨	٠٢	٠٠
		أحمد جمعة	٠٨	٠٢	٠٠
		إدرس إبراهيم	٠٨	٠٢	٠٠
		أدم عبد اللطيف	٠٠	٠٠	٠٢
		بخيتة عبد النور على جمعة	٠٩	٠٨	١
		حسين إبراهيم صقر	٠٢	٠٨	٠٠
		حسين إسماعيل	٠٨	٠٢	٠٠
		حسين عبد اللطيف عوض	٠٨	٠٢	٠٠
		ذهب حسن عوضون	١٩	١٩	٠٠
		سلاوي أبو بكر سليمان أنور مكى	٠٨	٠٢	٠٠
		عبد الظاهر محمد عبد الله	٠٨	٠٢	٠٠
		عوض الله أحمد محمد إسماعيل	١٩	١٩	٠٠
		عوض الله حسن عوضون	٠٨	٠٢	٠٠
		عيسى على	٠٨	٠٢	٠٠
		محمد إسماعيل	٠٨	٠٢	٠٠
		محمد حسين عوض	٠٣	٠٨	٠٠
		محمد عبد الله	٠٨	٠٢	٠٠
		محمد محمد عوض الله	١٩	١٩	٠٠
		محمد محمد عوض صقر	١١	١٧	٠٠
		محمود حسن	٠٨	٠٢	٠٠
		الإجمالي	١٩	١١	٨

خوض الرمال نمرة (١) ورقمه الحديث (١)

رقم الخوض الحديث	رقم القطعة	اسم المسالك	سهم	قيراط	فدان
خوض الرمال نمرة (١) ورقمه الحديث (١)	١١٠٠	مديرية الأوقاف (مقام ولي)	٠.٢	٠٠	٠٠
	١٢٠٠	صيام آدم	٠.١	١٣	٠٠
		عبد الغفور على جمعة	١٦	٢١	١
		عبد الله عبد الرحيم محمد حسانين	٠.١	١٣	٠٠
		عبد الوهاب محمد	٢٢	١٠	١
		الإجمالي	١٦	١٠	٤
	١٣٠٠	الأملاك الأميرية	٠٠	٠.٣	٠٠
		بحر سليمان حسين	١٠	١٣	٠٠
		بحر عبد المولى	١٠	١٣	٠٠
		عامر عبد المولى	١٠	١٣	٠٠
	مرسى محمد	١٠	١٣	٠٠	
	الإجمالي	١٦	٠.٨	٢	
١٤٠٠		الأملاك الأميرية	٠.٥	٠.٥	٠٠
		توفيق حسون	٠.٧	١٣	٠٠
		سيل حسين	٠.٧	١٣	٠٠
		ضوى محمد بليلة	٠.٧	١٣	٠٠
		نجار عوض أحمد	٠.٦	١٣	٠٠
		نصر الله آدم	٠.٧	١٣	٠٠
		الإجمالي	١٥	٢٣	٢
١٠٠٠		مديرية الطرق والنقل	١٨	٢١	٠٠
		أحمد عبد الله همام	١١	١٥	٠٠
		أمين عباس عبد الكريم	٢.٠	٠.٣	٠٠
		حسين على حسن المندوه الشنيوط	١٢	٠.٤	٠٠
		سالم عبد الكريم عباس	١.٠	٠.٤	٠٠
		سكينة عبد الباسط عباس عبد الكريم	٠٠	٠.٩	٠٠
		ظه على شنون	٢.٠	٠.٧	٠٠
خوض ساقية عباس نمرة (٣) + جزء من خوض الجزيرة نمرة (٢) ورقمه الحديث (٢)					


رقم الخوض الحديث	رقم القطعة	اسم المسالك	سهم	قيراط	فدان
خوض ساقية عباس نمرة (٣) + جزء من خوض الجزيرة نمرة (٢) ورقمه الحديث (٢)	٢٠٠	عباس عبد الكريم عباس	١٠	٠٤	٠٠
		عبد الباسط عباس عبد الكريم	٢٠	٠٧	٠٠
		عبد العزيز عبد الكريم	٠٠	١٠	٠٠
		عوض سليم همثري	١١	١٢	٠٠
		فاطمة عبد الباسط عباس عبد الكريم	٠٠	٠٩	٠٠
		محمد أحمد عبد الله همام	١٨	٠٤	٠٠
		محمد عبد الكريم عباس	١١	١٢	٠٠
		محمد علي شنيوط	١٢	٠٤	٠٠
		مصطفى موسى عبد الكريم سالم	٢١	٠٦	٠٠
		منصور أحمد عبد الله	٢٠	٠٣	٠٠
		موسى عبد الكريم سالم	٢١	١٠	٠٠
		ورثة أمين عباس عبد الكريم	٠٠	٠٩	٠٠
		ورثة شحات عباس عبد الكريم	٠٠	٠٩	٠٠
		ورثة طه علي شنيوط	١٥	١١	٠٠
		ورثة عبد العزيز محمد كومة	٠٠	٠٩	٠٠
الإجمالي	١٦	٠٢	٧		
	٣٠٠	وزارة الري (ترعة ساحل غرب أسوان)	٢٢	٠٤	١
٤٠٠		طه علي شنون	٠٦	١٥	٠٠
		عبد المنعم محمد نور شيخون	٠٠	٠٦	٠٠
		عوض سليم همثري	٠٥	٠٣	٠١
		محمد عبد الكريم عباس	٠٥	١٥	٠٠
		الإجمالي	١٦	١٥	٢

يعتمد

مدير مديرية المساحة بأسوان

مهندسة/ هالة ذريف بشاير

الجمهورية العربية السورية  
مجلس الوزراء  
الوزارة العامة



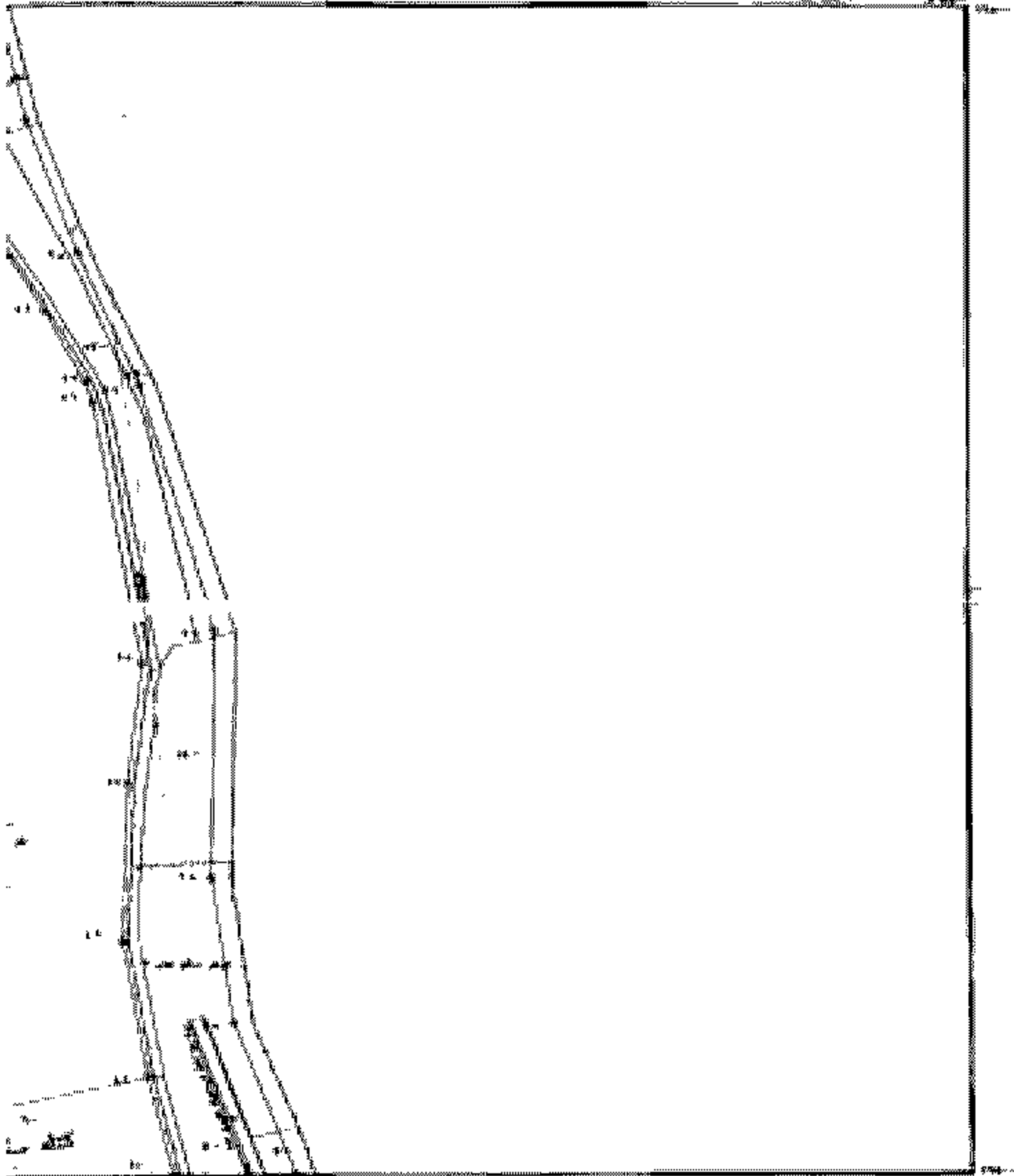
الجمهورية العربية السورية  
مجلس الوزراء  
الوزارة العامة



مركز اسوان

محافظة اسوان

مجلس الوزراء  
الوزارة العامة



مقياس الرسم  
١:١٠٠٠




١٥٠	١٥٠	١٥٠
١٥٠	١٥٠	١٥٠
١٥٠	١٥٠	١٥٠

الوزارة العامة  
مجلس الوزراء  
الجمهورية العربية السورية

لجنة  
التخطيط  
والتطوير

قرية نجرب أسوان خريطة تفصيلية رقم ١٦٤ / ٨-٤



خط تقسيم أراضي  
 حدود أراضي  
 خط تقسيم أراضي  
 حدود أراضي  
 خط تقسيم أراضي  
 حدود أراضي



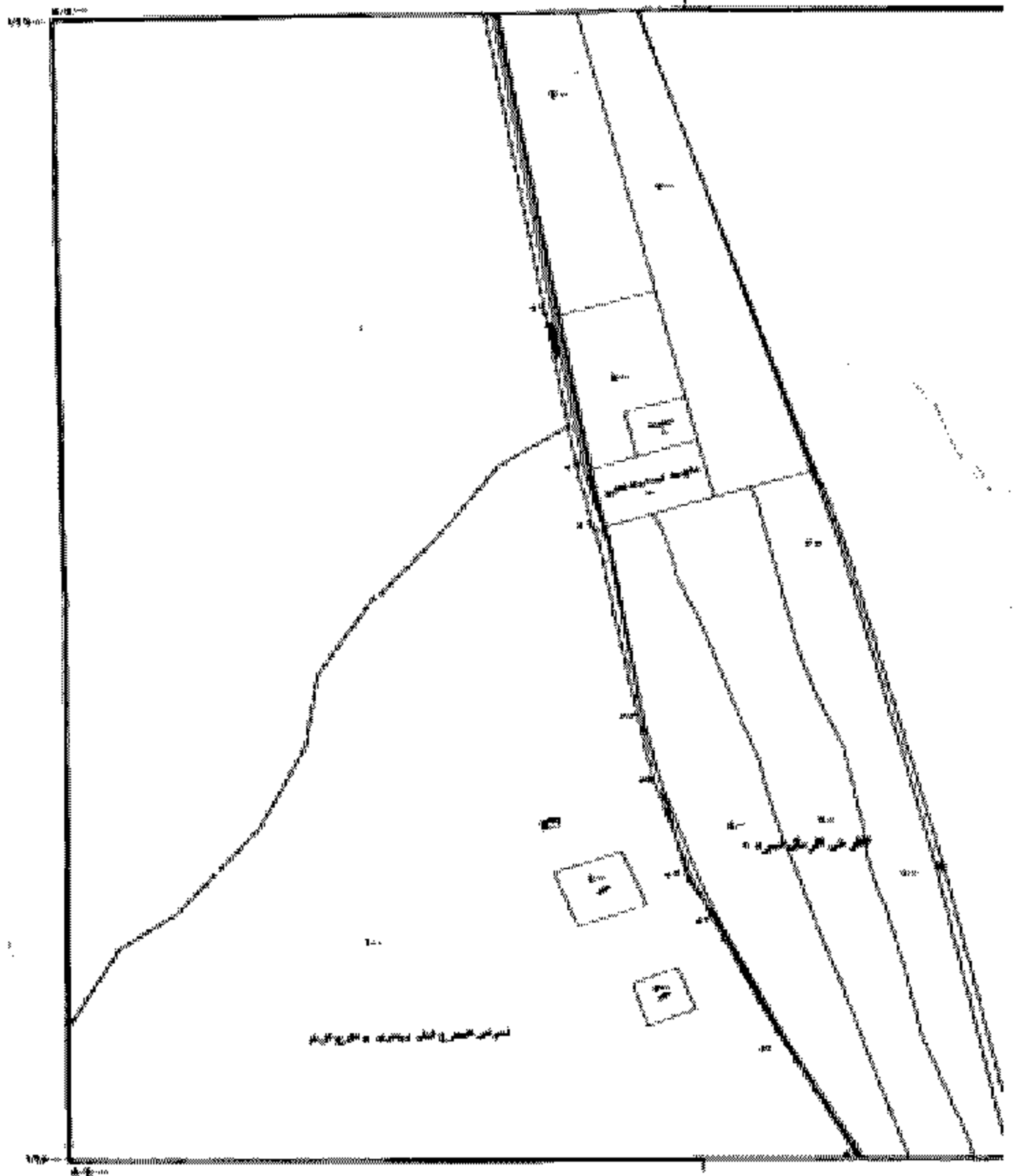
مقياس الرسم  
 ١ : ١٠٠٠  
 ١ سم = ١٠٠ م





خريطة التسمية رقم ٨٠٤ / ١٩٥


قريه غرب اسوان  
بمريفه



تمثل الخطوط المتقطعة في الخريطة الحدود بين الملاكات



بمقتضى  
المراسم  
الرقم ٥٥٥  
تاريخ ١٦/٧/٢٠٢٠



٢٩

جمهورية دولة فلسطين العربية  
وزارة الزراعة والثروة السمكية  
مكتب التسجيل والتوثيق

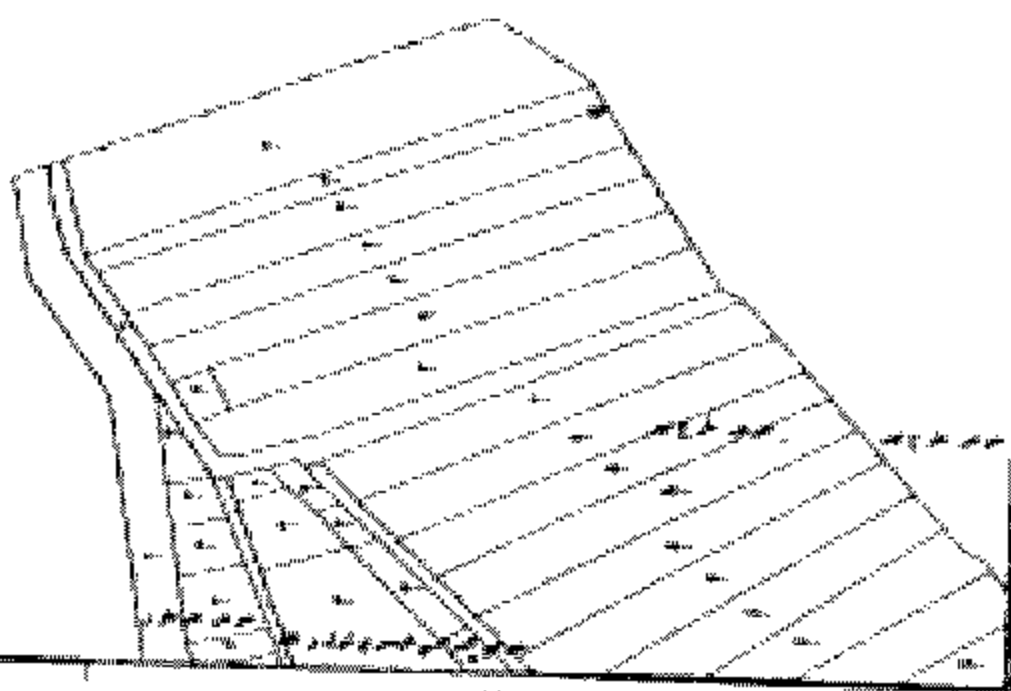


مركز اسوان

محافظة اسوان

الاستاذ الدكتور / د. محمد / د. محمد / د. محمد

مركز اسوان  
محافظة اسوان  
الاستاذ الدكتور / د. محمد / د. محمد / د. محمد



مركز اسوان  
محافظة اسوان



رقم	مساحة	ملاحظات
١	١٥٠	مركز اسوان
٢	١٥٠	محافظة اسوان
٣	١٥٠	الاستاذ الدكتور / د. محمد / د. محمد / د. محمد



مركز اسوان  
محافظة اسوان  
الاستاذ الدكتور / د. محمد / د. محمد / د. محمد



الجمهورية الجزائرية الديمقراطية الشعبية  
وزارة الشؤون الخارجية  
مجلس الوزراء



تم التوقيع في  
الجزائر

الجمهورية الجزائرية الديمقراطية الشعبية  
وزارة الشؤون الخارجية  
مجلس الوزراء



مصادقاً

مجلس الوزراء

تم التوقيع في الجزائر

تم التوقيع في الجزائر

تم التوقيع في الجزائر

الجمهورية الجزائرية الديمقراطية الشعبية  
وزارة الشؤون الخارجية  
مجلس الوزراء



٢٠٢٠	٢٠٢٠	٢٠٢٠
٢٠٢٠	٢٠٢٠	٢٠٢٠
٢٠٢٠	٢٠٢٠	٢٠٢٠
٢٠٢٠	٢٠٢٠	٢٠٢٠

الجمهورية الجزائرية الديمقراطية الشعبية  
وزارة الشؤون الخارجية  
مجلس الوزراء





مركز لدراسات




٥٠٠

الجمهورية العربية السورية  
وزارة الزراعة والري  
مركز لدراسات



### مخططة أميران

المساحة الكلية: ١٠٠٠٠ م<sup>٢</sup>



١٠٠٠	١٠٠٠	١٠٠٠
١٠٠٠	١٠٠٠	١٠٠٠
١٠٠٠	١٠٠٠	١٠٠٠

مركز لدراسات


١٠٠٠

١٠٠٠

١٠٠٠

مجلس  
الوزراء  
بالتاريخ

ان قومه الكروية لوجه رقم ١٦٨ / ٨٠٩




مجلس  
الوزراء  
بالتاريخ



مجلس  
الوزراء  
بالتاريخ



مطبعة الجريدة الرسمية  
بمقر وزارة العدل  
بغداد



٢٩

الجمهورية العراقية  
وزارة العدل  
مطبعة الجريدة الرسمية

صنعت في العراق

مطبعة أسمران

ص.ب. ١٠٠٠٠ - بغداد



قانون تنظيم العمل في  
١٦



مطبعة الجريدة الرسمية  
بمقر وزارة العدل  
بغداد



٢٠٢٠



٢٠٢٠	٢٠٢٠	٢٠٢٠
٢٠٢٠	٢٠٢٠	٢٠٢٠
٢٠٢٠	٢٠٢٠	٢٠٢٠
٢٠٢٠	٢٠٢٠	٢٠٢٠

مطبعة الجريدة الرسمية  
بمقر وزارة العدل  
بغداد

ان قومه الكريمية لوجه رقم ١٦٨ / ٢٠٢٠



١  
 ٢  
 ٣  
 ٤  
 ٥  
 ٦  
 ٧  
 ٨  
 ٩  
 ١٠  
 ١١  
 ١٢  
 ١٣  
 ١٤  
 ١٥  
 ١٦  
 ١٧  
 ١٨  
 ١٩  
 ٢٠  
 ٢١  
 ٢٢  
 ٢٣  
 ٢٤  
 ٢٥  
 ٢٦  
 ٢٧  
 ٢٨  
 ٢٩  
 ٣٠  
 ٣١



١  
 ٢  
 ٣  
 ٤  
 ٥  
 ٦  
 ٧  
 ٨  
 ٩  
 ١٠  
 ١١  
 ١٢  
 ١٣  
 ١٤  
 ١٥  
 ١٦  
 ١٧  
 ١٨  
 ١٩  
 ٢٠  
 ٢١  
 ٢٢  
 ٢٣  
 ٢٤  
 ٢٥  
 ٢٦  
 ٢٧  
 ٢٨  
 ٢٩  
 ٣٠  
 ٣١



الجمهورية العربية السورية  
وزارة الزراعة والري  
مديرية حلب



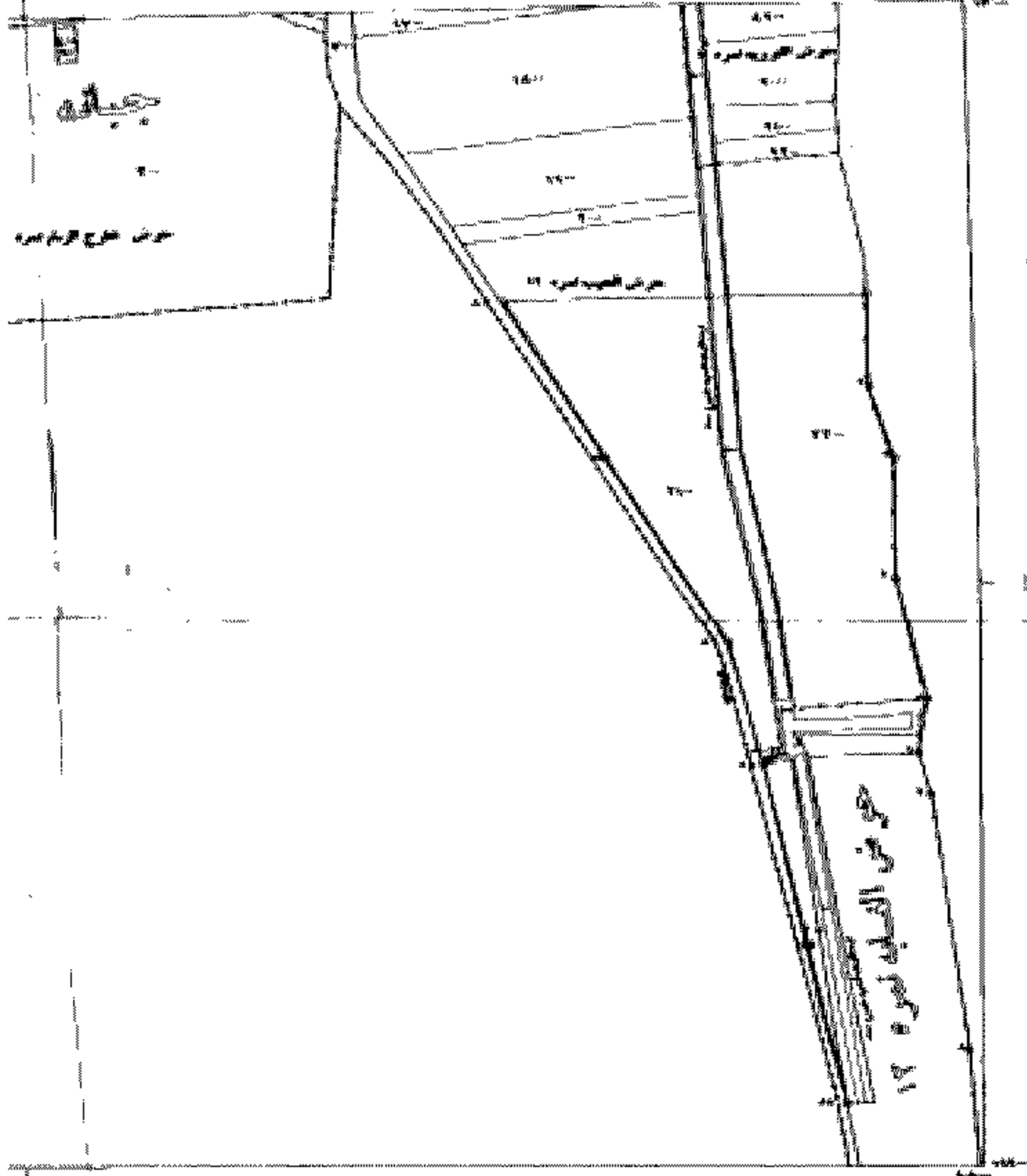
### محطة أميران

مخرج وزارة الزراعة

مسكن ادم

حسيني

خروج حراج المزارع




رقم القطعة	مساحة القطعة (م²)	مساحة القطعة (دونم)
1500	150000	1500
1501	150000	1500
1502	150000	1500
1503	150000	1500
1504	150000	1500
1505	150000	1500
1506	150000	1500
1507	150000	1500
1508	150000	1500
1509	150000	1500
1510	150000	1500
1511	150000	1500
1512	150000	1500
1513	150000	1500
1514	150000	1500
1515	150000	1500
1516	150000	1500
1517	150000	1500
1518	150000	1500
1519	150000	1500
1520	150000	1500

نوع الخط	التفسير
خط أحمر	حدود القطعة
خط أزرق	حدود المزرعة
خط أصفر	حدود البلدية
خط أخضر	حدود المحافظة
خط بني	حدود الوزارة
خط رمادي	حدود البلديات
خط داكن	حدود المدن
خط فاتح	حدود القرى

مجلس الوزراء  
بالتاريخ  
١٦/٧/٢٠٢٠


رقم ٨٠٦٥ / ١٦٦٩ لائحة رقم ٢٩  
قرية الكور بقرية



تم الترخيص في ١٦/٧/٢٠٢٠  
 ١- تم الترخيص في ١٦/٧/٢٠٢٠  
 ٢- تم الترخيص في ١٦/٧/٢٠٢٠  
 ٣- تم الترخيص في ١٦/٧/٢٠٢٠  
 ٤- تم الترخيص في ١٦/٧/٢٠٢٠  
 ٥- تم الترخيص في ١٦/٧/٢٠٢٠  
 ٦- تم الترخيص في ١٦/٧/٢٠٢٠



مدير عام  
 الإدارة العامة  
 بوزارة الداخلية  
 الرياض



مدير عام  
 الإدارة العامة  
 بوزارة البلدية والري  
 الرياض

الحدود المرسومة  
 الحدود المرسومة  
 الحدود المرسومة  
 الحدود المرسومة  
 الحدود المرسومة  
 الحدود المرسومة



مجلس الوزراء  
 بالتاريخ  
 ١٦/٧/٢٠٢٠