

قرار رئيس مجلس الوزراء

رقم ١٤٣٠ لسنة ٢٠٢٠

رئيس مجلس الوزراء

بعد الاطلاع على الدستور ؛

وعلى قانون نظام الإدارة المحلية الصادر بالقانون رقم ٤٣ لسنة ١٩٧٩ ؛

وعلى القانون رقم ١٠ لسنة ١٩٩٠ بشأن نزع ملكية العقارات للمنفعة العامة

ولائحته التنفيذية ؛

وعلى قرار رئيس الجمهورية رقم ٢٧٩ لسنة ٢٠١٨ بالتفويض في بعض الاختصاصات ؛

وبناءً على ما عرضه وزير النقل ؛

قرر :

(المادة الأولى)

يُعتبر من أعمال المنفعة العامة مشروع إنشاء كوبرى علوى أعلى مزلقان أبو حمص

بمحافظة البحيرة .

(المادة الثانية)

يُستولى بطريق التنفيذ المباشر على الأراضى اللازمة لتنفيذ المشروع المشار إليه فى

المادة السابقة والمبين موقعها وحدودها وأسماء ملاكها الظاهرين بالمذكرة والرسم التخطيطى

الإجمالى والكشوف المرفقة .

(المادة الثالثة)

يُنشر هذا القرار فى الجريدة الرسمية ، وعلى الجهات المختصة تنفيذه .

صدر برئاسة مجلس الوزراء فى ٣٠ ذى القعدة سنة ١٤٤١ هـ

(الموافق ٢١ يولية سنة ٢٠٢٠ م) .

رئيس مجلس الوزراء

دكتور / مصطفى كمال مديولى

وزارة النقل

مذكرة إيضاحية

لقرار رئيس مجلس الوزراء

بشأن إضفاء صفة النفع العام على مشروع

إنشاء كوبرى علوى أعلى مزلقان أبو حمص بمحافظة البحيرة

فى إطار خطة وزارة النقل لإلغاء تقاطع شبكة الطرق مع خطوط السكك الحديدية للقضاء على الاختناقات المرورية عند تلك التقاطعات من خلال استبدال مزلقانات السكك الحديدية بإنشاء أعمال صناعية (كبارى أو أنفاق) لعبور السيارات بشكل آمن ، ومن ضمنها منطقة مزلقان أبو حمص بمحافظة البحيرة .

قامت الهيئة العامة للطرق والكبارى والنقل البرى بدراسة مشروع إنشاء كوبرى علوى أعلى مزلقان أبو حمص بمحافظة البحيرة وإدراجه للتنفيذ بخطة الهيئة للعام المالى ٢٠١٩ / ٢٠٢٠ وذلك لإلغاء المزلقان والقضاء على الاختناقات المرورية داخل مدينة أبو حمص .

وافق المجلس التنفيذى لمحافظة البحيرة برئاسة السيد اللواء محافظ البحيرة يوم الخميس الموافق ٢٧ / ٢ / ٢٠٢٠ خلال اجتماعه رقم ١ لعام ٢٠٢٠ على نزع ملكية الأراضى المطلوبة لزوم إنشاء كوبرى مزلقان أبو حمص العلوى والواقعة بزمam المحافظة طبقاً للتخطيط المعتمد من الهيئة العامة للطرق والكبارى والنقل البرى والذى تم توقيعه على الطبيعة بمعرفة مديرية المساحة بالبحيرة (مرفق رقم ١ - صورة محضر الاجتماع) .

وافق السيد المهندس وزير الزراعة واستصلاح الأراضى بكتابة الموجه للسيد اللواء محافظ البحيرة على تنفيذ المشروع طبقاً للمسار المحدد بمعرفة الجهات المختصة (مرفق رقم ٢ - صورة الخطاب) .

ونرفق لسيادتكم طيه ما يلى :

١ - نسخة معتمدة وصادرة من مديرية المساحة بالبحيرة من كشوف الملاك الظاهرين للأراضى المطلوب نزع ملكيتها لصالح المشروع (مرفق رقم ٣) .

- ٢ - تقرير استشارى المشروع بخصوص تقدير القيمة المبدئية لتعويضات نزع الملكية للأراضى اللازمة لتنفيذ المشروع (مرفق رقم ٤) .
- ٣ - خريطة مساحية معتمدة موضحاً عليها مسار المشروع (مرفق رقم ٥) .
- وفى ضوء ما تقدم ، نتشرف بأن نرفق طيه مشروع قرار رئيس مجلس الوزراء بشأن إضفاء صفة النفع العام على مشروع إنشاء كوبرى علوى أعلى مزلقان أبو حمص بمحافظة البحيرة والاستيلاء بطريق التنفيذ المباشر على الأراضى اللازمة لتنفيذ المشروع وذلك على النحو الموضح بهاليه .

وتفضلوا بقبول فائق الاحترام

وزير النقل

فريق / كامل عبد الهادى الوزير

مدرسة واحدة بدمهوز (إهداء صيغة العام: كلف إنشاء وإسكان) أتم الظاهرين المتاحين ككبرى أو عنصر
 مكتب المراجعة تطهير أعلى المسكن الحديد سراجية الخراجات أو عنصر

رقم	الإسم	التخصص	الموضوع	المنهج			ملاحظات
				أ	ب	ج	
	عالم الله						
١	ياسر خليل زكي زويبي	٣٣٠	صحة و الطرق بصورة ٢				
٢	عبد الفتاح عبد الفتاح عبد الفتاح بكر	٣٣٠					
٣	عبد الفتاح عبد الفتاح بكر	٤٢٠					
٤	عبد الفتاح عبد الفتاح عبد الفتاح بكر	٤٢١					
٥	محمود سيد أحمد حامد به	٣٤					
٦	محنة بيري	٤٤٧					
	الإجمالي				٢	٢٢	٤

رئيس الجمهورية
محمد بن عبد الرحمن
١٤٣١ هـ


الجمهورية العربية السورية
مجلس الوزراء
١٤٣١ هـ



لوحة ٩٣٠
٥٤٩٠


١٤٣١ هـ

رئيس الوزراء
محمد بن عبد الرحمن
١٤٣١ هـ

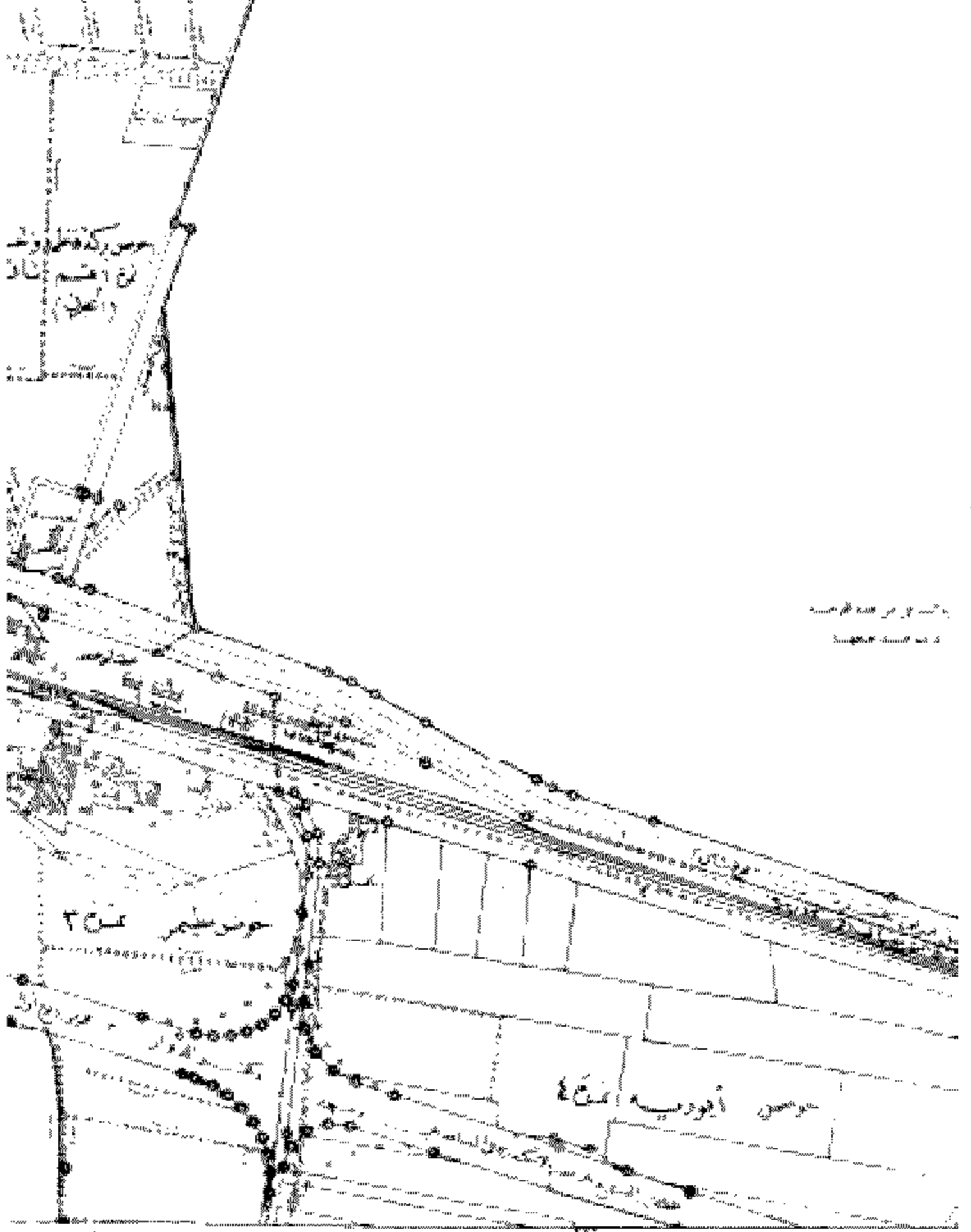


.....
.....
.....
.....

مقياس 1:50,000



محافظة النجف
مركز التوسعة
قرية العبداء



المنفذ من مخطط الخنجر
في سنة ٢٠١٩ م

	عرض الشارع		خط الصرف الصحي		أعمدة الكهرباء	
	علامات الشارع		خط الصرف السطحي		خط الهاتف	
	علامات الشارع		خط الصرف السطحي		خط الهاتف	
	علامات الشارع		خط الصرف السطحي		خط الهاتف	

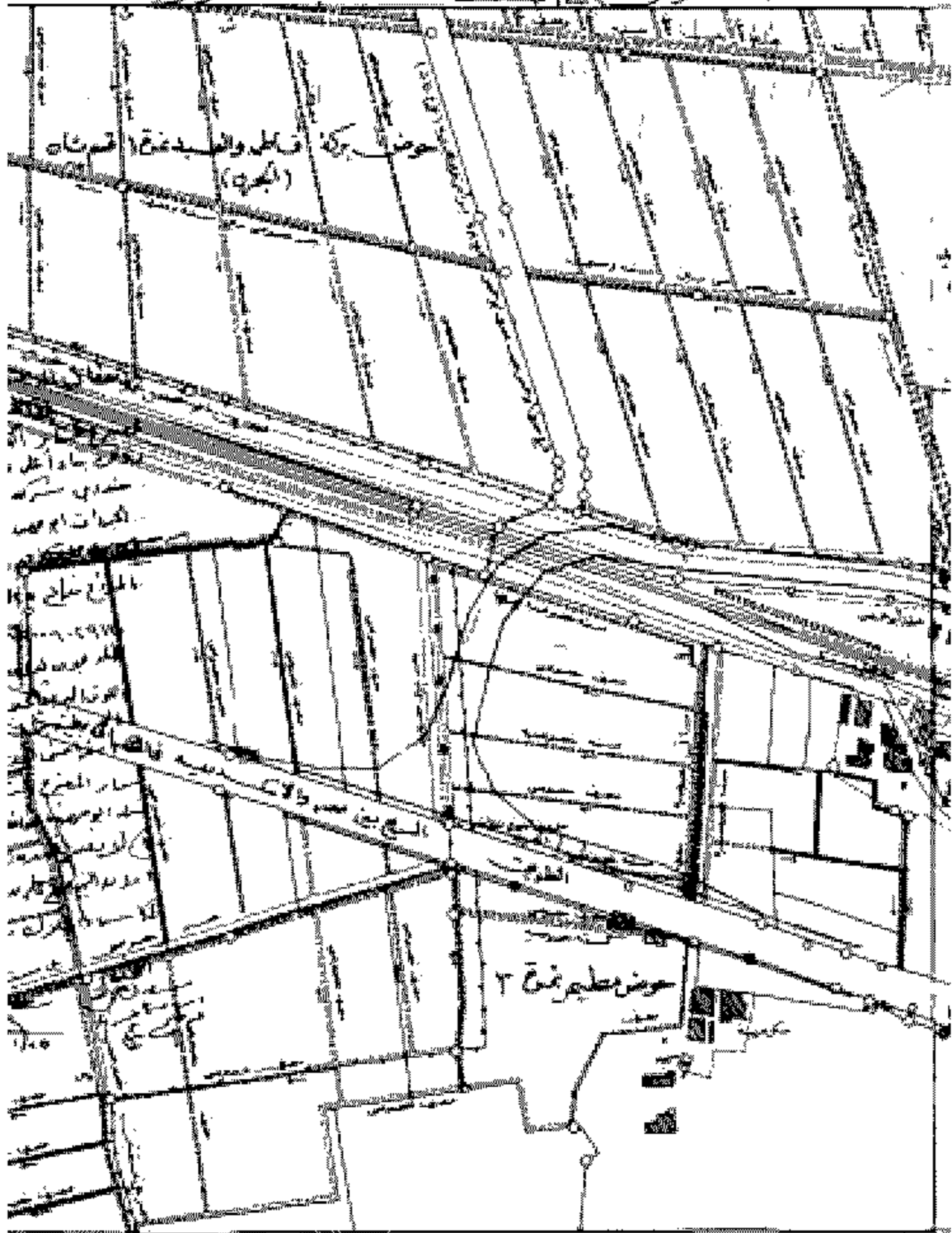


جمهورية مصر العربية
وزارة الزراعة
١٤٣٠ هـ



وزارة الزراعة
١٤٣٠ هـ

ملاحقة ٩٢ -
٥٤٧,٥



14
١٤٣٠ هـ

خط تقاسم	خط تقاسم	خط تقاسم
خط تقاسم	خط تقاسم	خط تقاسم
خط تقاسم	خط تقاسم	خط تقاسم
خط تقاسم	خط تقاسم	خط تقاسم

مقياس (١:٥٠٠٠) وخط

محافظة البحيرة مركز أبو حمص مديرية البحيرة

رقم ١٢٠٠١١١٠٠٠٠

٩٢



٩٣

	طريق		حد		ماء
	جدار		سياج		قناة
	خندق		حقل		بئر
	جريان		قطعة		مبنى
	طريق		حد		ماء
	جدار		سياج		قناة
	خندق		حقل		بئر
	جريان		قطعة		مبنى

مدرسة الصحافة بدمشق - إهداء سنة الفصحى كشمس بأسماء وأصفي الهدى الفاضلين المتأخرين بكويرى أبو حمزة

مكتب المراجعة المقترح أنفى الشركة الجديدة مادة العرلات أبو حمزة

رقم	الاسم	القطعة	الخواص	المسطح			ملاحظات
				م	ط	ق	
١	محمد محمود رزق أبو ريس	٣١١		٥	-	-	
٢	ياسر سعد محمد رزق الرميس	٣١١		-	٦	-	
٣	عبد الفتاح محمد أبو ريس	٣١١		-	٦	-	
٤	ياسر عظيم رزق الرميس	٣١١		١٢	٦	-	
٥	عبد العال عبد الفتاح بكاز	٣١٢		٢	٣	-	
٦	عبد سعد عبد العال	٣١٢		٢٠	٦	-	
٧	عبد سعد عبد العال	٣١٢		٨	٣	-	
٨	الشركة المصرية للإنتاجات	٨٧		١٣	٩	-	
٩	عبد الفتاح عبد الفتاح بكاز	٣١١		٢	٣	-	
١٠	عبد العال عبد الفتاح عبد العال	٣١٢		٢٠	٣	-	
١١	محافظة بزم	١٠٧		١٤	٦	-	
١٢	علي	٤		١٢	-	-	
	الإجمالي			١٢	٨	٤	

مدير المراجعة