

قرار رئيس مجلس الوزراء رقم ١٤٢٤ لسنة ٢٠٢٠

رئيس مجلس الوزراء

بعد الاطلاع على الدستور ؛

وعلى قانون نظام الإدارة المحلية الصادر بالقانون رقم ٤٣ لسنة ١٩٧٩ ؛

وعلى القانون رقم ١٠ لسنة ١٩٩٠ بشأن نزع ملكية العقارات للمنفعة العامة

ولاتحتته التنفيذية ؛

وعلى قرار رئيس الجمهورية رقم ٢٧٩ لسنة ٢٠١٨ بالتفويض فى بعض الاختصاصات ؛

وبناءً على ما عرضه وزير النقل ؛

قرر :

(المادة الأولى)

يُعتبر من أعمال المنفعة العامة مشروع إنشاء الوصلة الحديدية (السماعنة - الحسينية)

بطول ٨.٩٠٠ كيلو متر للربط بين محطة سكك حديد السماعنة بمركز فاقوس

ومركز ومدينة الحسينية بمحافظة الشرقية .

(المادة الثانية)

يُستولى بطريق التنفيذ المباشر على الأراضى اللازمة لتنفيذ المشروع المشار إليه فى المادة

السابقة والمبين موقعها وحدودها بالمذكرة والرسم التخطيطى الإجمالى والكشوف المرفقة .

(المادة الثالثة)

يُنشر هذا القرار فى الجريدة الرسمية .

صدر برئاسة مجلس الوزراء فى ٣٠ ذى القعدة سنة ١٤٤١ هـ

(الموافق ٢١ يولية سنة ٢٠٢٠ م) .

رئيس مجلس الوزراء

دكتور / مصطفى كمال مديولى

وزارة النقل

مذكرة إيضاحية

لقرار رئيس مجلس الوزراء

بشأن إضفاء صفة النفع العام على مشروع إنشاء الوصلة الحديدية

(السماعنة - الحسينية) بمحافظة الشرقية

فى إطار خطة وزارة النقل للتوسع فى إنشاء خطوط السكك الحديدية لخدمة مناطق الجمهورية وتحقيق مطالب المواطنين ، وفى ضوء الطلبات المتكررة للسادة أعضاء مجلس النواب بشأن إنشاء وصلة حديدية للربط بين محطة سكك حديد السماعنة بمركز فاقوس ومركز ومدينة الحسينية بمحافظة الشرقية .

تتعد الوصلة الحديدية من محطة السماعنة الواقعة بكم ١٠٠, ١٠٠ خط سكة حديد (فاقوس/ السماعنة) إلى مركز ومدينة الحسينية (النقطة الانتهائية المستجدة) بمحافظة الشرقية بطول ٨,٩٠٠ كيلو متر .

يهدف تنفيذ المشروع إلى توفير وسيلة نقل للركاب وطلبة الجامعات بمركز ومدينة الحسينية إلى مدينتى فاقوس والزقازيق ومنها إلى باقى محافظات الجمهورية بما يحقق الوفرة فى الوقت والجهد ونقل الركاب بشكل مباشر دون الحاجة إلى استخدام وسائل نقل أخرى .

تم إجراء التنسيق مع وزارة التخطيط والمتابعة والإصلاح الإدارى ، وحيث تمت الموافقة على تمويل مشروع إنشاء وصلة سكة حديد (السماعنة - الحسينية) بمبلغ ٢ مليون جنيه بالعام المالى ٢٠١٦/٢٠١٧ .

قامت الهيئة القومية لسكك حديد مصر بالتعاقد مع مركز بحوث ودراسات الهندسة المدنية بكلية الهندسة - جامعة القاهرة لإعداد دراسات النقل والجوى والدراسات الفنية الخاصة بإنشاء الوصلة المذكورة .

تم الانتهاء من دراسات النقل والجدوى الأولية والدراسات الفنية الخاصة بإنشاء
الوصلة الحديدية المذكورة ، وأسفرت نتائج دراسة الجدوى الاقتصادية بأنه - فى حالة تحديد
سعر تذكرة الركوب بمبلغ ٥ جنيهات - سيتم تحقيق عائد اقتصادى لأن أقل تكلفة للنقل
بين السماعنة والحسينية بوسائل النقل الأخرى لا تقل عن ٦ جنيهات .
بلغت التكلفة التقديرية للمشروع شاملة تكلفة أعمال نزع الملكية
حوالى ٣٠٠ مليون جنيه .

ورد كتاب السيد اللواء محافظ الشرقية بتاريخ ٢١/٣/٢٠١٨ للإفادة بموافقة المحافظة
على تنفيذ المشروع مرفقاً به كتاب السيد الدكتور وزير الزراعة واستصلاح الأراضى
بتاريخ ٧/٣/٢٠٢٠ للإفادة بالموافقة على تنفيذ المشروع (مرفق رقم ١) .
ونرفق طيه ما يلى :

عدد ١١ خريطة مساحية معتمدة توضح مسار المشروع (مرفق رقم ٢) .
نسخة معتمدة من كشوف الملاك الظاهرين للأراضى المطلوب نزع ملكيتها لتنفيذ
أعمال المشروع (مرفق رقم ٣) .
وفى ضوء ما تقدم ، نتشرف بأن نرفق طيه مشروع قرار رئيس مجلس الوزراء
بشأن إضفاء صفة النفع العام على مشروع إنشاء الوصلة الحديدية (السماعنة - الحسينية)
بطول ٨,٩٠٠ كيلو متر للربط بين محطة سكك حديد السماعنة بمركز فاقوس ومركز
ومدينة الحسينية بمحافظة الشرقية والاستيلاء بطريق التنفيذ المباشر على الأراضى اللازمة
 لتنفيذ المشروع وذلك على النحو الموضح بهاليه .

وتفضلوا بقبول فائق الاحترام

وزير النقل

فريق / كامل عبد الهادى الوزير رئاسة

مديرية المساحة بالشرقية
المشروعات

كشف باجمالي المسطحات المراد نزع ملكيتها للمسار المقترح لإنشاء خط السكة الحديد (المساحة/الحسينية) بمحافظة الشرقية

اجمالي المساحات			القرية	المركز
ف	ط	م		
٧	١٩	١٨,٥	المساحة	فالقوس
١٨	١٥	٩,٠	منشاه راعب الطحاوى	الحسينيه
٢٦	١٢	٢٠,٠	الملكيين البحريه	الحسينيه
٥٢	٢٣	٢٣,٥	الاجمالي	



مدير المشروعات
محمد محمد حجازي
٢٠٢٠/٦/١٦

بمعرفة
٢٠٢٠/٦/١٦

مديرية المساحة بالشرقية

المشروعات

كثف باسماء الملاك الظاهرين المتناحلة املاكهم ضمن العمار المقترح لإنشاء خط المسكة
الطنبية (السماحة/الحسينية) بمحافظة الشرقية

م	المركز	القرية	اسم العوض ورقعة	رقم القطعة	المنطوق			اسم المالك الظاهر	الوصف
					س	ط	قأ		
١			البد القوم نوره طهيم اول صيد	٦٧	٢	٣	—	شركة عبدالقوي عبدالقوي منصور	
٢				٦٦	١٢	١٠	—	علاء حسن متولي	
٣				٦٥	٥	٠	—	ورثا متولي السيد الملاهي	
٤				٨٣٨	١٥	٤	—	شركة محمد عبدالعظيم	
٥				٨٣	٣	—	—	شوقي محمد عبدالعظيم	
٦				٨٤	١٢	٤	—	ورثة محمد سلامة سالم	
٧				٨٥	١٠	١	—	ورثة محمد السيد علي السيد	
٨				٨٦/٨٥	٨	٧	—	ورثا احمد محمود علي عبدالحميد	
٩				٢١١	١٣	٢	—	محمد منصور سلامة	
١٠				٢١١	٤	٣	—	عبدالكريم حسيني محمد هلال	
١١				٢١١	—	٣	—	عبدالفتاح معوض ابوالقروح	
١٢				٣	٢١	٣	—	روان حافظ عبدالمنعم	
١٣				٣	٩	—	—	عبد المنعم عبدالحميد	
١٤				٩	—	٤	—	عبدالرحمن عبدالحميد حافظ	
١٥				١٠	١٠	—	—	عبدالرحمن عبدالحميد حافظ	
١٦				١٠	٢٠	٤	—	ورثة سالم سلامة	
١٧				١٠	١٤	٣	—	ورثة اسمعيل عبد الحميد حافظ	
١٨				١١	١٥	١١	—	علاء سعد محمد سعد	

مدير المشروعات
بمعرفة
٢٠٢٠/٦/١٦
٢٠٢٠/٦/١٦



مديرية المساحة بالشرقية

المشروعات

كشف باسماء الملاك الظاهرين المتداخلة املاكهم ضمن العمار المقترح لإنشاء خط السكة الحديد (السماحة/الحصينية) بمحافظة الشرقية

م	المركز	القرية	اسم العوض ورقعة	رقم القلعة	المسطح			اسم المالك الظاهر	الوصف
					م	ط	ف		
١٩				ش ١١	٢٢	٥	—	محمود سعيد ابوزيد	
٢٠				ش ١٦	—	٥	—	محمد الورع محمد المعطي موسى	
٢١				ش ١٩	٢٠	٣	—	محمد عبد الرحمن عبد العاطر	
٢٢				ش ٢٢	٨	٥	—	منى سيد محمد سيد	
٢٣				ش ٥٢	١٦	٤	—	محمد عبده فرج الله	
٢٤				ش ٥٢	١٠	١	—	جوزيف مشرف عبده	
٢٥				ش ١١٢٢٢٢ ٦٥	٢٠	٨	—	محمد ابراهيم شحاتة العزولي	
٢٦				ش ٦٢	٧	—	—	سليمان عبد الطيب سعيد	
٢٧				ش ٦١	٢	٥	—	شعر صالح سليمان سيد	
٢٨				ش ٦١	—	٥	—	محمد عبدالله عبد القادر راجب	
٢٩				ش ١٣٢	٤	٧	—	فهد الشافعي محمود وافي واولديه حسين	
٣٠				ش ١٣٠	١٦	—	—	محمد ابراهيم محمد	
٣١				ش ١٣٤	١٨	٥	—	عبد الرحمن عبدالله اسماعيل فوده	
٣٢				ش ١٤٩	٣	—	—	ابراهيم السيد عبدالمنصور	
٣٣				ش ١٥٠	٢١	٢	—	محمود مصطفى مصطفى شوقي السيسى	
٣٤				ش ١٥٢	٥	٣	—	عبد الرحمن عبدالله اسماعيل فوده	
٣٥				ش ١٥٣	٤	٤	—	ورثان عبدالسلام محمد عبدالسلام القرشي	
٣٦				ش ١٥٩	١٦	—	—	ابراهيم عبدالله عبدالسلام	

تم الكشف في يوم ١٧/٩/٢٠٢٠

مشيئة راجب الطحاوي

الحصينية



مدير المشروعات
 محمد شوقي
 ٢٠٢٠/٩/١٧

بمقر
 ٢٠٢٠/٩/١٧

مديرية المساحة بالشرقية

المشروعات

كشف باسماء الملاك الظاهرين المتداخلة املاكهم ضمن العمار المقترح لإنشاء خط السكة الحديد (الساعة/الحيثية) بمحافظة الشرقية

م	العركز	القرية	اسم الموضع ورقعة	رقم القطعة	المسطح			اسم المالك الظاهر	الوصف
					م	ط	ف		
٢٧				١٥٩ ض	١٧	١	—	محمد احمد عبدالسلام القرشي	
٢٨				١٥٩ ض	٣	—	—	عبدالله بن عبدالسلام	
٢٩				١٥٩ ض	٢	٢	—	عبدالعزيز محمد عبدالسلام	
٣٠				١٥٩ ض	٢١	٤	—	عبد الرحمن عبدالسلام	
٣١				١٧٣ ض	٢٠	٣	—	رشاد احمد حسن	
٣٢				١٧٤ ض	٢٠	١	—	ابراهيم احمد احمد الاستراتي	
٣٣				١٧٤ ض	—	٢	—	صالح عبدالسلام قناري	
٣٤				١٨١ ض	١٠	٣	—	محمد احمد علي صوره	
٣٥				١٩١ ض	—	٤	—	السيد عبدالرحمن جاب الله	
٣٦				١٩١ ض	—	١	—	عاطف مصطفى	
٣٧				١٩٢ ض	٨	١	—	عبد الرحمن حسن علي صوره	
٣٨				١٩٤ ض	١٣	١	—	السيد عبد الرحمن جاب الله	
٣٩				٢٠٣ ض	١٠	٢	—	السيد عبد الرحمن جاب الله	
٤٠				٢٠٣ ض	١٨	١	—	عبد الرحمن عبدالسلام اسماعيل قوده	
٤١				٢٠٨ ض	١٠	٣	—	علي محمد علي عبدالعزيز	
٤٢				٢٠٩ ض	٨	٣	—	محمود علي عبدالعزيز محمد	
٤٣				٢١٥ ض	١٩	٤	—	السيد عبد الرحمن جاب الله	
٤٤				٢٢٧ ض	٣	١	—	سحر علي حسن عبدالسلام	

بلد القويس لمرءه قسم ثلثي راغب

منشيه راغب الطحاوي

الحيثيه



مدير المشروعات

٢٠٢٠/١٦/١٦

بمعرفة

٢٠٢٠/١٦/١٦

مديرية المساحة بالشرقية

المشروعات

كشف باسماء الملاك الظاهرين المتاخلة املاكهم ضمن المسار المقترح لإنشاء خط المسكة الحديدية (المساحة/الحصينية) بمحافظة الشرقية

م	المركز	القرية	اسم الحوض ورقفة	رقم القطعة	المسطح			اسم المالك الظاهر	الوصف
					من	ط	ف		
٥٥			الحوض القوي لقرية طمس لثني راجي	٢٢٧ض	٨	٥	—	مصعود علي حسن عبدالعالم	
٥٦				٢٢٦ض	٢	—	—	احمد حسن عبدالعالم	
٥٧				٢٣١ض	٢	—	—	سعد علي احمد عبدالعالم	
٥٨				٢٣١ض	١٣	٤	—	يوسف احمد عبد السلام	
٥٩				٢٥١ض	٦	٣	—	عبدالرحمن عبدالعالم عبدالعالم	
٦٠				٢٨٤ض	٤	—	—	الناصر السيد عبدالعالم	
٦١				٢٨٥ض	١٩	٥	—	زياد ابوالمنظر حمد	
٦٢				٢٨٦ض	١	—	—	روحية احمد السيد	
٦٣				٢٩٣ض	١٤	—	—	شكري محمد احمد	
٦٤				٢٩٣ض	١٨	٤	—	كريم محمود اسماعيل محمود	
٦٥				٢٩٩ض	٢	٦	—	رشاد احمد حسن السيد	
٦٦				٢٩٨ض	٤	—	—	جمال عبدالعالم حسن السيد	
٦٧				٣١٤ض	١٦	٣	—	محمد صلاح علي محمود الفلي	
٦٨				٣١٤ض	٢٠	٤	—	عزيزه عبدالعزيز مصطفى	
٦٩				٣١٤ض	٢٠	—	—	محمد عبد العزيز محمد حسن	
٧٠				٣١٤ض	١	٦	—	شعوب ابراهيم محمد حسن	
٧١			حوض انثي الهادري	٨ض	٨	٨	—	سعد الشافعي محمود وهبي	
٧٢				٨ض	١	٨	—	حازم الشافعي محمود وهبي	



مدير المشروعات

محمد محمد شحات
٢٠٢٠/٦/١٦

بمقرات

ليلى
٢٠٢٠/٦/١٦

مديرية المساحة بالشرقية
المشروعات

كشف باسماء الملاك الظاهرين المتناحلة املاكهم ضمن العمار المقترح لإنشاء خط السكة الحديد (المساحة/الخصيبيه) بمخالفة الشرقية

م	المركز	القرية	اسم العوض ورقعة	رقم القطعة	المسطح			اسم المالك الظاهر	الوصف
					من	ط	ف		
٧٣				٢٦	٥	٤	السيد احمد حسن شحاته		
٧٤				٢٧/٢٦	٢٠	٦	صبرى السيد حسن		
٧٥				٤٣	١٠	١٠	بركات الشوافى الشافى		
٧٦				٤١	—	٢١	ممدوح قديم الشافى		
٧٧				٥٤	٩	—	ميسى الشافى صبر		
٧٨				٥٦/٥٥	٨	١٣	عاطف الشافى صبر		
٧٩				٦٧	١٦	١	عاطف منصور خليل		
٨٠				٦٦	١٢	٦	محمد طهيا حسن		
٨١				٦٨	٦	٥	طارق الزملى		
٨٢				٦٥	٤	٤	فاطمة احمد حسن		
٨٣				٦٥	٣	٣	محمود رضا الهسى		
٨٤				٨٢	١٨	٤	وزاد احمد السيد ابراهيم ناصر		
٨٥				٨٦	٣	٤	حسن المعلاوى		
٨٦				٩٩	١٤	٨	طنى احمد حسن صادق		
٨٧				١٠٠	١٦	٥	محمود السيد المصرى		
٨٨				١٠٣/١٠٤	١٠	٨	احمد طنى حسين		
٨٩				١١٠	١١	٣	محمد طهيا		
٩٠				١١٠	١١	٣	عبد السلام عبد الرحمن حسن		



مدير المشروعات
٢٠٢٠/٦/١٦

بمقرتي
٢٠٢٠/٦/١٦

مديرية المساحة بالشرقية

المشروعات

كشف باسماء المالك الظاهرين المتناخلة املاكهم ضمن المعمار المقترح لإنشاء خط السكة الحديد (السماحة/الحيصية) بمحافظة الشرقية

م	المركز	القرية	اسم الحوض ودقته	رقم القطعة	المسطح			اسم المالك الظاهر	الوصف
					م	ط	ف		
٩١				١١٠ ض	١٧	٧	—	حسن على بيشوى	
٩٢				١٢٨ ض	١٨	٧	—	محمد ابراهيم على	
٩٣				١٢٩ ض	١٢	—	—	مكتبة ربيع مينا	
٩٤				٩٠ ض	—	١	—	عبدالله الديقونى حسن	
٩٥				٩٠ ض	٦	٨	—	محمد محمود محمد دعثان	
٩٦				٩٠ ض	١٨	١٠	—	محمد نسوان حسن	
٩٧				٩٠ ض	١	—	—	عبد السيد على كتيل	
٩٨				٩٠ ض	١٨	٥	—	محمد السيد كتيل (عزاز)	
١٠٠				٩٠ ض	١	٥	—	عبد السيد عبدالسلام عبد السيد	
١٠١				٩٠ ض	٧	٢١	—	ابراهيم السيد على كتيل	
١٠٢				٩٠ ض	٨	—	—	عبد الرحمن حسن على ابراهيم	
١٠٣				٩٠ ض	١٠	٦	—	عبدالعزى الترس	
١٠٤				٩٠ ض	١٩	٢	—	ابراهيم حسن جمعه	
١٠٥				٩٠ ض	٤	—	—	صلاح السيد محمد ابراهيم	
١٠٦				٩٠ ض	٢٠	٥	—	ورثة احمد السيد صديق	
١٠٧				٩٠ ض	—	٢	—	صالح عبدالحمد محمد صديق	

حوض نمره اول الطحوى

منشية راضى الطحوى

الحيصية



مدير المشروعات

محمد كمال محمد
٢٠٢٠/٦/١٦

بمقراتى

محمد كمال محمد
٢٠٢٠/٦/١٦

مديرية المساحة بالشرقية

المشروعات

كشفت باسماء الملاك الظاهرين المتناخلة املاكهم ضمن العمال المقترح لإنشاء خط المسكة
العديد(المساحة/الصينية) بمحافظة الشرقية

م	المركز	القرية	اسم العوض ورقعة	رقم القطعة	المسطح			اسم المالك الظاهر	الوصف
					م	ط	ق		
١٠٨			القرية المسكوة ٣٠٠٠ الظهير قلبي لمره ٢	ش ٢٠	١٣	---	السيد مصطفى خليل الجندي		
١٠٩		ش ١٩		٣	٩	---	ابراهيم عبد الرحمن محمد ابراهيم الجندي		
١١٠		ش ١٨		١٨	١	---	محمد ابراهيم علي ابراهيم حسن		
١١١		ش ٤٢		٣	١	---	السيد مصطفى خليل الجندي		
١١٢		ش ٤٢		١٦	١	---	ابراهيم عبد الرحمن محمد ابراهيم الجندي		
١١٣		ش ٧٨		١٢	٨	---	محمد محمد اسم (اعتراف) (اصلاح محمد اسم)		
١١٤		ش ٧٩		١٦	٨	---	عيسى محمد حسن صديق		
١١٥		ش ٩٠		١٩	٢٠	---	ورثا محمد محمد اسم		
١١٦		ش ٧١		١٢	١٠	---	محمود محمد محمد سالم		
١١٧		ش ٧١		١٦	١٠	---	خلد محمود محمد عثمان		
١١٨		ش ٧١		٩	٧	---	ابراهيم عبد الهادي محمد فرج		
١١٩		ش ٧١		١٥	٨	---	محمد احمد علي سعدي (اعتراف)		
١٢٠		ش ١١٥		١	٢	---	نعمه محمد حسن السيد		
١٢١		ش ١١٦		١٨	١٠	---	محمد الهادي مسلم علي سعدي		
١٢٢		ش ١١٧		٧	٢	---	محمد احمد علي سعدي		
١٢٣		ش ١٢١		١٠	١٢	---	علي السيد حسن عثمان		
١٢٤		ش ١٢٧		١١	١	---	عثمان السيد حسن عثمان (اعتراف)		
١٢٥		ش ١٢٧		١٥	٢	---	عثمان السيد حسن عثمان (اعتراف)		



مدير المشروعات
٢٠٢٠/٩/١٧

بمعرفة
٢٠٢٠/٩/١٧

مديرية المساحة بالشرقية

المشروعات

كشف باسماء الملاك الظاهرين المتناخلة املاكهم ضمن العمار المقترح لإنشاء خط المسكة الحديد (المساحة/الحسينية) بمحافظة الشرقية

م	المركز	القرية	اسم الحوض ورقعة	رقم القطعة	المسطح			اسم المالك الظاهر	الوصف
					من	ط	ق		
١٢٦			الاطيان القلي لعدد ٢	١٢٧ ض	١٠	—	—	مصعود ابراهيم عبدالعالم دهشان (جزء من مترز)	
١٢٧			الاطيان القلي لعدد ٢	١٢٧ ض	١٨	١٣	—	ورثاء السيد حسن لعلان	
١٢٨			الاطيان القلي لعدد ٢	١٢٧ ض	٨	١	—	ناصر درويش مصطفى عمر (اعراض)	
١٢٩			الاطيان القلي لعدد ٢	١٢٧ ض	١٥	٣	—	عزى عبدالعالم مصطفى	
١٣٠			الاطيان القلي لعدد ٢	١٢٧ ض	٦	٦	—	ناصر درويش مصطفى عمر	
١٣١			الاطيان القلي لعدد ٢	٩ ض	١٦	٥	٢	اعراض	
١٣٢			الاطيان القلي لعدد ٢	١٦ ض	٢	٣	—	اعراض	
١٣٣			الاطيان القلي لعدد ٢	١٩ ض	١٧	٢	١	اعراض	
١٣٤			الاطيان القلي لعدد ٢	٣ ض	٣	٢٠	—	اعراض	
١٣٥			الاطيان القلي لعدد ٢	١٤ ض	٥	١	—	اعراض	
١٣٦			الاطيان القلي لعدد ٢	٢ ض	٢١	١٦	—	اعراض	
١٣٧			الاطيان القلي لعدد ٢	١٥ ض	—	٢	—	اعراض	
١٣٨			الاطيان القلي لعدد ٢	٢٧٢ ض	١٠	١٣	—	اعراض	
١٣٩			الاطيان القلي لعدد ٢	٢٧١ ض	١٢	٢	—	اعراض	
١٤٠			الاطيان القلي لعدد ٢	٢٦٩ ض	٣	١	—	اعراض	
١٤١			الاطيان القلي لعدد ٢	٢٦٨ ض	١٢	٢	—	اعراض	
١٤٢			الاطيان القلي لعدد ٢	٢٦٧ ض	٤	١	—	اعراض	
١٤٣			الاطيان القلي لعدد ٢	٢٦٦ ض	٩	٨	—	اعراض	



مدير المشروعات

محمد محمد محمد
٢٠٢٠/٩/١٦

معاون

محمد محمد محمد
٢٠٢٠/٩/١٦

مديرية المساحة بالشرقية

المشروعات

كشف باسماء الملاك الظاهرين المتناخلة املكهم ضمن العمار المقترح لإنشاء خط المسكة الحديد(السعاضة/الصينية) بمحافظه الشرقية

م	العرازل	القرية	اسم العوض ورقعة	رقم القطعة	المسطح			اسم المالك الظاهر	الوصف
					س	ط	ق		
١٤٤				٢٨٩ض	١٨	١٧	—	اعراض	
١٤٥				٢٤٢ض	١٣	١٠	—	اعراض	
١٤٦				٢١٨ض	٤	١٠	—	اعراض	
١٤٧				٢٠٧ض	٢٣	١٤	—	اعراض	
١٤٨				١٧٨ض	٧	١٤	—	اعراض	
١٤٩				١٧٩ض	٧	٨	—	اعراض	
١٥٠				١٧٠ض	*	—	—	اعراض	
١٥١				١٦٩ض	٦	١٦	—	اعراض	
١٥٢				١٦٨ض	١٤	٨	—	اعراض	
١٥٣				١٤٧ض	١٢	١١	—	اعراض	
١٥٤				١٤٤ض	١٣	٩	—	اعراض	
١٥٥				١٤٣ض	٤	—	—	اعراض	
١٥٦				١١٩ض	٢٠	—	—	اعراض	
١٥٧				١٢٠ض	١٧	٩	—	اعراض	
١٥٨				١١٦ض	٧	٧	—	اعراض	
١٥٩				١١٤ض	٢	٤	—	اعراض	
١٦٠				١١٣ض	٢٠	٤	—	اعراض	
١٦١				٧٧ض	—	١٦	—	اعراض	

الاطمن للملاك باسم تلك ورقعة

المالكين الجارية

الصينية



مدير المشروعات
عبدالمجيد محمد
٢٠٢٠/٦/١٦

بمقرات
٢٠٢٠/٦/١٦

مديرية المساحة بالشرقية

المشروعات

كشف باسماء الملاك الظاهرين المتناحلة املاكهم ضمن العمار المقترح لإنشاء خط العسكة الحديد(المساحة/الخصيبة)بمحافظة الشرقية

م	المركز	القرية	اسم العوض ورقية	رقم القطعة	المسطح			اسم المالك الظاهر	الوصف
					م	ط	ق		
١٦٢				ش ٧٨	٨	٦	—	اعراض	
١٦٣				ش ٥١	١١	—	—	اعراض	
١٦٤				ش ٥٢	٢٣	—	—	اعراض	
١٦٥				ش ٥٧	١	٢	—	اعراض	
١٦٦				ش ٥٨	٦	٢	—	اعراض	
١٦٧				ش ٥٩	٢٠	٢	—	اعراض	
١٦٨				ش ٦٠	٧	—	—	اعراض	
١٦٩				ش ٦١	٦	١	—	اعراض	
١٧٠				ش ١٠٣	٢	١١	—	مصرف	
١٧١				كاملة ٦٢	٢	١٨	—	اعراض	
١٧٢				كاملة ٦٣	١	—	١	اعراض	
١٧٣				٦٤	١٤	١٤	—	اعراض	
١٧٤				٩	١١	١٢	٢	اعراض	
١٧٥				٨	١	١٨	—	اعراض	
١٧٦				ش ٧	١٣	٩	—	اعراض	
١٧٧				ش ١٠	١٣	—	—	اعراض	

الاطون لتسلي باسم ملك (١١١)

الملاكين البحرية

الخصيبة

الخصيبة



مدير عام المساحة بالشرقية
يوسف محمد عبد الحليم

مدير المشروعات
يوسف محمد عبد الحليم
٢٠٢٠/٧/١٦

معاون
يوسف محمد عبد الحليم
٢٠٢٠/٧/١٦

مديرية المساحة بالشرقية
المشروعات

كثف باسماء الملاك القاهرين المتاخمة املاكهم ضمن المسار المقترح لإنشاء خط السكة الحديدية (المساحة/الحيوية) بمحافظة الشرقية

م	المركز	القرية	اسم الحوض ورقفة	رقم القطعة	المسطح			اسم المالك القاهر	الوصف
					من	ط	قا		
١٨٨				ش ٣١٩	٦	—	—	مائل يوسف يوسف سعيد	أقشاش منصور
١٨٩				ش ٣١٩	٠.٥	—	—	هادي سليمان يوسف سعيد	جزء من منزل بالمسح نور واند
١٨٩				ش ٣١٨	٢	—	—	أبراهيم أحمد علي سيوت	أقشاش منصور
١٨٣				ش ٣١٨	٣	—	—	مسجد التلوي	جزء من مسجد التلوي بالمسح
١٨٤				ش ٣١٨	٤	—	—	ورثة محمد خليفة حمدان	جزء من منزل بالمسح ثلاث اقوار
١٨٥				ش ٣١٨	٢	—	—	علي خليفة حمدان	جزء من مبنى بالقباش نور واند
١٨٥				ش ٣٠٥	٦	—	—	علي ابراهيم خليفة حمدان	جزء من مبنى بالقباش نور واند
١٨٧				ش ٣٠٣	٣	—	—	محمد حسن خليفة	جزء من منزل بالمسح ثلاث اقوار
١٨٨				ش ٣٠٣	٦	—	—	أحمد ابراهيم علي	جزء من منزل بالمسح نورين
١٨٩				ش ٣٠٣	٥	—	—	أبور غلبن الجريسي	أقشاش منصور
١٩٠				ش ٣٠٣	٥	—	—	حسن محمد سليمان القبول	جزء من منزل بالمسح نورين
١٩١				ش ٣١٣/٣٠٢ ٨	٦	—	—	ورثة محمد حسين التماس	جزء من منزل بالمسح نورين
١٩٢				ش ٣٠٣	٨	—	—	عقل عبد عويوة	بعضه جزء من منزل بالمسح نور واند وبعضه أقشاش
١٩٣				ش ٣١٨	٥	—	—	سليمان محمد حامد	جزء من مبنى بالقباش نور واند
١٩٤				ش ٣١٨	٣	—	—	قنص محمد يوسف العلي	جزء من منزل بالمسح نورين
١٩٥				ش ٣١٨	٨	—	—	علي خليفة حمدان	جزء من مبنى بالقباش نور واند



مدير عام المساحة

بشأن

مدير المشروعات

معرفة

محمد محمد شحاته
٢٠٢٠/١٦/١٦

أحمد
٢٠٢٠/١٦/١٦

مديرية المساحة بالشرقية

المشروعات

كشف باسماء الملاك الظاهرين المتناحلة املاكهم ضمن المسار المقترح لإنشاء خط السكة الحديد (المساحة/الصينية) بمحافظة الشرقية

م	المركز	القرية	اسم العوض ورقية	رقم القطعة	المسطح			اسم المالك الظاهر	الوصف
					م	ط	ق		
١٩٦				٢١١٢٠٧ ب	١١	—	—	عبد الرحمن محمد سليمان	جزء من منزل بالمساح ثلاث ادور
١٩٧				٢٠٧	١	—	—	حسن نصار محمد مشرف	جزء من منزل بالطين
١٩٨				٢١٨	٥	—	—	حسن نصار محمد مشرف	جزء من مبنى بالطين
١٩٩				٢٠٧	٣	—	—	قطعة حسن نصار محمد مشرف	جزء من منزل بالمساح ادورين
٢٠٠				٢١٨	٣	—	—	قطعة حسن نصار محمد مشرف	جزء من مبنى بالطين
٢٠١				٢١١٢٠٧ أ	٣	—	—	محمد منصور حشيش	جزء من مبنى بالطين
٢٠٢				٢١٨٢٠٧	٥	—	—	محمد احمد الطه	جزء من مبنى بالطين
٢٠٣				٢١٨٢٢٠	١٧	—	—	محمد حسن احمد راشد	جزء من مبنى بالطين
٢٠٤				٢١٩	٥	—	—	عبد السلام محمد عبد الكريم	بعضه جزء من منزل بالمساح ادور وادع وبعضه فضاء
٢٠٥				٢١٩	١٤	—	—	عبدالله محمد الجريب	جزء من مبنى وبعضها بالطين وبعضها بالمساح ادور وادع
٢٠٦				٢١٩	١٢	—	—	محمود محمد عمر القحط	فضاء بمسور
٢٠٧				٢١٧	١٠	—	—	ابراهيم سليمان باز	جزء من منزل بالمساح اعده بدون سقف
٢٠٨				٢١٧	٤	—	—	ابراهيم محمد سليمان قحط	جزء من منزل بالمساح ادورين
٢٠٩				٢١٨٢١٧	١٦	١	—	عبد الرحمن محمد سليمان قحط	جزء من مبنى بالطين
٢١٠				٢١٦	١٧	١	—	حسن ابراهيم خليل	جزء من مبنى بالطين
٢١١				٢١٥	٦	٣	—	عبد القادر حسن سويم	بعضه فضاء وبعضه جزء من منزل به بالطين والطين
٢١٢				٢١٢	٤	٤	—	سليم محمد حسن	ارض زراعية

الرمول لعدد القسم ١١

المساحة

قافوس



مدير عام المساحة

مدير المشروعات
٢٠٢٠/١١/١٦

معلمين
٢٠٢٠/١١/١٦

مديرية المساحة بالشرقية

المشروعات

كشف باسماء المالك الظاهرين المتداخلة املاكهم ضمن المسار المقترح لإنشاء خط السكة الحديد (السماعنة/الخصيبة) بمحافظة الشرقية

م	المركز	القرية	اسم الحوض ورقعة	رقم القطعة	المسطح			اسم المالك الظاهر	الوصف
					م	ط	ف		
٢١٢				١١١	٢١	٩	محمد احمد حسن رائد		
٢١٤				١١٤	٦	—	حسن محمد محمد رائد		
٢١٥				١١١	١٤	٢	جمال عبد الرحمن رائد	بعضه ارض زراعية وبعضه جزء من مزرعة والشرب البئيل	
٢١٦				١١٥	١٤	٤	سلوم محمد سلوم		
٢١٧				١١٦	١٤	٢	محمد سلوم حسين		
٢١٨				١١٧	١٦	١	عبد القادر احمد جراد		
٢١٩				١١٩	—	٦	جراد السيد حسن جراد		
٢٢٠				١٢١	٢	٤	محمد ابراهيم سالم جراد ولديه السيد		
٢٢١				١٢١	٤	٧	ابراهيم حسين القرشي		
٢٢٢				١٢٤	١٠	٤	متصور محمد محمد		
٢٢٣				١٢٥	٤	٦	متصور مكي محمد محمد ولديه ابراهيم مكي		
٢٢٤				١٢٧/١٢٧	١٠	١٥	سالم هاشم		
٢٢٥				١٢٦	٤	—	عبد القادر سلوم احمد جراد		
٢٢٦				١٢٨	—	٣	محمود سليمان متقلا		
٢٢٧				١٢٨	١٣	٣	محمد عبد العظيم محمد حسن		
٢٢٨				١٢٩/١٢٨	١٩	١٧	توفيق اشبان ولقرته		
٢٢٩				١٢٣	—	٥	محمد منصور محمد حسن رائد ولقرته		



مدير عام المساحة بالشرقية

مدير المشروعات
معرفة
٢٠٢٠/٧/١٦
٢٠٢٠/٧/١٦

البلدية المساحة بالشرقية

المشروعات

كثف بتسماء الملاك الظاهرين المتداخلة املاكهم ضمن المسار المقترح لإنشاء خط المسكة الحديدية (السماعنة/الصينوية) بمحافظه الشرقية

م	المركز	القرية	اسم العوض رقم قطعة	رقم القطعة	المسطح			اسم المالك الظاهر	الوصف
					م	ط	ك		
٢٢٠			ش ١٢٣	٣	—	—	سليمان ابراهيم السيد وابوه عبد الله		
٢٢١			ش ١٢٢	٤	٦	—	عزى خليله حمدان		
٢٢٢			ش ٧٥	٥	—	—	ورثة ابراهيم احمد عفر		
٢٢٣			ش ١١١١٢٢	٢٠	٤	—	محمد اسماعيل الطهه والقرينه		
٢٢٤			ش ١١٤	١٨	٢	—	ابراهيم صبح		
٢٢٥			ش ١١٠	١١	٢	—	محمد ابوسليم سويام		
٢٢٦			ش ١١٠	٢٣	٣	—	عزى محمد سعاده		
٢٢٧			ش ١٠٨	١	٣	—	محمد ابراهيم عيسى سالم ومحمد عيسى سالم		
٢٢٨			ش ١٠٥	١٤	—	—	محمود محمد الالبي		
٢٢٩			ش ١٠٦	٧	٢	—	ابراهيم احمد عبد الرحمن		
٢٣٠			ش ١٠٢	١٢	٤	—	عمر القحل		
٢٣١			ش ٨٥	٣	١	—	حسن محمد سليمان راشد		
٢٣٢			ش ١٠٢	٢٢	٥	—	ابراهيم ابوصبح		
٢٣٣			ش ١٠-١١	١٧	٧	—	ابراهيم ابوصبح		
٢٣٤			ش ٩٨	١٥	٧	—	ابراهيم حسن راشد القحل		
٢٣٥			ش ٩٧	—	٧	—	عبد الرحمن الهادي حسن راشد القحل		
٢٣٦			ش ٩٣	٢٠	٧	—	شعته ابوصبيح بولس		



مدير
المشروعات
بمقرتي
٢٠٢٠/٦/١٦
٢٠٢٠/٦/١٦












INDEX TO BOUNDARIES دليل حدود المزارع والرمات







دليل الكومات المتجاورة
INDEX TO ADJOINING SHEETS

$\frac{9.2}{V-2.0}$	$\frac{9.3}{V-1.0}$	$\frac{9.3}{V-3.0}$
$\frac{9.2}{V-2.0}$	$\frac{9.2}{V-1.0}$	$\frac{9.2}{V-3.0}$
$\frac{9.1}{V-2.0}$	$\frac{9.1}{V-1.0}$	$\frac{9.1}{V-3.0}$

وزارة الأشغال العامة والموارد المائية
الهيئة المصرية العامة للمساحة
مشروع المساحة والخرائط

التاريخ الطبعة ١٠/٢٠٢٠
خريطة رقم ٩٠٢/٧-٢٠

Map Sheet Number 902/702.0



902000





دليل اللوحات المجاورة

INDEX TO ADJOINING SHEETS

$\frac{9.3}{799.5}$	$\frac{9.3}{700.5}$	$\frac{9.3}{701.5}$
$\frac{9.2}{799.5}$	$\frac{9.2}{700.5}$	$\frac{9.2}{701.5}$
$\frac{9.1}{799.5}$	$\frac{9.1}{700.5}$	$\frac{9.1}{701.5}$



وزارة الأشغال العامة والموارد المائية
الهيئة المصرية العامة للمساحة
مشروع المساحة والخرائط

تاريخ الطبع ٢٠٢٠/٠٥/٠١ Plot Date: 2002/05/01



خرائطة رقم : Mop sheet Number

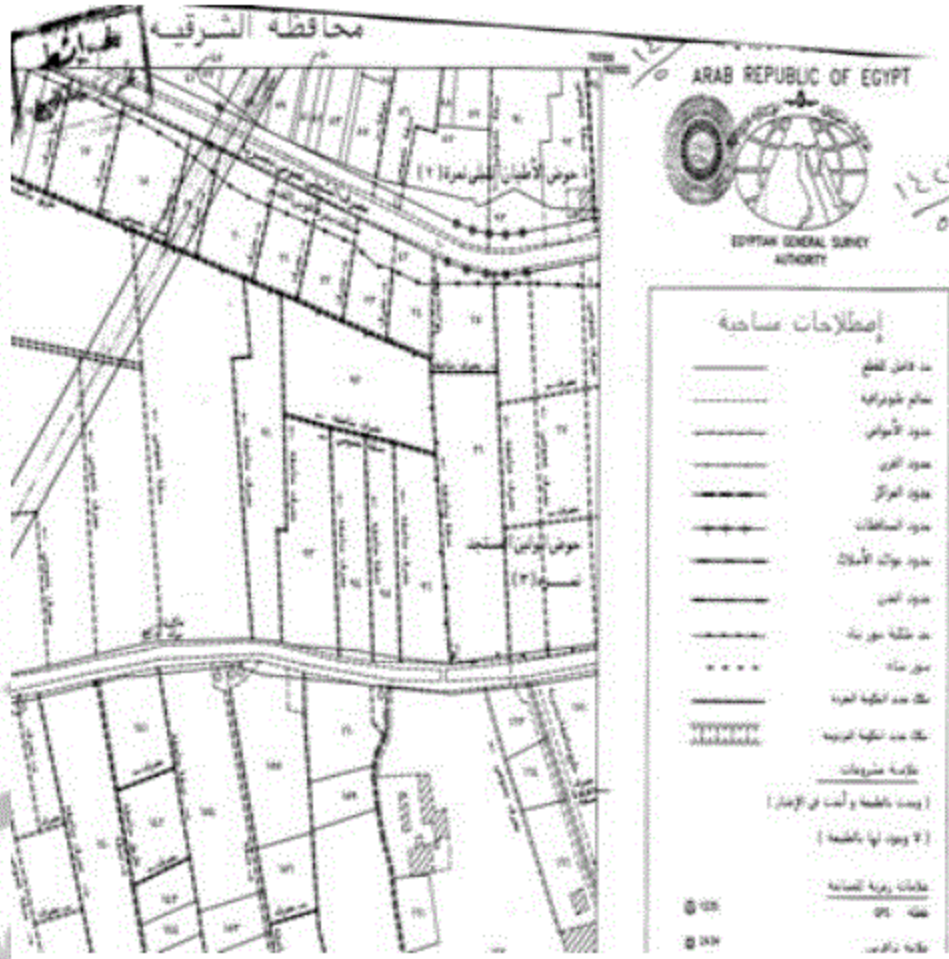
902 / 700.5

٩٠٢/٧٠٠,٥



INDEX TO BOUNDARIES للمحدودات الحاضرة والزمامات








دليل القوائم المتجاورة
INDEX TO ADJOINING SHEETS

٩.٢ ٧٩٧	٩.٢ ٧٩٨	٩.٢ ٧٩٩
٩.١ ٧٩٧	٩.١ ٧٩٨	٩.١ ٧٩٩
٩.٠ ٧٩٧	٩.٠ ٧٩٨	٩.٠ ٧٩٩



وزارة الأشغال العامة والموارد المائية
الهيئة المصرية العامة للمساحة
مشروع المساحة والخرائط

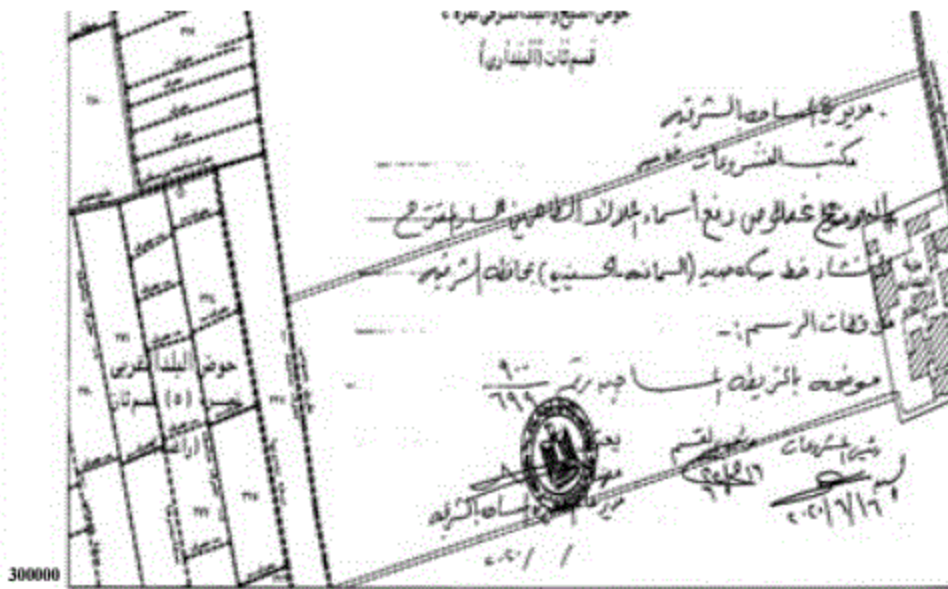
تاريخ الطبع: ٩-٢٠/٩/٢٠٢٠
رقم الخريطة: ٩.١/٧٩٧-١
Map sheet number: 901/700.5




الجريدة الرسمية - العدد ٣٨ في ١٧ سبتمبر سنة ٢٠٢٠ ١٠١







INDEX TO BOUNDARIES للمحدودات والرمانات



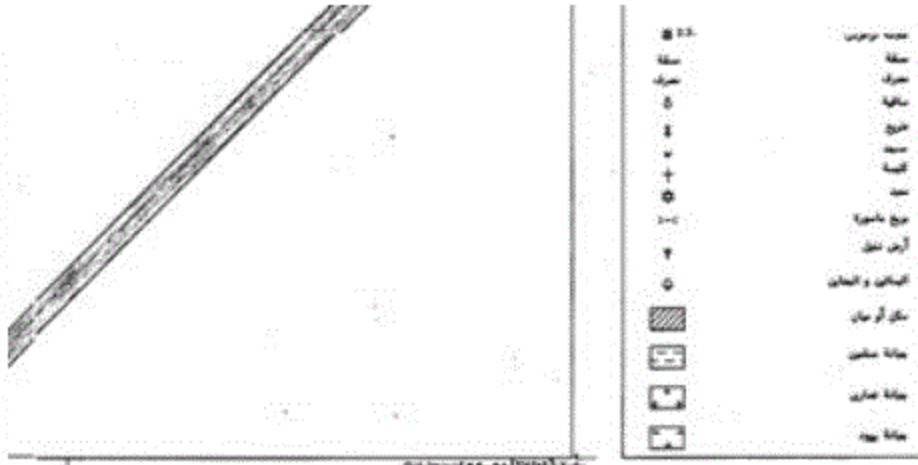
محافظة الشرقية
أبوظبي

ARAB REPUBLIC OF EGYPT
EGYPTIAN GENERAL SURVEY
AUTHORITY

إختلاجات مساحية

-----	حد النيل القديم
-----	حدود طويرخية
-----	حدود الأمان
-----	حدود القوي
-----	حدود العزاز
-----	حدود المساحات
-----	حدود موائد الأعداء
-----	حدود المدن
-----	حد ملكية مبريد
-----	مهرجانات
-----	حدود حد الملكية الجديدة
-----	حدود حد الملكية الغربية
-----	مطارات
-----	حدود الملكية و الحد من الإيجار
-----	(٢٠٠٠ حدود لها الملكية)
-----	مطارات بنية المساحة
-----	حدود

١٠٤



١:٢٠٠ (٩٤٠٠٨/٥١٢١٤) ٥٥٠



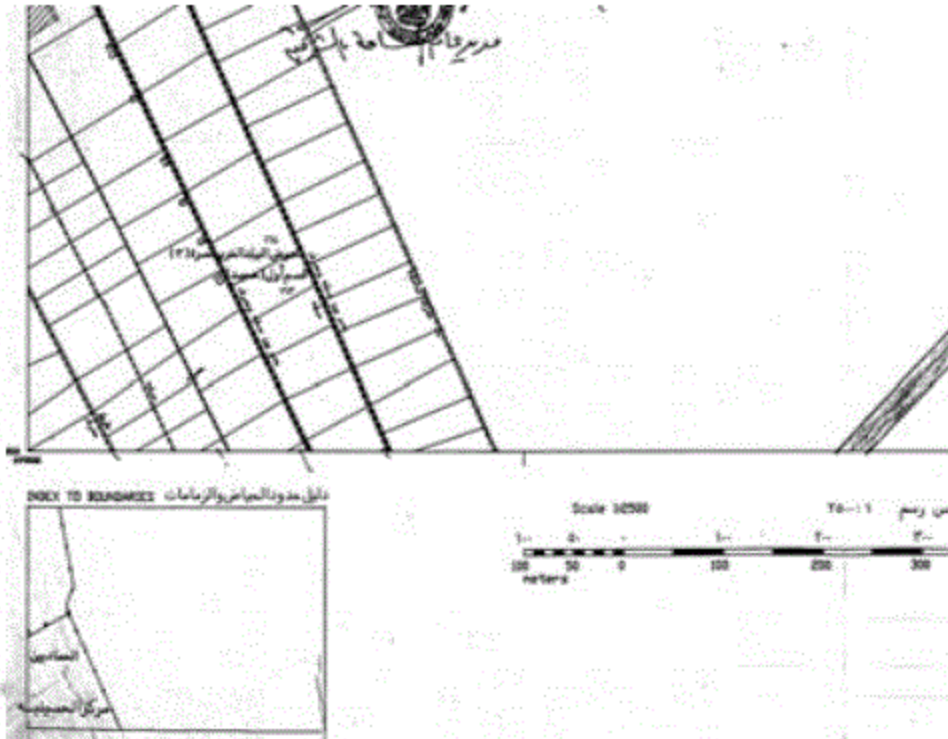
مفاتيح التوسعات المتوازية
INDEX TO ADJOINING SHEETS

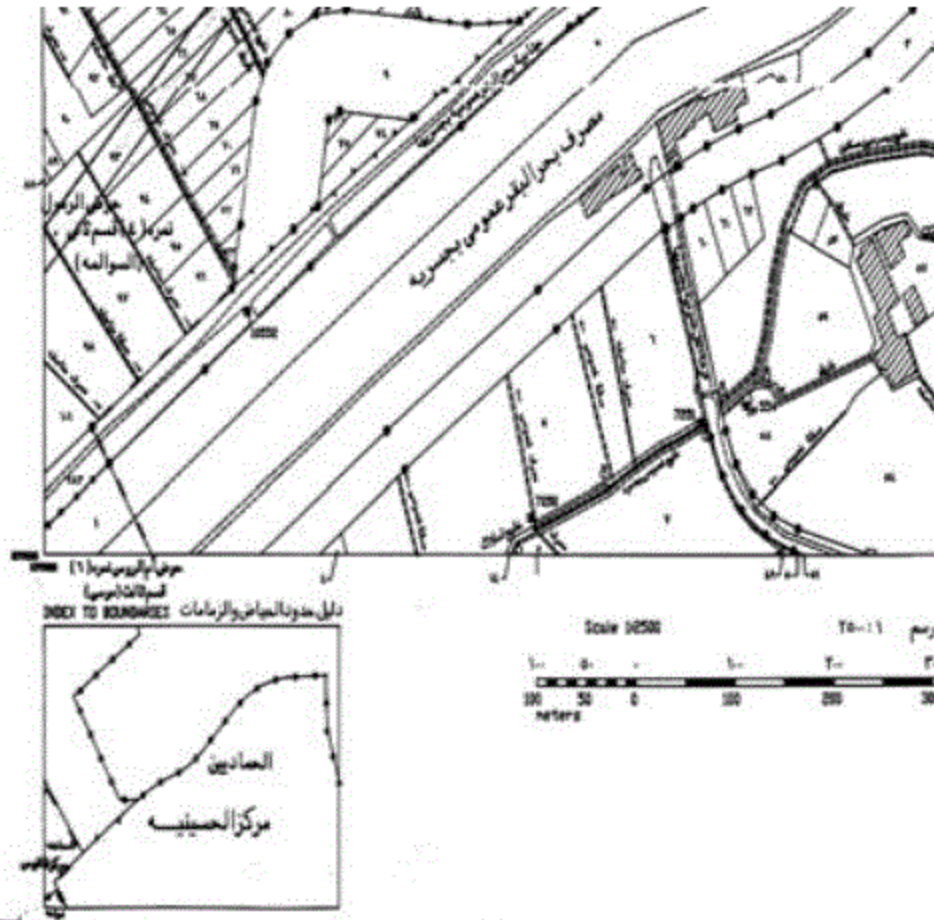
$\frac{9-1}{147,0}$	$\frac{9-1}{144,0}$	$\frac{9-1}{141,0}$
$\frac{9-1}{147,0}$	$\frac{9-1}{144,0}$	$\frac{9-1}{141,0}$
$\frac{9-1}{147,0}$	$\frac{9-1}{144,0}$	$\frac{9-1}{141,0}$



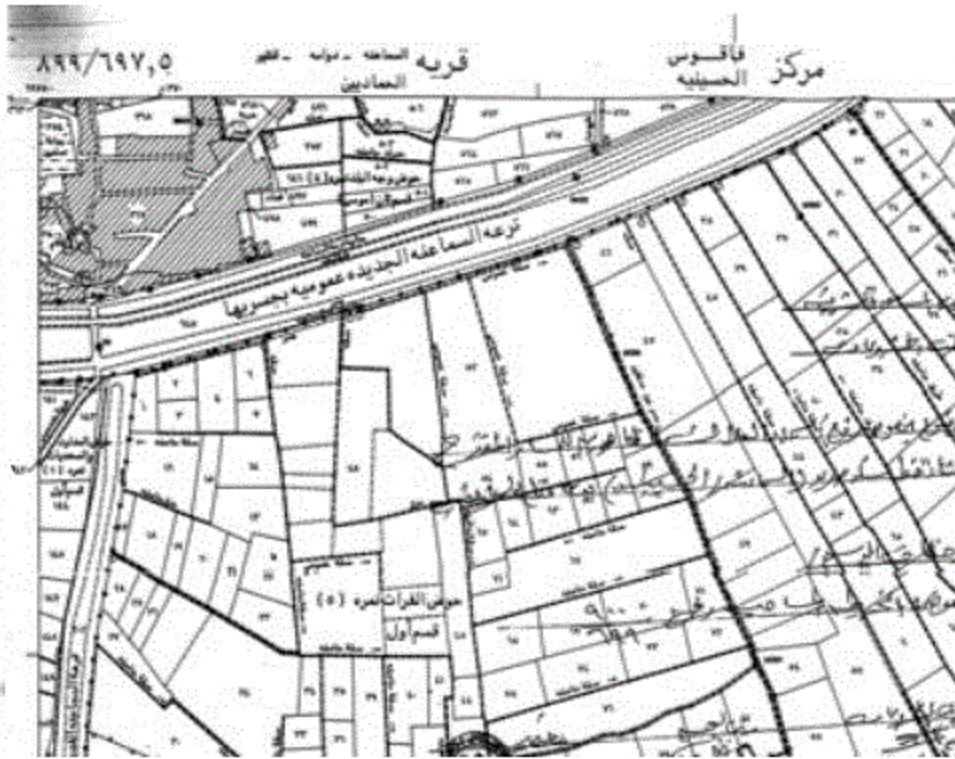
وزارة الأشغال العامة والموارد المائية
الهيئة المصرية العامة للمساحة
مشروع المساحة والخرائط

التاريخ الطبوع ١٤٤٢/١٢/١١
مخططة رقم ٩٠٠/٦٩٩
Plot Size (m²/ft²) ١١٨٢/١٢٧
Map sheet Number 900/699.0











دليل القوائم المتجاورة
INDEX TO ADJOINING SHEETS

٨ ١١٧,٥	٩ ١١٧,٥	١٠ ١١٧,٥
١١ ١١٧,٥	١٢ ١١٧,٥	١٣ ١١٧,٥
١٤ ١١٧,٥	١٥ ١١٧,٥	١٦ ١١٧,٥



وزارة الأشغال العامة والموارد المائية
الهيئة المصرية العامة للمساحة
مشروع المساحة والخرائط

Plan Date: 1998/04/25 تاريخ النسخ: ١٩٩٨/٤/٢٥
Map sheet Number: 899/897.5 خريطة رقم: ٨٩٩/٨٩٧,٥







