قرار رئيس مجلس الوزراء

رقم ٣٠٢٨ لسنة ٢٠٢١

رئيس مجلس الوزراء

بعد الاطلاع على الدستور ؛

وعلى قانون نظام الإدارة المحلية الصادر بالقانون رقم ٤٣ لسنة ١٩٧٩ ؛

وعلى القانون رقم ١٠ لسنة ١٩٩٠ بشأن نزع ملكية العقارات للمنفعة العامة ولائحته التنفيذية ؛

وعلى قرار رئيس الجمهورية رقم ٢٧٩ لسنة ٢٠١٨ بالتفويض فى بعض الاختصاصات ؛

وعلى قرار رئيس مجلس الوزراء رقم ٣٥٨٠ لسنة ١٩٩٧ بشأن تقرير المنفعة العامة لمشروع محور ٢٦ يوليو – مدينة ٦ أكتوبر بمحافظة الجيزة ؛

وبناءً على ما عرضه وزير التنمية المحلية ؛

قـــرر :

(المادة الأولى)

يُعتبر من أعمال المنفعة العامة مشروع تطوير محور ٢٦ يوليو وإنشاء محاور مرورية متصلة به ، فى نطاق محافظة الجيزة ، والمبين موقعه وحدوده بالمذكرة والخرائط المساحية والإحداثيات المرفقة .

(المادة الثانية)

ينشر هذا القرار فى الجريدة الرسمية .

صدر برئاسة مجلس الوزراء فى ٢ ربيع الآخر سنة ١٤٤٣ هـ

(الموافق ٧ نوفمبر سنة ٢٠٢١ م).

رئيس مجلس الوزراء

دكتور/ مصطفى كمال مدبولى

وزارة التنمية المحلية

مذكرة إيضاحية

لمشروع قرار رئيس مجلس الوزراء

رقم ٣٠٢٨ لسنة ٢٠٢١

باعتبار مشروع تطوير محور ٢٦ يوليو الحالى وإنشاء محاور مرورية متصلة به من أعمال المنفعة العامة وذلك فى النطاق المحصور من طريق القاهرة إسكندرية الصحراوى غرباً حتى نهر النيل شرقًا داخل الحدود الإدارية لمحافظة الجيزة

أتشرف بعرض الآتى :

ورد كتاب محافظة الجيزة رقم (٥٦٣) المؤرخ ٢٠٢١/١٠/١٩ المتضمن أنه وبناءً على الدراسات المرورية والتخطيطية التى تم عرضها على القيادة السياسية بشأن الرؤية المستقبلية لتطوير المحاور القائمة وكذا استحداث محاور جديدة تسهم فى تحقيق السيولة المرورية والقضاء على نقاط التكدس والاختناق المرورى وعلى ضوء المقترحات التى قامت الهيئة الهندسية للقوات المسلحة بإعدادها لإنشاء محاور مرورية لازمة لتطوير منطقة شمال الجيزة ، فقد طلبت تقرير صفة النفع العام لمشروع تطوير محور ٢٦ يوليو الحالى ، وإنشاء محاور مرورية متصلة به ، نظرًا لكون المشروع ذات طبيعة خاصة باعتباره من المشروعات ذات المسار الطولى ويتعذر حصر ملاك الأراضى والعقارات المتعارضة والمتداخلة معه ومساحة ما يملكه كل منهم وكذلك الجهات المالكة لتلك الأراضى طبقًا للرسم التخطيطى الإجمالى للمشروع وذلك على النحو التالى :

١ – تطوير محور ٢٦ يوليو الحالى من خلال توسعة الطريق فى المسافة من طريق مصر/ إسكندرية الصحراوى حتى التقاطع مع محور ٢٦ يوليو الجديد المزمع إقامته .

٢ – إنشاء محور ٢٦ يوليو الجديد بداية من كوبرى أحمد عرابى حتى إلتقائه مع توسعات محور ٢٦ يوليو الحالى .

٣ – إنشاء محور السبتية – إمبابة فى المسافة من غرب النيل حتى تقاطع شارع أحمد عرابى مع شارع المطار بالإضافة إلى مطالع ومنازل المحور .

٤ – إنشاء محور سفنكس فى المسافة من غرب النيل حتى مطلع كوبرى أحمد عرابى ليصل كوبرى ١٥ مايو بمحور ٢٦ يوليو الجديد المزمع إقامته .

٥ – إنشاء محور عرابى الجديد فى المسافة من شارع أحمد عرابى حتى بداية محور ٢٦ يوليو الجديد .

تضمن كتاب محافظة الجيزة المُشار إليه أنه سيتم سداد التعويضات التى ستنتهى إليها لجنة تقدير التعويضات المُشكلة طبقًا للمادة السادسة من القانون رقم ١٠ لسنة ١٩٩٠ .

كما تضمن كتاب محافظة الجيزة المُشار إليه أنه تم إسقاط إحداثيات المشروع الواردة من المكتب الإستشارى الهندسى بالهيئة الهندسية للقوات المسلحة على خرائط مساحية تم توقيعها واعتمادها .

ولما كان مشروع تطوير محور ٢٦ يوليو ، وكذا إنشاء محاور مرورية متصلة به لصالح محافظة الجيزة يحقق نفعًا عامًا لأهالى المحافظة الأمر الذى يتطلب إتخاذ الإجراءات اللازمة لتقرير هذه الصفة له .

لذلك .. وإعمالاً لأحكام قانون نظام الإدارة المحلية الصادر بالقانون رقم ٤٣ لسنة ١٩٧٩ والقوانين المعدلة له ولائحته التنفيذية والقانون رقم ١٠ لسنة ١٩٩٠ بشأن نزع ملكية العقارات للمنفعة العامة ولائحته التنفيذية .

فقد أعد مشروع القرار المرافق .

برجاء – فى حالة الموافقة – التوجيه بإصداره .

وزير التنمية المحلية

لواء/ محمود شعراوى

خرائط

مركز ومدينة أوسيم

محافظة الجيزة

الوحدة المحلية لمركز ومدينة أوسيم

أحداثيات نزع الملكية لمشروع تطوير محور 26 يوليو والمحاور المؤدية إليه طبقا لما هو وارد من الهيئة الهندسية للقوات المسلحة بالاجتماع المؤرخ في 2021/10/5

مدير الإدارة

مدير الإدارات الهندسية

يعتمد

رئيس المركز

Point Table		
Point #	Northing	Easting
861	818183.40	631161.29
862	818190.25	631137.25
863	818197.39	631113.29
864	818204.52	631089.33
865	818211.65	631065.37
866	818218.79	631041.41
867	818225.92	631017.45
868	818233.05	630993.49
869	818240.19	630969.53
870	818247.32	630945.57
871	818254.46	630921.60
872	818261.60	630897.65
873	818268.72	630873.68
874	818275.77	630849.70
875	818282.80	630825.71
876	818288.91	630801.46
877	818295.01	630777.22
878	818299.98	630752.72
879	818304.62	630728.16
880	818308.69	630703.49

صورة طبق الأصل مرسلة لرئاسة مجلس الوزراء

مهندس

وكيل المحافظ

يعتمد

رئيس جهاز الإعلام

محافظة الجيزة

الوحدة المحلية لمركز ومدينة أوسيم

أحداثيات نزع الملكية لمشروع تطوير محور 26 يوليو والمحاور المؤدية إليه طبقا لما هو وارد من الهيئة الهندسية للقوات المسلحة بالأجتماع المؤرخ فى 2021/10/5

مدير الإدارة

مدير الإدارات الهندسية

يعتمد

رئيس المركز

Point Table

Point #	Northing	Easting
881	818312.14	630678.74
882	818314.67	630653.87
883	818320.62	630633.83
884	818325.64	630622.60
885	818325.99	630597.63
886	818326.85	630572.64
887	818326.78	630547.64
888	818326.71	630522.64
889	818325.62	630497.67
890	818324.15	630472.72
891	818322.01	630447.81
892	818319.04	630422.99
893	818315.76	630398.21
894	818311.82	630373.52
895	818307.17	630348.96
896	818302.01	630324.50
897	818296.26	630300.17
898	818289.94	630275.98
899	818282.92	630251.99
900	818275.48	630228.12

صورة طبق الأصل مرسلة لرئاسة مجلس الوزراء

مهندس

وكيل الجهاز

يعتمد

رئيس جهاز الأملاك

٦
٢٠٢٨

محافظة الجيزة

الوحدة المحلية لمركز ومدينة أوسيم

أحداثيات نزع الملكية لمشروع تطوير محور 26 يوليو والمحاور المؤدية إليه طبقا لما هو وارد من الهيئة الهندسية للقوات المسلحة بالأجتماع المؤرخ في 2021/10/5

مدير الادارة

مدير الادارات الهندسية

يعتمد

رئيس المركز

Point Table

Point #	Northing	Easting
901	818267.27	630204.51
902	818258.66	630181.04
903	818249.51	630157.78
904	818239.73	630134.77
905	818229.36	630112.03
906	818218.55	630089.48
907	818207.62	630067.00
908	818197.04	630044.35
909	818186.47	630021.69
910	818175.90	629999.04
911	818165.63	629976.24
912	818155.48	629953.40
913	818146.24	629932.60
914	818131.89	629917.28
915	818122.23	629894.21
916	818112.13	629871.35
917	818101.42	629848.77
918	818097.23	629825.48
919	818084.12	629804.20
920	818069.47	629783.95

صورة طبق الأصل مرسلة لرئاسة مجلس الوزراء

مهندس

وكيل الجهاز

يعتمد

رئيس جهاز الأملاك

٥/٢٠٢١

محافظة الجيزة

الوحدة المحلية لمركز ومدينة أوسيم

أحداثيات نزع الملكية لمشروع تطوير محور 26 يوليو والمحاور المؤدية إليه طبقا لما هو وارد من الهيئة الهندسية للقوات المسلحة بالأجتماع المؤرخ في 2021/10/5

مدير الإدارة

مدير الإدارات الهندسية

يعتمد

رئيس المركز

Point Table

Point #	Northing	Easting
921	818053.37	629764.83
922	818036.21	629746.65
923	818019.58	629727.98
924	818002.42	629709.81
925	817984.42	629692.46
926	817965.63	629675.97
927	817946.09	629660.38
928	817925.84	629645.73
929	817904.92	629632.04
930	817883.41	629619.31
931	817861.31	629607.62
932	817838.68	629597.01
933	817815.56	629587.50
934	817792.01	629579.11
935	817768.09	629571.87
936	817743.84	629565.78
937	817719.33	629560.87
938	817694.76	629556.31
939	817670.51	629550.22
940	817646.72	629542.55

صورة طبق الأصل مرسلة لرئاسة مجلس الوزراء

مهندس

وكيل الجهاز

يعتمد

رئيس جهاز الأملاك

٤

٢٠٢٨

محافظة الجيزة

الوحدة المحلية لمركز ومدينة أوسيم

أحداثيات نزع الملكية لمشروع تطوير محور 26 يوليو والمحاور المؤدية إليه طبقًا لما هو وارد من الهيئة الهندسية للقوات المسلحة بالأجتماع المؤرخ فى 2021/10/5

مدير الإدارة

مدير الأدارات الهندسية

يعتمد

رئيس المركز

Point Table		
Point #	Northing	Easting
961	818015.64	631573.06
962	818022.81	631549.11
963	818029.99	631525.16
964	818037.16	631501.21
965	818044.33	631477.26
966	818051.44	631453.30
967	818057.66	631429.08
968	818063.54	631404.79
969	818069.42	631380.49
970	818075.29	631356.19
971	818081.17	631331.89
972	818087.05	631307.59
973	818092.92	631283.29
974	818098.93	631259.02
975	818105.17	631234.81
976	818111.65	631210.67
977	818118.37	631186.59
978	818125.33	631162.58
979	818132.46	631138.61
980	818139.59	631114.65

صورة طبق الأصل مرسلة لرئاسة مجلس الوزراء

مهندس

وكيل المحافظ

يعتمد

رئيس جهاز الأملاك

٨
٢٠٢٨

محافظة الجيزة

الوحدة المحلية لمركز ومدينة أوسيم

إحداثيات نزع الملكية لمشروع تطوير محور 26 يوليو والمحاور المؤدية إليه طبقا لما هو وارد من الهيئة الهندسية للقوات المسلحة بالأجتماع المؤرخ فى 2021/10/5

مدير الإدارة

مدير الإدارات الهندسية

يعتمد

رئيس المركز

Point Table

Point #	Northing	Easting
981	818146.73	631090.69
982	818153.86	631066.73
983	818161.00	631042.77
984	818168.13	631018.81
985	818175.26	630994.85
986	818182.31	630970.87
987	818188.32	630946.60
988	818194.33	630922.33
989	818200.35	630898.07
990	818206.36	630873.80
991	818212.37	630849.53
992	818218.44	630825.26
993	818225.23	630801.22
994	818231.40	630777.00
995	818236.93	630752.62
996	818241.83	630728.10
997	818246.10	630703.47
998	818249.72	630678.74
999	818252.71	630653.92
1000	818255.05	630629.03

صورة طبق الأصل مرسلة لرئاسة مجلس الوزراء

مهندس

وكيل الجهاز

يعتمد

رئيس جهاز الأملاك

٩
٢٠٢١

محافظة الجيزة

الوحدة المحلية لمركز ومدينة أوسيم

أحداثيات نزع الملكية لمشروع تطوير محور 26 يوليو والمحاور المؤدية اليه طبقا لما هو وارد من الهيئة الهندسية للقوات المسلحة بالأجتماع المؤرخ في 2021/10/5

مدير الادارة

مدير الادارات الهندسية

يعتمد

رئيس المركز

Point Table		
Point #	Northing	Easting
1001	818256.74	630604.08
1002	818257.79	630579.11
1003	818258.19	630554.11
1004	818257.95	630529.11
1005	818257.06	630504.13
1006	818255.52	630479.18
1007	818253.33	630454.27
1008	818250.50	630429.44
1009	818247.03	630404.68
1010	818242.92	630380.02
1011	818238.18	630355.47
1012	818232.80	630331.06
1013	818226.78	630306.80
1014	818220.15	630282.69
1015	818212.89	630258.77
1016	818204.95	630235.07
1017	818196.49	630211.54
1018	818187.43	630188.24
1019	818177.73	630165.20
1020	818177.57	630146.89

صورة طبق الأصل مرسلة لرئاسة مجلس الوزراء

مهندس

وكيل الجهاز

يعتمد

رئيس جهاز الأملاك

٢٠٢١/١٠/٥

محافظة الجيزة

الوحدة المحلية لمركز ومدينة أوسيم

أحداثيات نزع الملكية لمشروع تطوير محور 26 يوليو والمحاور المؤدية إليه طبقا لما هو وارد من الهيئة الهندسية للقوات المسلحة بالاجتماع المؤرخ فى 2021/10/5

مدير الإدارة

مدير الإدارات الهندسية

يعتمد

رئيس المركز

Point Table

Point #	Northing	Easting
1021	818166.72	630124.36
1022	818155.86	630101.84
1023	818145.01	630079.32
1024	818134.17	630056.79
1025	818123.67	630034.10
1026	818113.34	630011.34
1027	818103.17	629988.50
1028	818093.15	629965.60
1029	818083.30	629942.62
1030	818073.60	629919.58
1031	818063.70	629896.62
1032	818053.53	629873.79
1033	818042.51	629851.35
1034	818030.09	629829.66
1035	818016.32	629808.79
1036	818001.36	629788.77
1037	817985.39	629769.54
1038	817968.45	629751.16
1039	817950.59	629733.67
1040	817931.85	629717.13

صورة طبق الأصل عرضة لرئاسة مجلس الوزراء

مهندس

وكيل الجهاز

يعتمد

رئيس جهاز الأملاك

١١/٢٠٢٨

محافظة الجيزة

الوحدة المحلية لمركز ومدينة أوسيم

أخطالبات نزع الملكية لمشروع تطوير محور 26 يوليو والمحاور المؤدية إليه طبقا لما هو وارد من الهيئة الهندسية للقوات المسلحة بالأجتماع المؤرخ فى 2021/10/5

مدير الأملاك

مدير الإدارات الهندسية

يعتمد

رئيس المركز

Point Table		
Point #	Northing	Easting
1041	817912.28	629701.57
1042	817891.94	629687.04
1043	817870.88	629673.58
1044	817849.15	629661.22
1045	817826.81	629650.00
1046	817803.93	629639.94
1047	817780.54	629631.13
1048	817756.71	629623.57
1049	817732.52	629617.26
1050	817708.04	629612.23
1051	817683.32	629608.47
1052	817658.45	629605.98
1053	817633.47	629605.10
1054	817608.52	629606.40
1055	817583.73	629609.67
1056	817558.85	629612.04
1057	817533.94	629614.17
1058	817509.03	629616.31
1059	817484.12	629618.44
1060	817459.21	629620.58

صورة طبق الأصل مرسلة لرئاسة مجلس الوزراء

مهندس

وكيل الجهاز

يعتمد...

رئيس جهاز الأملاك

١٢
٢٠٢١

محافظة الجيزة

الوحدة المحلية لمركز ومدينة أوسيم

إحداثيات نزع الملكية لمشروع تطوير محور 26 يوليو والمحاور المؤدية إليه طبقا لما هو وارد من الهيئة الهندسية للقوات المسلحة بالاجتماع المؤرخ في 2021/10/5

مدير الأملاك

مدير الإدارات الهندسية

يعتمد

رئيس المركز

Point Table		
Point #	Northing	Easting
1061	817434.36	629623.22
1062	817409.99	629628.72
1063	817386.53	629637.30
1064	817364.36	629648.82
1065	817343.85	629663.09
1066	817325.34	629679.86
1067	817309.13	629698.87
1068	817295.49	629719.81
1080	817579.06	629510.48
1081	817579.06	629510.48
1082	817558.07	629496.91
1083	817538.01	629481.99
1084	817518.97	629465.80
1085	817501.03	629448.39
1086	817484.27	629429.85
1087	817468.76	629410.25
1088	817454.57	629389.67
1089	817441.76	629368.21
1090	817430.38	629345.96
1091	817420.48	629323.00

صورة طبق الأصل مرسلة لرئاسة مجلس الوزراء

محمد بن

وكيل الجهاز

يعتمد

رئيس جهاز الأملاك

١٢
٢٠٢١



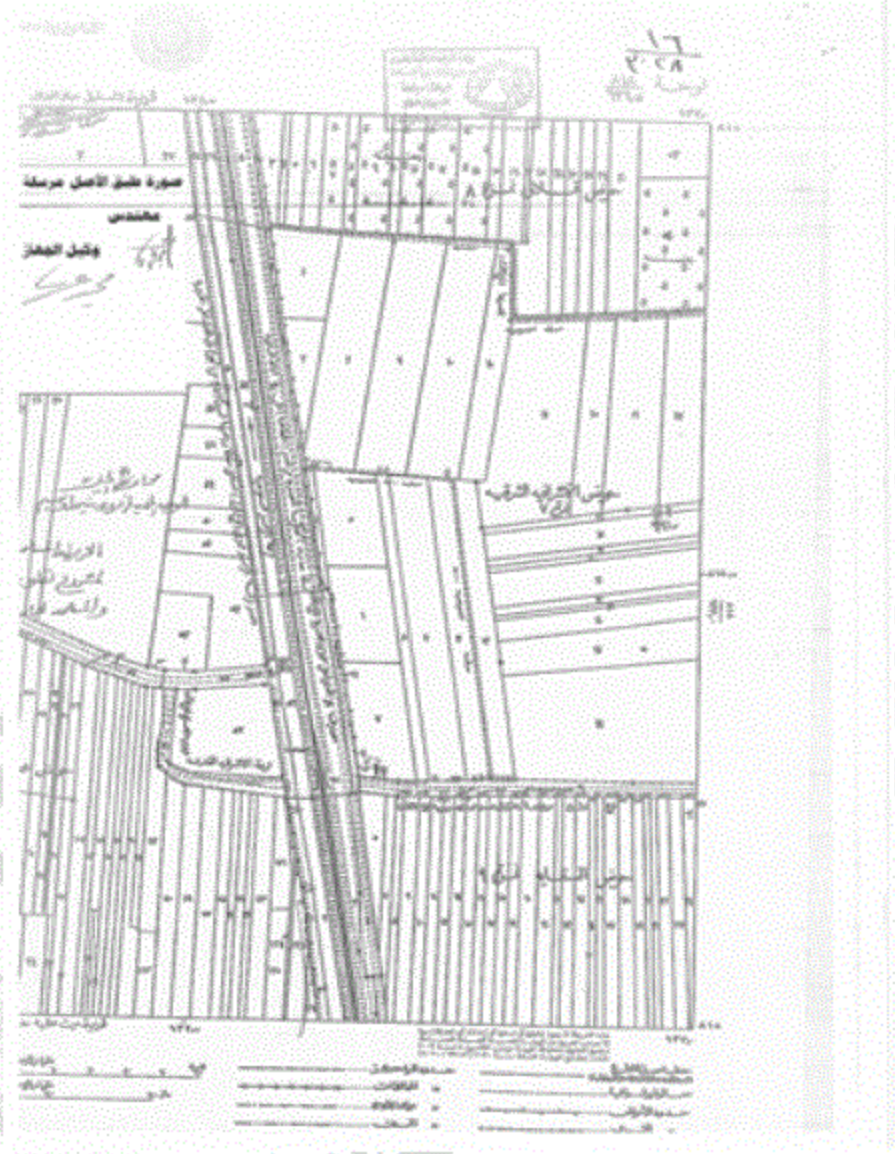
صورة طبق الأصل مرسلة
مهندس
وكيل الجهاز

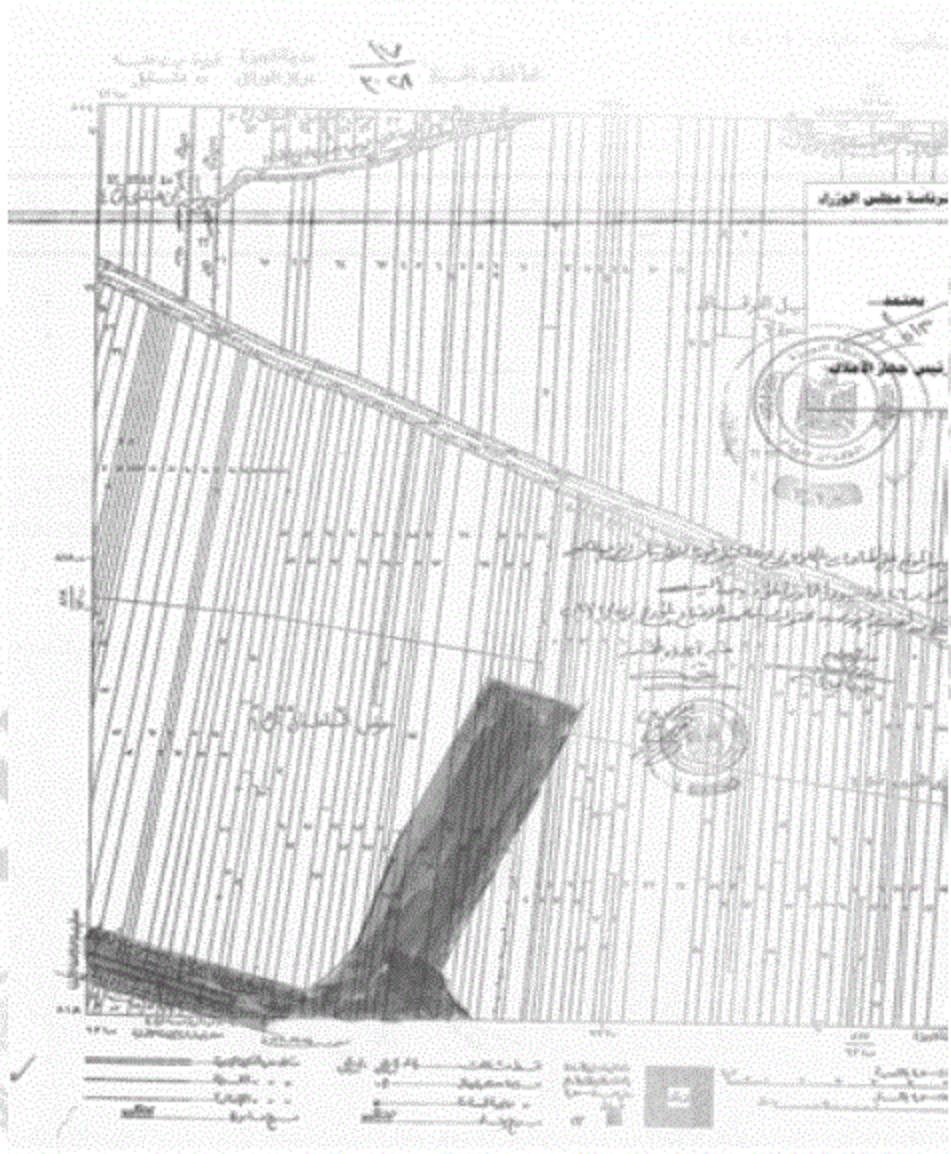

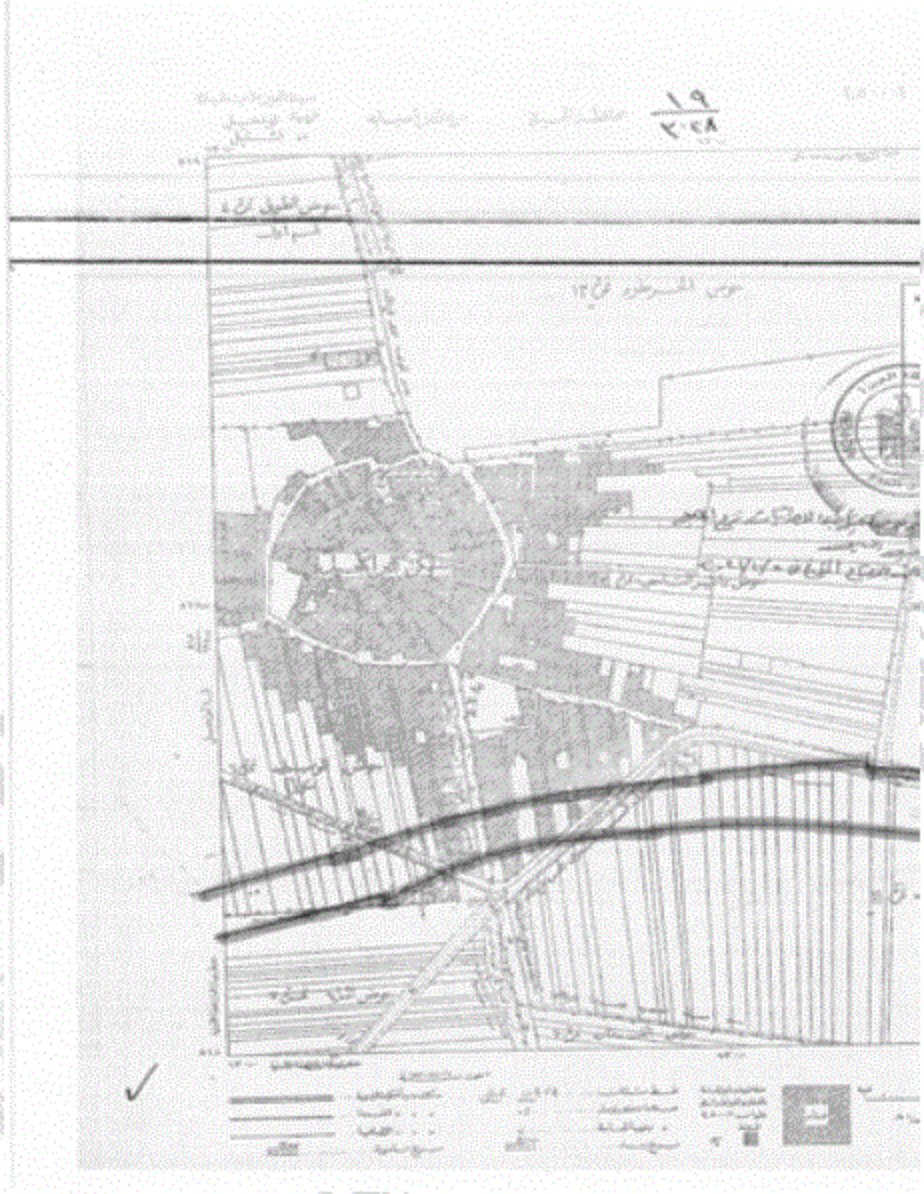

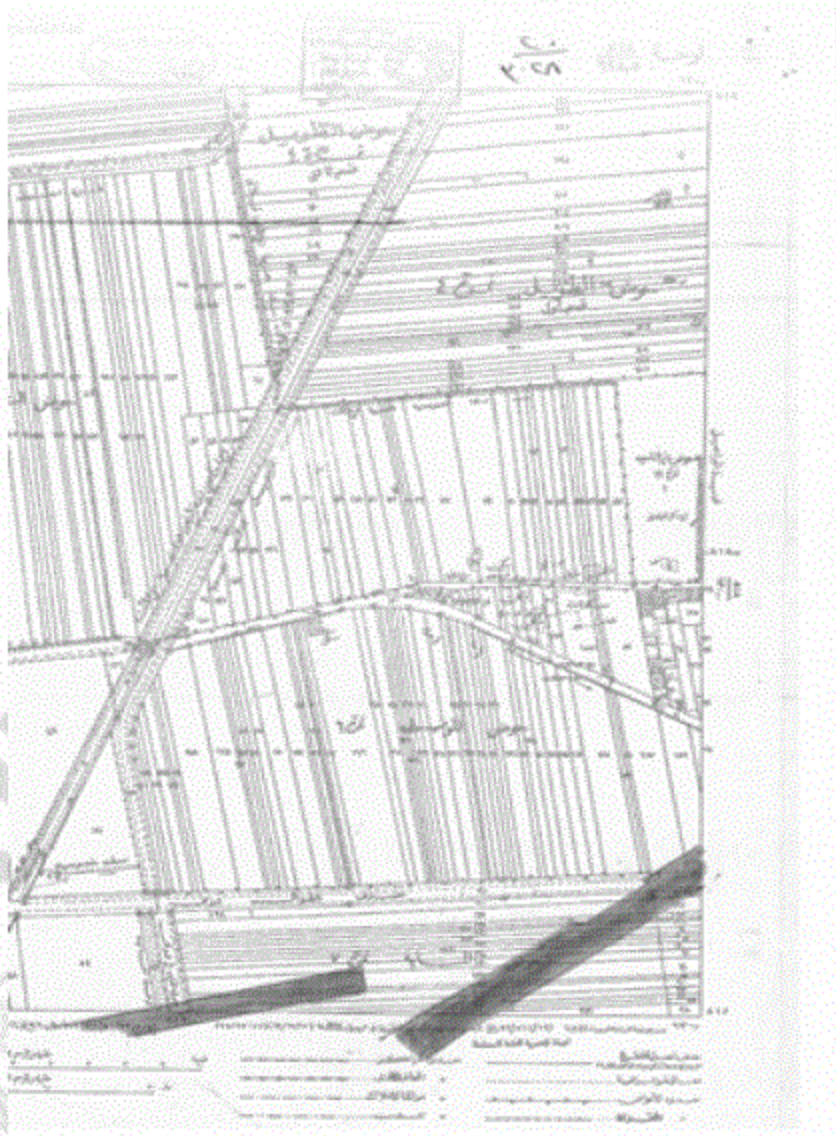

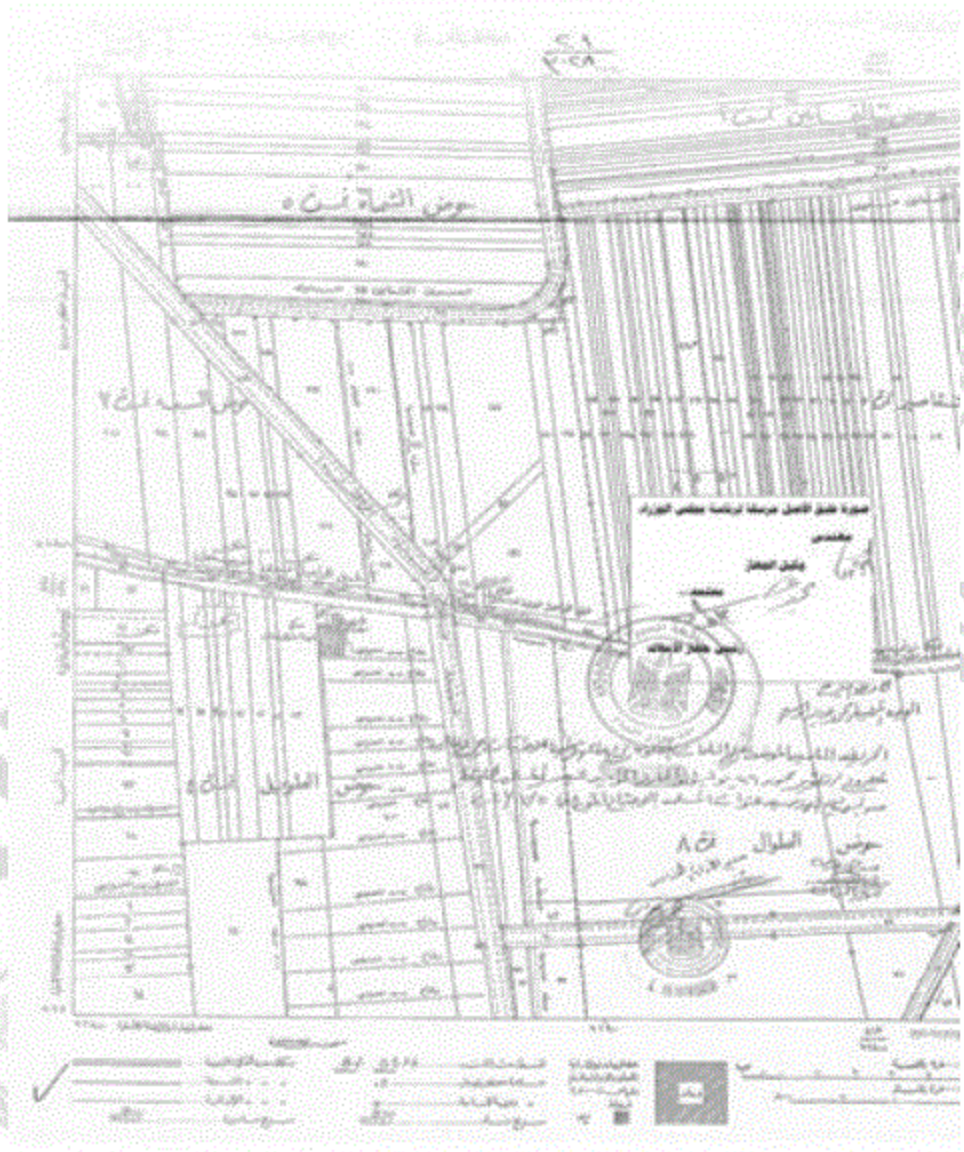

خرائط
مدينة الجيزة

محافظة الجيزة

الوحدة المحلية لمدينة الجيزة

أحداثيات نزع الملكية لمشروع تطوير محور 26 يوليو والمحاور العمرانية إليه طبقا لما هو وارد من الهيئة الهندسية للقوات المسلحة بالاجتماع المؤرخ في 2021/10/5

مدير الإدارة

مدير الإدارات الهندسية

Point Table

Point #	Northing	Easting
300	818458.12	636404.78
301	818467.60	636381.65
302	818476.71	636358.37
303	818485.43	636334.94
304	818493.76	636311.37
305	818501.71	636287.67
306	818509.27	636263.84
307	818516.44	636239.89
308	818523.22	636215.82
309	818529.72	636191.69
310	818537.19	636167.83
311	818544.42	636143.90
312	818549.75	636119.48
313	818554.75	636094.98
314	818560.42	636070.64
315	818566.84	636046.48
316	818574.02	636022.53
317	818581.46	635998.85
318	818588.90	635974.79
319	818596.99	635951.14
320	818606.28	635927.94

صورة طبق الأصل موقعة لرئاسة مجلس الوزراء

٢٠٢٨/٢٢

محافظة الجيزة

الوحدة المحلية لمدينة الجيزة

إحداثيات نزع الملكية لمشروع تطوير محور 26 يوليو والمحاور المؤدية إليه طبقاً لما هو وارد من الهيئة الهندسية للقوات المسلحة بالاجتماع المؤرخ في 2021/10/5

مدير الإدارة

مدير الإدارات الهندسية

رئيس الوحدة

Point Table

Point #	Northing	Easting
321	818616.76	635905.24
322	818628.39	635883.11
323	818643.55	635871.64
324	818657.60	635851.09
325	818671.61	635830.35
326	818685.63	635809.58
327	818483.64	636241.56
328	818490.58	636217.54
329	818497.13	636193.41
330	818503.27	636169.18
331	818509.00	636144.85
332	818514.33	636120.42
333	818506.86	636097.84
334	818510.28	636073.75
335	818515.16	636049.23
336	818520.56	636024.82
337	818527.09	636000.69
338	818534.79	635976.91
339	818543.17	635953.36
340	818550.91	635929.58

صورة طبق الأصل مرسلة لرئاسة مجلس الوزراء

رئيس قطاع الشئون

رئيس قطاع الشئون

٥٠

٢٠٢٩

محافظة الغيوبة

الوحدة المحلية لمدينة الغيوبة

أحداثيات نزع الملكية لمشروع تطوير محور 26 يوليو والمحاور المؤدية إليه طبقا لما هو وارد من الهيئة الهندسية للقوات المسلحة بالاجتماع المؤرخ فى 2021/10/5

مدير الإملاك

مدير الإدارة الهندسية

رئيس المدينة

Point Table

Point #	Northing	Easting
341	818557.92	635905.59
342	818565.22	635881.68
343	818573.23	635858.00
344	818580.93	635834.19
345	818587.72	635810.16
346	818594.82	635786.19
347	818602.11	635762.28
348	818609.41	635738.37
349	818616.15	635714.29
350	818622.29	635690.06
351	818627.82	635665.68
352	818632.74	635641.17
353	818637.06	635616.54
354	818640.76	635591.32
355	818641.07	635569.28
356	818645.86	635547.13
357	818647.83	635522.21
358	818649.17	635497.24
359	818649.90	635472.25
360	818646.93	635448.15

صورة طبق الأصل مرسلة لرئاسة مجلس الوزراء

٢٠٢٨/٢

محافظة الغيوبة

الوحدة المحلية لمدينة الغيوبة

أحداثيات نزع الملكية لمشروع تطوير محور 26 يوليو والمحاور المؤدية إليه طبقًا لما هو وارد من الهيئة الهندسية للقوات المسلحة بالاجتماع المؤرخ في 2021/10/5

مدير الأملاك

مدير الإدارات الهندسية

Point Table

Point #	Northing	Easting
361	818644.35	635423.46
362	818642.99	635398.49
363	818641.02	635373.57
364	818638.44	635348.71
365	818635.24	635323.91
366	818631.43	635299.21
367	818627.00	635274.60
368	818621.97	635250.11
369	818616.34	635225.76
370	818610.10	635201.55
371	818603.27	635177.50
372	818595.84	635153.63
373	818587.82	635129.95
374	818579.22	635106.46
375	818570.05	635083.22
376	818560.30	635060.20
377	818549.98	635037.43
378	818538.15	635015.44
379	818526.44	634993.55
380	818515.81	634970.96

صورة طبق الأصل بمرفقة لرئاسة مجلس الوزراء

مدير الأملاك

رئيس مكتب الأملاك

٩١

٢٠٢١

محافظة الجيزة

الوحدة المحلية لمدينة الجيزة

أحداثيات نزع الملكية لمشروع تطوير محور 26 يوليو والمحاور الموازية له طبقا لما هو وارد من الهيئة الهندسية للقوات المسلحة بالأحتماع المؤرخ في 2021/10/5

مدير الأملاك

مدير القوات الهندسية

Point Table

Point #	Northing	Easting
381	818503.30	634949.31
382	818490.43	634927.88
383	818477.55	634906.45
384	818464.67	634885.03
385	818451.79	634863.60
386	818438.91	634842.17
387	818426.03	634820.75
388	818413.15	634799.32
389	818400.27	634777.89
390	818387.39	634756.47
391	818374.51	634735.04
392	818361.63	634713.61
393	818348.75	634692.18
394	818335.87	634670.76
395	818322.99	634649.33
396	818310.11	634627.90
397	818297.23	634606.48
398	818284.35	634585.05
399	818271.93	634563.36
400	818259.60	634541.61

صورة طبق الأصل مرسلة لرئاسة مجلس الوزراء

مدير الأملاك

٢٠٢١/٩/٢٤

محافظة الجيزة

الوحدة المحلية لمدينة الجيزة

أحداثيات نزع الملكية لمشروع تطوير محور 26 يوليو والمحاور المؤدية إليه طبقا لما هو وارد من الهيئة الهندسية للقوات المسلحة بالاجتماع المؤرخ في 2021/10/5

مدير الأملاك

مدير الشئون الهندسية

رئيس الوحدة

Point Table

Point #	Northing	Easting
401	818247.01	634520.01
402	818234.13	634498.59
403	818221.25	634477.16
404	818208.37	634455.73
405	818195.49	634434.30
406	818182.61	634412.88
407	818169.73	634391.45
408	818156.85	634370.02
409	818143.97	634348.60
410	818131.00	634327.23
411	818117.77	634306.01
412	818104.27	634284.97
413	818090.53	634264.09
414	818076.66	634243.14
415	818063.49	634222.03
416	818050.37	634200.75
417	818037.52	634179.31
418	818024.93	634157.71
419	818012.62	634135.95
420	818000.58	634114.04

صورة طبق الأصل مرسلة لرئاسة مجلس الوزراء

مدير الأملاك

رئيس قطاع الأملاك

٤٨

محافظة الجيزة

الوحدة المحلية لمدينة الجيزة

أحداثيات نزع الملكية لمشروع تطوير محور 26 يوليو والمحاور الموازية إليه طبقا لما هو وارد من الهيئة الهندسية للقوات المسلحة بالاجتماع المؤرخ في 2021/10/5

مدير الأملاك

المدير الإدارات الهندسية

Point Table		
Point #	Northing	Easting
421	817988.72	634092.03
422	817976.86	634070.02
423	817965.01	634048.01
424	817953.15	634026.00
425	817941.30	634003.99
426	817929.73	633981.83
427	817918.57	633959.46
428	817907.00	633937.30
429	817894.87	633915.44
430	817882.20	633893.89
431	817869.23	633872.51
432	817856.26	633851.14
433	817843.29	633829.77
434	817830.32	633808.40
435	817817.34	633787.03
436	818455.34	636079.74
437	818461.63	636055.54
438	818467.93	636031.35
439	818474.22	636007.15
440	818480.51	635982.96

صورة طبق الأصل مرسلة لرئاسة مجلس الوزراء

٤٧
٢٠٢١

محافظة الجيزة

الوحدة المحلية لمدينة الجيزة

أحداثيات نزع الملكية لمشروع تطوير محور 26 يوليو والمحاور المؤدية إليه طبقا لما هو وارد من الهيئة الهندسية للقوات المسلحة بالاجتماع المؤرخ في 2021/10/5

مدير الأملاك

مدير الإدارات الهندسية

رئيس المدينة

Point Table		
Point #	Northing	Easting
441	818485.81	635958.76
442	818686.69	635749.73
443	818671.74	635769.76
444	818657.62	635790.39
445	818643.36	635810.94
446	818637.10	635813.19
447	818642.07	635788.69
448	818646.33	635764.06
449	818650.59	635739.43
450	818654.62	635714.76
451	818656.33	635689.82
452	818660.07	635665.11
453	818664.39	635640.49
454	818668.56	635615.84
455	818672.13	635591.10
456	818677.32	635569.00
457	818677.05	635546.37
458	818679.94	635521.45
459	818680.23	635496.48
460	818680.92	635471.49

صورة طبق الأصل مرسلة لرئاسة مجلس الوزراء

مدير العقار

رئيس قطاع الأملاك

٢٦
٢٠٢١

محافظة الجيزة

الوحدة المحلية لمدينة الجيزة

أحداثيات نزع الملكية للمشروع تطوير محور 26 يوليو والمحاور المؤدية إليه طبقا لما هو وارد من الهيئة الهندسية للقوات المسلحة بالاجتماع المؤرخ في 2021/10/5

مدير الإملاك

مدير الإدارات الهندسية

رئيس المدينة

Point Table

Point #	Northing	Easting
461	818754.72	635467.71
462	818743.38	635446.82
463	818718.95	635442.99
464	818696.33	635434.72
465	818690.07	635410.98
466	818687.40	635386.12
467	818684.73	635361.27
468	818682.05	635336.41
469	818678.60	635311.65
470	818673.93	635287.10
471	818668.04	635262.80
472	818661.62	635238.64
473	818655.20	635214.48
474	818648.78	635190.32
475	818642.36	635166.16
476	818635.61	635142.06
477	818628.27	635118.19
478	818620.33	635094.48
479	818611.81	635070.98
480	818602.99	635047.59

صورة طبق الأصل مرسلة لرئاسة مجلس الوزراء

مدير العمل

رئيس مجلس الدولة

٢٠٢٨

محافظة الجيزة

الوحدة المحلية لمدينة الجيزة

أحداثيات نزع الملكية لمشروع تطوير محور 26 يوليو والمحاور الموازية إليه طبقا لما هو وارد من الهيئة الهندسية للقوات المسلحة بالاجتماع المؤرخ في 2021/10/5

مدير الإدارة

مدير الإدارات الهندسية

Point Table

Point #	Northing	Easting
481	818594.87	635024.02
482	818613.05	635013.89
483	818637.08	635020.79
484	818647.93	634992.45
485	818623.85	634985.71
486	818599.86	634978.72
487	818577.90	634966.95
488	818560.09	634949.51
489	818546.74	634928.39
490	818533.86	634906.97
491	818520.98	634885.54
492	818508.10	634864.11
493	818495.22	634842.69
494	818482.34	634821.26
495	818469.46	634799.83
496	818456.58	634778.41
497	818443.70	634756.98
498	818430.83	634735.55
499	818417.95	634714.12
500	818405.07	634692.70

صورة طبق الأصل مرسلة لرئاسة مجلس الوزراء

٢٠٢٨

محافظة الجيزة

الوحدة المحلية لمدينة الجيزة

إحداثيات نزع الملكية لمشروع تطوير محور 26 يوليو والمحاور المؤدية إليه طبقا لما هو وارد من الهيئة الهندسية للقوات المسلحة بالاجتماع المؤرخ في 2021/10/5

مدير الإيثار

مدير الإدارات الهندسية

Point Table

Point #	Northing	Easting
501	818392.19	634671.27
502	818379.31	634649.84
503	818365.43	634628.42
504	818353.55	634606.99
505	818340.67	634585.56
506	818327.79	634564.14
507	818314.78	634542.79
508	818300.93	634521.97
509	818287.46	634500.92
510	818274.58	634479.49
511	818261.70	634458.07
512	818248.82	634436.64
513	818235.94	634415.21
514	818223.06	634393.79
515	818210.18	634372.36
516	818197.30	634350.93
517	818184.42	634329.51
518	818171.48	634308.11
519	818158.31	634286.87
520	818144.87	634265.79

صورة طبق الأصل مرسلة لرئاسة مجلس الوزراء

٤٣

٢٥٩

محافظة الغيوم

الوحدة المحلية لمدينة الغيوم

أحداثيات نزع الملكية لمشروع تطوير محور 26 يوليو والمحاور المؤدية إليه طبقا لما هو وارد من الهيئة الهندسية للقوات المسلحة بالاجتماع المؤرخ في 2021/10/5

مدير الإسكان

مدير الإدارات الهندسية

Point Table

Point #	Northing	Easting
521	818131.17	634244.87
522	818117.46	634223.97
523	818104.02	634202.89
524	818090.84	634181.64
525	818077.94	634160.23
526	818065.32	634138.65
527	818053.53	634116.[illegible]
528	818042.41	634094.2[illegible]
529	818030.79	634072.08
530	818018.93	634050.07
531	818007.06	634028.06
532	817995.22	634006.05
533	817983.37	633984.04
534	817971.76	633961.90
535	817960.71	633939.47
536	817950.24	633916.77
537	817940.35	633893.82
538	817931.03	633870.62
539	817922.31	633847.19
540	817914.18	633823.55

صورة طبق الأصل مرسلة لرئاسة مجلس الوزراء

٢٠٢٨

محافظة الغيزة

الوحدة المحلية لمدينة الغيزة

أحداثيات نزع الملكية لمشروع تطوير محور 26 يوليو والمحاور المؤدية إليه طبقا لما هو وارد من الهيئة الهندسية للقوات المسلحة بالاجتماع المؤرخ في 2021/10/5

مدير الأملاك

مدير الإشارات الهندسية

رئيس المدينة

Point Table		
Point #	Northing	Easting
541	817906.08	633799.90
542	817897.68	633776.35
543	817888.99	633752.91
544	817880.02	633729.57
545	817870.76	633706.35
546	817735.51	633397.80
547	817745.76	633420.60
548	817756.01	633443.40
549	817766.26	633466.21
550	817776.51	633489.01
551	817786.76	633511.81
552	817797.02	633534.61
553	817807.27	633557.41
554	817823.40	633575.74
555	817847.86	633578.64
556	817872.82	633577.33
557	817897.79	633576.01
558	817922.75	633574.70
559	817947.72	633573.38
560	817972.68	633572.07

صورة طبق الأصل مرسلة لرئاسة مجلس الوزراء

رئيس المجلس

رئيس قطاع الشئون القانونية

٤١

٢٠٢١

محافظة الغيوم

الوحدة المحلية لمدينة الغيوم

احداثيات نزع الملكية لمشروع تطوير محور 26 يوليو والمحاور المؤدية إليه طبقا لما هو وارد من الهيئة الهندسية القوات المسلحة بالاجتماع المؤرخ في 2021/10/5

مدير الأملاك

مدير الإدارات الهندسية

Point Table

Point #	Northing	Easting
561	817997.65	633570.78
562	818022.62	633569.44
563	818047.58	633568.13
564	818072.55	633566.81
565	818097.34	633563.61
566	818122.11	633560.28
567	818142.45	633547.92
568	818140.64	633524.02
569	818130.60	633501.13
570	818120.55	633478.23
571	818110.51	633455.34
572	818100.53	633432.42
573	818091.44	633409.13
574	818083.54	633385.42
575	818076.85	633361.33
576	818071.39	633336.94
577	818067.17	633312.30
578	818064.20	633287.46
579	818062.49	633262.54
580	818062.05	633237.55

صورة طبق الأصل مرسلة لرئاسة مجلس الوزراء

٤٠
٢٠٢١

محافظة الجيزة

الوحدة المحلية لمدينة الجيزة

أحداثيات نزع الملكية لمشروع تطوير محور 26 يوليو والمحاور المؤدية إليه طبقاً لما هو وارد من الهيئة الهندسية للقوات المسلحة بالاجتماع المؤرخ في 2021/10/5

مدير الإدارة

مدير الإدارات الهندسية

رئيس الهيئة

Point Table

Point #	Northing	Easting
581	818062.87	633212.56
582	818045.86	633197.78
583	818020.99	633200.06
584	817996.13	633202.70
585	817971.27	633205.34
586	817946.41	633207.97
587	817921.55	633210.61
588	817896.69	633213.25
589	817871.83	633215.89
590	817846.97	633218.52
591	817822.11	633221.16
592	817797.25	633223.80
593	817772.39	633226.44
594	817747.53	633229.07
595	817728.21	633375.49
596	817728.21	633375.49
597	817723.65	633350.91
598	817719.08	633326.33
599	817714.52	633301.75
600	817709.95	633277.17

صورة طبق الأصل مرسلة لرئاسة مجلس الوزراء

رئيس قطاع الأمانة

رئيس مجلس الأمانة

٢٩
٢٠٢١

محافظة الجيزة

الوحدة المحلية لمدينة الجيزة

أحداثيات نزع الملكية لمشروع تطوير محور 26 يوليو والمحاور المؤدية إليه طبقًا لما هو وارد من الهيئة الهندسية للقوات المسلحة بالاجتماع المؤرخ في 2021/10/5

مدير الأملاك

مدير الإدارات الهندسية

Point Table		
Point #	Northing	Easting
601	817709.16	633252.51
602	817724.76	633233.79
603	817682.47	633431.35
604	817672.79	633408.30
605	817664.44	633384.74
606	817657.44	633360.74
607	817651.81	633336.39
608	817647.57	633311.75
609	817644.73	633286.92
610	817642.09	633262.12
611	817627.54	633242.37
612	817603.83	633236.07
613	817581.39	633245.98
614	817570.08	633267.74
615	817574.73	633291.87
616	817585.44	633314.46
617	817596.14	633337.05
618	817606.92	633359.61
619	818392.73	633056.49
620	818369.75	633066.32

صورة طبق الأصل مرسلة لرئاسة مجلس الوزراء

مدير مكتب الأملاك

محافظة الغيوم

الوحدة المحلية لمدينة الغيوم

أحداثيات نزع الملكية لمشروع تطوير محور 26 يوليو والمحاور المؤدية إليه طبقاً لما هو وارد من الهيئة الهندسية للقوات المسلحة بالاجتماع المؤرخ في 2021/10/5

مدير الأملاك

مدير الإدارات الهندسية

رئيس المدينة

Point Table		
Point #	Northing	Easting
621	818346.76	633076.15
622	818323.77	633085.97
623	818300.78	633095.80
624	818277.79	633105.62
625	818254.53	633114.74
626	818230.34	633120.99
627	818205.61	633124.66
628	818180.65	633126.08
629	818156.08	633131.50
630	818131.32	633134.92
631	818106.55	633138.34
632	818065.04	633129.92
633	818061.54	633122.73
634	818038.38	633130.95
635	818020.76	633147.87
636	817995.81	633149.36
637	817970.85	633150.77
638	817945.89	633152.18
639	817920.93	633153.59
640	817895.97	633155.00

صورة طبق الأصل مرسلة لرئاسة مجلس الوزراء

٢٧/٢٠٩

محافظة الغيوبة

الوحدة المحلية لمدينة الغيوبة

أحداثيات نزع الملكية لمشروع تطوير محور 26 يوليو والمحاور المؤدية إليه طبقا لما هو وارد من الهيئة الهندسية للقوات المسلحة بالاجتماع المؤرخ في 2021/10/5

مدير الأملاك

مدير الإدارات الهندسية

Point Table

Point #	Northing	Easting
641	817871.02	633156.70
642	817846.08	633158.41
643	817821.14	633160.12
644	817796.20	633161.83
645	817771.26	633163.54
646	817746.61	633160.70
647	817725.49	633147.70
648	817711.89	633126.97
649	817708.38	633102.42
650	817711.17	633077.57
651	817714.00	633052.73
652	817716.83	633027.89
653	817719.65	633003.05
654	817722.48	632978.21
655	817725.31	632953.37
656	817728.13	632928.53
657	817730.96	632903.69
658	817734.83	632879.00
659	817740.69	632854.70
660	817748.48	632830.96

صورة طبق الأصل مرسلة لرئاسة مجلس الوزراء

٢٦/٢٠٢٨

محافظة الجيزة

الوحدة المحلية لمدينة الجيزة

أحداثيات نزع الملكية لمشروع تطوير محور 26 يوليو والمحاور الموازية إليه طبقا لما هو وارد من الهيئة الهندسية للقوات المسلحة بالاجتماع المؤرخ في 2021/10/5

مدير الأملاك

مدير الشئون الهندسية

Point Table

Point #	Northing	Easting
661	817758.16	632807.92
662	817769.68	632785.73
663	817782.87	632764.51
664	817795.58	632742.98
665	817806.78	632720.64
666	817816.46	632697.59
667	817824.90	632674.06
668	817831.90	632650.07
669	817837.42	632625.69
670	817841.44	632601.02
671	817846.55	632576.69
672	817862.99	632558.32
673	817886.81	632552.00
674	817910.18	632559.82
675	817925.47	632579.17
676	817927.82	632603.72
677	817914.62	632624.16
678	817891.05	632631.21
679	817866.19	632633.87
680	817493.50	633171.98

صورة طبق الأصل مرسلة لرئاسة مجلس الوزراء

رئيس مكتب الأملاك

٢٥
٢٠٢٩

محافظة الجيزة

الوحدة المحلية لمدينة الجيزة

أحداثيات نزع الملكية لمشروع تطوير محور 26 يوليو والمحاور المؤدية إليه طبقاً لما هو وارد من الهيئة الهندسية للقوات المسلحة بالاجتماع المؤرخ في 2021/10/5

مدير الأملاك

مدير الشئون الهندسية

Point Table

Point #	Northing	Easting
681	817507.97	633191.59
682	817532.09	633195.55
683	817556.91	633192.57
684	817581.73	633189.60
685	817606.55	633186.63
686	817630.22	633179.39
687	817647.08	633161.33
688	817653.05	633137.25
689	817655.88	633112.41
690	817658.70	633087.57
691	817661.53	633062.73
692	817664.36	633037.89
693	817668.39	633013.22
694	817672.64	632988.59
695	817676.89	632963.95
696	817681.14	632939.31
697	817685.39	632914.68
698	817688.37	632889.87
699	817692.72	632865.25
700	817698.80	632841.01

صورة طبق الأصل مرسلة لرئاسة مجلس الوزراء

محافظة الجيزة

الوحدة المحلية لمدينة الجيزة

احداثيات نزع الملكية لمشروع تطوير محور 26 يوليو والمحاور المؤدية إليه طبقاً لما هو وارد من الهيئة الهندسية للقوات المسلحة بالاجتماع المؤرخ في 2021/10/5

مدير الأملاك

مدير الإدارات الهندسية

رئيس المدينة

Point Table		
Point #	Northing	Easting
701	817706.59	632817.26
702	817716.05	632794.12
703	817727.12	632771.71
704	817739.75	632750.15
705	818133.96	632607.70
706	818109.02	632609.37
707	818064.07	632611.03
708	818059.20	632613.38
709	818034.43	632616.78
710	818009.56	632617.42
711	817986.41	632608.45
712	817968.76	632591.00
713	817959.00	632568.10
714	817946.78	632546.41
715	817928.39	632529.63
716	817905.67	632519.46
717	817881.77	632512.42
718	817862.25	632497.09
719	817850.45	632475.24
720	817848.10	632450.49

صورة طبق الأصل مرسلة لرئاسة مجلس الوزراء

٢٢
٢٠٢١

محافظة الجيزة

الوحدة المحلية لمدينة الجيزة

أحداثيات نزع الملكية لمشروع تطوير محور 26 يوليو والمحاور الموازية إليه طبقا لما هو وارد من الهيئة الهندسية للقوات المسلحة بالاجتماع المؤرخ في 2021/10/5

مدير الإدارة

مدير الإدارات الهندسية

Point Table

Point #	Northing	Easting
721	817848.85	632425.50
722	817849.61	632400.51
723	817850.37	632375.53
724	817851.54	632350.55
725	817853.50	632325.63
726	817856.25	632300.79
727	817859.79	632276.04
728	817864.10	632251.41
729	817869.20	632226.94
730	817875.06	632202.64
731	817881.70	632178.54
732	817889.09	632154.66
733	817897.16	632130.99
734	817905.13	632107.30
735	817912.82	632083.51
736	817920.35	632059.67
737	817927.88	632035.83
738	817935.41	632011.99
739	817942.94	631988.16
740	817950.47	631964.32

صورة طبق الأصل مرسلة لرئاسة مجلس الوزراء

٢٠٢٨

محافظة الجيزة

الوحدة المحلية لمدينة الجيزة

الحدائيات نزع الملكية لمشروع تطوير سحن 26 يوليو والمحاور المؤدية إليه طبقا لما هو وارد من الهيئة الهندسية للقوات المسلحة بالاجتماع المؤرخ في 2021/10/5

مدير الإسكان

مدير الإدارات الهندسية

Point Table		
Point #	Northing	Easting
741	817958.00	631940.48
742	817965.53	631916.64
743	817973.06	631892.80
744	817984.19	631870.63
745	818004.04	631855.81
746	818028.45	631851.63
747	818052.79	631857.14
748	818076.76	631864.18
749	818100.57	631871.94
750	818124.16	631880.13
751	818147.52	631889.03
752	818170.65	631898.50
753	818194.03	631907.36
754	818217.31	631916.47
755	818240.09	631926.74
756	818264.33	631938.18
757	818284.02	631950.60
758	818305.36	631963.62
759	818328.10	631973.93
760	818350.05	631985.88

صورة طبق الأصل مرسلة لرئاسة مجلس الوزراء

٤٩
٢٠٢٨

محافظة الجيزة

الوحدة المحلية لمدينة الجيزة

أمانات نزع الملكية لمشروع تطوير محور 26 يوليو والمحاور المؤدية إليه طبقا لما هو وارد من الهيئة الهندسية للقوات المسلحة بالاجتماع المؤرخ في 2021/10/5

مدير الإدارات

مدير الإدارات القانونية

Point Table

Point #	Northing	Easting
761	817283.12	632805.62
762	817306.31	632796.27
763	817329.49	632786.93
764	817352.87	632778.11
765	817376.69	632770.51
766	817400.61	632763.25
767	817424.53	632755.98
768	817448.45	632748.72
769	817472.37	632741.45
770	817496.30	632734.19
771	817520.22	632726.92
772	817544.14	632719.66
773	817568.06	632712.39
774	817591.98	632705.13
775	817614.91	632695.23
776	817636.94	632683.42
777	817658.01	632669.97
778	817677.98	632654.95
779	817696.75	632638.44
780	817714.21	632620.55

صورة طبق الأصل مرسلة لرئاسة مجلس الوزراء

٢٠٢٨

محافظة الجيزة

الوحدة المحلية لمدينة الجيزة

أخطاليات نزع الملكية لمشروع تطوير محور 26 يوليو والمحاور المؤدية إليه طبقا لما هو وارد من الهيئة الهندسية للقوات المسلحة بالإخطار المؤرخ في 2021/10/5

مدير الإدارة

مدير الإدارات الهندسية

يعتمد

Point Table

Point #	Northing	Easting
781	817730.24	632601.38
782	817744.77	632581.04
783	817757.69	632559.65
784	817768.95	632537.33
785	817778.47	632514.22
786	817786.19	632490.45
787	817792.08	632466.16
788	817796.09	632441.49
789	817798.10	632416.58
790	817798.86	632391.59
791	817799.65	632366.61
792	817801.02	632341.65
793	817803.12	632316.74
794	817805.97	632291.90
795	817809.56	632267.16
796	817813.86	632242.54
797	817818.93	632218.05
798	817824.70	632193.73
799	817831.20	632169.59
800	817838.41	632145.65

صورة طبق الأصل مرسلة لرئاسة مجلس الوزراء

٢٠٢١/٧

محافظة الجيزة

الوحدة المحلية لمدينة الجيزة

احداثيات نزع الملكية لمشروع تطوير محور 26 يوليو والمحاور المؤدية إليه طبقا لما هو وارد من الهيئة الهندسية للقوات المسلحة بالأحداثيات الموزع في 2021/10/5

مدير الأعمال

مدير الإدارات الهندسية

Point Table

Point #	Northing	Easting
801	817846.33	632121.94
802	817854.41	632098.28
803	817862.17	632074.52
804	817869.71	632050.68
805	817877.24	632026.84
806	817884.77	632003.00
807	817892.30	631979.16
808	817899.83	631955.33
809	817907.36	631931.49
810	817914.89	631907.65
811	817922.41	631883.81
812	817924.17	631859.07
813	817915.26	631835.92
814	817897.36	631818.76
815	817874.00	631810.19
816	817849.81	631803.86
817	817825.63	631797.53
818	817801.44	631791.19
819	817777.26	631784.86
820	817753.08	631778.51

صورة طبق الأصل مرسلة لرئاسة مجلس الوزراء

٢٠٢٨

محافظة الغيزة

الوحدة المحلية لمدينة الغيزة

أحداثيات نزع الملكية لمشروع تطوير سجون 26 يوليو والمحاور المرتبة إليه طبقا لما هو وارد من الهيئة الهندسية للقوات المسلحة بالاجتماع المؤرخ في 2021/10/5

مدير الأملاك

مدير الإدارات الهندسية

رئيس المدينة

Point Table

Point #	Northing	Easting
821	817729.23	631771.03
822	817705.79	631762.35
823	817682.36	631753.64
824	818340.44	631882.37
825	818318.95	631869.61
826	818297.16	631857.36
827	818275.59	631844.71
828	818254.69	631831.00
829	818233.45	631817.63
830	818211.22	631806.40
831	818188.21	631796.63
832	818164.90	631787.51
833	818141.37	631779.15
834	818117.65	631771.25
835	818093.75	631763.92
836	818070.55	631754.87
837	818051.95	631738.35
838	818040.72	631716.19
839	818036.31	631691.45
840	818044.40	631667.28

صورة طبق الأصل مرسلة لرئاسة مجلس الوزراء

مدير العمل

رئيس الإدارة

٣١٥

٢٠

٢٠٢٨

محافظة الجيزة

الوحدة المحلية لمدينة الجيزة

أحداثيات نزع الملكية لمشروع تطوير محور 26 يوليو والمحاور المؤدية إليه طبقاً لما هو وارد من الهيئة الهندسية للقوات المسلحة بالأحداث المؤرخ في 2021/10/5

مدير الإدارات الهندسية

Point Table

Point #	Northing	Easting
841	818052.13	631643.50
842	818059.86	631619.73
843	818067.42	631595.90
844	818074.75	631572.00
845	818082.08	631546.10
846	818089.41	631524.19
847	818096.74	631500.29
848	818104.07	631476.39
849	818111.40	631452.49
850	818118.01	631428.39
851	818123.88	631404.09
852	818129.74	631379.79
853	818135.61	631355.49
854	818141.47	631331.18
855	818147.34	631306.88
856	818153.20	631282.58
857	818159.07	631258.28
858	818164.93	631233.98
859	818170.80	631209.67
860	818176.94	631185.44

صورة طبق الأصل مرسلة لرئاسة مجلس الوزراء

٢٠٢٨

محافظة الجيزة

الوحدة المحلية لمدينة الجيزة

إحداثيات نزع الملكية لمشروع تطوير محور 26 يوليو والمحاور الموازية إليه طبقا لما هو وارد من الجهة الهندسية للقوات المسلحة بالاجتماع المؤرخ في 2021/10/5

مدير الإدارة

مدير الإدارات الهندسية

المحافظ

رئيس الوحدة

Point Table		
Point #	Northing	Easting
941	817623.48	629533.35
942	817600.90	629522.64
943	817579.06	629510.48
944	817697.59	631664.65
945	817721.97	631670.14
946	817746.60	631674.45
947	817771.16	631679.11
948	817795.38	631685.30
949	817819.56	631691.63
950	817843.74	631697.97
951	817867.93	631704.30
952	817892.11	631710.64
953	817916.30	631716.97
954	817940.95	631719.85
955	817964.28	631711.52
956	817979.78	631692.81
957	817986.95	631668.86
958	817994.12	631644.91
959	818001.30	631620.96
960	818008.47	631597.01

صورة طبق الأصل مرسلة لرئاسة مجلس الوزراء

٢١
٢٠٢١

صورة طبق الأصل مرسلة لرئاسة مجلس الوزراء
يعتمد،،
وكيل الجهاز
يعتمد،،
رئيس جهاز الأملاك

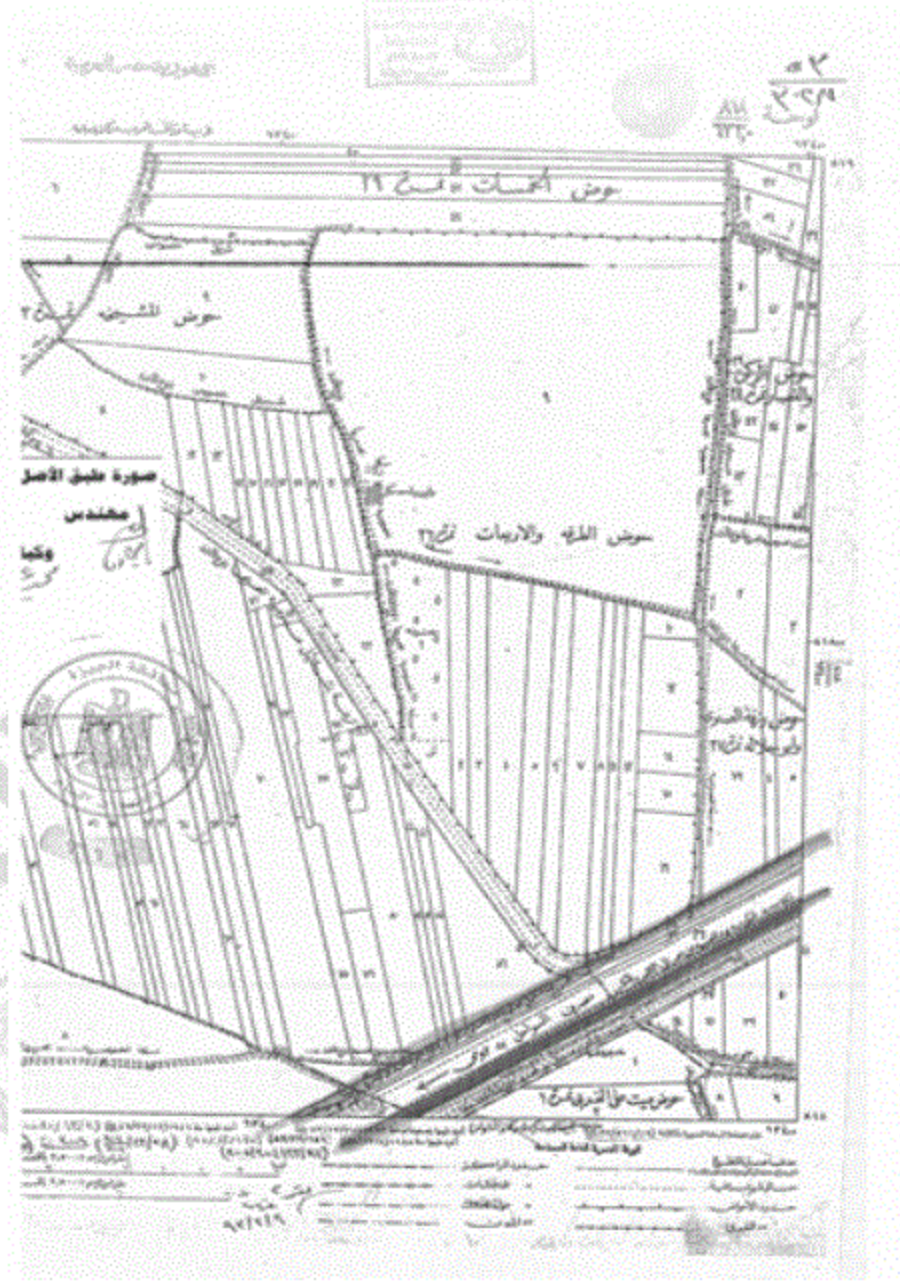
حوض الحسانية رقم ٢٢
حوض الشيخ
حوض الطلح والاربعات رقم ٢٢
صورة طبق الأصل
مهندس

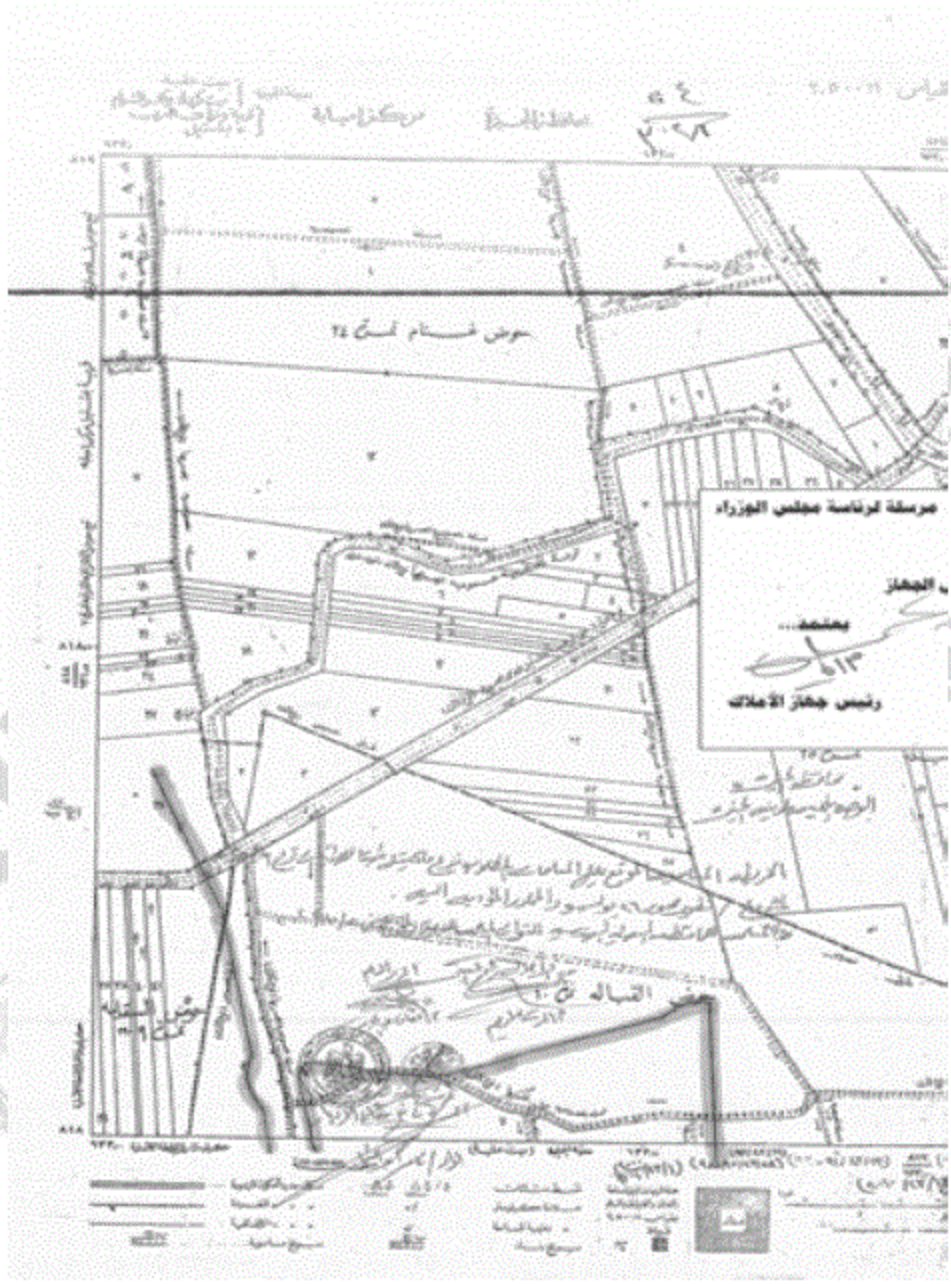
مرسلة لرئاسة مجلس الوزراء
رئيس جهاز الأملاك

صورة طبق الأصل مرسلة لرئاسة مجلس الوزراء
مهندس
وكيل الجهاز
يعتمد...
رئيس جهاز الأملاك

صورة طبق الأصل مرسلة لرئاسة مجلس الوزراء
مهندس
وكيل الجهاز
يعتمد...
رئيس جهاز الأملاك
حوض الزنقه نمرة ١٣

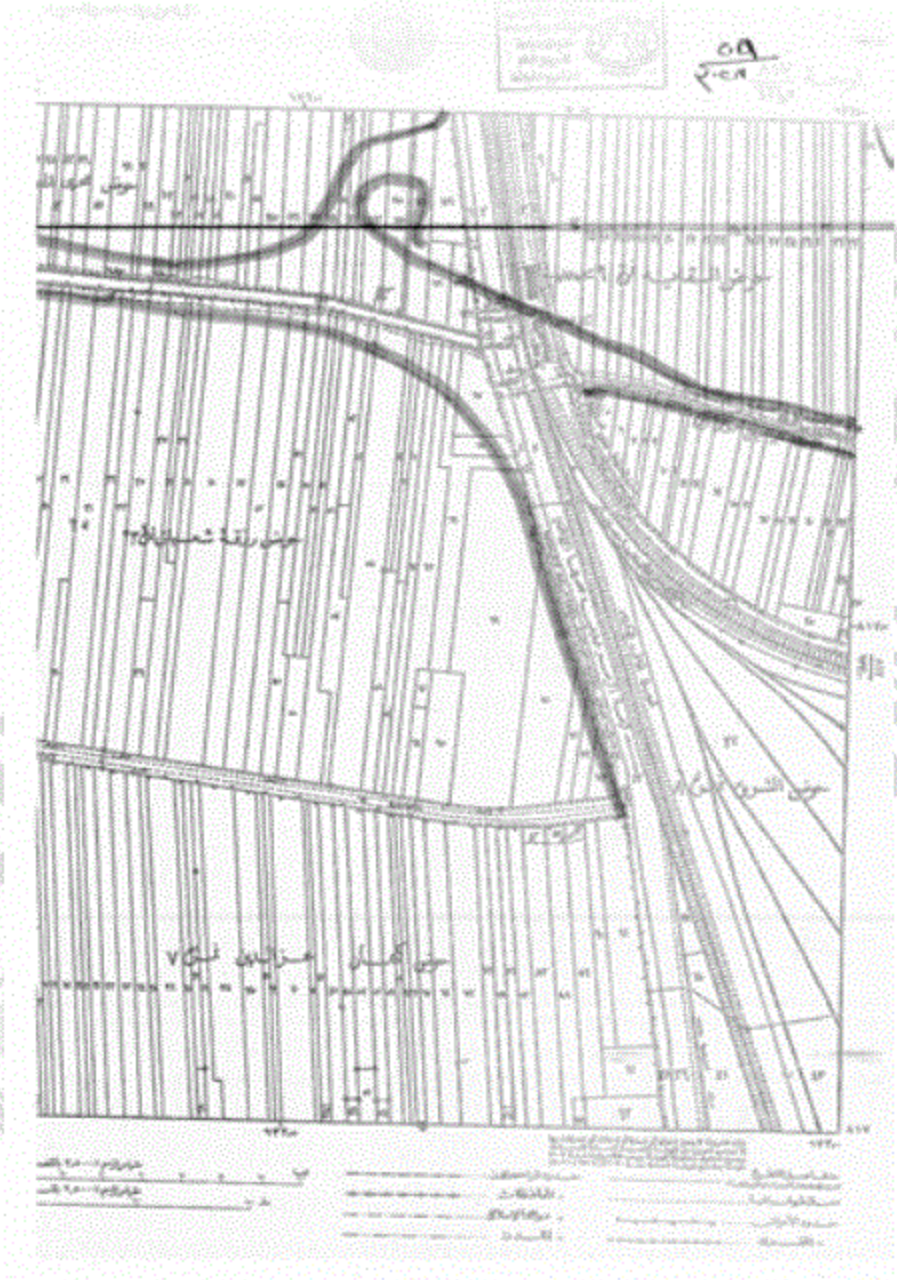

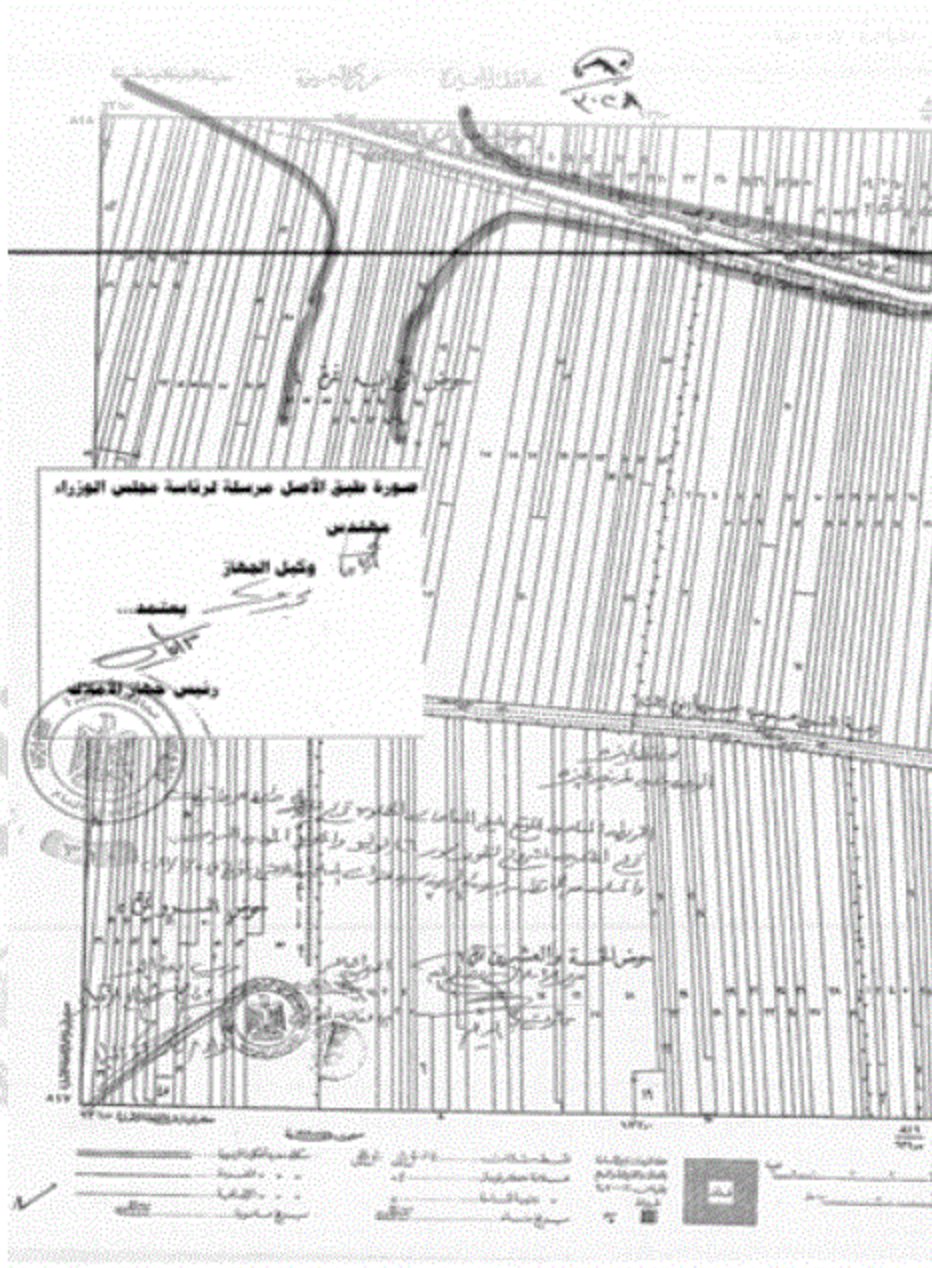
صورة طبق الأصل مرسلة لرئاسة مجلس الوزراء
مهندس
وكيل الجهاز
رئيس جهاز الأملاك

خرائط

مركز ومدينة كرداسة

محافظة الجيزة

مركز ومدينة كرداسة

إحداثيات نزع الملكية لمشروع تطوير محور 26 يوليو والمحاور المؤدية إليه طبقاً لما هو وارد من الهيئة الهندسية للقوات المسلحة بالإجتماع المؤرخ فى 2021/10/5

مدير الشئون

مدير الإدارة الهندسية

رئيس الوزراء

Point Table

Point #	Northing	Easting
1092	817412.10	629299.45
1093	817405.28	629275.41
1094	817400.06	629250.96
1095	817396.44	629226.23
1096	817394.46	629201.31
1097	817394.11	629176.32
1098	817241.82	629950.87
1099	817246.49	629926.57
1100	817256.24	629902.50
1101	817261.74	629878.36
1102	817267.40	629854.01
1103	817272.84	629829.61
1104	817277.46	629805.04
1105	817283.17	629780.70
1106	817288.63	629756.31
1107	817294.53	629732.18
1108	817293.92	629707.59
1109	817300.37	629683.46
1110	817304.09	629658.80
1111	817296.20	629641.02

صورة طبق الأصل مرسلة لرئاسة مجلس الوزراء

المهندس

وكيل المحافظ

رئيس مجلس الأمناء

محافظة البحيرة

مركز ومدينة كرداسة

أحداثيات نزع الملكية لمشروع تطوير محور 26 يوليو والمحاور المؤدية إليه طبقا لما هو وارد من الهيئة الهندسية للقوات المسلحة بالاجتماع المؤرخ في 2021/10/5

Point Table

Point #	Northing	Easting
1112	817293.83	629621.22
1113	817301.68	629601.55
1114	817306.89	629583.90
1115	817310.60	629559.20
1116	817315.26	629534.64
1117	817319.59	629510.02
1118	817323.91	629485.40
1119	817328.31	629460.79
1120	817332.61	629436.16
1121	817336.60	629411.48
1122	817341.03	629386.88
1123	817345.71	629362.33
1124	817349.94	629337.89
1125	817354.79	629313.17
1126	817359.86	629288.69
1127	817364.52	629264.13
1128	817369.56	629239.65
1129	817375.38	629215.34
1130	817381.09	629191.02
1131	817388.09	629167.19

صورة طبق الأصل مرسلة لرئاسة مجلس الوزراء

رئيس جهاز الأملاك

محافظة الجيزة

مركز ومدينة كرداسة

أحداثيات نزع الملكية لمشروع تطوير محور 26 يوليو والمحاور المؤدية إليه طبقا لما هو وارد من الهيئة الهندسية للقوات المسلحة بالاجتماع المؤرخ في 2021/10/5

Point Table

Point #	Northing	Easting
1132	817404.90	629150.21
1133	817411.24	629127.25
1134	817415.61	629102.63
1135	817420.05	629078.03
1136	817424.52	629053.43
1137	817428.84	629028.81
1138	817432.98	629004.15
1139	817419.59	628996.20
1140	817424.39	628973.12
1141	817438.34	628959.19
1142	817441.51	628934.40
1143	817444.72	628909.68
1144	817448.50	628884.97
1145	817452.08	628860.23
1146	817454.60	628835.37
1147	817456.89	628810.48
1148	817457.96	628785.55
1149	817458.94	628760.62
1150	817461.21	628735.73
1151	817463.17	628710.80

صورة طبق الأصل مرسلة لرئاسة مجلس الوزراء

رئيس جهاز الأملاك

٨٢
٢٠٢١

محافظة الغربية

مركز ومدينة كرداسة

أحداثيات نزع الملكية للمشروع تطوير محور 26 يوليو والمحاور المؤدية إليه طبقا لما هو وارد من الهيئة الهندسية للقوات المسلحة بالاعتماد المؤرخ في 2021/10/5

مدير الإدارة

مدير الإدارات الهندسية

رئيس الفرع

Point Table

Point #	Northing	Easting
1152	817484.84	628685.86
1153	817466.05	628660.89
1154	817466.02	628635.92
1155	817465.86	628610.93
1156	817466.69	628585.95
1157	817467.58	628560.96
1158	817468.27	628535.97
1159	817468.83	628510.98
1160	817469.29	628485.99
1161	817469.12	628460.99
1162	817468.85	628435.99
1163	817468.75	628410.99
1164	817470.31	628386.10
1165	817471.60	628361.19
1166	817471.34	628336.19
1167	817470.70	628311.21
1168	817469.93	628286.22
1169	817468.61	628261.26
1170	817456.08	628248.71
1171	817454.31	628223.77

صورة طبق الأصل مرسلة لرئاسة مجلس الوزراء

مهندس

وكيل الجهاز

رئيس جهاز الأملاك

٦١
٢٠٢٨

محافظة الجيزة

مركز ومدينة كرداسة

أحداثيات نزع الملكية لمشروع تطوير محور 26 يوليو والمحاور المؤدية إليه طبقا لما هو وارد من الهيئة الهندسية للقوات المسلحة بالاجتماع المؤرخ في 2021/10/5

مدير الإدارة

مدير الإدارات الهندسية

Point Table

Point #	Northing	Easting
1172	817465.12	628209.68
1173	817463.44	628184.73
1174	817461.48	628159.81
1175	817458.90	628134.94
1176	817456.21	628110.09
1177	817452.96	628085.30
1178	817449.38	628060.56
1179	817445.62	628035.84
1180	817442.07	628011.10
1181	817439.22	627986.27
1182	817435.64	627961.52
1183	817431.24	627936.92
1184	817425.97	627912.48
1185	817421.01	627887.98
1186	617415.49	627863.62
1187	817404.30	627845.87
1188	817397.86	627823.70
1189	817406.10	627807.94
1190	817400.92	627783.48
1191	617395.68	627759.04

صورة طبق الأصل مرسلة لرئاسة مجلس الوزراء

رئيس جهاز الأملاك

٦٢
٢٠٢١

محافظة الجيزة

مركز ومدينة كرداسة

أحداثيات نزع الملكية لمشروع تطوير محور 26 يوليو والمحاور المؤدية إليه طبقا لما هو وارد من الهيئة الهندسية للقوات المسلحة بالاجتماع المؤرخ في 2021/10/5

مدير الإدارة

مدير الشئون القانونية

Point Table

Point #	Northing	Easting
1192	817390.69	627734.54
1193	817386.17	627709.95
1194	817381.37	627685.42
1195	817376.46	627660.91
1196	817371.69	627636.37
1197	817366.64	627611.88
1198	817361.56	627587.41
1199	817356.41	627562.94
1200	817351.44	627538.44
1201	817347.08	627513.83
1202	817342.59	627489.23
1203	817337.79	627464.70
1204	817333.37	627440.10
1205	817329.31	627415.43
1206	817314.94	627405.44
1207	817310.07	627380.92
1208	817305.21	627356.40
1209	817300.35	627331.87
1210	817295.49	627307.35
1211	817290.63	627282.83

صورة طبق الأصل مرسلة لرئاسة مجلس الوزراء

مستشار

وكيل المجلس

رئيس جهاز الأملاك

٦٤

٢٠٢١

محافظة الجيزة

مركز ومدينة كرداسة

أحداثيات نزع الملكية لمشروع تطوير محور 26 يوليو والمحاور المؤدية إليه طبقا لما هو وارد من الهيئة الهندسية للقوات المسلحة بالاجتماع المؤرخ في 2021/10/5

مدير الشؤون

مدير الإدارات الفنية

Point Table

Point #	Northing	Easting
1212	817285.76	627258.30
1213	817280.90	627233.78
1214	817276.04	627209.26
1215	817271.18	627184.74
1216	817266.32	627160.21
1217	817261.45	627135.69
1218	817256.59	627111.17
1219	817251.73	627086.65
1220	817246.87	627062.12
1221	817242.01	627037.60
1222	817243.44	627017.29
1223	817246.30	626998.77
1224	817239.76	626974.66
1225	817235.13	626950.09
1226	817229.43	626925.78
1227	817223.28	626901.58
1228	817218.51	626877.04
1229	817214.06	626852.44
1230	817210.27	626827.73
1231	817206.82	626802.97

صورة طبق الأصل مرسلة لرئاسة مجلس الوزراء

مهندس

وكيل المحافظ

رئيس قطاع الأملاك

٧٧

٢٠٢٨

محافظة الجيزة

مركز ومدينة كرداسة

إحداثيات نزع الملكية لمشروع تطوير محور 26 يوليو والمحاور المؤدية إليه طبقاً لما هو وارد من الهيئة الهندسية للقوات المسلحة بالاجتماع المؤرخ في 2021/10/5

مدير الإدارة

مدير الإدارات الهندسية

يعتمد

رئيس المركز

Point Table

Point #	Northing	Easting
1232	817203.60	626778.18
1233	817200.67	626753.35
1234	817197.92	626728.51
1235	817195.40	626703.63
1236	817193.09	626678.74
1237	817191.06	626653.82
1238	817189.12	626628.90
1239	817187.19	626603.97
1240	817185.16	626579.06
1241	817183.06	626554.14
1242	817175.96	626533.52
1243	817174.33	626509.14
1244	817177.89	626490.79
1245	817176.25	626465.85
1246	817174.10	626440.94
1247	817171.82	626416.04
1248	817169.81	626391.13
1249	817167.84	626366.20
1250	817165.87	626341.28
1251	817163.60	626316.38

صورة طبق الأصل مرسلة لرئاسة مجلس الوزراء

مستشار

وكيل المحافظ

يعتمد

رئيس جهاز الأملاك

٧٨
٢٠٢١

محافظة الجيزة

مركز ومدينة كرداسة

أحداثيات نزع الملكية لمشروع تطوير محور 26 يوليو والمحاور المؤدية إليه طبقاً لما هو وارد من الهيئة الهندسية للقوات المسلحة بالاجتماع المؤرخ في 2021/10/5

مدير الإدارة

مدير الإدارة الهندسية

Point Table

Point #	Northing	Easting
1252	817161.57	626291.47
1253	817159.66	626266.54
1254	817157.53	626241.63
1255	817154.46	626216.82
1256	817152.71	626191.90
1257	817150.83	626166.97
1258	817148.85	626142.05
1259	817146.88	626117.12
1260	817144.92	626092.20
1261	817143.07	626067.27
1262	817141.70	626042.31
1263	817141.93	626017.32
1264	817140.74	625992.36
1265	817138.80	625967.43
1266	817136.69	625942.52
1267	817134.04	625917.66
1268	817129.46	625893.10
1269	817126.69	625868.27
1270	817124.50	625843.37
1271	817116.75	625825.14

صورة طبق الأصل مرسلة لرئاسة مجلس الوزراء

مهندس

وائل الجبلاوي

رئيس جهاز الإسكان

٧٩
٢٠٥٨

محافظة الجيزة

مركز ومدينة كرداسة

أحداثيات نزع الملكية لمشروع تطوير محور 26 يوليو والمحاور المؤدية إليه طبقا لما هو وارد من الهيئة الهندسية للقوات المسلحة بالاجتماع المؤرخ في 2021/10/5

Point Table

Point #	Northing	Easting
1272	817125.23	625809.07
1273	817123.32	625784.14
1274	817121.75	625759.19
1275	817120.23	625734.24
1276	817118.54	625709.30
1277	817117.02	625684.34
1278	817115.37	625659.40
1279	817110.15	625638.38
1280	817099.87	625623.16
1281	817109.72	625608.34
1282	817107.33	625583.86
1283	817104.23	625559.06
1284	817099.34	625534.56
1285	817097.20	625509.65
1286	817094.91	625484.75
1287	817093.21	625459.82
1288	817093.92	625434.85
1289	817092.25	625409.91
1290	817090.54	625384.97
1291	817088.63	625360.04

صورة طبق الأصل مرسلة لرئاسة مجلس الوزراء

مستشار

وكيل الجهاز

مستشار

رئيس جهاز الإسكان

٦٤
٢٠٢١

محافظة الجيزة

مركز ومدينة كرداسة

أحداثيات نزع الملكية لمشروع تطوير محور 26 يوليو والمحاور المؤدية إليه طبقا لما هو وارد من الهيئة الهندسية للقوات المسلحة بالأجتماع المؤرخ في 2021/10/5

مدير الإدارة

مدير الإدارة الهندسية

رئيس المركز

Point Table

Point #	Northing	Easting
1292	817086.38	625335.14
1293	817085.06	625310.18
1294	817083.62	625285.22
1295	817078.85	625263.71
1296	817068.56	625248.50
1297	817078.61	625233.85
1298	817080.54	625212.25
1299	817079.10	625187.30
1300	817078.34	625162.32
1301	817076.50	625137.39
1302	817074.58	625112.47
1303	817072.62	625087.54
1304	817069.67	625062.76
1305	817065.31	625038.16
1306	817062.10	625013.36
1307	817058.81	624988.58
1308	817055.60	624963.79
1309	817052.75	624938.95
1310	817051.62	624914.02
1311	817043.61	624898.36

محافظة الجيزة

مركز ومدينة كرداسة

أحداثيات نزع الملكية لمشروع تطوير محور 26 يوليو والمحاور المؤدية إليه طبقاً لما هو وارد من الهيئة الهندسية للقوات المسلحة بالأجتماع المؤرخ فى 2021/10/5

مدير الإدارة

مدير الإدارة الهندسية

رئيس المركز

Point Table

Point #	Northing	Easting
1312	817037.60	624878.09
1313	817045.15	624862.14
1314	817041.50	624837.61
1315	817042.43	624812.68
1316	817039.24	624788.03
1317	817028.54	624769.61
1318	817032.20	624749.45
1319	817030.23	624724.52
1320	817028.20	624699.61
1321	817022.17	624681.75
1322	817025.33	624661.76
1323	817023.30	624636.84
1324	817021.37	624611.91
1325	817019.40	624586.99
1326	817017.18	624562.09
1327	817014.90	624537.20
1328	817012.57	624512.30
1329	817010.28	624487.41
1330	817007.89	624462.53
1331	817001.42	624445.23

صورة طبق الأصل لمرسلة لرئاسة مجلس الوزراء

المهندس

وكيل الجهاز

المستشار

رئيس جهاز الأملاك

محافظة الجيزة

مركز ومدينة كرداسة

أحداثيات نزع الملكية لمشروع تطوير محور 26 يوليو والمحاور المؤدية إليه طبقا لما هو وارد من الهيئة الهندسية للقوات المسلحة بالاجتماع المؤرخ فى 2021/10/5

مدير الإدارة

Point Table

Point #	Northing	Easting
1332	817004.63	624423.03
1333	817003.39	624398.06
1334	817005.73	624373.17
1335	817005.05	624348.18
1336	817004.07	624323.39
1337	816990.31	624312.30
1338	816988.23	624287.38
1339	816986.15	624262.47
1340	816984.07	624237.56
1341	816981.98	624212.64
1342	816979.90	624187.73
1343	816977.82	624162.82
1344	816975.74	624137.91
1345	816973.66	624112.99
1346	816971.54	624088.08
1347	816969.42	624063.17
1348	816967.30	624038.26
1349	816965.17	624013.35
1350	816962.68	623988.48
1351	816960.02	623963.62

صورة طبق الأصل مرسلة لرئاسة مجلس الوزراء

مهندس

وكيل الجهاز

رئيس جهاز الأملاك

محافظة الجيزة

مركز ومدينة كرداسة

أحداثيات نزع الملكية لمشروع تطوير محور 26 يوليو والمحاور المؤدية إليه طبقا لما هو وارد من الهيئة الهندسية للقوات المسلحة بالإجتماع المؤرخ في 2021/10/5

Point Table

Point #	Northing	Easting
1352	816956.99	623938.81
1353	816953.62	623914.01
1354	816950.33	623889.25
1355	816946.55	623864.54
1356	816942.76	623839.83
1357	816955.72	623827.31
1358	816951.36	623802.69
1359	816946.34	623778.21
1360	816941.32	623753.72
1361	816935.91	623729.32
1362	816930.26	623704.96
1363	816924.34	623680.68
1364	816918.07	623656.47
1365	816911.68	623632.31
1366	816905.04	623608.20
1367	816899.22	623583.90
1368	816892.85	623559.73
1369	816886.02	623535.89
1370	816878.87	623511.73
1371	816870.62	623486.14

صورة طبق الأصل مرسلة لرئاسة مجلس الوزراء

مستشار

وكيل المجلس

رئيس قطاع الأملاك

٦٥
٢٠٢٨

محافظة الجيزة

مركز ومدينة كرداسة

احداثيات نزع الملكية لمشروع تطوير محور 26 يوليو والمحاور المؤدية إليه طبقا لما هو وارد من الهيئة الهندسية للقوات المسلحة بالاجتماع المؤرخ في 2021/10/5

مدير الإدارة

مدير الإدارة الهندسية

مطابقة

رئيس المركز

Point Table

Point #	Northing	Easting
1372	816860.19	623465.46
1373	816849.63	623442.80
1374	816840.96	623419.38
1375	816832.99	623395.69
1376	816824.44	623372.20
1377	816819.05	623358.04
1378	816812.38	623333.96
1379	816807.21	623309.50
1380	816798.44	623286.10
1381	816788.95	623262.97
1382	816779.22	623239.94
1383	816769.48	623216.92
1384	816759.94	623193.81
1385	816749.67	623171.02
1386	816739.23	623148.30
1387	816729.24	623125.38
1388	816719.14	623102.51
1389	816709.04	623079.65
1390	816698.78	623091.40
1391	816688.55	623068.59

صورة طبق الأصل مرسلة لرئاسة مجلس الوزراء

مطابق

وكيل المحافظ

مطابق

رئيس مجلس الأمناء

٦٧
٢٠٢١

محافظة الجيزة

مركز ومدينة كرداسة

أحداثيات نزع الملكية لمشروع تطوير محور 26 يوليو والمحاور المؤدية إليه طبقا لما هو وارد من الهيئة الهندسية للقوات المسلحة بالاجتماع المؤرخ في 2021/10/5

مدير الإدارة

مدير الإدارات الهندسية

المهندس

رئيس الوفد

Point Table

Point #	Northing	Easting
1392	816690.60	623045.79
1393	816682.99	623023.24
1394	816672.07	623000.76
1395	816661.41	622978.15
1396	816651.78	622955.07
1397	816642.14	622932.01
1398	816631.71	622909.30
1399	816619.94	622887.24
1400	816607.50	622872.64
1401	816595.71	622864.71
1402	816585.34	622841.96
1403	816574.97	622819.21
1404	816566.00	622796.60
1405	816569.24	622775.05
1406	816559.28	622752.12
1407	816549.66	622729.04
1408	816542.45	622705.11
1409	816533.27	622681.86
1410	816524.24	622658.54
1411	816515.03	622635.30

صورة طبق الأصل مرسلة لرئاسة مجلس الوزراء

المهندس

وكيل الجهاز

المهندس

رئيس جهاز الإعلام

٦٨
٢٠٥٨

محافظة الجيزة

مركز ومدينة كرداسة

أحداثيات نزع الملكية لمشروع تطوير محور 26 يوليو والمحاور الموازية إليه طبقا لما هو وارد من الهيئة الهندسية للقوات المسلحة بالاجتماع المؤرخ في 2021/10/5

مدير الإدارات الهندسية

معتمد

رئيس المركز

Point Table

Point #	Northing	Easting
1412	816507.91	622611.51
1413	816485.21	622621.97
1414	816474.52	622599.90
1415	816464.06	622577.19
1416	816453.61	622554.48
1417	816443.14	622531.76
1418	816432.67	622509.08
1419	816454.66	622498.34
1420	816446.09	622477.49
1421	816434.15	622455.52
1422	816421.91	622433.73
1423	816406.78	622412.46
1424	816395.64	622391.19
1425	816382.51	622369.92
1426	816369.37	622348.65
1427	816357.39	622326.73
1428	816346.31	622304.32
1429	816335.31	622281.87
1430	816324.40	622259.38
1431	816313.62	622236.82

صورة طبق الأصل مرسلة لرئاسة مجلس الوزراء

مهندس

وكيل الجهاز

معتمد

رئيس جهاز الأملاك

٢٠٢١/١١/٣

٢٠٢١/١١/٣

محافظة الغربية

مركز ومدينة طنطا

أحداثيات نزع الملكية لمشروع تطوير محور 26 يوليو والمحاور المؤدية إليه طبقا لما هو وارد من الهيئة الهندسية للقوات المسلحة بالاجتماع المؤرخ في 2021/10/5

Point Table

Point #	Northing	Easting
1432	816303.06	622214.16
1433	816292.60	622191.46
1434	816281.99	622168.82
1435	816271.49	622146.13
1436	816261.16	622123.37
1437	816250.89	622100.57
1438	816240.67	622077.78
1439	816230.42	622054.96
1440	816220.24	622032.13
1441	816209.80	622009.41
1442	816201.06	621986.06
1443	816185.94	621978.81
1444	816175.99	621955.88
1445	816166.04	621932.94
1446	816172.21	621916.40
1447	816164.05	621899.26
1448	816149.36	621879.04
1449	816136.70	621857.51
1450	816127.21	621834.39
1451	816117.70	621811.27

صورة طبق الأصل مرسلة لرئاسة مجلس الوزراء

محافظة الجيزة

مركز ومدينة كرداسة

أحداثيات نزع الملكية لمشروع لتطوير محور 26 يوليو والمحاور المؤدية إليه طبقا لما هو وارد من الهيئة الهندسية للقوات المسلحة بالاجتماع المؤرخ فى 2021/10/5

مدير الإدارة

مدير الشئون الهندسية

رئيس المركز

Point Table

Point #	Northing	Easting
1452	816108.14	621768.17
1453	816098.45	621765.12
1454	816088.82	621742.05
1455	816079.26	621718.95
1456	816069.76	621695.83
1457	816060.23	621672.71
1458	816050.68	621649.61
1459	816041.18	621626.48
1460	816031.81	621603.31
1461	816021.70	621580.45
1462	816011.84	621557.47
1463	816002.02	621534.48
1464	815992.16	621511.50
1465	815982.28	621488.54
1466	815972.61	621465.49
1467	815961.62	621445.77
1468	815955.55	621424.97
1469	815945.70	621401.99
1470	815935.84	621379.02
1471	815926.04	621356.02

صورة طبق الأصل مرسلة لرئاسة مجلس الوزراء

مهندس

وكيل الجهاز

رئيس جهاز الأملاك

٧١
٢٠٢٨

محافظة الجيزة

مركز ومدينة كرداسة

احداثيات نزع الملكية لمشروع لتطوير محور 26 يوليو والمحاور المؤدية اليه طبقاً لما هو وارد من الهيئة الهندسية للقوات المسلحة بالاجتماع المؤرخ في 2021/10/5

Point Table

Point #	Northing	Easting
1472	815916.63	621332.86
1473	815907.26	621309.68
1474	815897.68	621286.59
1475	815888.24	621263.44
1476	815878.91	621240.25
1477	815869.21	621217.21
1478	815859.83	621194.03
1479	815850.03	621171.03
1480	815837.23	621149.57
1481	815827.01	621126.76
1482	815817.01	621103.85
1483	815807.25	621080.83
1484	815797.30	621057.90
1485	815787.20	621035.03
1486	815777.42	621012.02
1487	815767.52	620989.06
1488	815757.83	620966.02
1489	815748.01	620943.03
1490	815738.38	620919.97
1491	815729.32	620896.88

صورة طبق الأصل مرسلة لرئاسة مجلس الوزراء

مهندس

رئيس جهاز الاحلال

٧٢

٢٠٢١

محافظة الجيزة

مركز ومدينة كرداسة

أحداثيات نزع الملكية لمشروع تطوير محور 26 يوليو والمحاور الموازية إليه طبقا لما هو وارد من الهيئة الهندسية للقوات المسلحة بالأجتماع المؤرخ في 2021/10/5

مدير الإدارة

م/ كريم

مدير الإدارات الهندسية

Point Table

Point #	Northing	Easting
1492	815720.09	620673.42
1493	815711.29	620850.02
1494	815701.98	620826.62
1495	815693.22	620803.41
1496	815686.15	620779.43
1497	815677.14	620756.11
1498	815667.04	620733.24
1499	815656.61	620710.53
1500	815644.61	620688.60
1501	815634.80	620665.60
1502	815627.05	620641.84
1503	815617.10	620618.90
1504	815605.25	620596.89
1505	815595.03	620574.07
1506	815585.08	620551.14
1507	815578.26	620527.10
1508	815568.69	620504.00
1509	815559.40	620480.80
1510	815549.49	620457.86
1511	815533.82	620438.43

صورة طبق الأصل مرسلة لرئاسة مجلس الوزراء

مهندس

وكيل المحافظ

رئيس جهاز الأملاك

٧٢

٢٠٢٨

محافظة الجيزة

مركز ومدينة كرداسة

أحداثيات نزع الملكية لمشروع تطوير محور 26 يوليو والمحاور الموازية إليه طبقا لما هو وارد من الهيئة الهندسية للقوات المسلحة بالاجتماع المؤرخ في 2021/10/5

مدير الإدارة

مدير الإدارات الهندسية

رئيس المركز

Point Table

Point #	Northing	Easting
1512	815522.34	620416.22
1513	815510.87	620394.00
1514	815499.15	620371.92
1515	815487.75	620349.67
1516	815477.08	620327.06
1517	815465.81	620304.75
1518	815453.24	620284.69
1519	815440.77	620264.65

صورة طبق الأصل مرسلة لرئاسة مجلس الوزراء

مستشار

وكيل المحافظ

المحافظ

رئيس جهاز الأمناء

٧٤

٢٠٥٨

صورة طبق الأصل مرسلة لرئاسة مجلس الوزراء
مهندس
وكيل الجهاز
يعتمد...
رئيس جهاز الأملاك

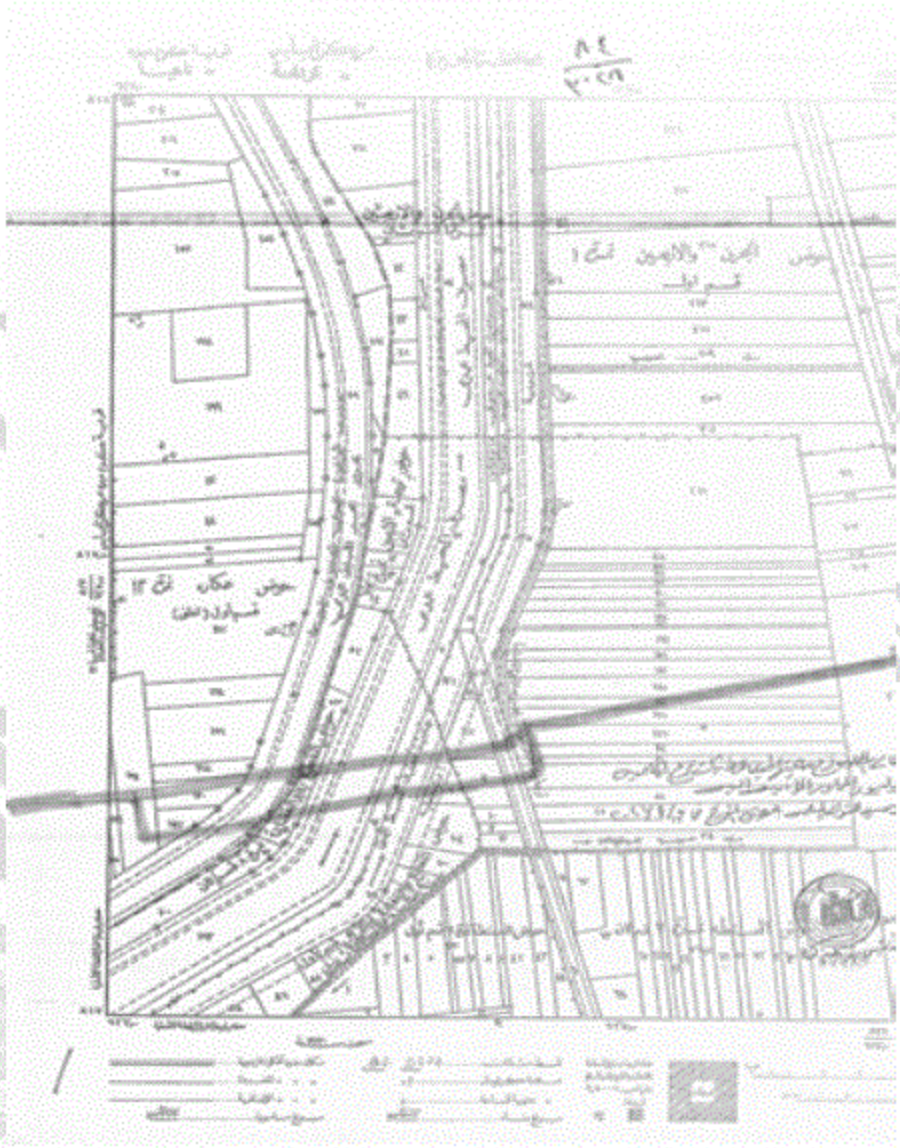

صورة طبق الأصل مرسلة لرئاسة مجلس الوزراء
مهندس
وكيل الجهاز
يعتمد...
رئيس جهاز الأملاك

صورة طبق الأصل مرسلة لرئاسة مجلس الوزراء
مهندس
وكيل الجهاز
يعتمد
رئيس جهاز الأملاك

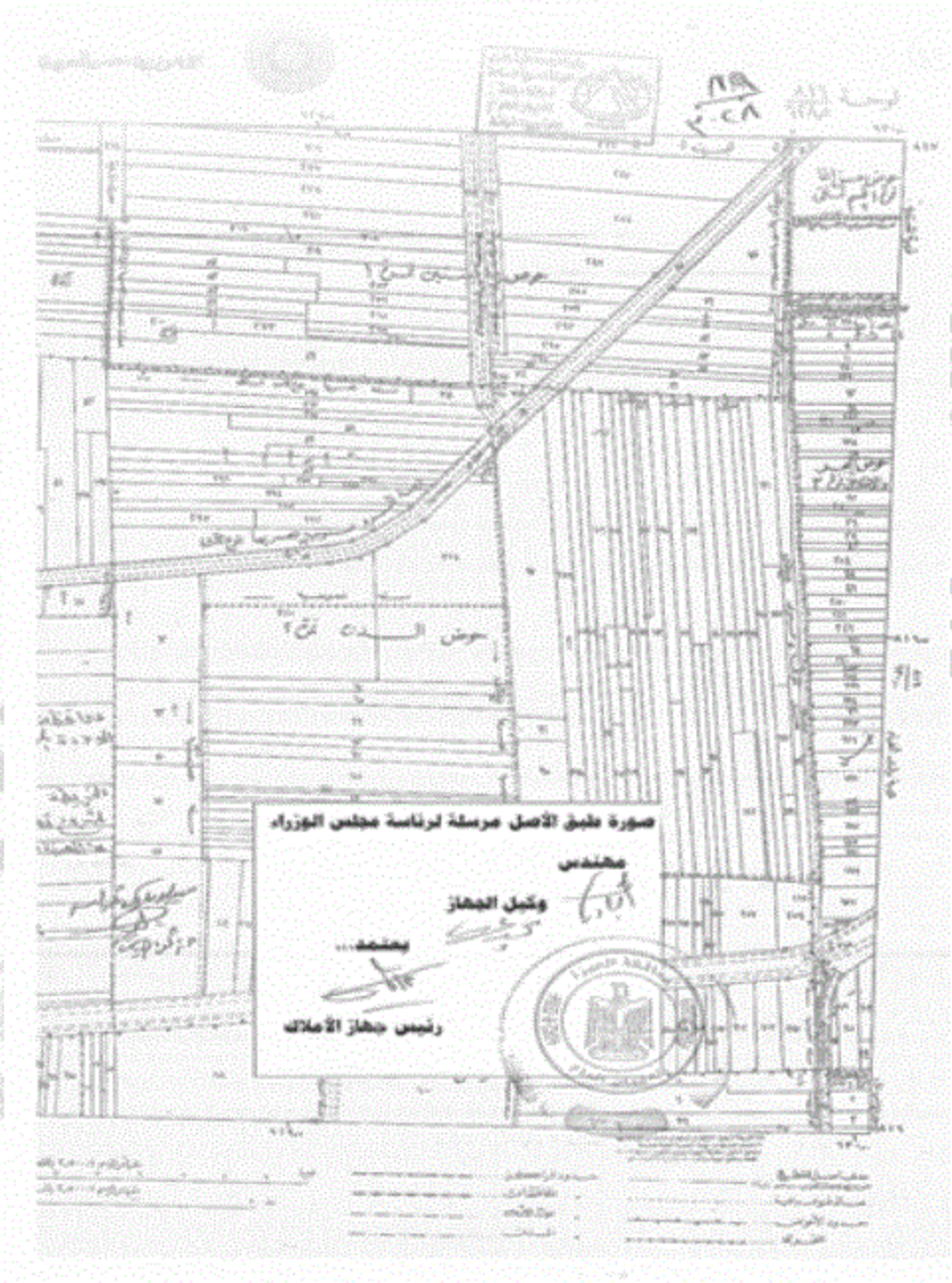
صورة طبق الأصل مرسلة لرئاسة مجلس الوزراء
مهندس
وكيل الجهاز
يعتمد...
رئيس جهاز الأملاك

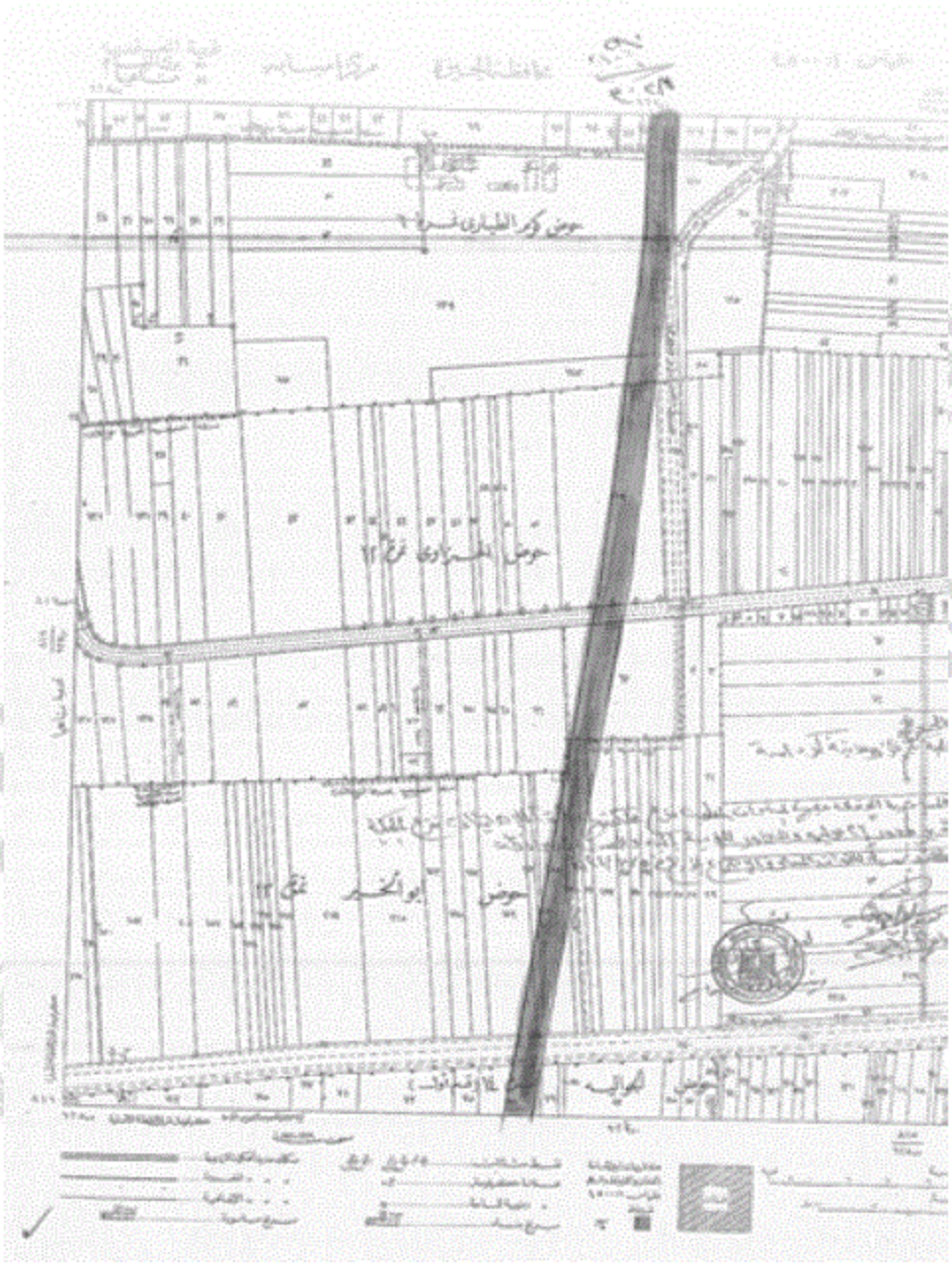

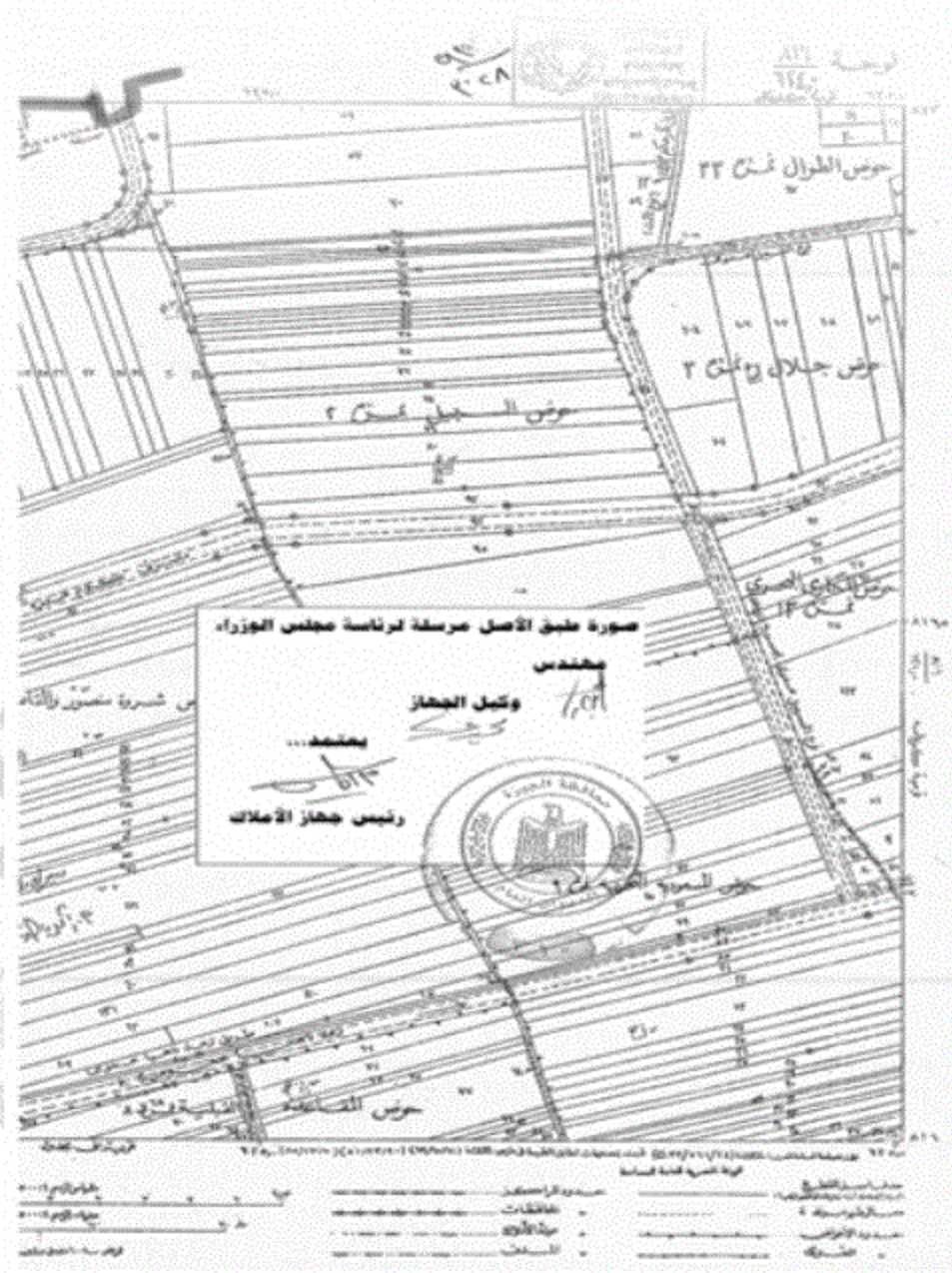
صورة طبق الأصل مرسلة لرئاسة مجلس الوزراء
مهندس
وكيل الجهاز
يعتمد...
رئيس جهاز الأملاك

حوض حابر الكبير رقم ١٤
صورة طبق الأصل مرسلة لرئاسة مجلس الوزراء
مهندس
وكيل الجهاز
يعتمد...
رئيس جهاز الأملاك

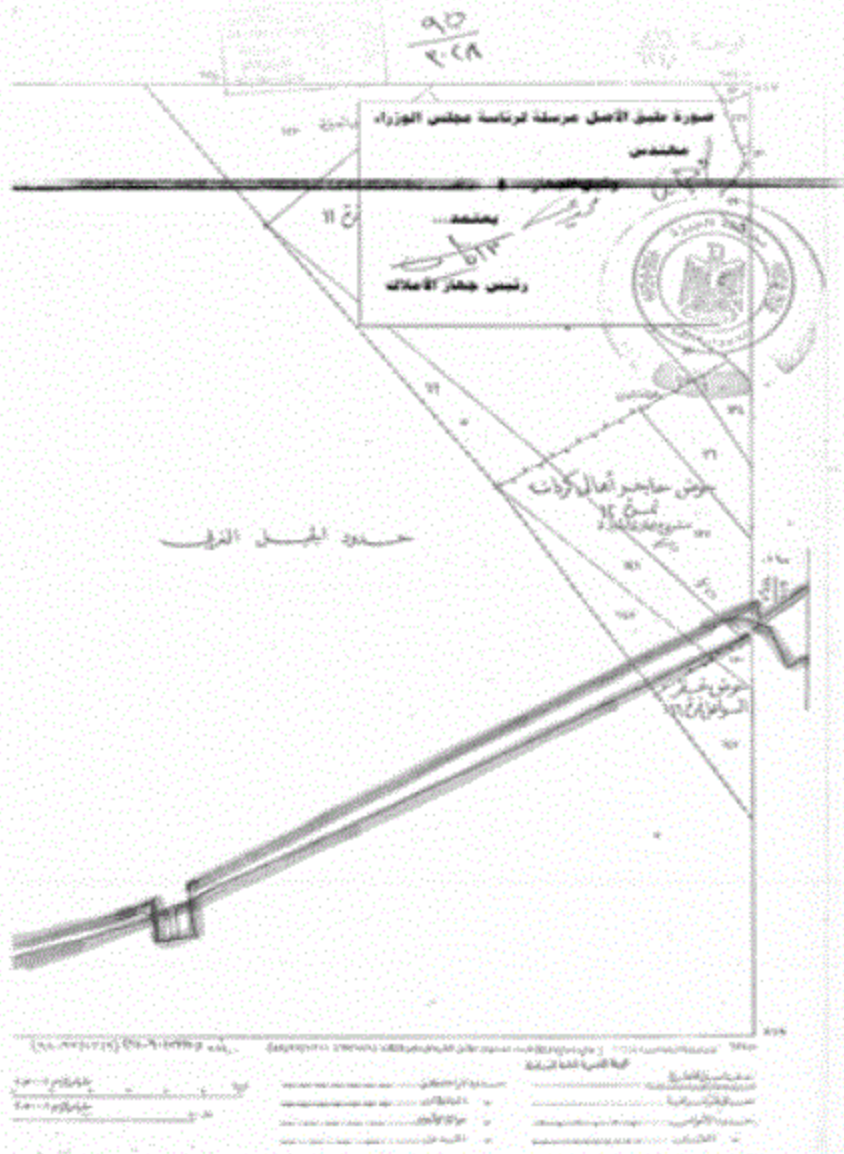
صورة طبق الأصل مرسلة لرئاسة مجلس الوزراء
رئيس جهاز الأملاك
حدود الجبل الغربي

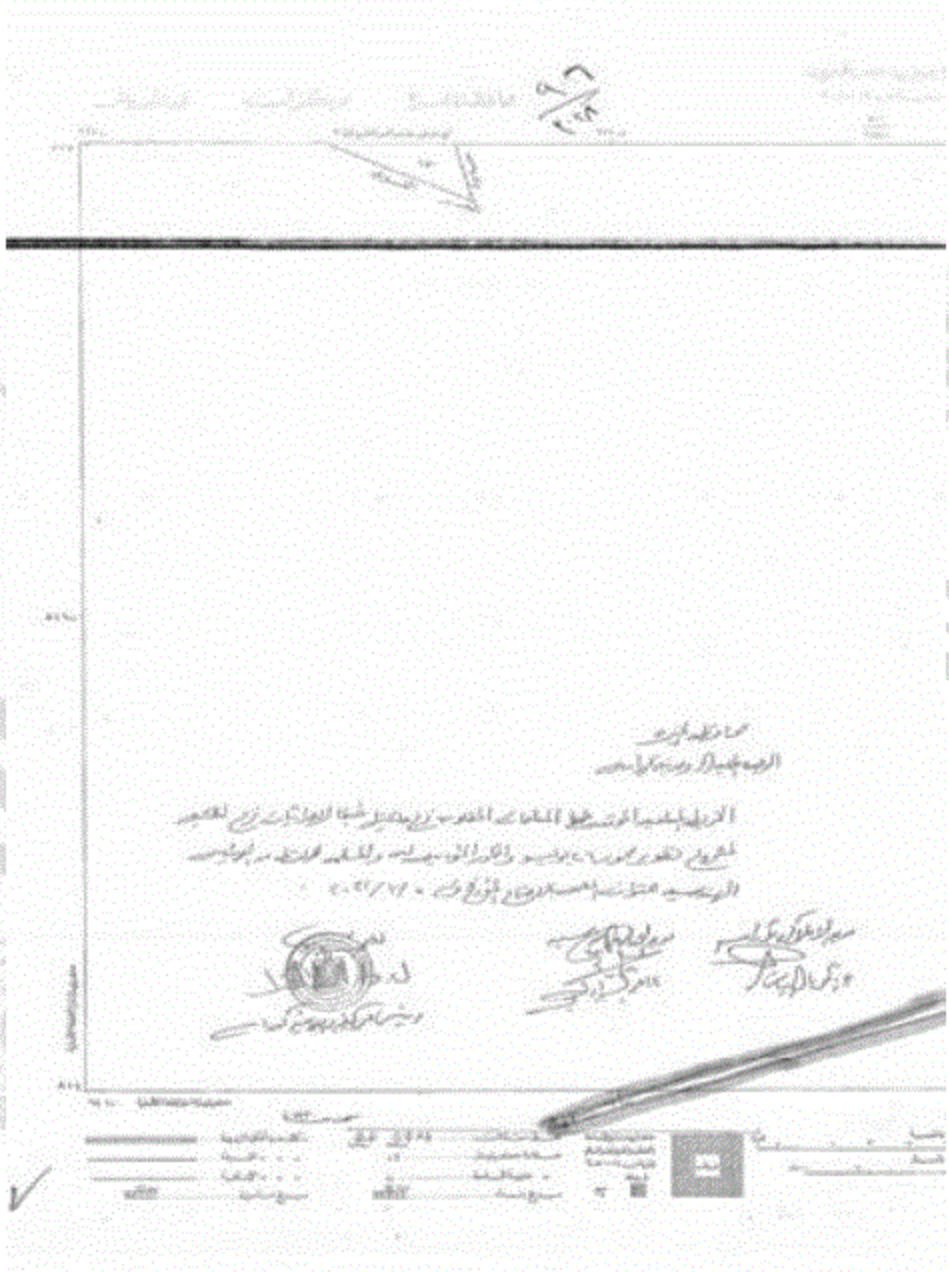

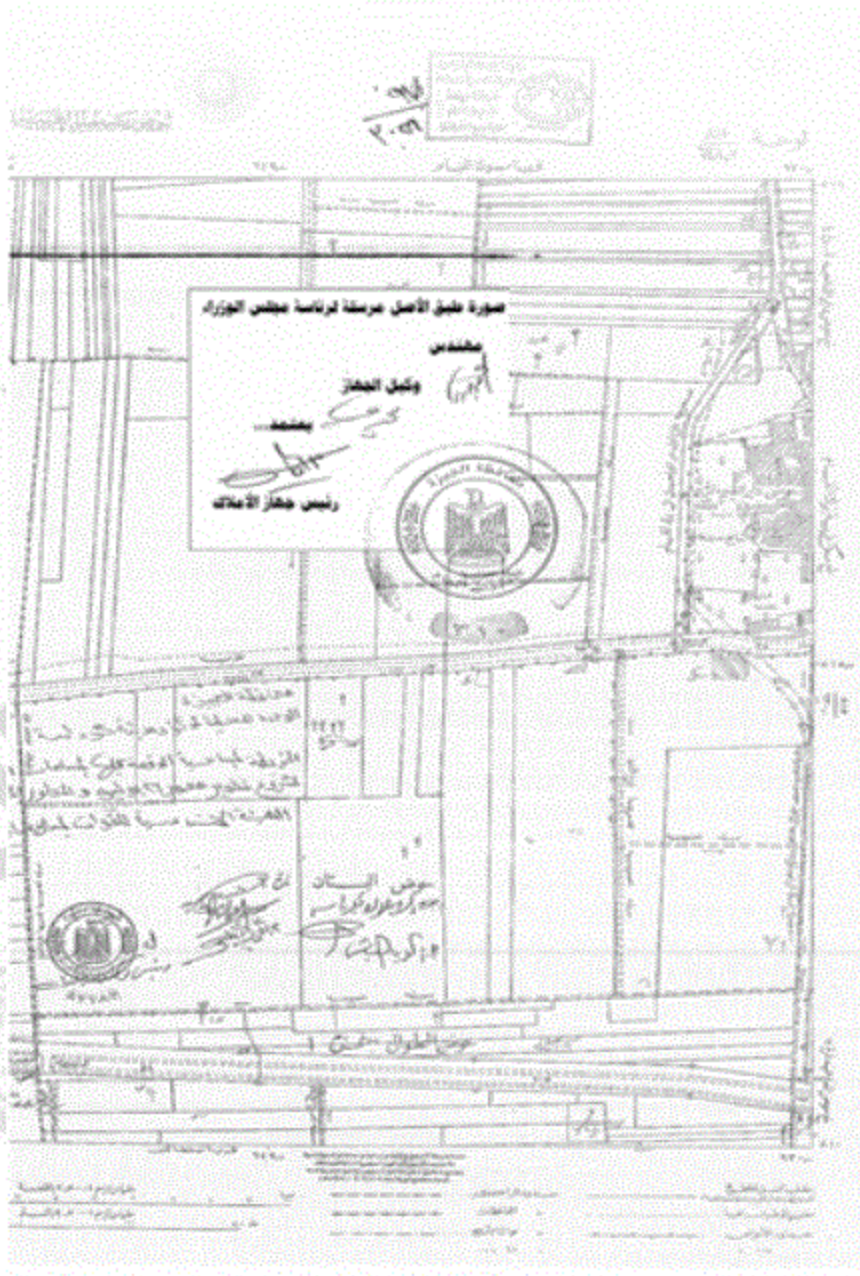
صورة طبق الأصل مرسلة لرئاسة مجلس الوزراء
مهندس
وكيل الجهاز
رئيس جهاز الأملاك

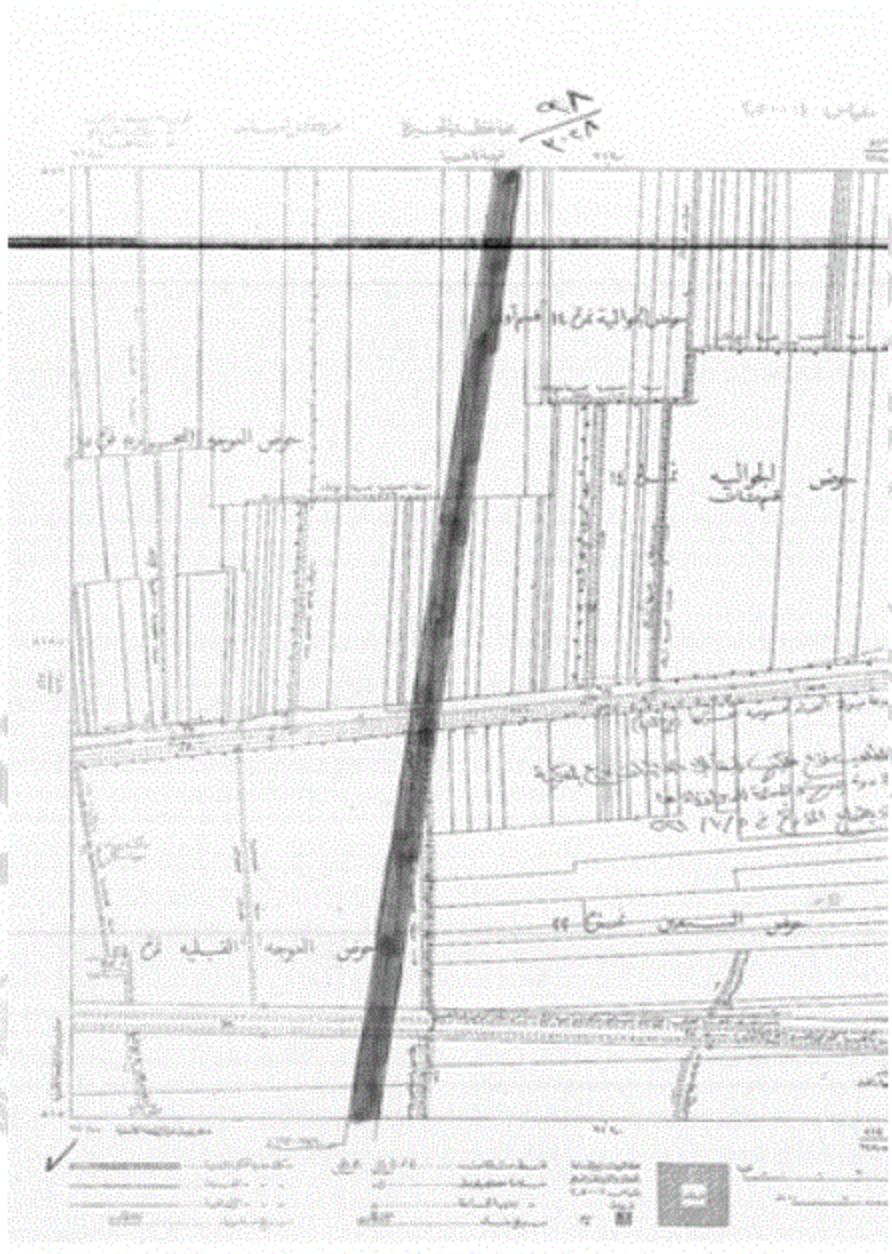

صورة طبق الأصل مرسلة لرئاسة مجلس الوزراء
وكيل الجهاز
رئيس جهاز الأملاك

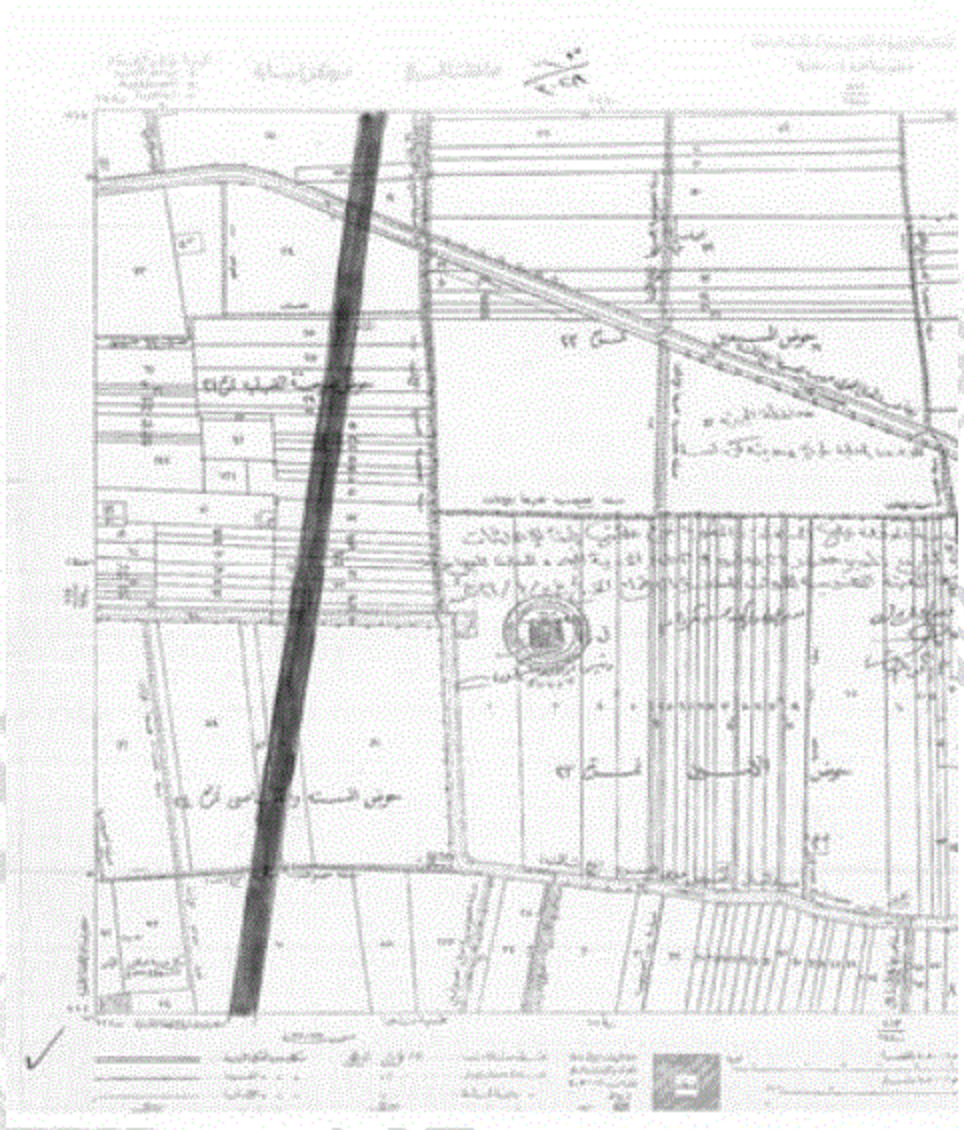

صورة طبق الأصل مرسلة لرئاسة مجلس الوزراء
مهندس
وكيل الوزارة
رئيس جهاز الإعلام
كردستان

٢٠٢٨/٢٠

لوحة ٨١٦/٢٠١٠
١٠٢/٢٠٢١
حوض جابر عبد الشيخ نزع ١١
حوض جابر أمال كرونا
حدود الجبل الغربي

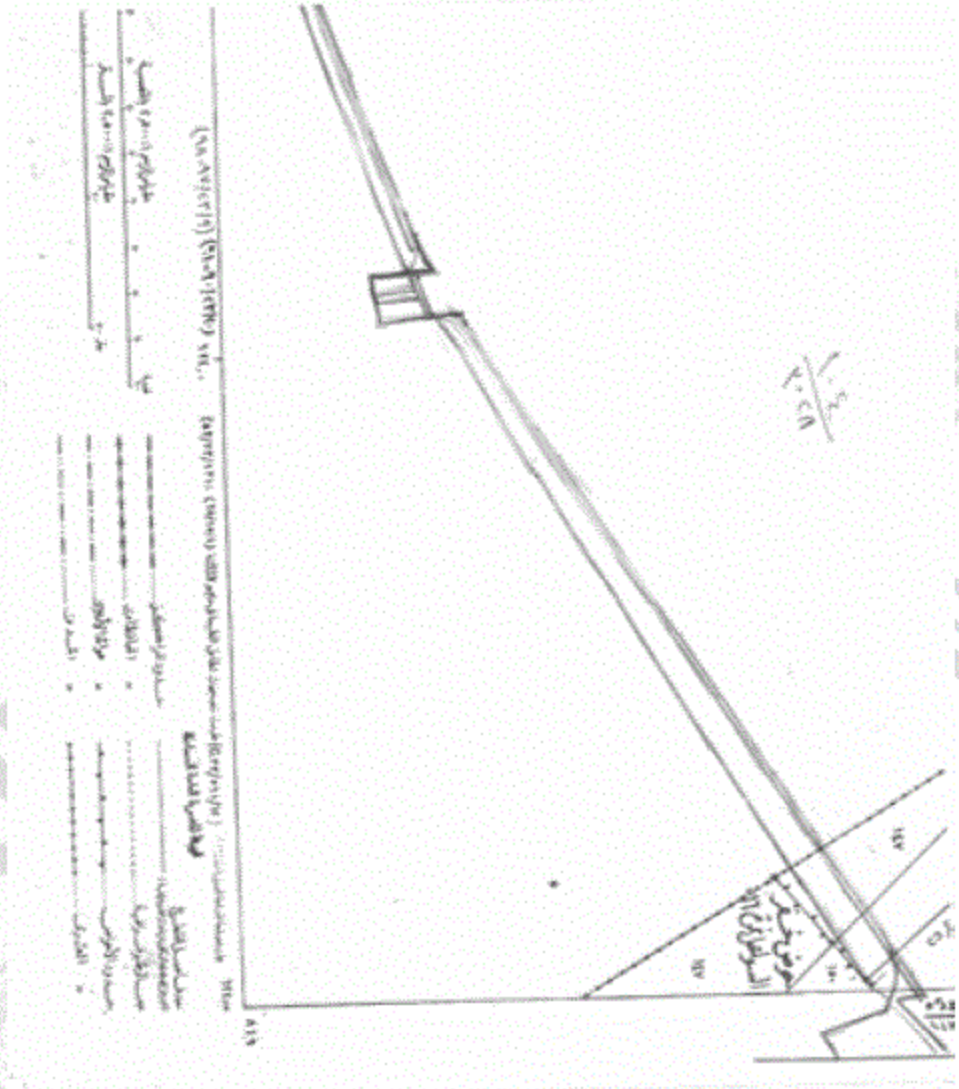



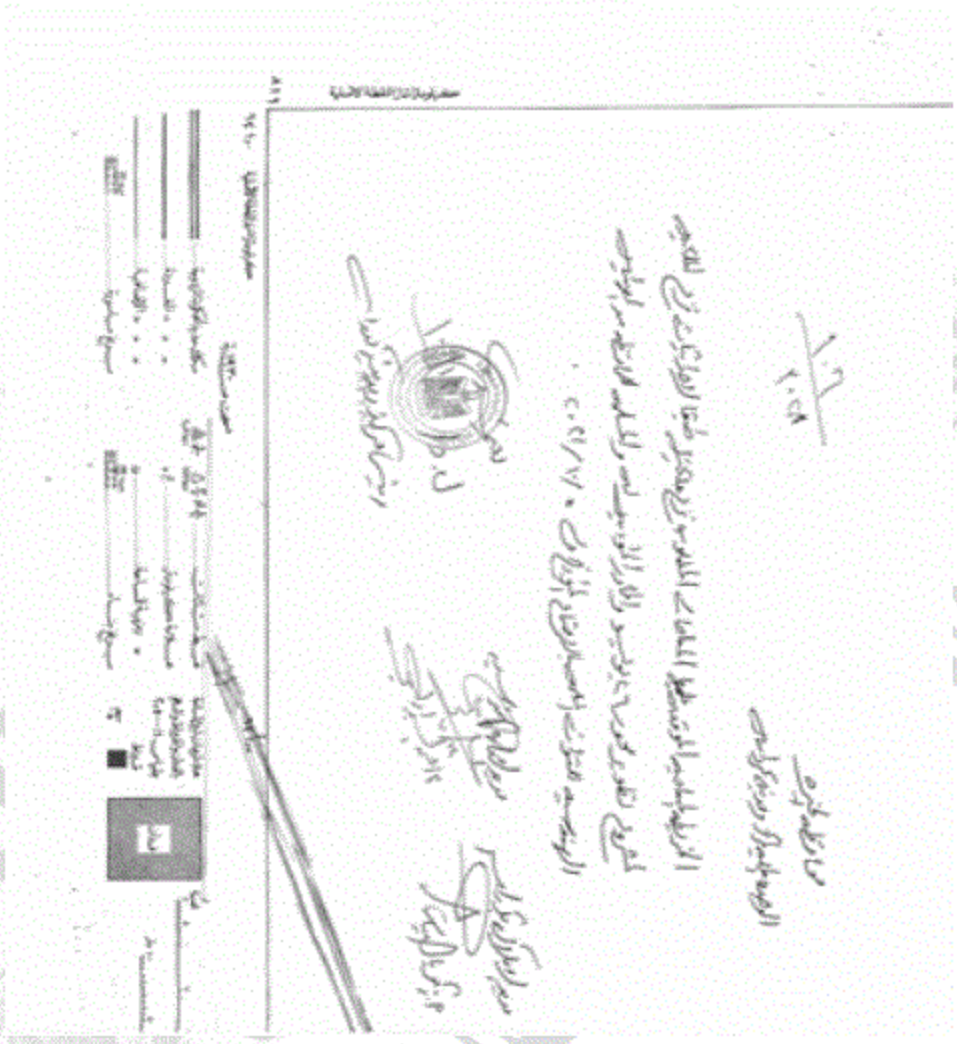

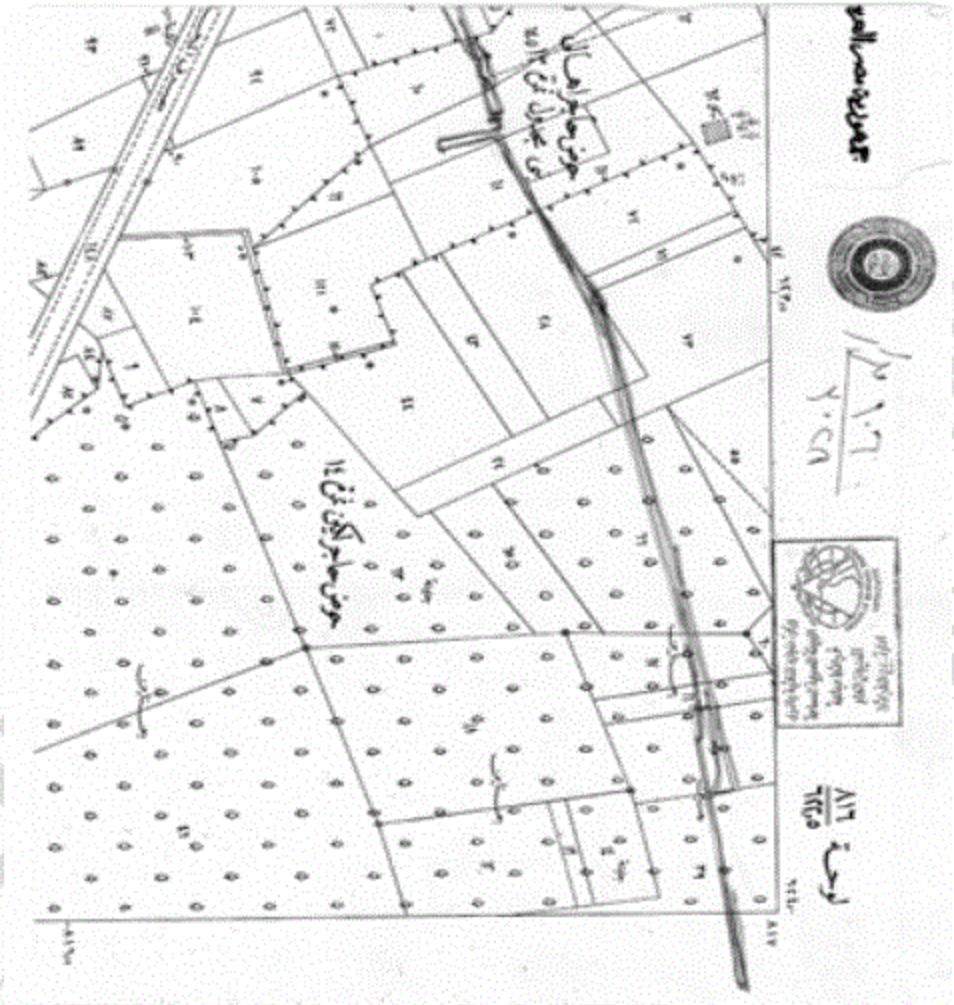
محافظة بنى سويف
لوحة ٨١٦/٢٠٢١
حوض صابر ابراهيم أبو
بنى عجاول نمرة ٣٤
حوض صابر أبو كلى نمرة ١٤

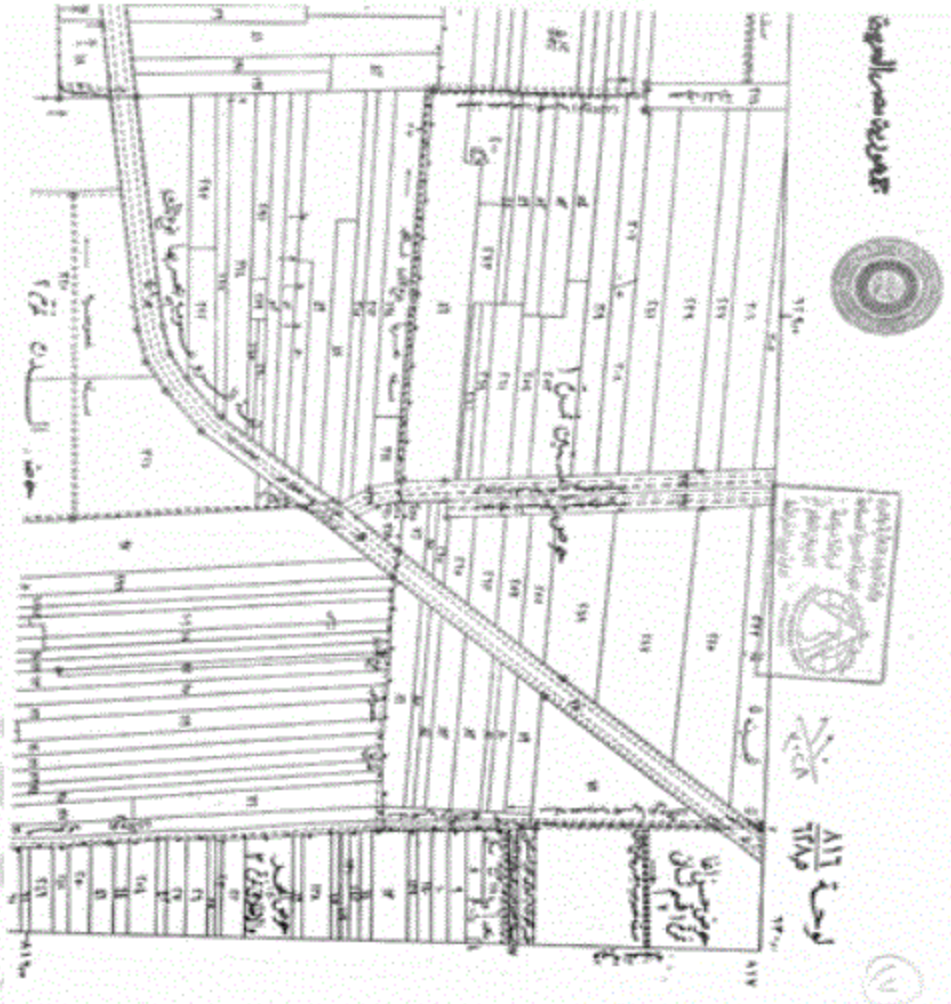

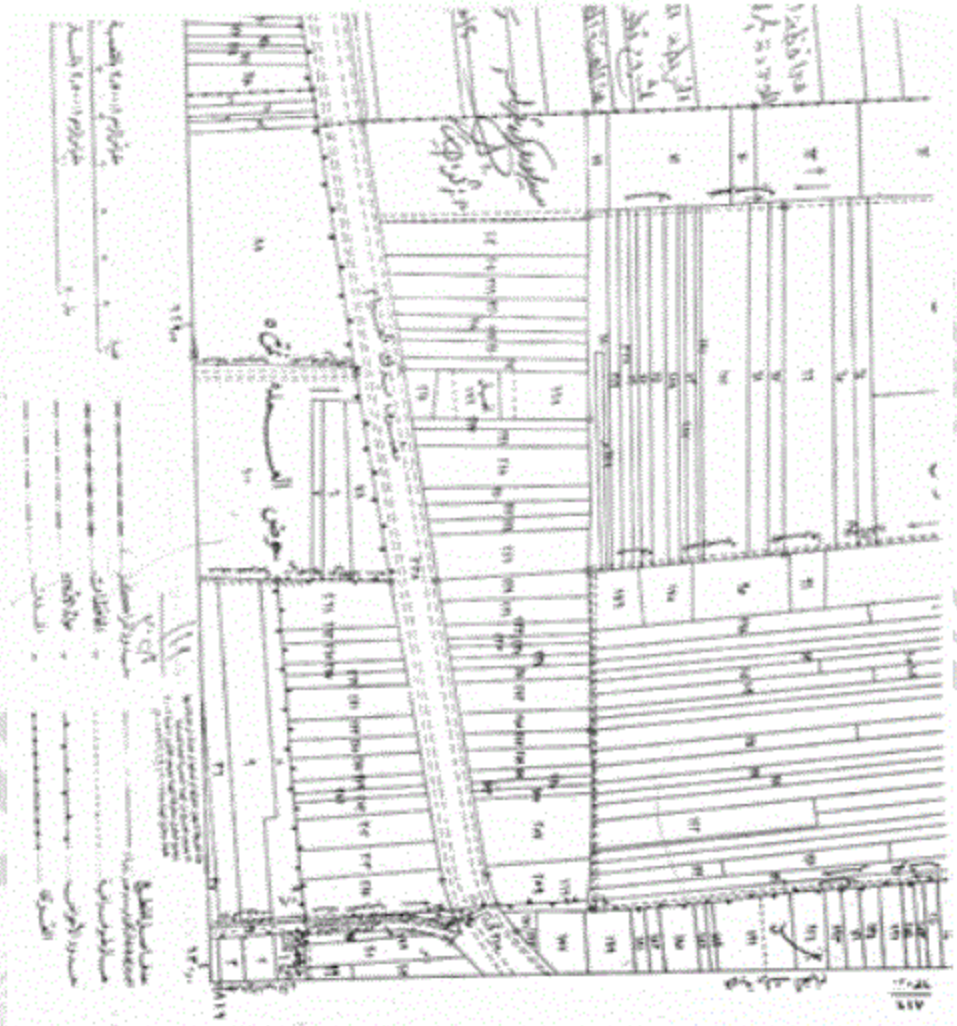

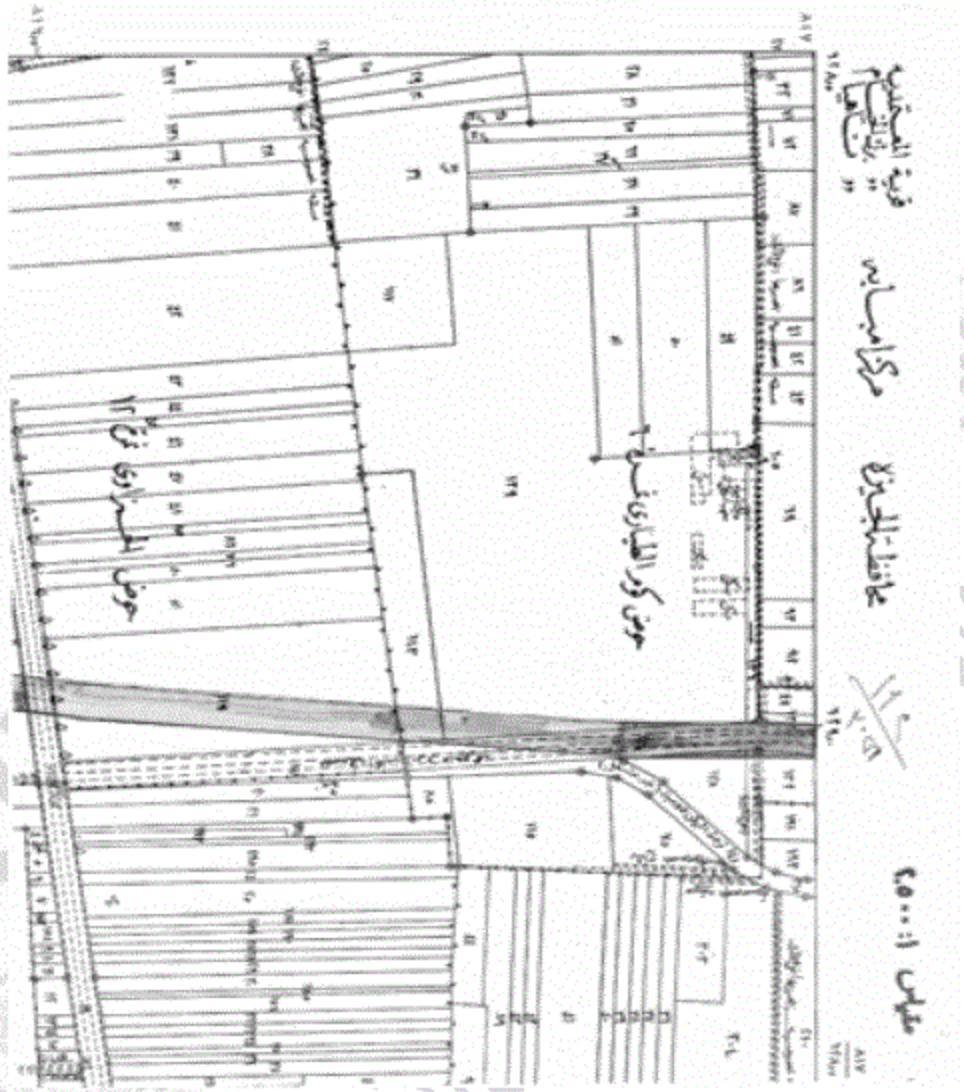
مقياس ١:٥٠٠٠
محافظة الجيزة
مركز امبابة
قرية العجيزى
حوض كوم الفيلورى نمرة ٢
حوض المسلمانى نمرة ١٢

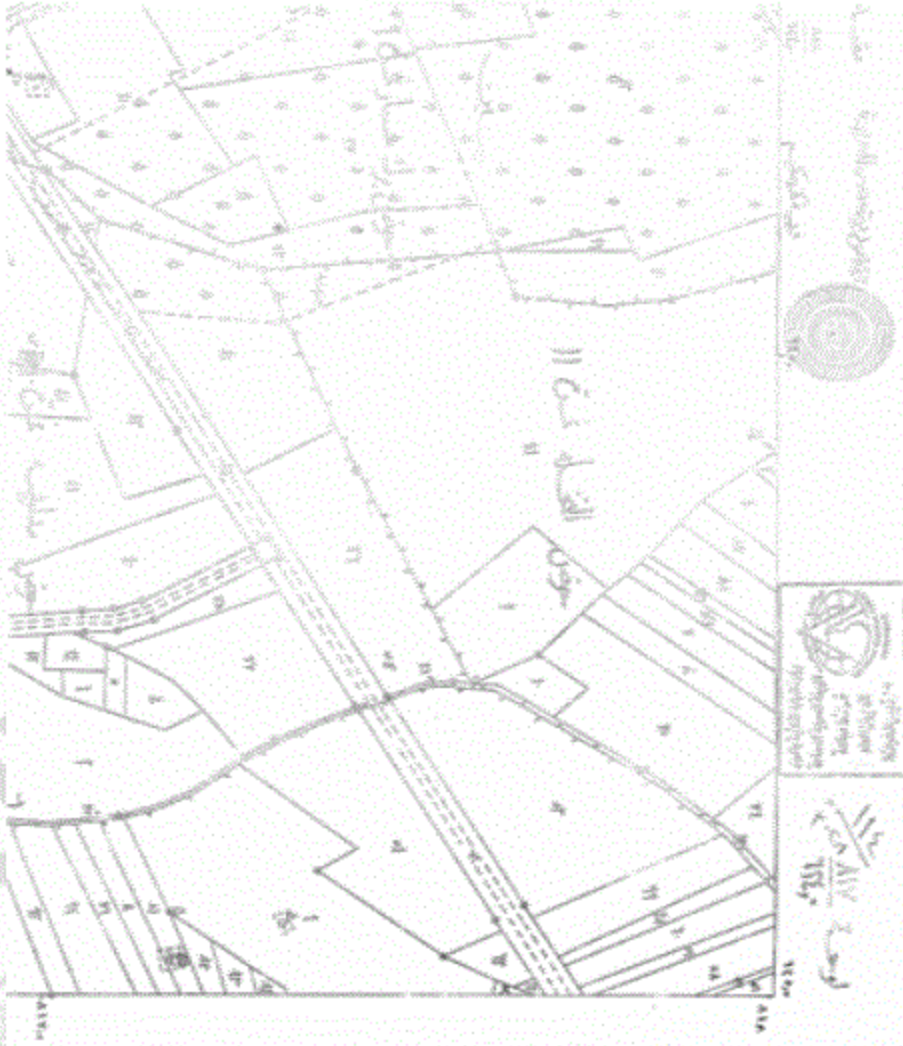

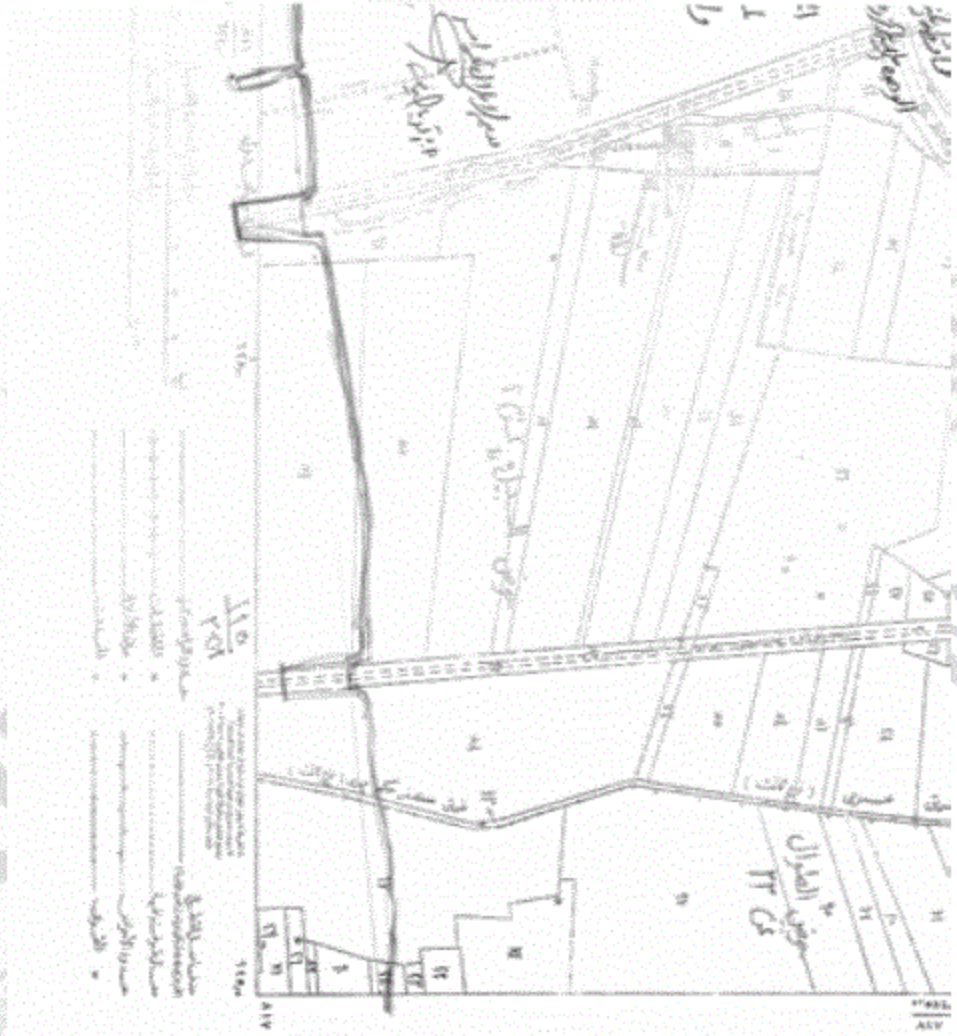

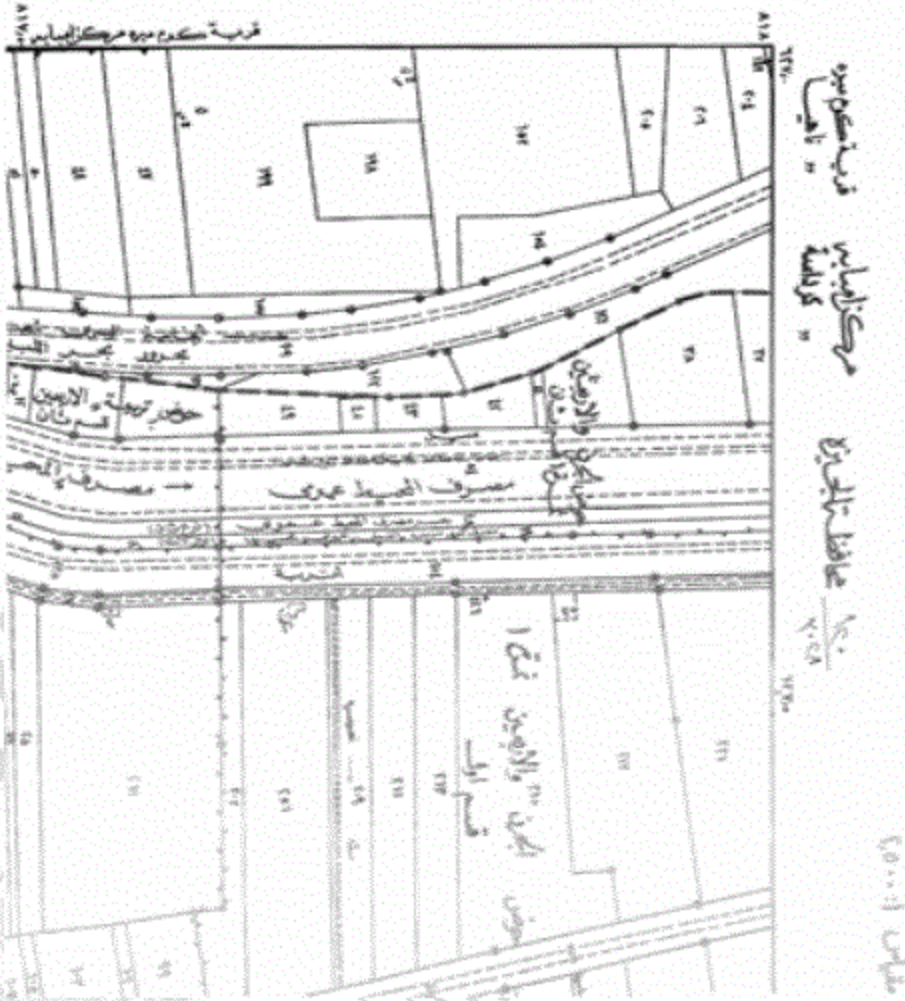
مركز إمبابة
محافظة الجيزة
مصرف الجيزة عمومي
حوض ترعة الأربعين
قسم أول

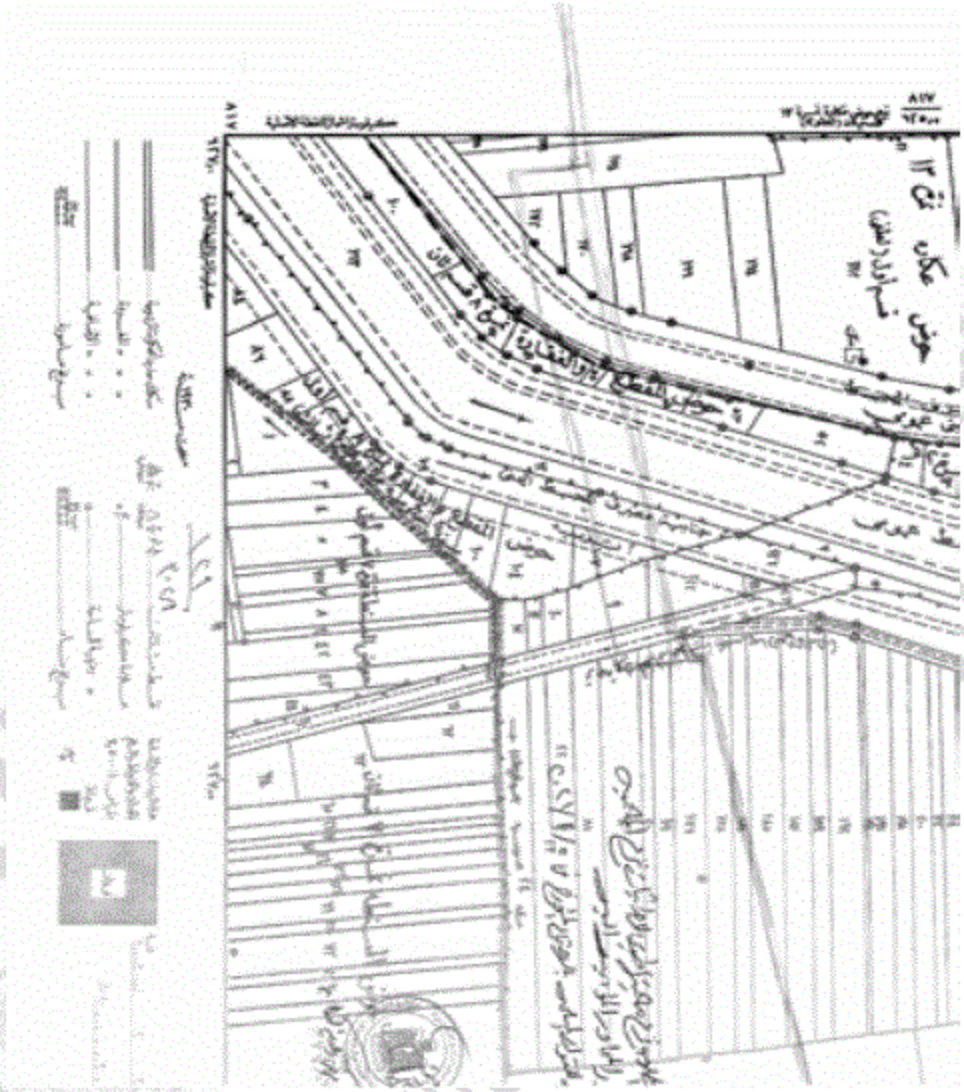

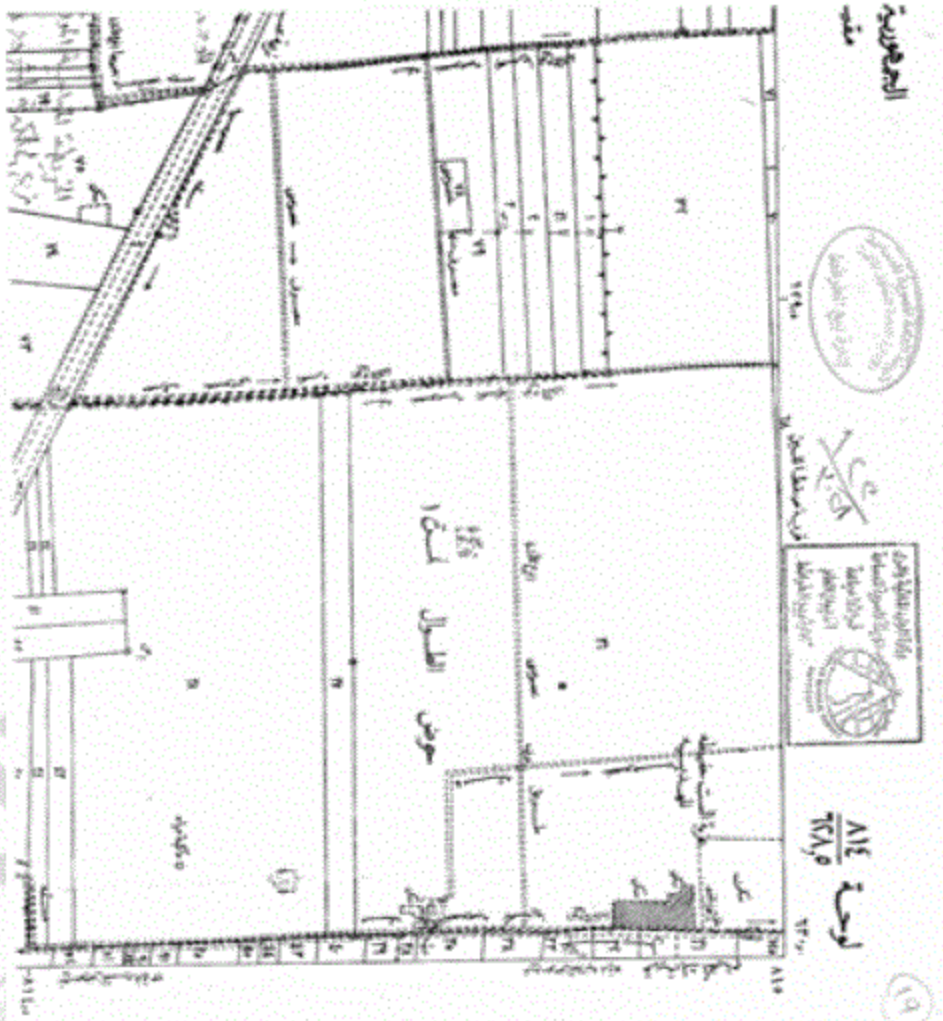
الجمهورية
مقياس
لوحة ٨١٤/٩٦٨
حوض الطلال لسنة ١

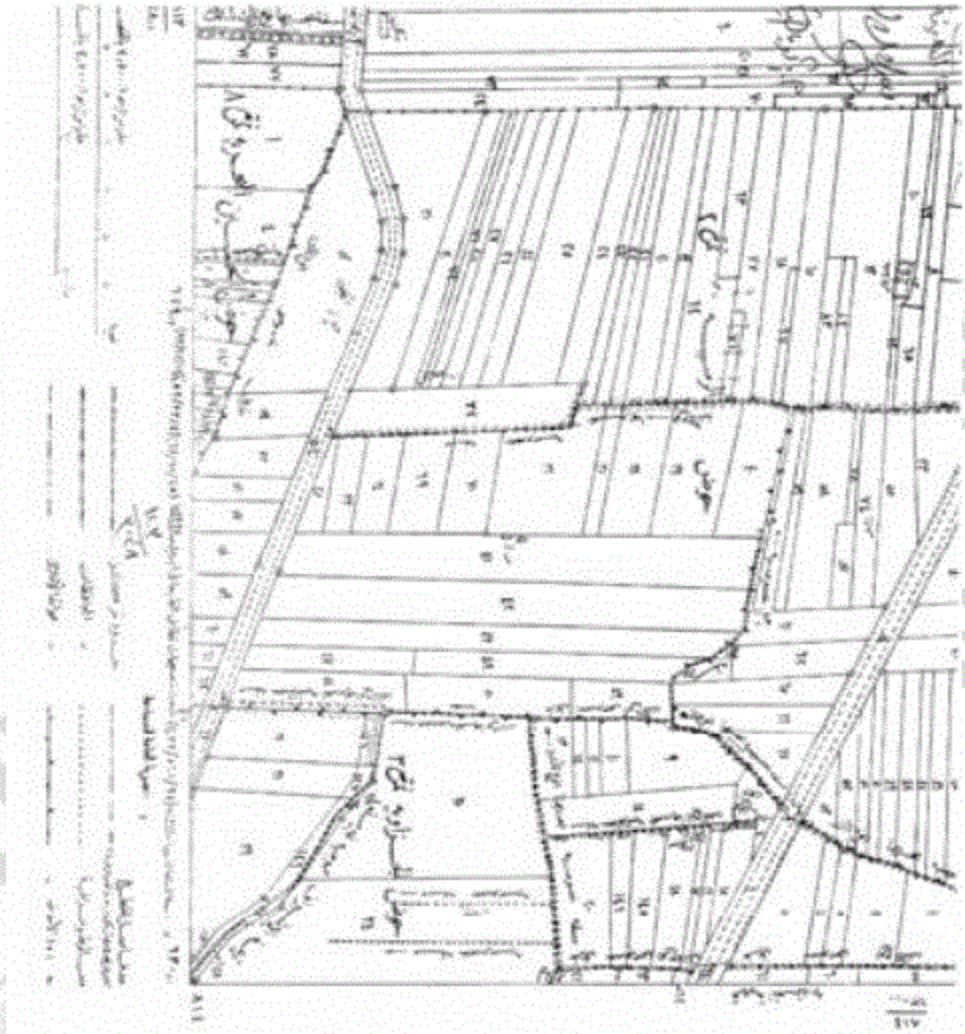

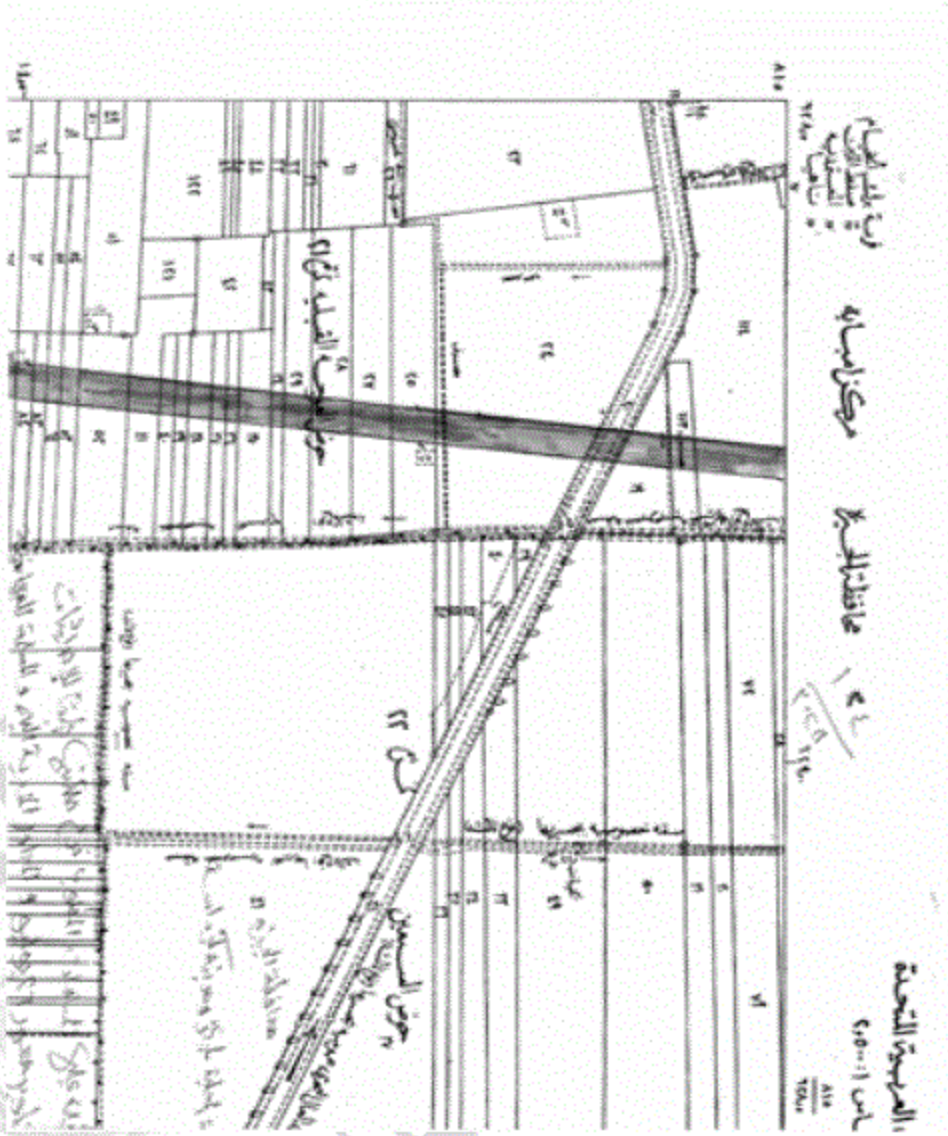
العربية المتحدة
مقياس ١:٢٥٠٠
محافظة الجيزة
مركز أبو النمرس
حوض السمين
شارع ٢٢

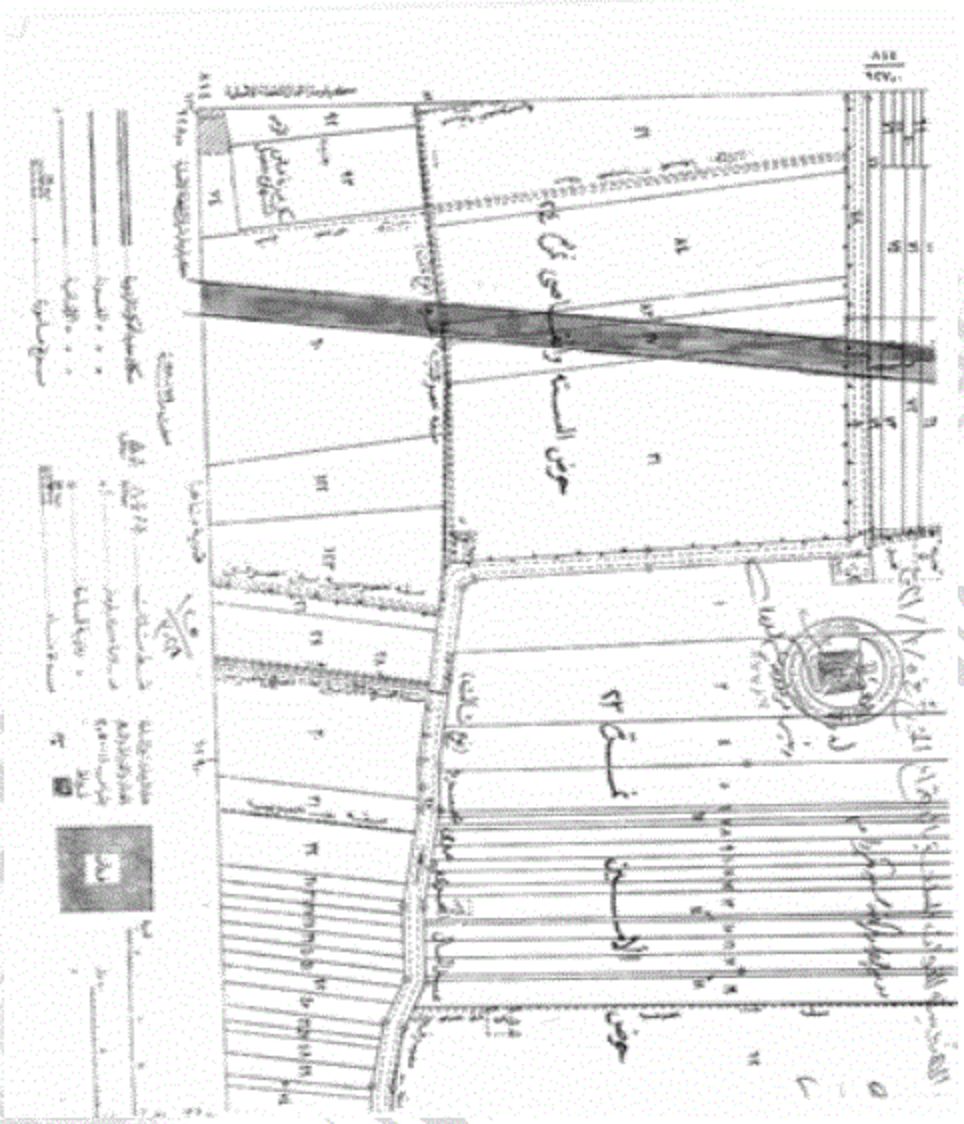

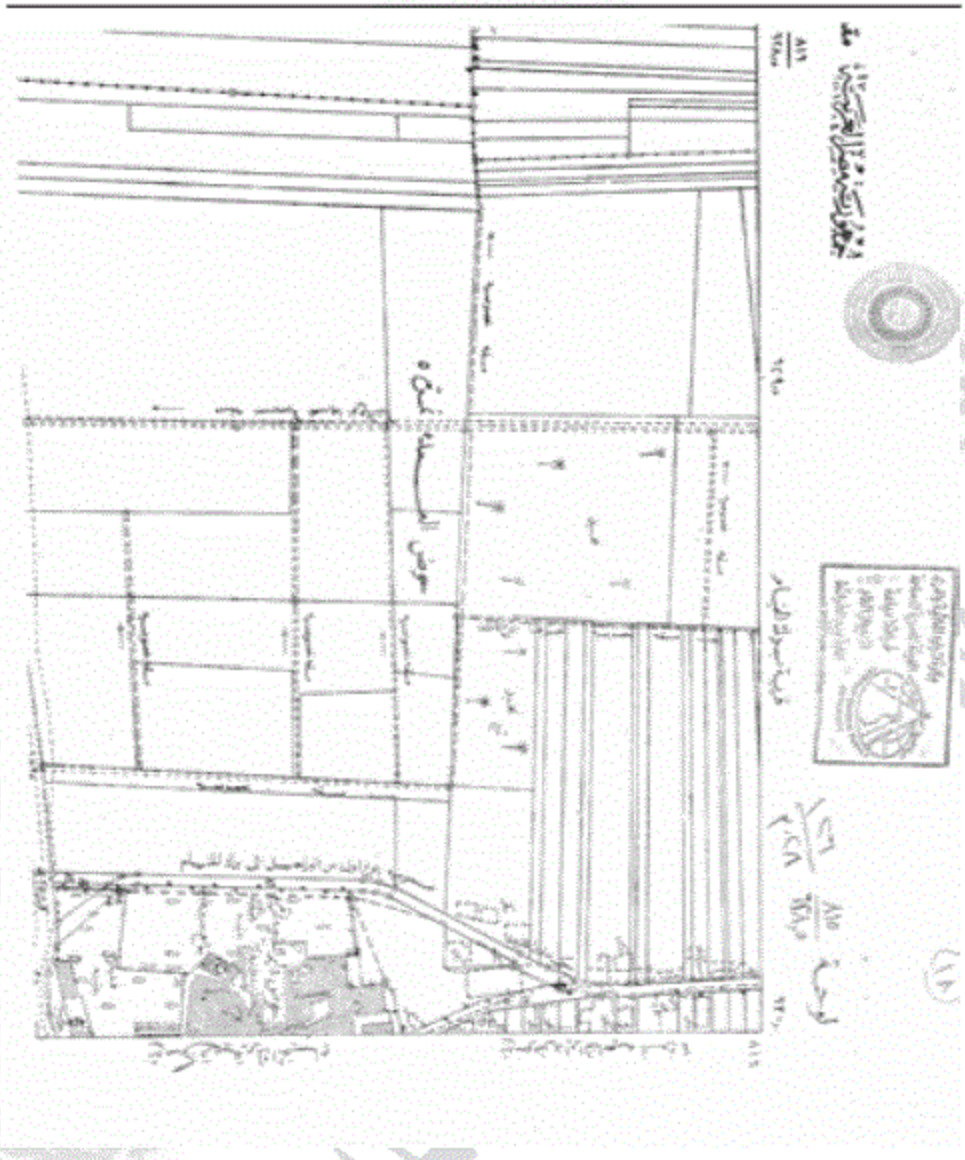

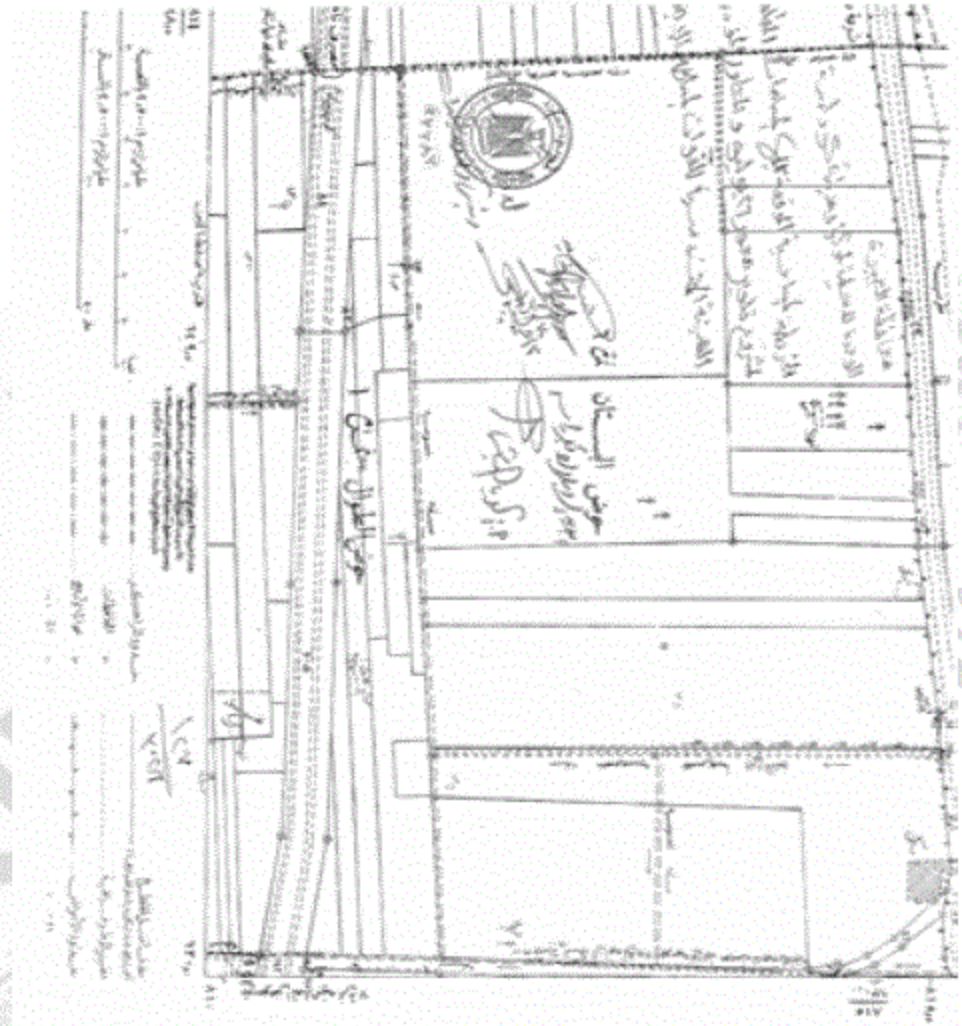

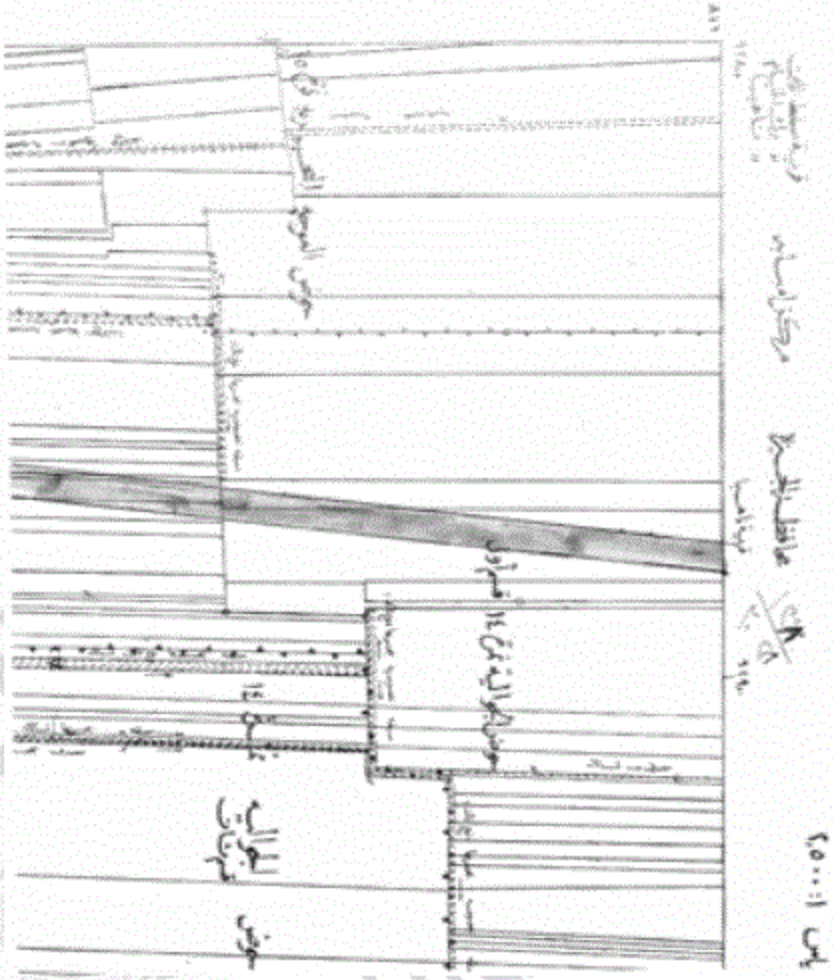



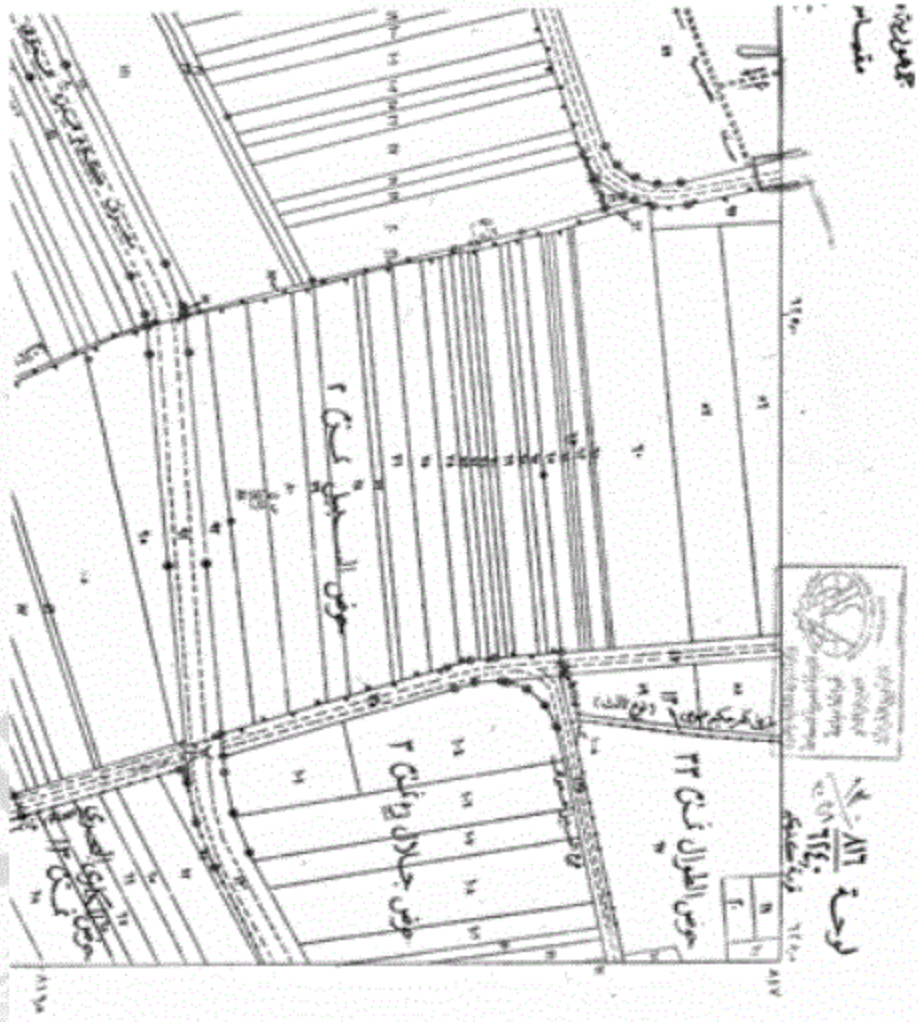
لوحة ٨١٦
حوض الطوال ش ٢٢
حوض جلال وعلى ٢
حوض السبلى ش ٢

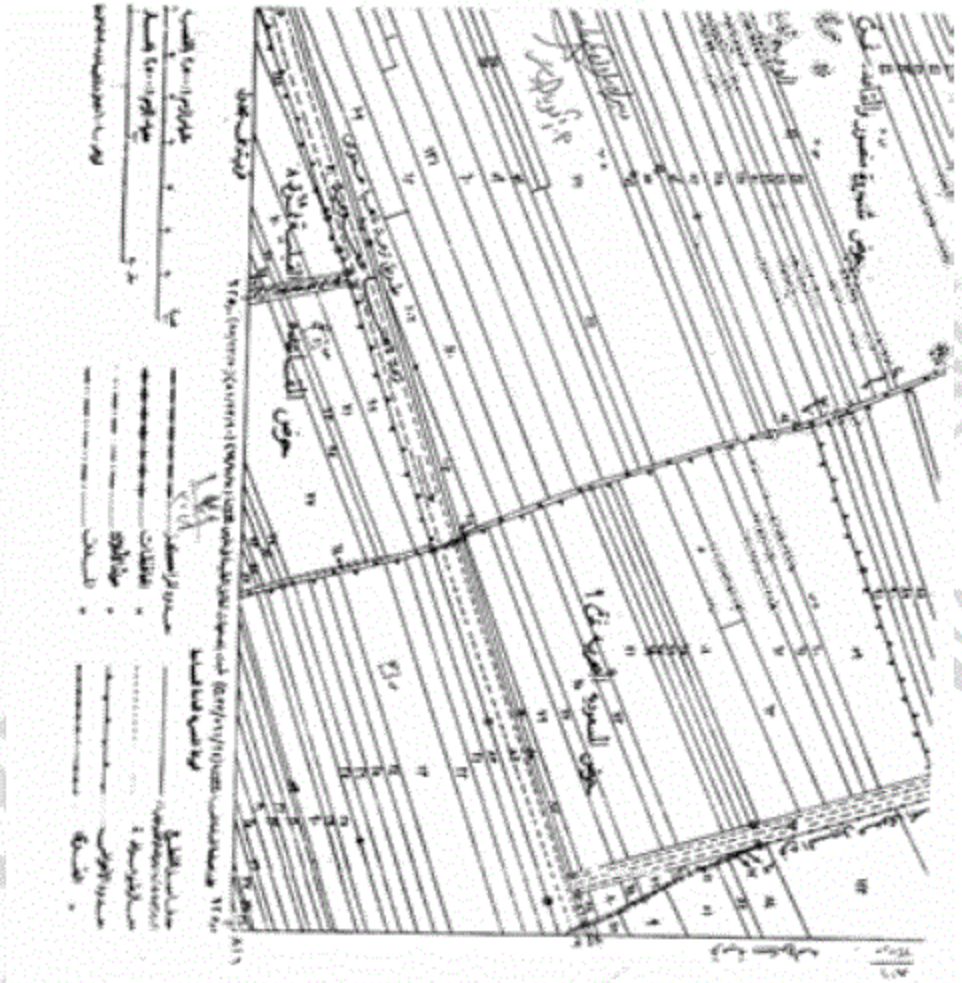

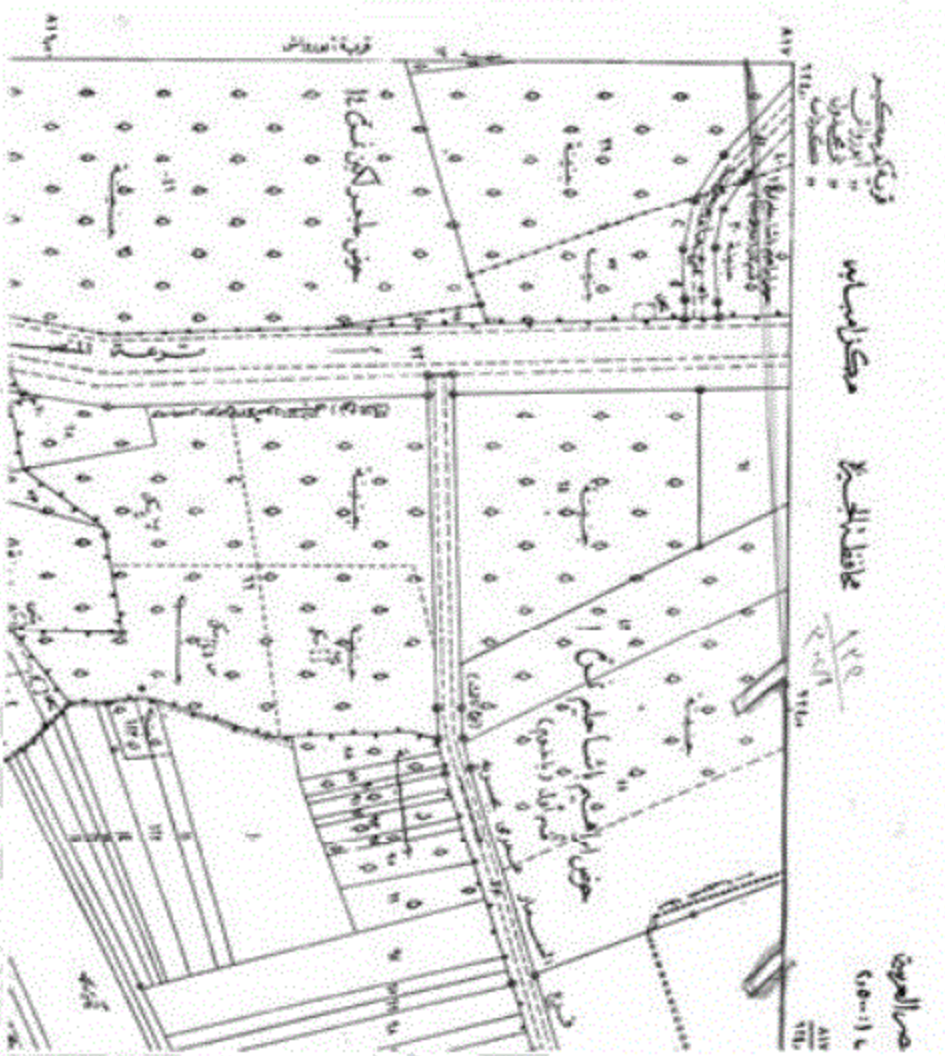

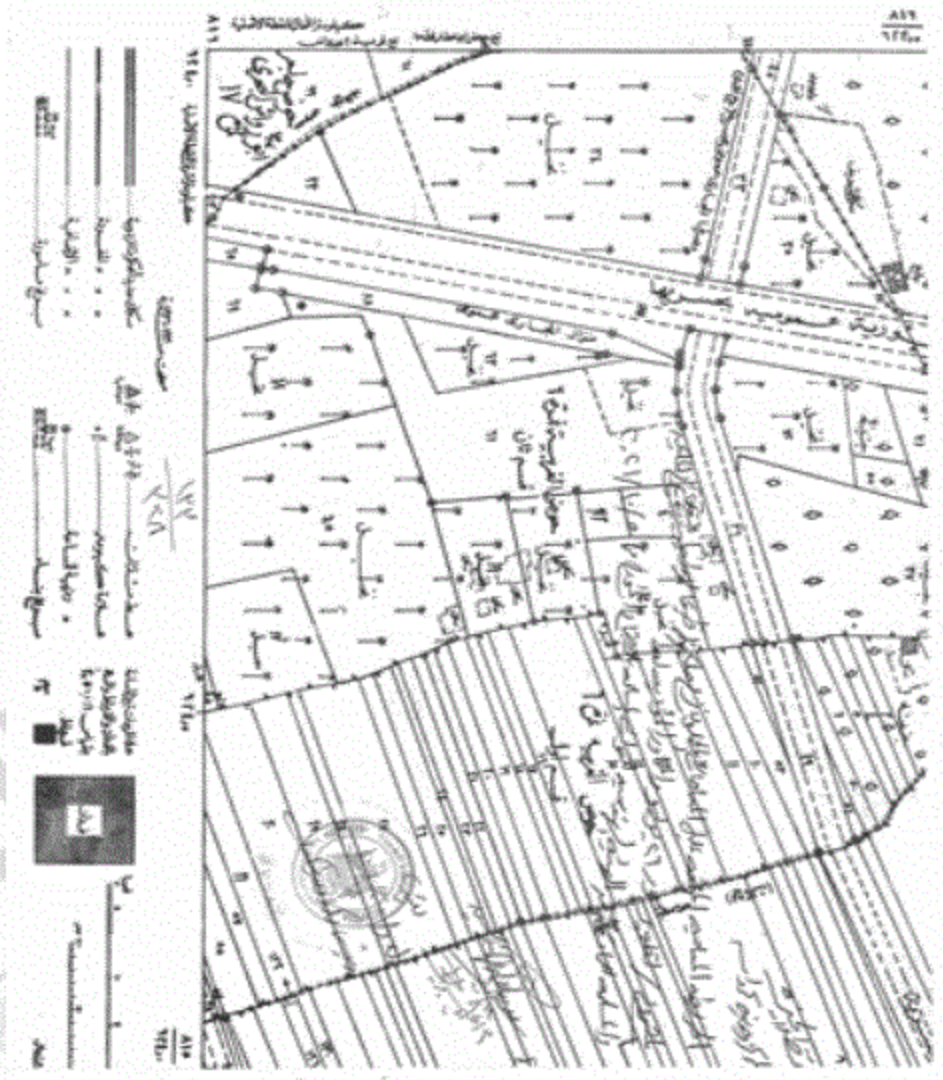

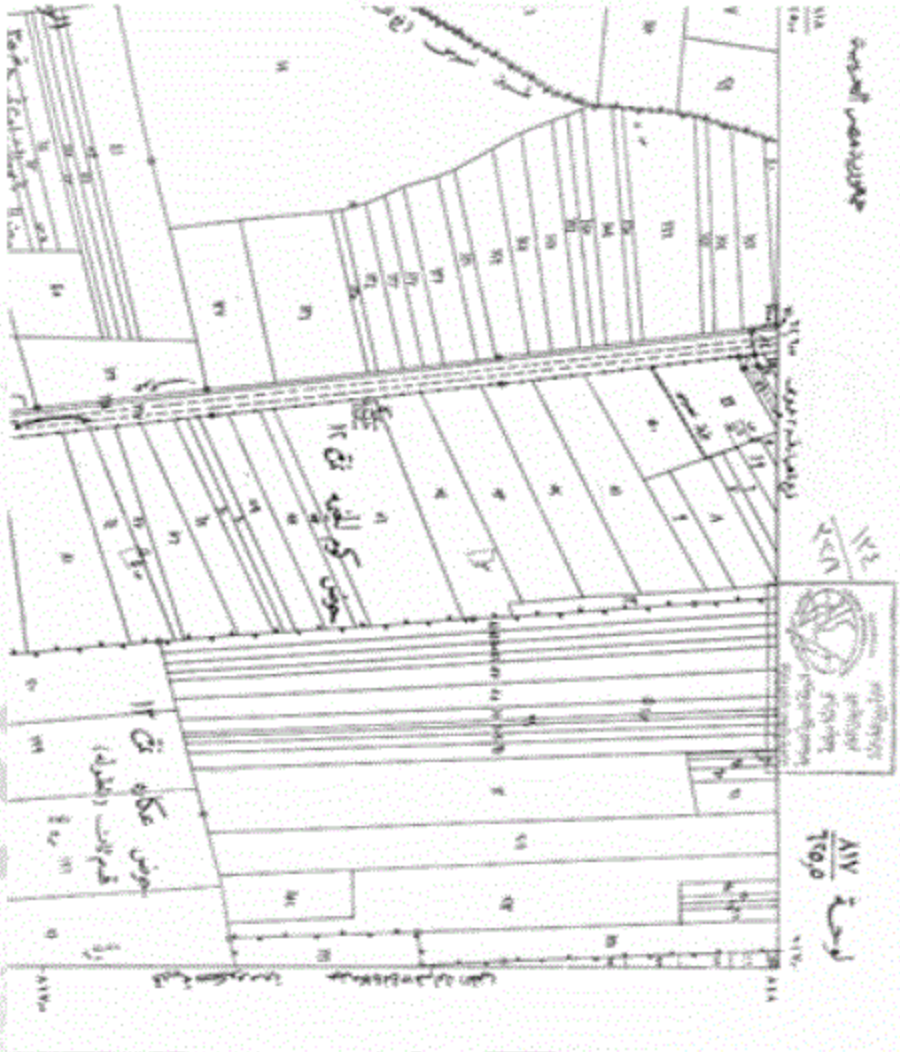

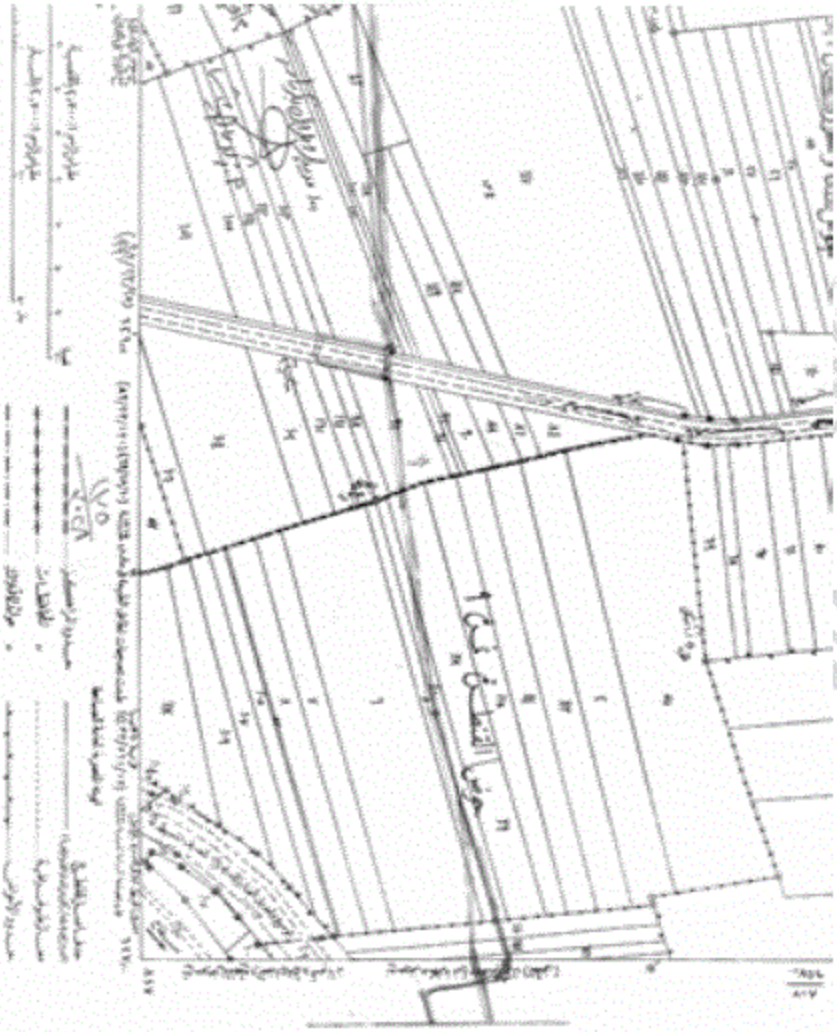

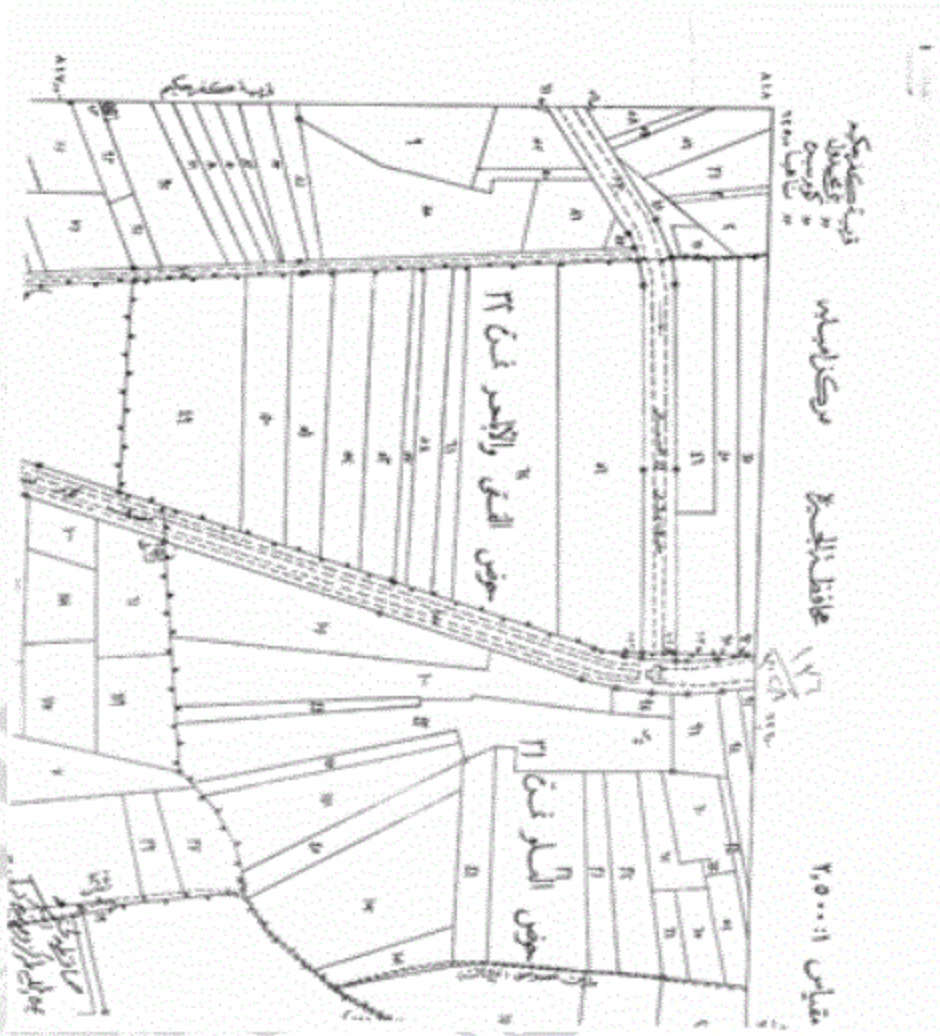
محافظة البحيرة
مركز إيتاي البارود
حوض الشلو رقم ٣١
حوض الشق والأبحر رقم ٣٢
مقياس ١:٢٥٠٠٠

جمهورية مصر العربية
كردا



مفتاح الخريطة
الخطة : نظام المركتور المستعرض لمصر
لوحة رقم : NH 36 I 3 a1
١/٤٣
٧/٤٣
سنة
٢٠٢١

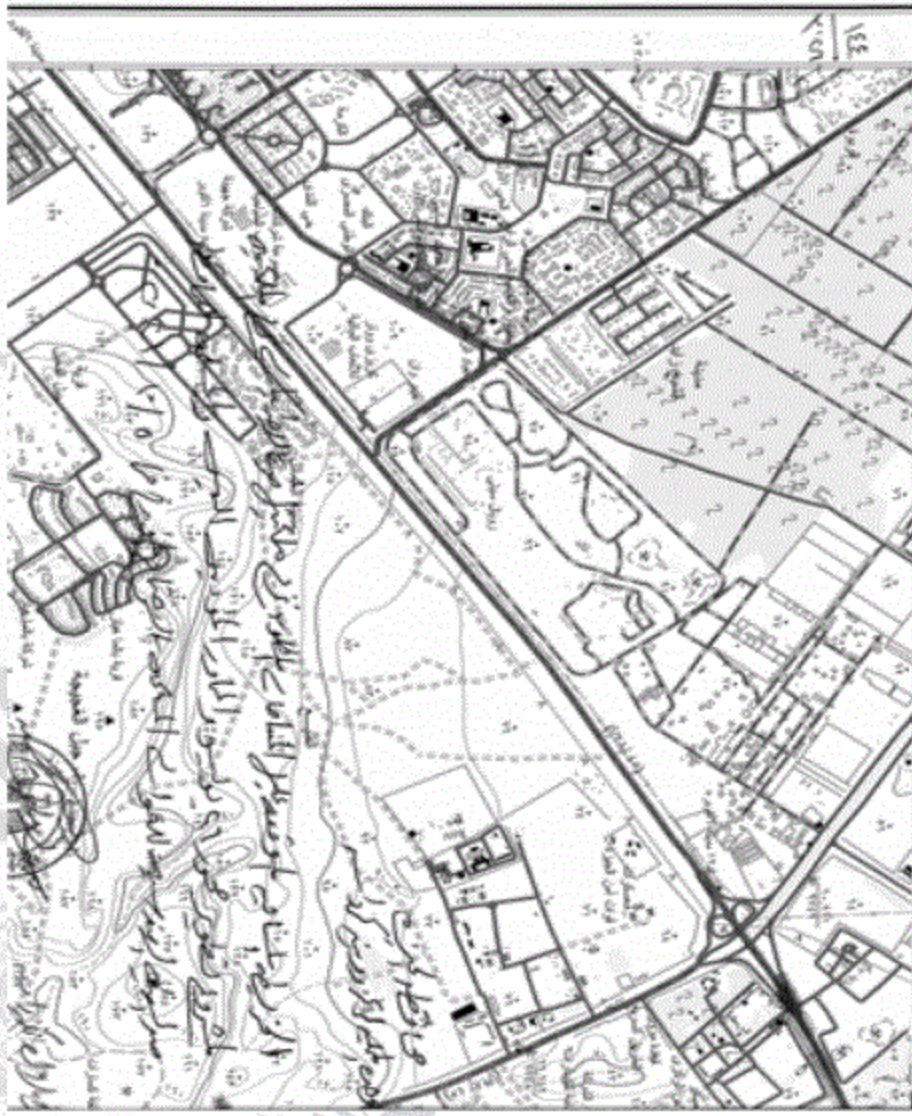

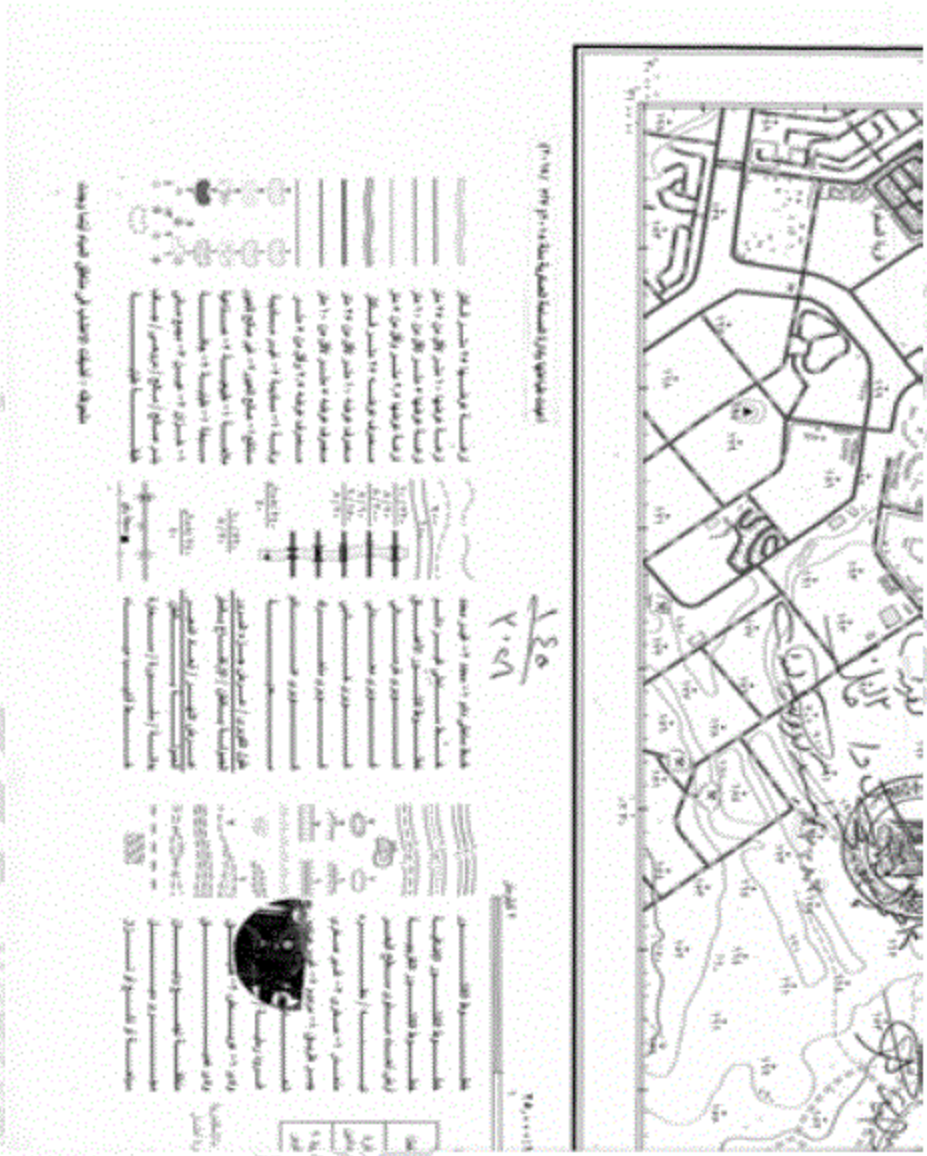

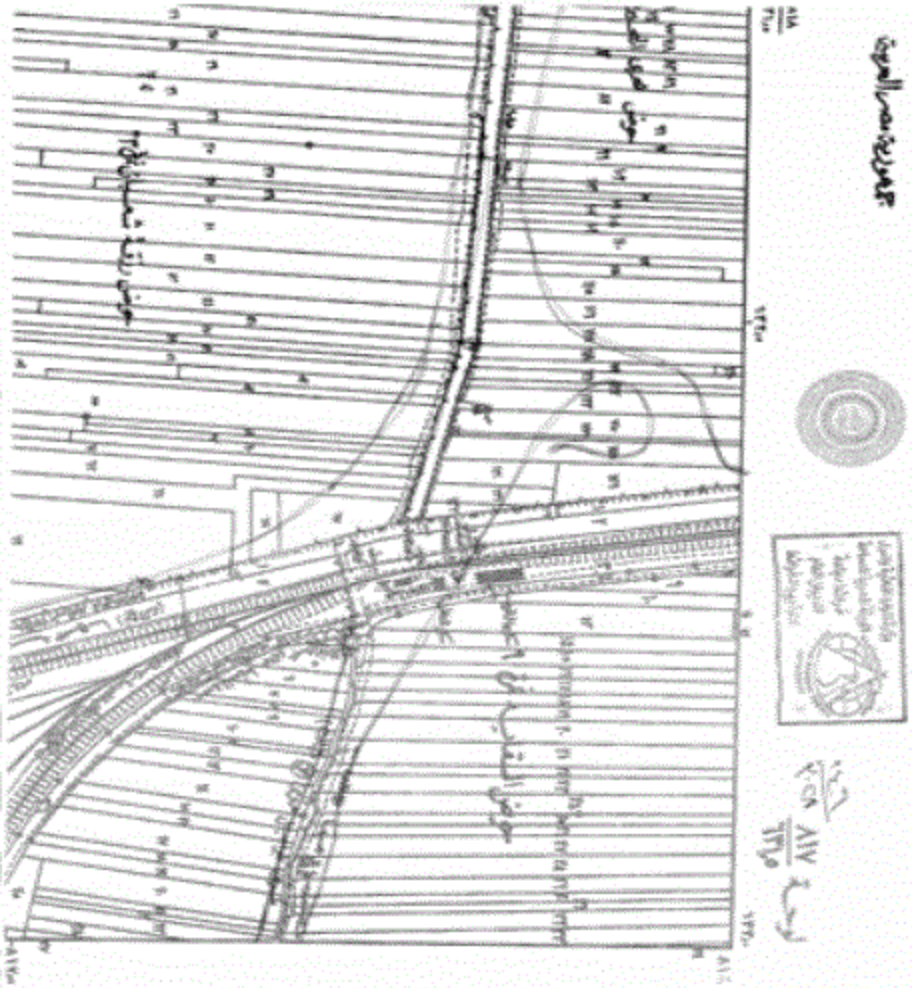




مقياس ١:٢٥٠٠



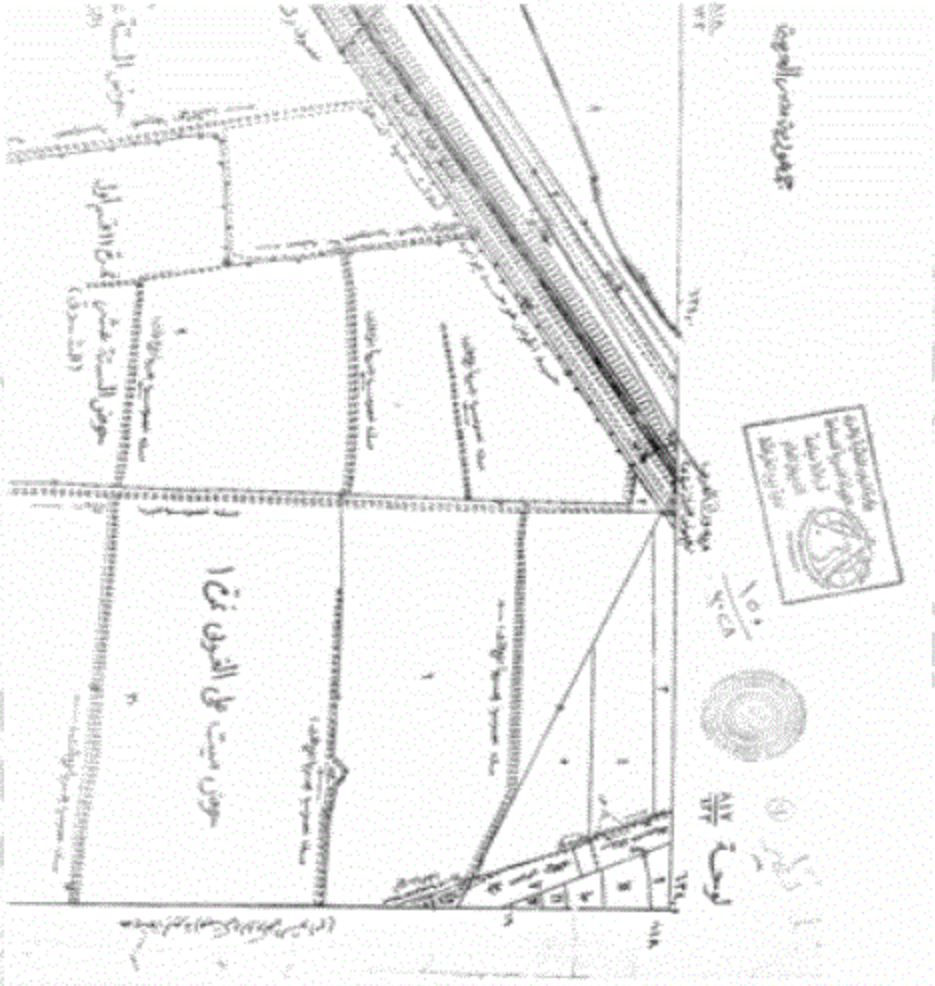
حوض ميت على الغربى نمرة ١
حوض السبتة بشرى نمرة ١٢ (قسم أول)
لوحة رقم
١٠٠
٢٠٢٨

حوض الزرقاء نمرة ١٣

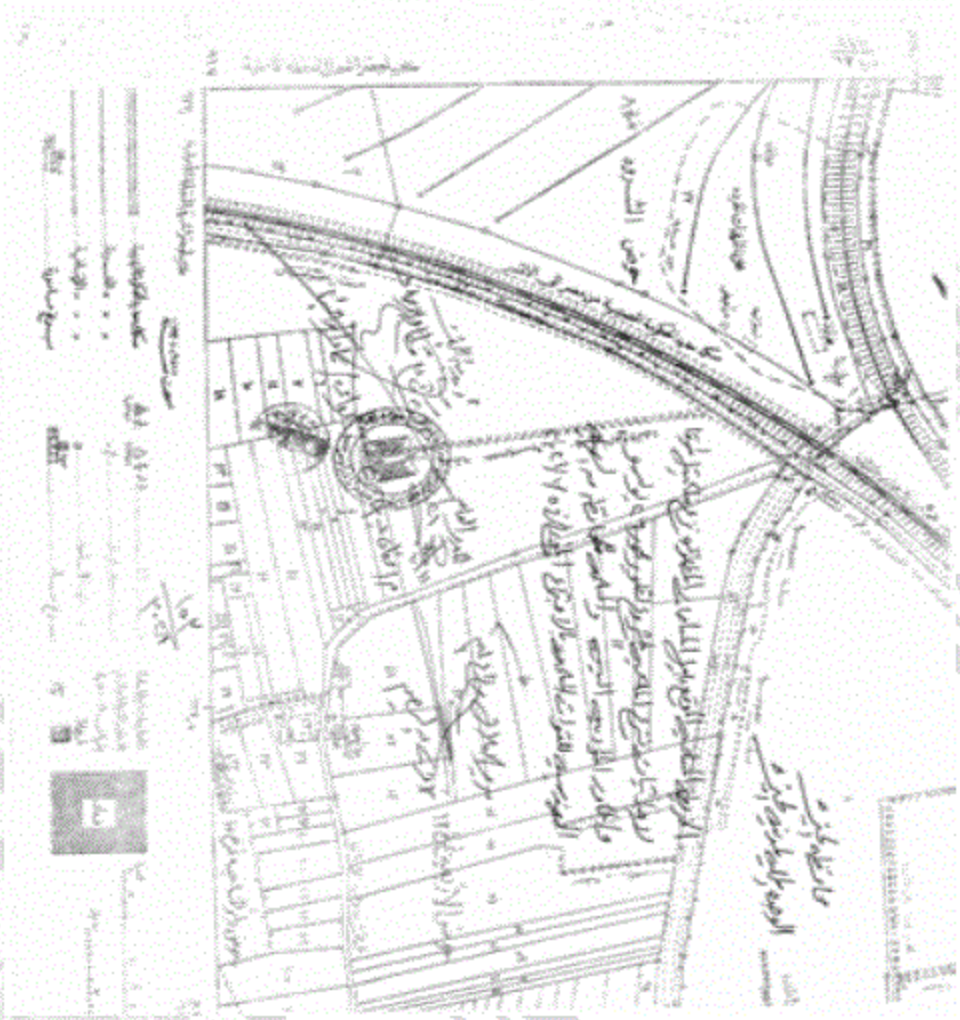

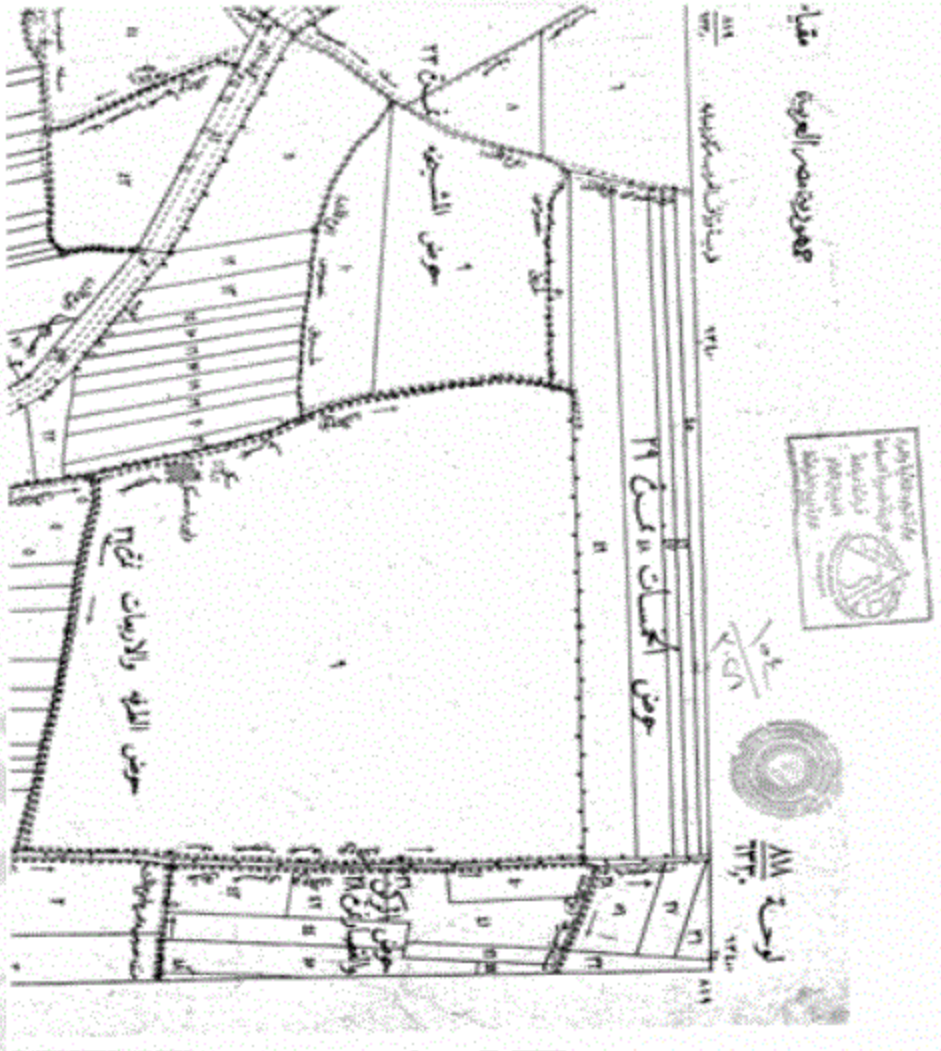
جمهورية مصر العربية
لوحة ٨١٨/١٣٣٠
حوض الحمسات رقم ٢٩
حوض الشيخ
حوض الملوه والاربعات رقم ٢٦

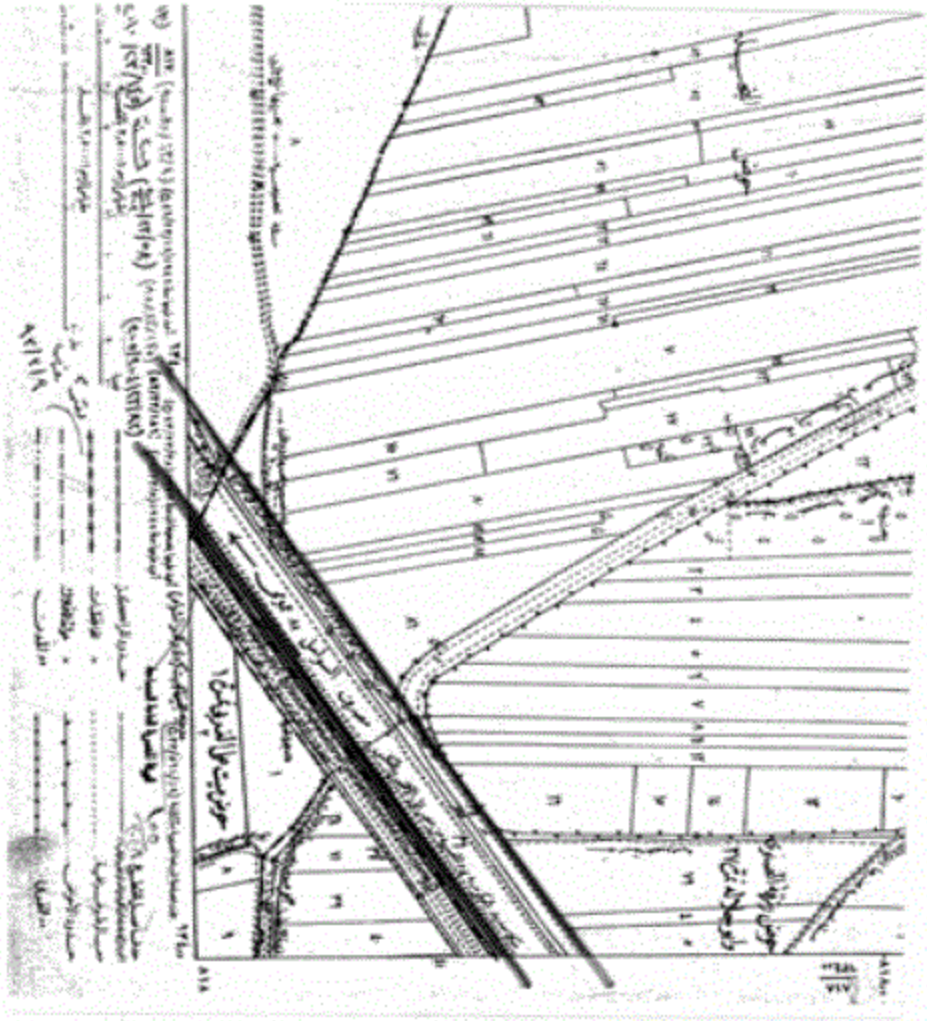

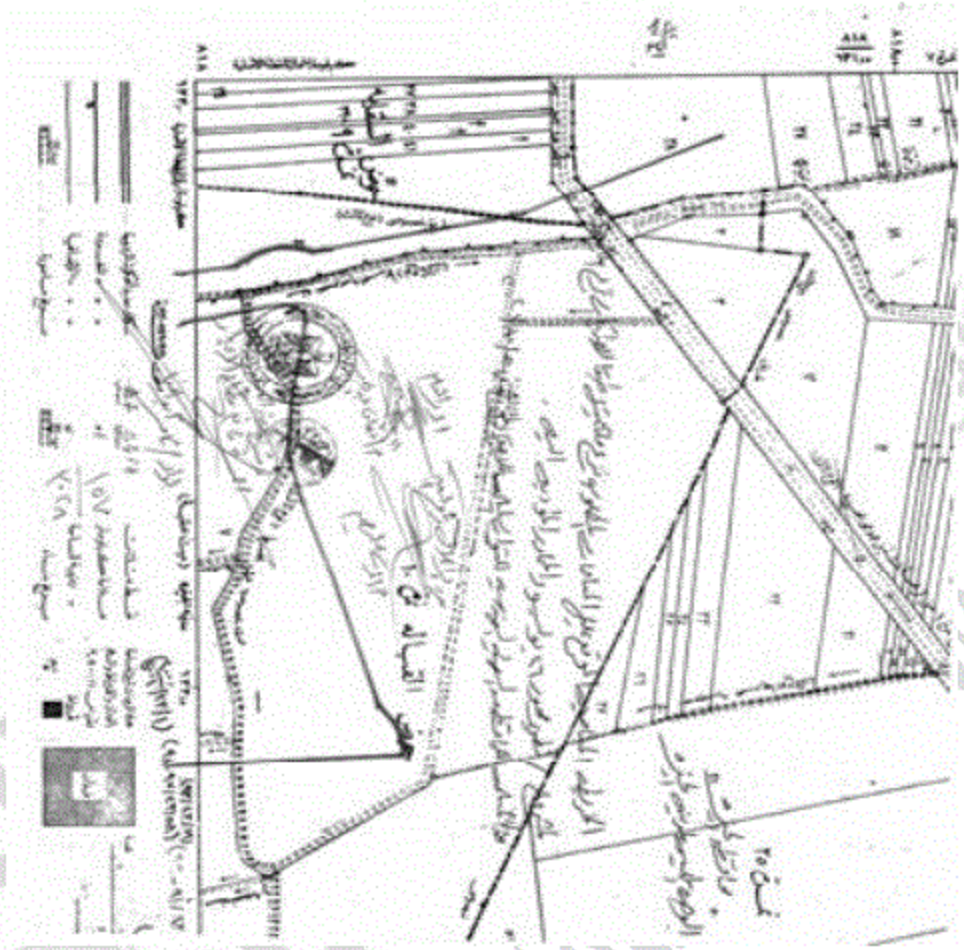

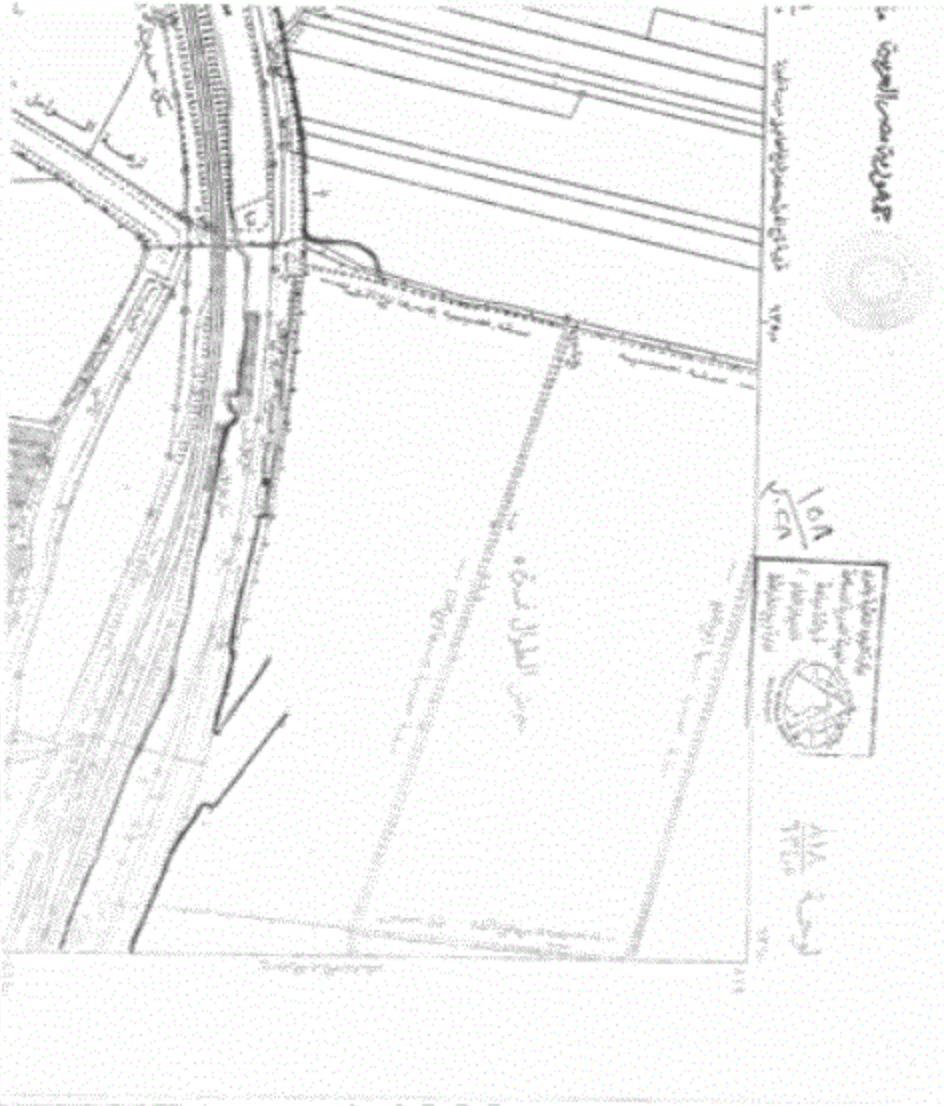

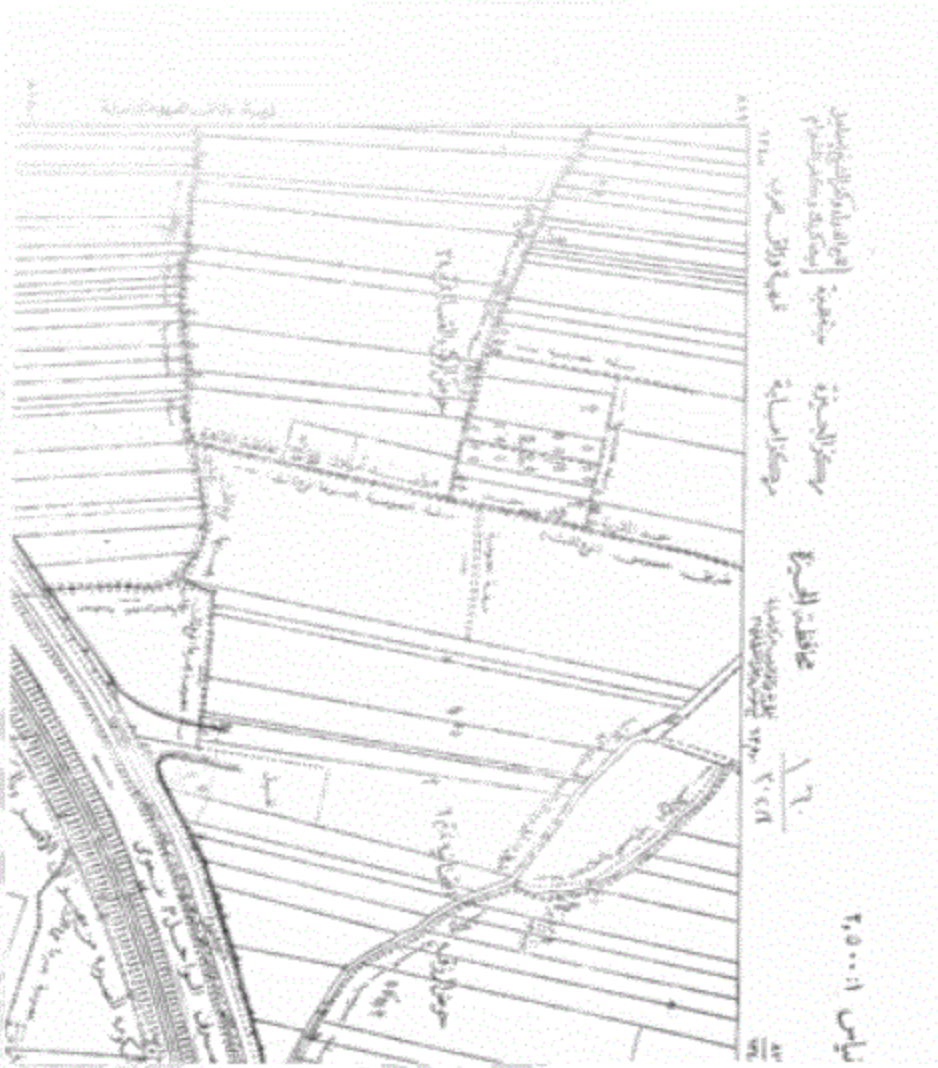



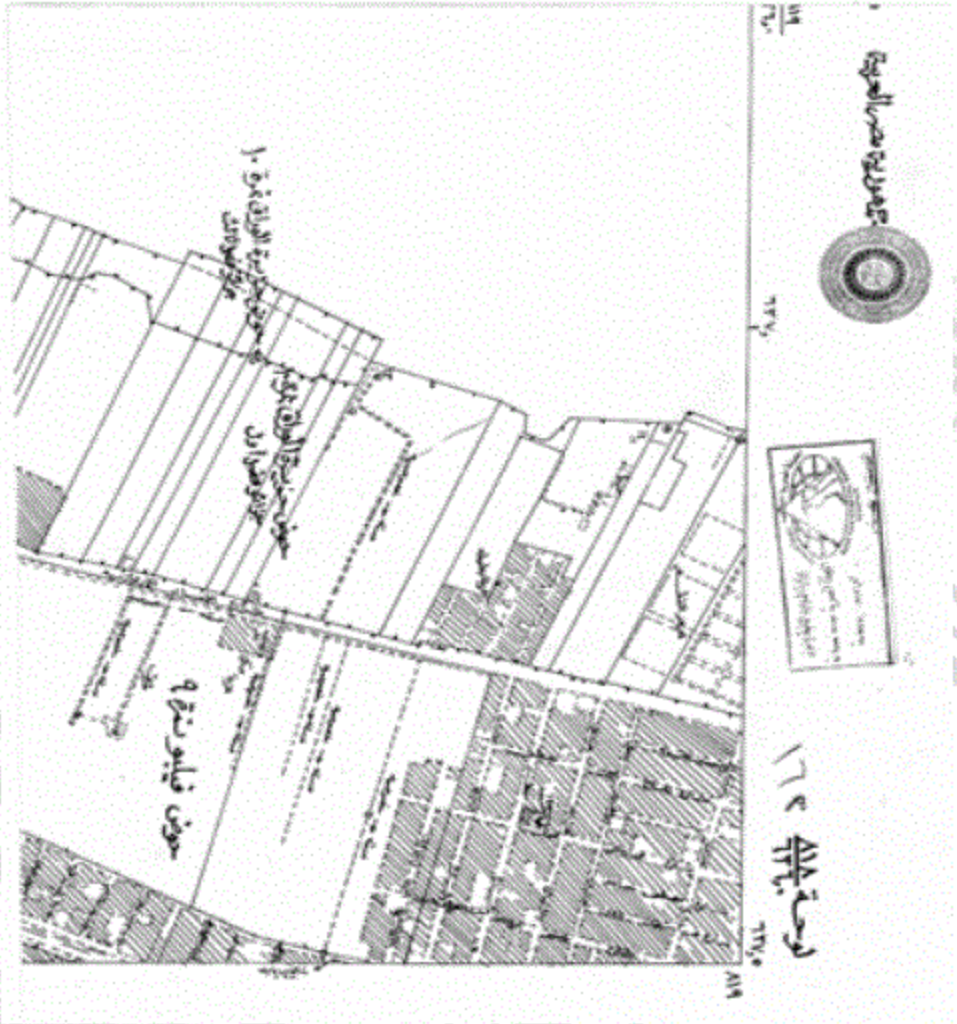
لوحة رقم ١٦٢
حوض فيلو نمرة ٩

عاصمة القاهرة
مقياس ١ : ٥٠٠

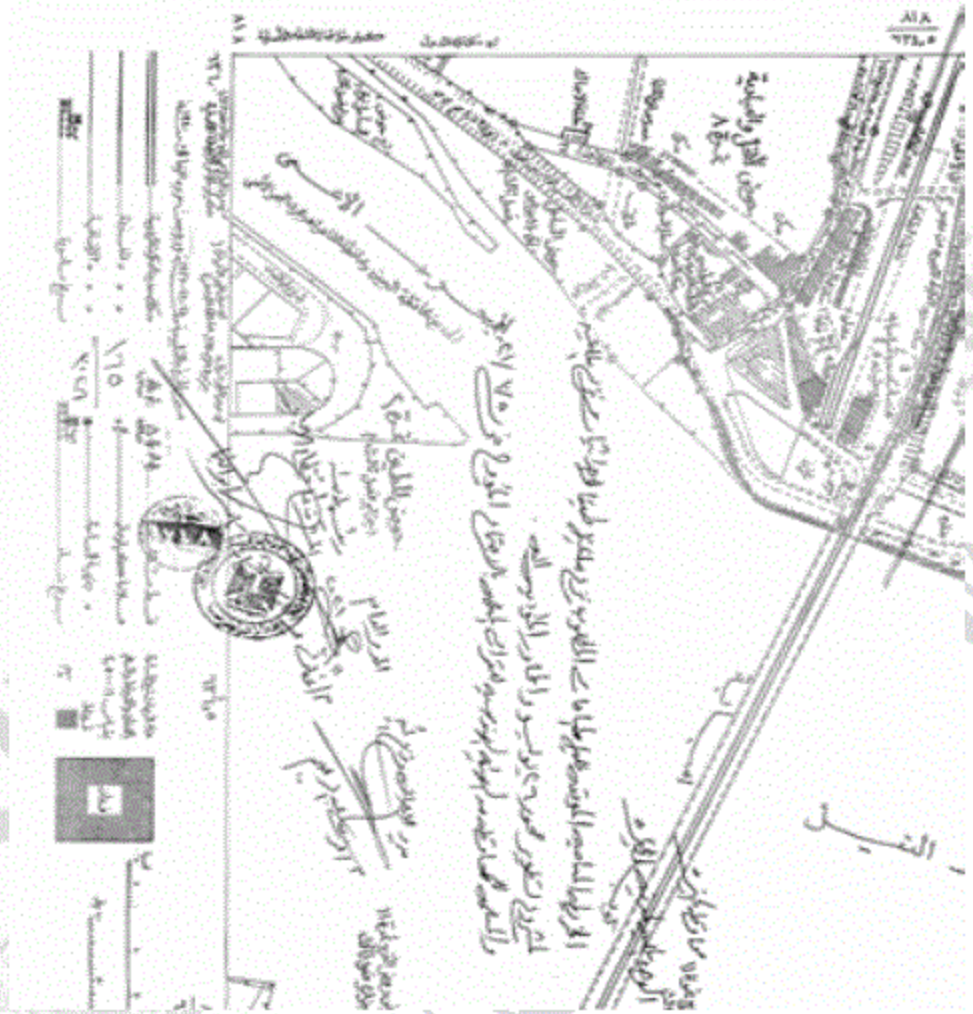

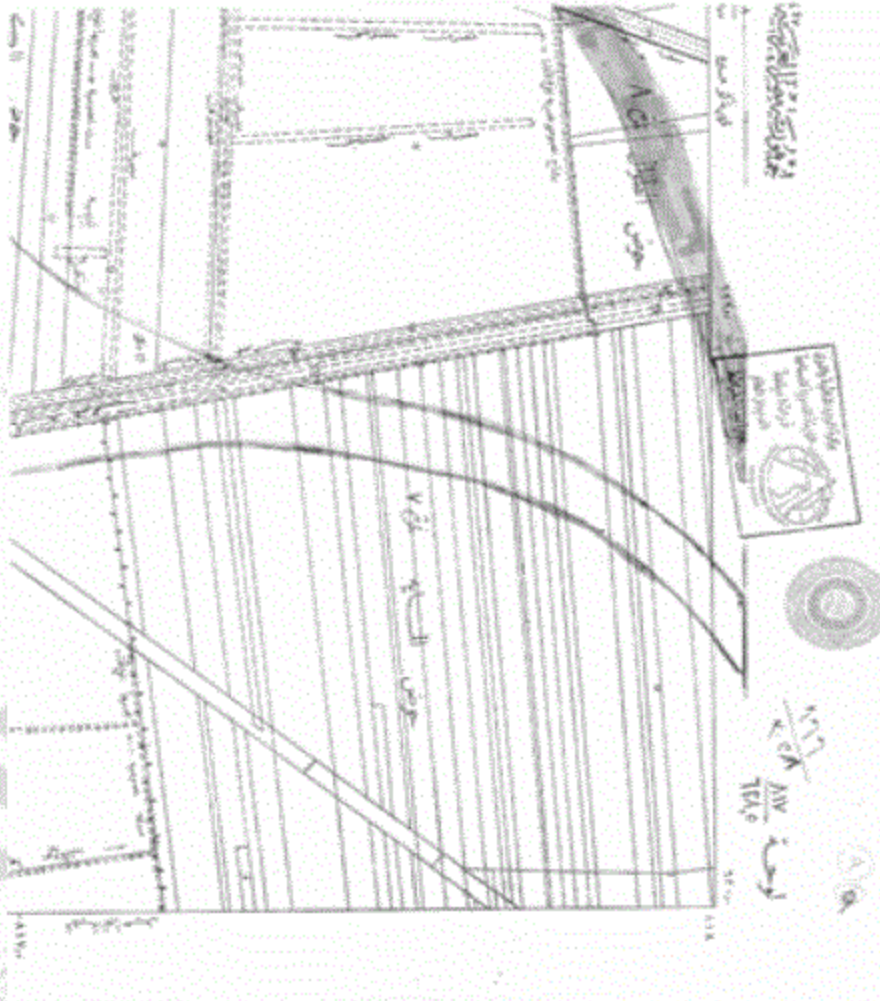

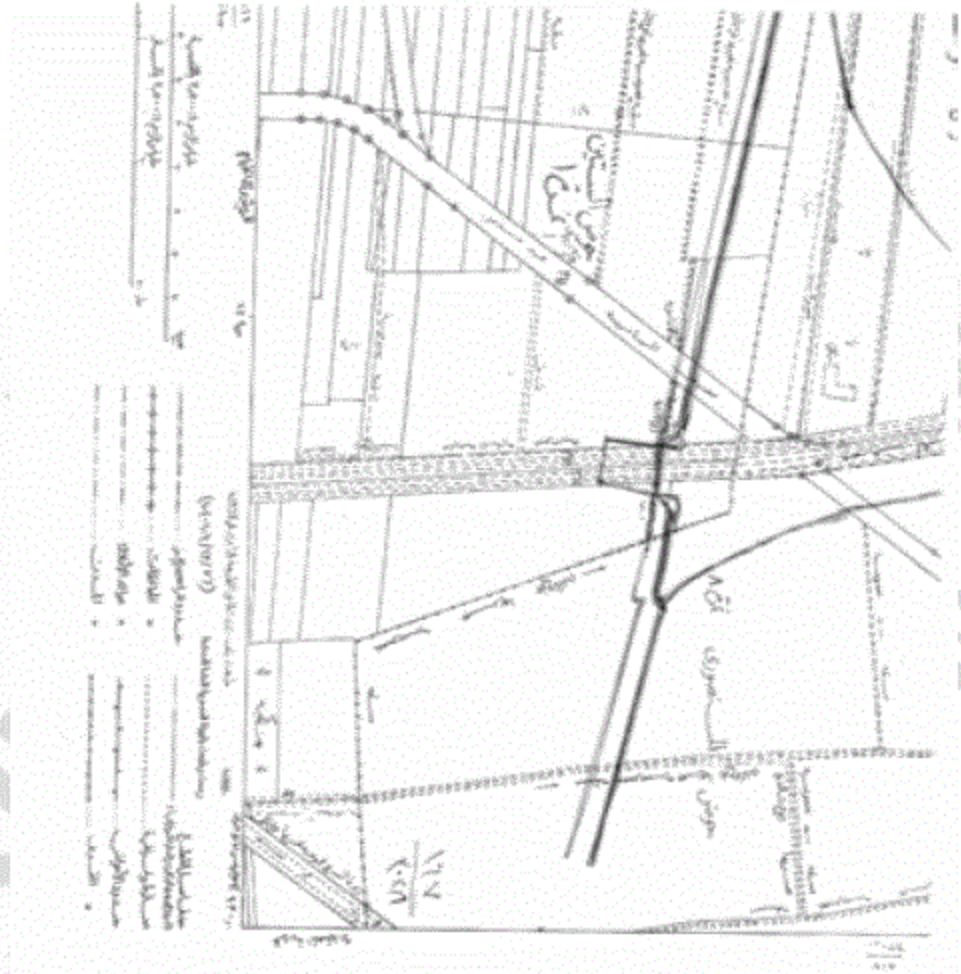

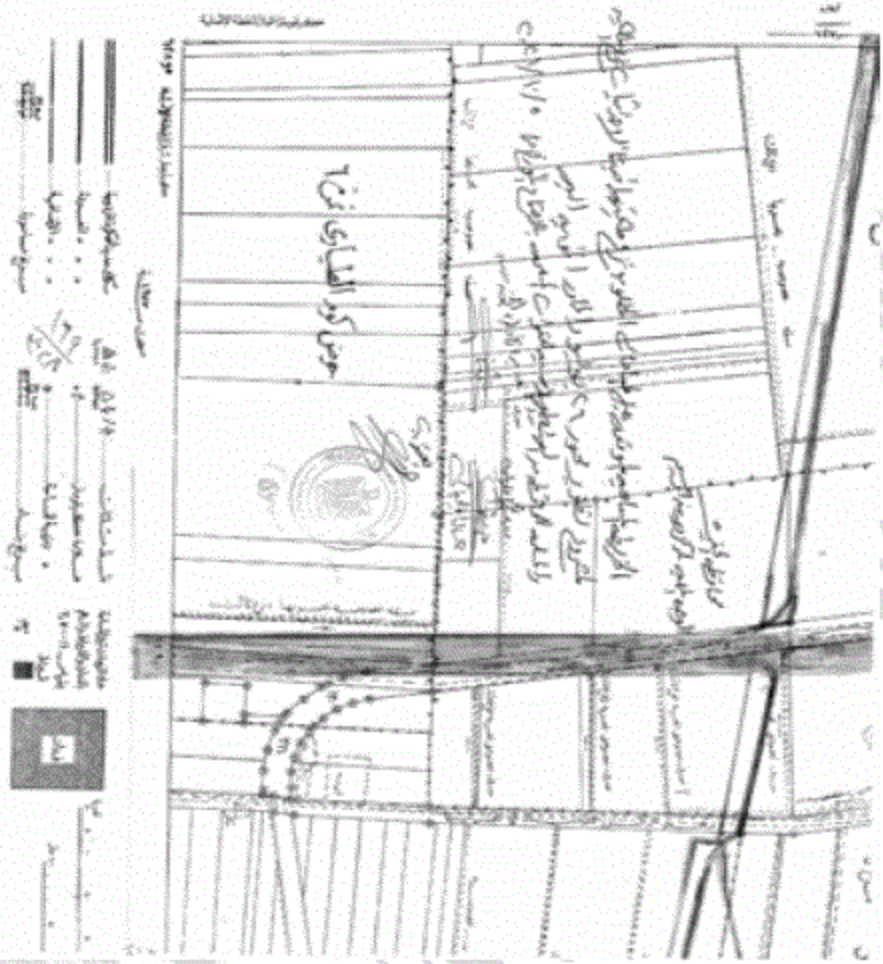

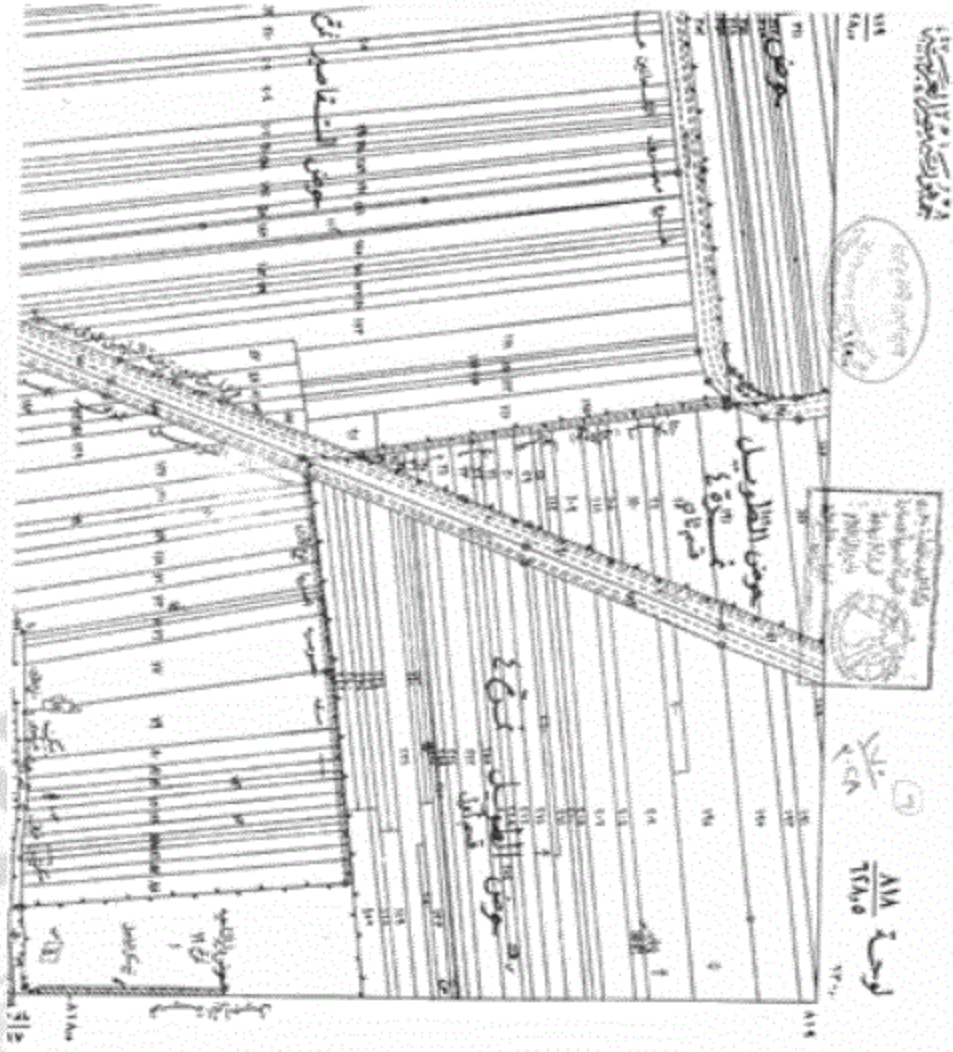

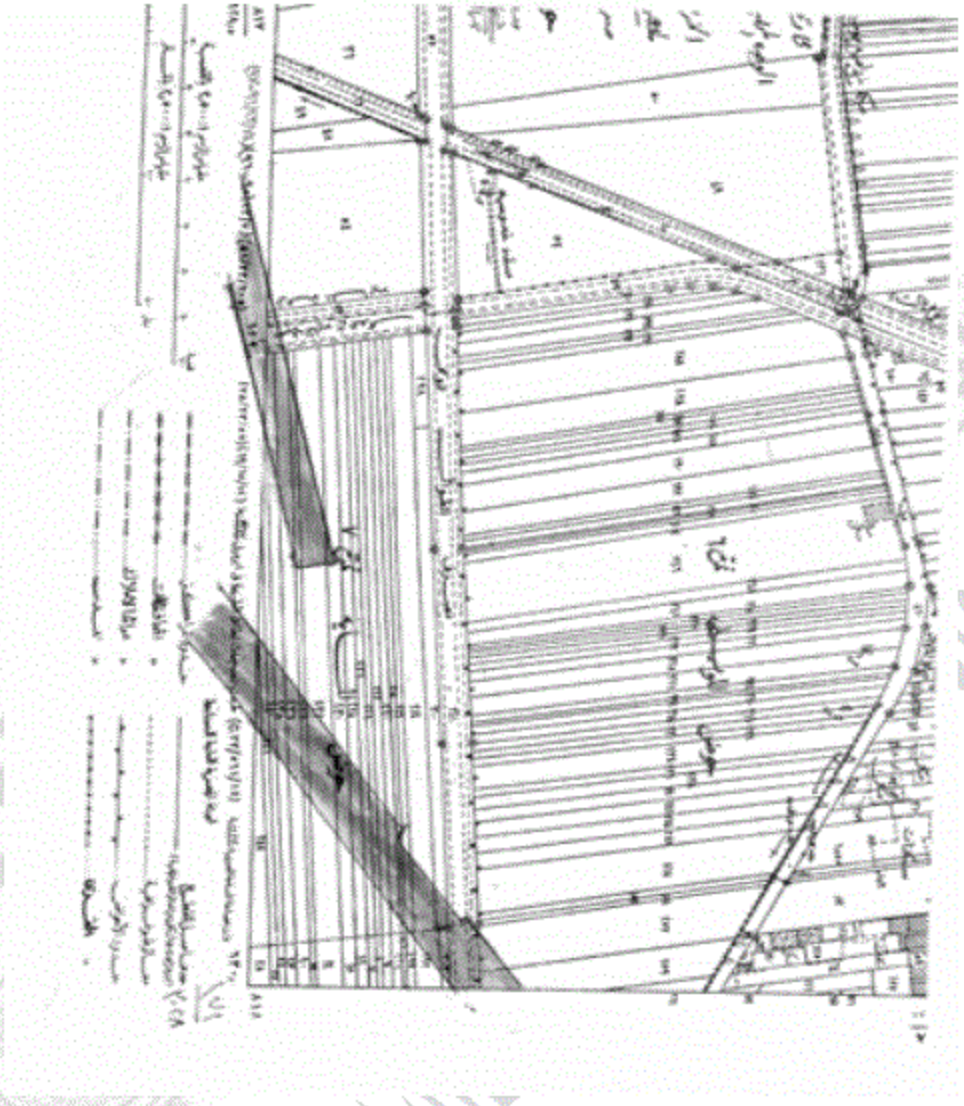

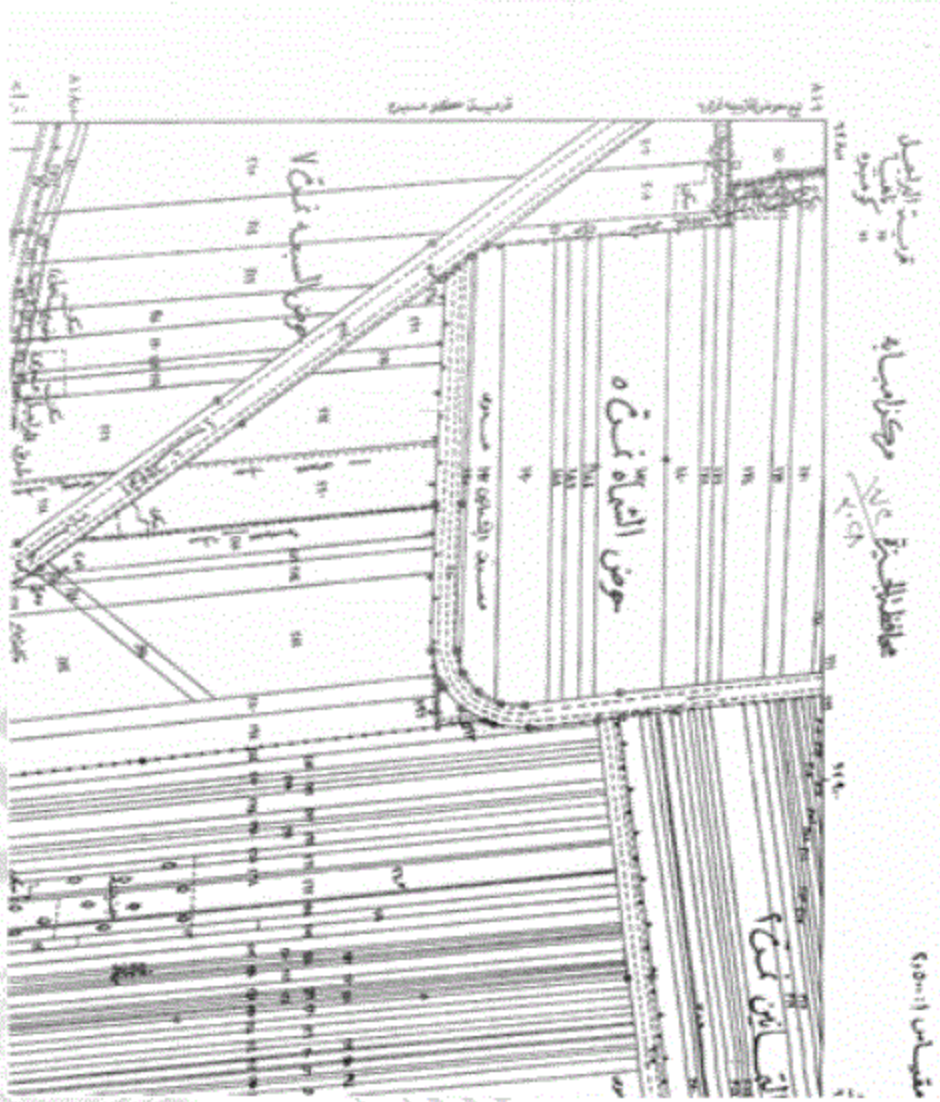
محافظة البحيرة
مركز إيتاي البارود
قرية الزرعيل
حوض الشماه نمرة ٥
حوض الساب نمرة ٧
مقياس الرسم ١:٢٥٠٠

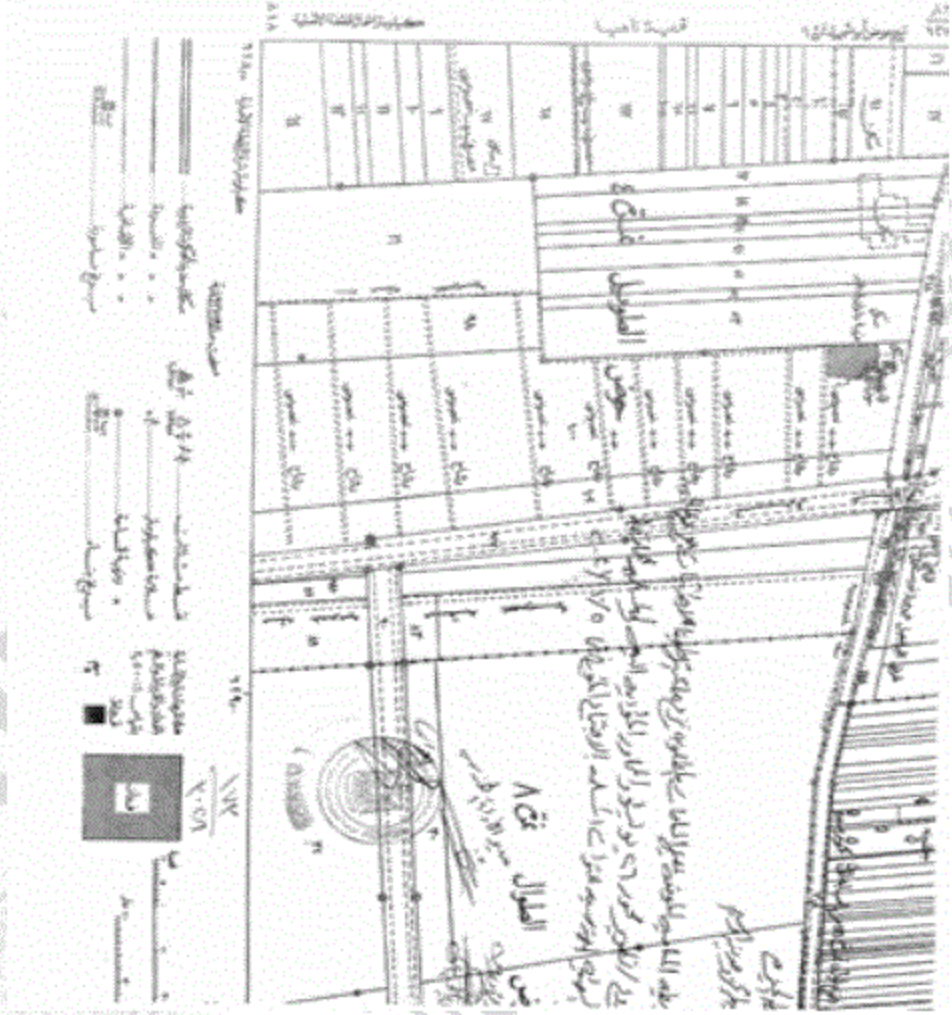

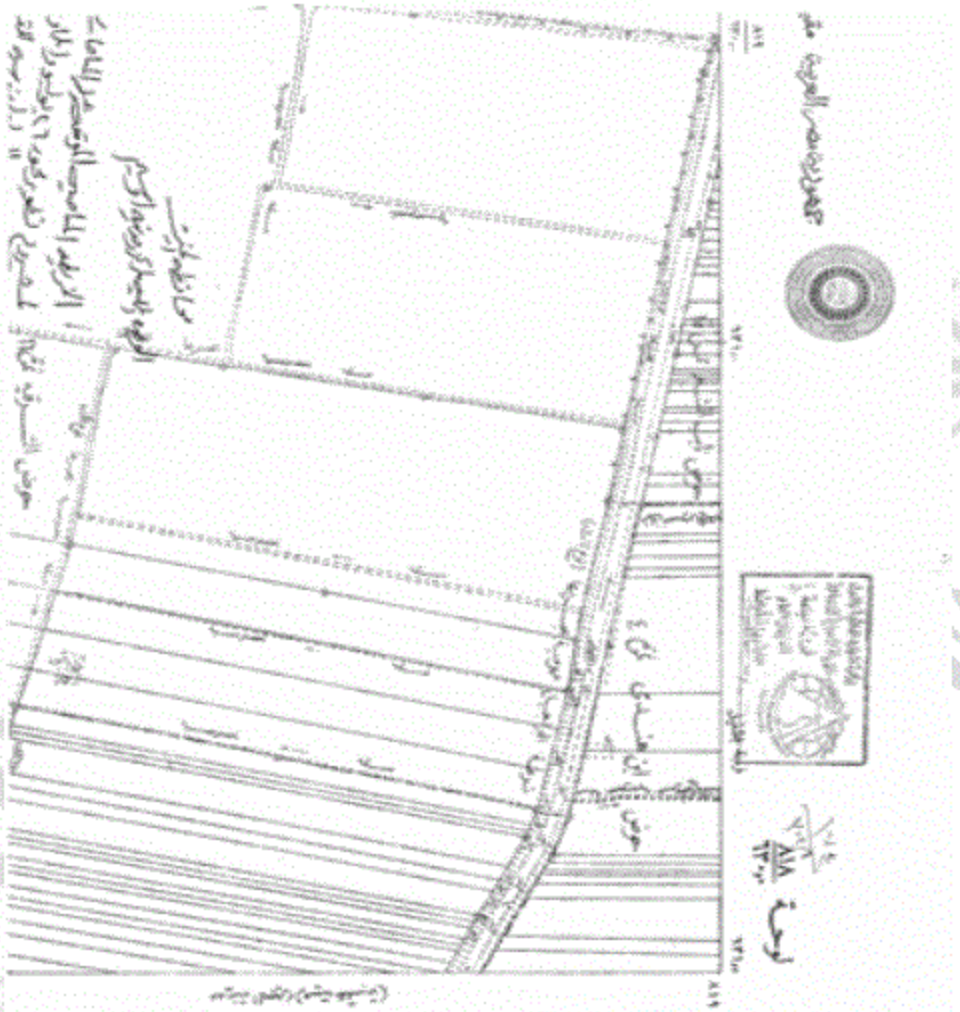

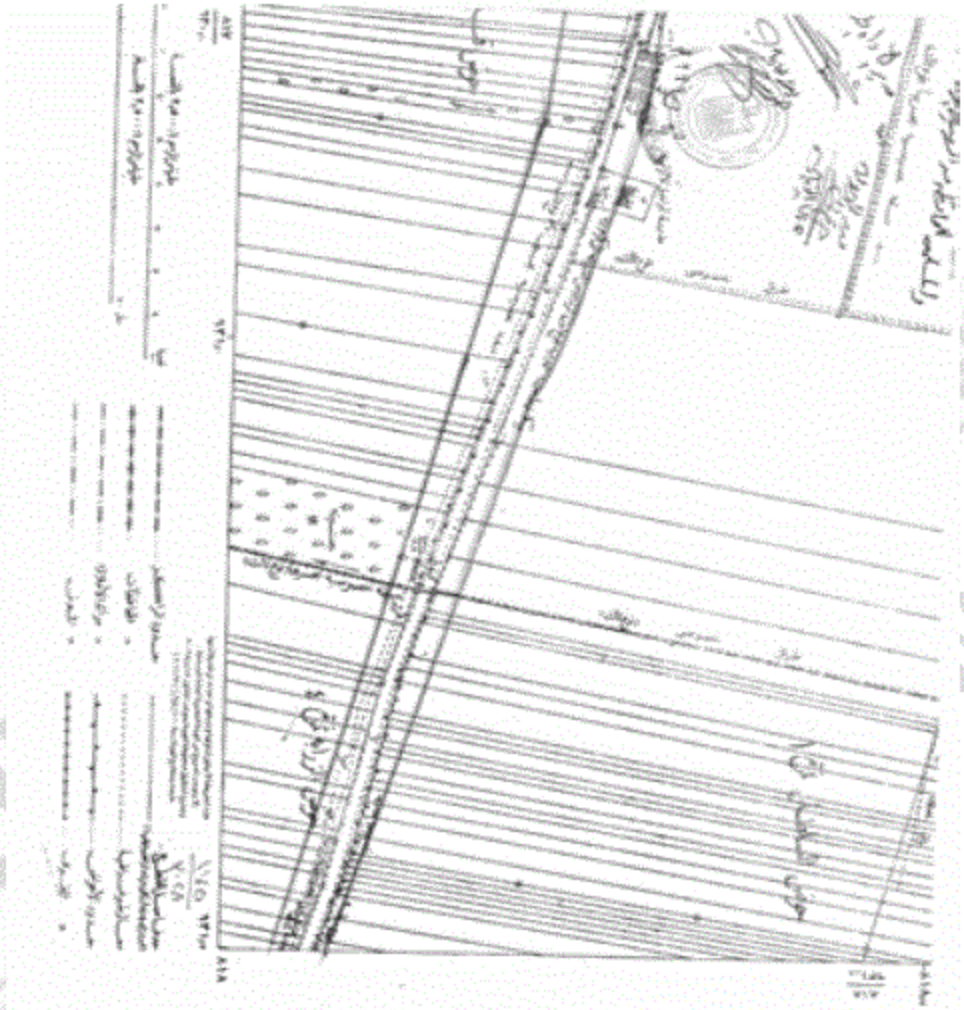

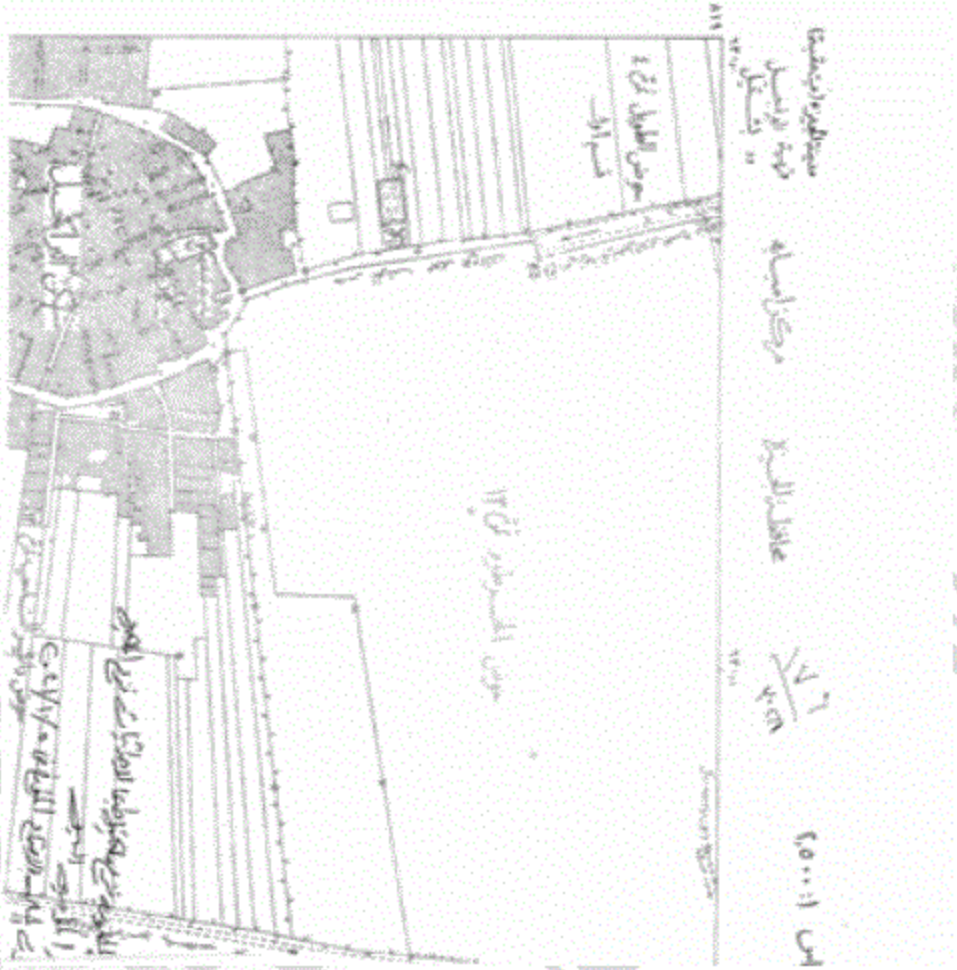

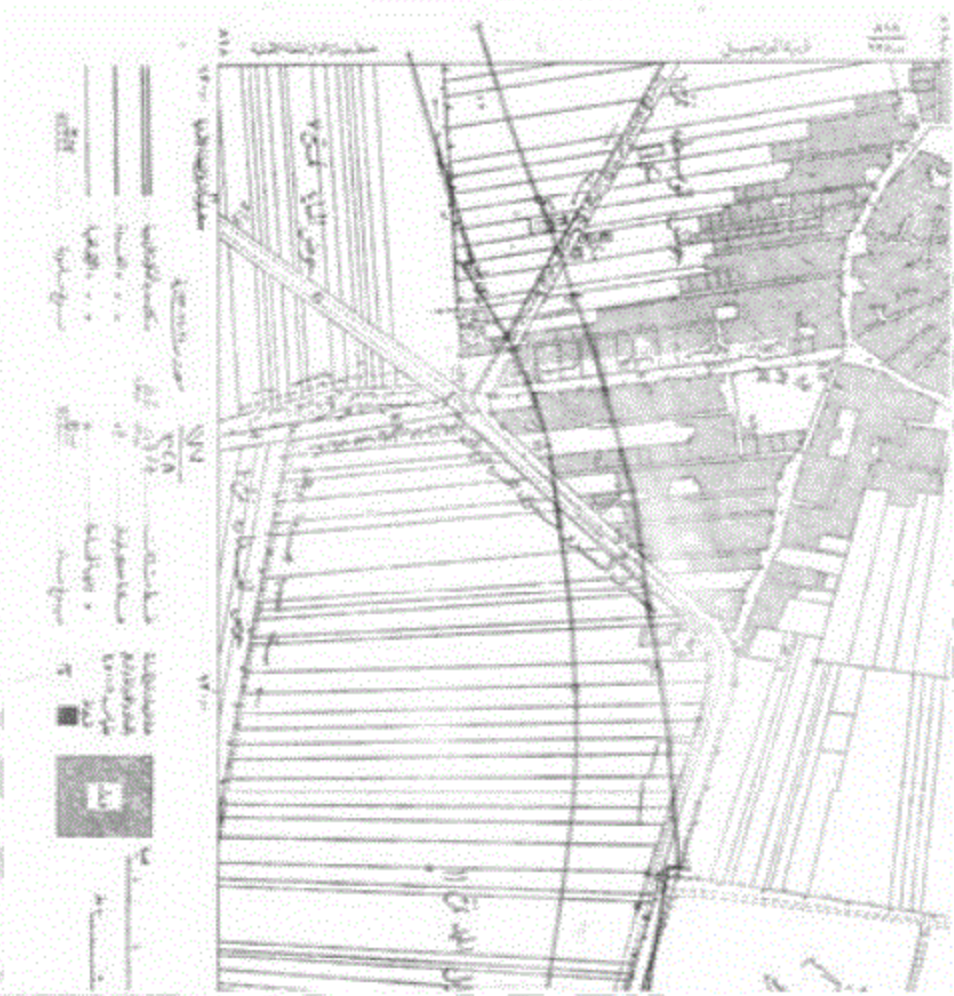

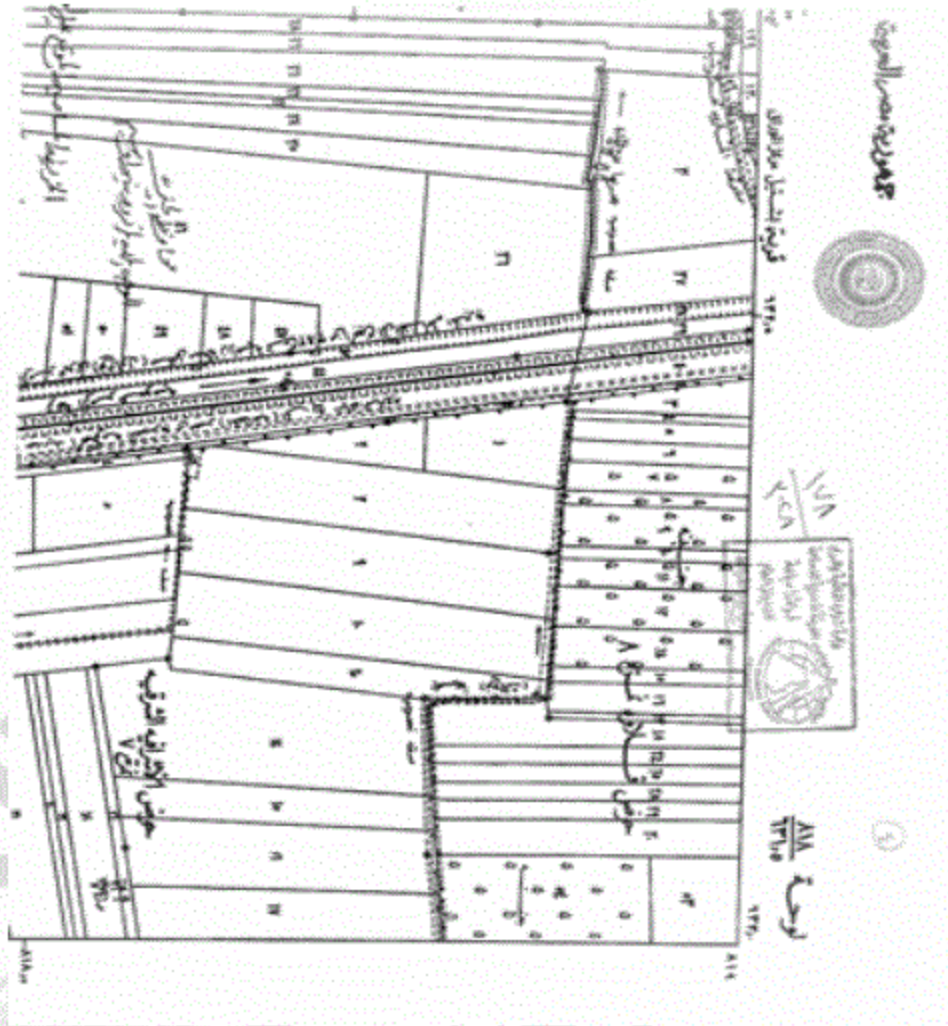

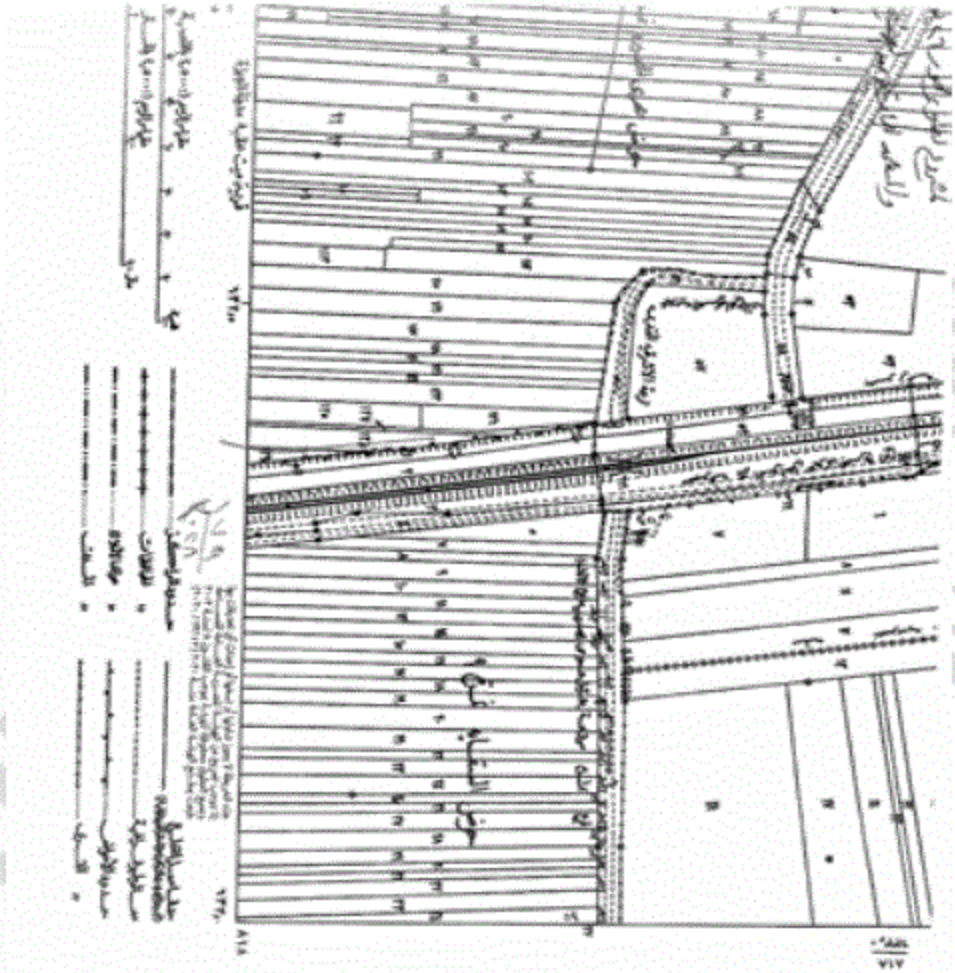


مقياس ١:٢٥٠٠٠
محافظة الجيزة
مدينة الجيزة قرية بنى عبد
مركز الواحات
حوض الطويل الوقف
لسنة