

**قرار رئيس مجلس الوزراء****رقم ٢٧٨ لسنة ٢٠٢١****رئيس مجلس الوزراء**

بعد الاطلاع على الدستور :

وعلى قانون نظام الإدارة المحلية الصادر بالقانون رقم ٤٣ لسنة ١٩٧٩ :

وعلى القانون رقم ١٠ لسنة ١٩٩٠ بشأن نزع ملكية العقارات للمنفعة العامة

ولاتحتته التنفيذية :

وعلى قرار رئيس الجمهورية رقم ٢٧٩ لسنة ٢٠١٨ بالتفويض فى بعض الاختصاصات :

وبناءً على ما عرضه وزير الإسكان والمرافق والمجتمعات العمرانية :

**قرر:****( المادة الأولى )**

يُعتبر من أعمال المنفعة العامة مشروع محطة رفع الصرف الصحى الرئيسية بمنطقة أبو بسيسة - العامرية - محافظة الإسكندرية ، الواقعة ضمن القطعة رقم ( ٢٠ ) أصلية بحوض برنجى وكيمى مربوط نمرة ( ٣ ) قسم رابع / فصل رابع بمساحة ( ٢٧٤٦,٨٦ م<sup>٢</sup> ) ، وذلك لصالح الجهاز التنفيذى لمياه الشرب والصرف الصحى .

**( المادة الثانية )**

يُستولى بطريق التنفيذ المباشر على الأرض اللازمة لتنفيذ المشروع المشار إليه فى المادة السابقة ، والمبين موقعها وحدودها وأسماء ملاكها الظاهرين بالمذكرة والرسم التخطيطى الإجمالى والكشف المرفقين .

**( المادة الثالثة )**

يُنشر هذا القرار فى الجريدة الرسمية .  
صدر برئاسة مجلس الوزراء فى ٢ رجب سنة ١٤٤٢ هـ  
( الموافق ١٤ فبراير سنة ٢٠٢١ م ) .

رئيس مجلس الوزراء

دكتور/ مصطفى كمال مديولى

## وزارة الإسكان والمرافق والمجمعات العمرانية

مذكرة للعرض على السيد أ.د.م رئيس مجلس الوزراء

بخصوص استصدار قرار منفعة عامة للأرض اللازمة لتنفيذ محطة رفع الصرف الصحي بمنطقة أبو بسياسة - العامرية - محافظة الإسكندرية

نتشرف بالإحاطة بأن الجهاز التنفيذي لمياه الشرب والصرف الصحي يتولى تنفيذ محطة رفع الصرف الصحي بمنطقة أبو بسياسة - العامرية - محافظة الإسكندرية .  
والأمر يتطلب نزع ملكية قطعة الأرض اللازمة لتنفيذ المحطة عليها بمساحة ٢٧٤٦,٨٦ م<sup>٢</sup> الواقعة ضمن القطعة رقم (٢٠) أصلية بحوض برنجي وكيمي مربوط فمرة (٣) قسم رابع/فصل رابع - العامرية - محافظة الإسكندرية المحددة على الخريطة المساحية رقم (٩١/٤٩٥) مقياس رسم ١:٢٥٠٠٠ ، وقد تم الحصول على المستندات والموافقات اللازمة لاستصدار قرار منفعة عامة وهي كالآتي :

- ١ - موافقة السيد وزير الزراعة واستصلاح الأراضي .
  - ٢ - كشف بأسماء الملاك الظاهرين المعد بمعرفة مديرية المساحة بالإسكندرية .
  - ٣ - موافقة المجلس التنفيذي لمحافظة الإسكندرية بالجلسة رقم (٢٣) بتاريخ ٢٣/١٠/٢٠١٩ تم إيداع مبلغ وقدره خمسون ألف جنيه بأمر الدفع رقم (٦٣٠.١٠٦٠١.٦٠١.٢٤٩٢١.GP) بتاريخ ٢٤/١/٢٠٢١ بحساب مديرية المساحة بالإسكندرية تحت حساب التعويضات المبدئية للمشروع .
- برجاء التفضل بالموافقة على استصدار قرار منفعة عامة للمشروع عاليه لصالح الجهاز التنفيذي لمياه الشرب والصرف الصحي .

والأمر مفوض

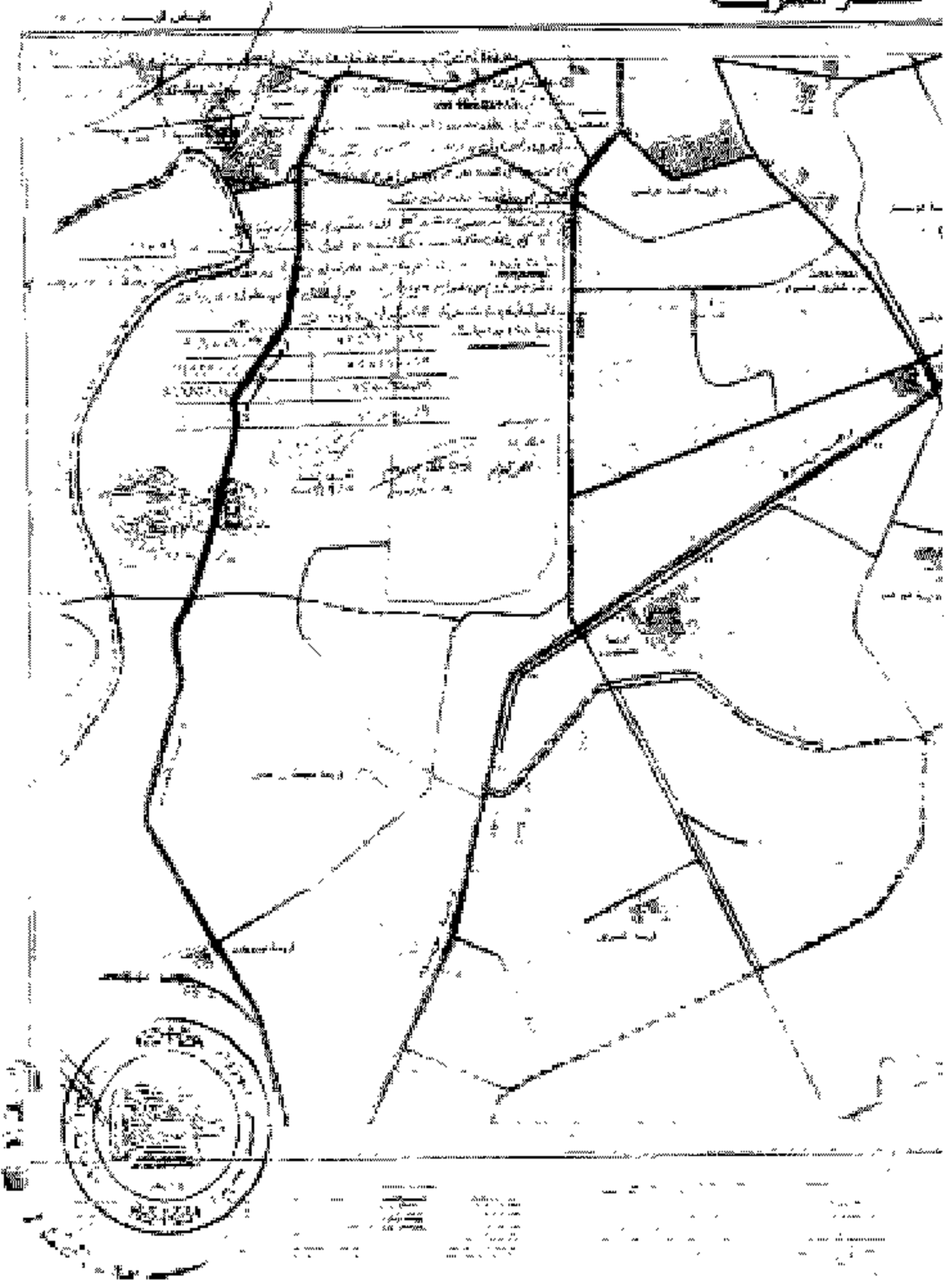
وزير الإسكان

والمرافق والمجمعات العمرانية

أ.د.م/ عاصم الجزار

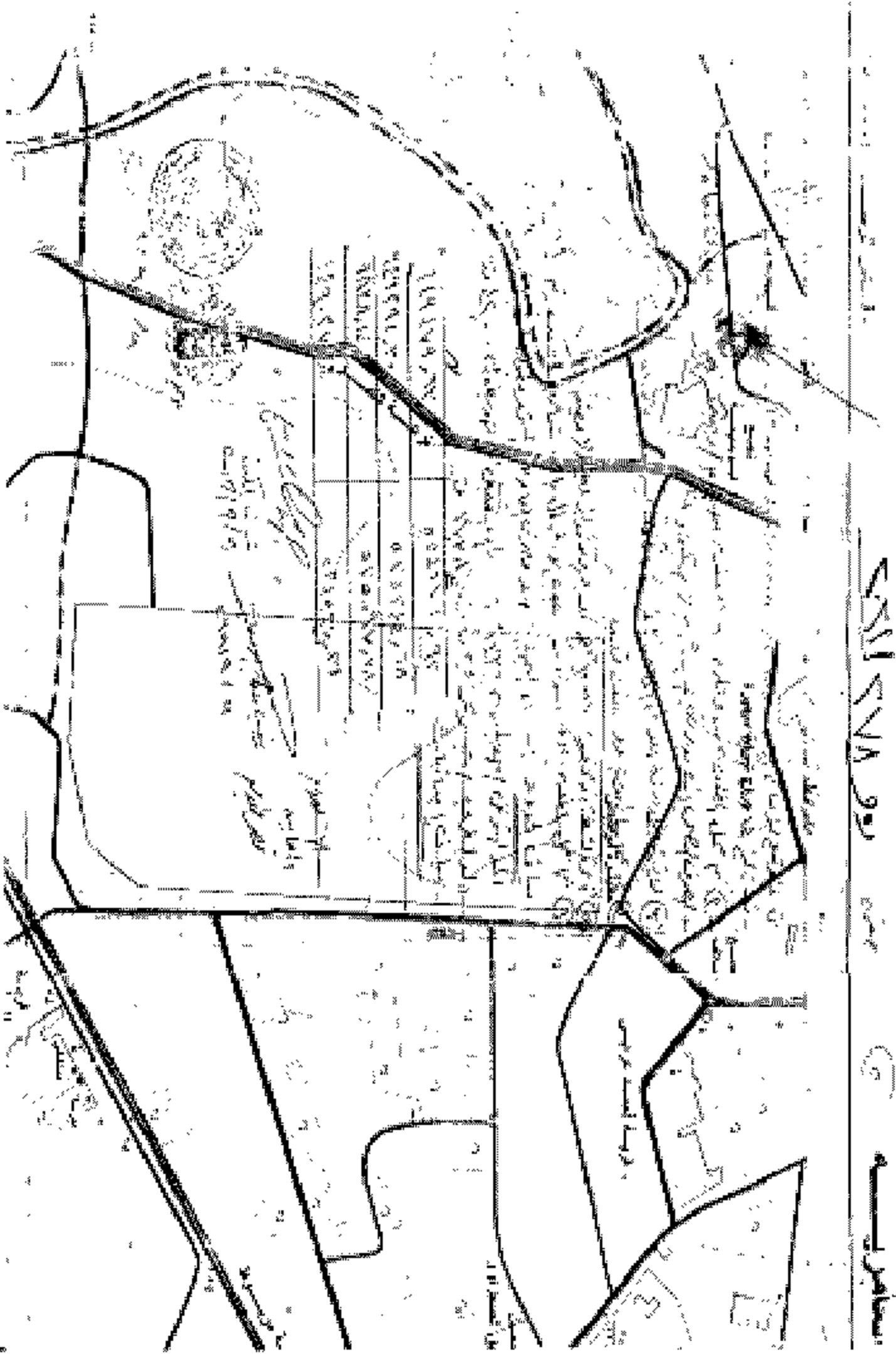


مطبخ التعليم









**معلومات عامة**

رقم المخطط: ١١١٢  
 تاريخ المخطط: ٢٠٢١  
 نوع المخطط: تقسيم اراضي  
 المنطقة: محافظة القاهرة  
 المقياس: ١:٥٠٠٠  
 تاريخ المخطط: ٢٠٢١  
 نوع المخطط: تقسيم اراضي  
 المنطقة: محافظة القاهرة  
 المقياس: ١:٥٠٠٠

**معلومات تقنية**

مساحة المخطط: ١٠٠٠٠ م<sup>٢</sup>  
 مساحة قطعة الأرض: ١٠٠٠ م<sup>٢</sup>  
 مساحة قطعة الأرض: ١٠٠٠ م<sup>٢</sup>  
 مساحة قطعة الأرض: ١٠٠٠ م<sup>٢</sup>  
 مساحة قطعة الأرض: ١٠٠٠ م<sup>٢</sup>

**معلومات قانونية**

رقم المخطط: ١١١٢  
 تاريخ المخطط: ٢٠٢١  
 نوع المخطط: تقسيم اراضي  
 المنطقة: محافظة القاهرة  
 المقياس: ١:٥٠٠٠  
 تاريخ المخطط: ٢٠٢١  
 نوع المخطط: تقسيم اراضي  
 المنطقة: محافظة القاهرة  
 المقياس: ١:٥٠٠٠

**معلومات تقنية**

مساحة المخطط: ١٠٠٠٠ م<sup>٢</sup>  
 مساحة قطعة الأرض: ١٠٠٠ م<sup>٢</sup>  
 مساحة قطعة الأرض: ١٠٠٠ م<sup>٢</sup>  
 مساحة قطعة الأرض: ١٠٠٠ م<sup>٢</sup>  
 مساحة قطعة الأرض: ١٠٠٠ م<sup>٢</sup>

**معلومات قانونية**

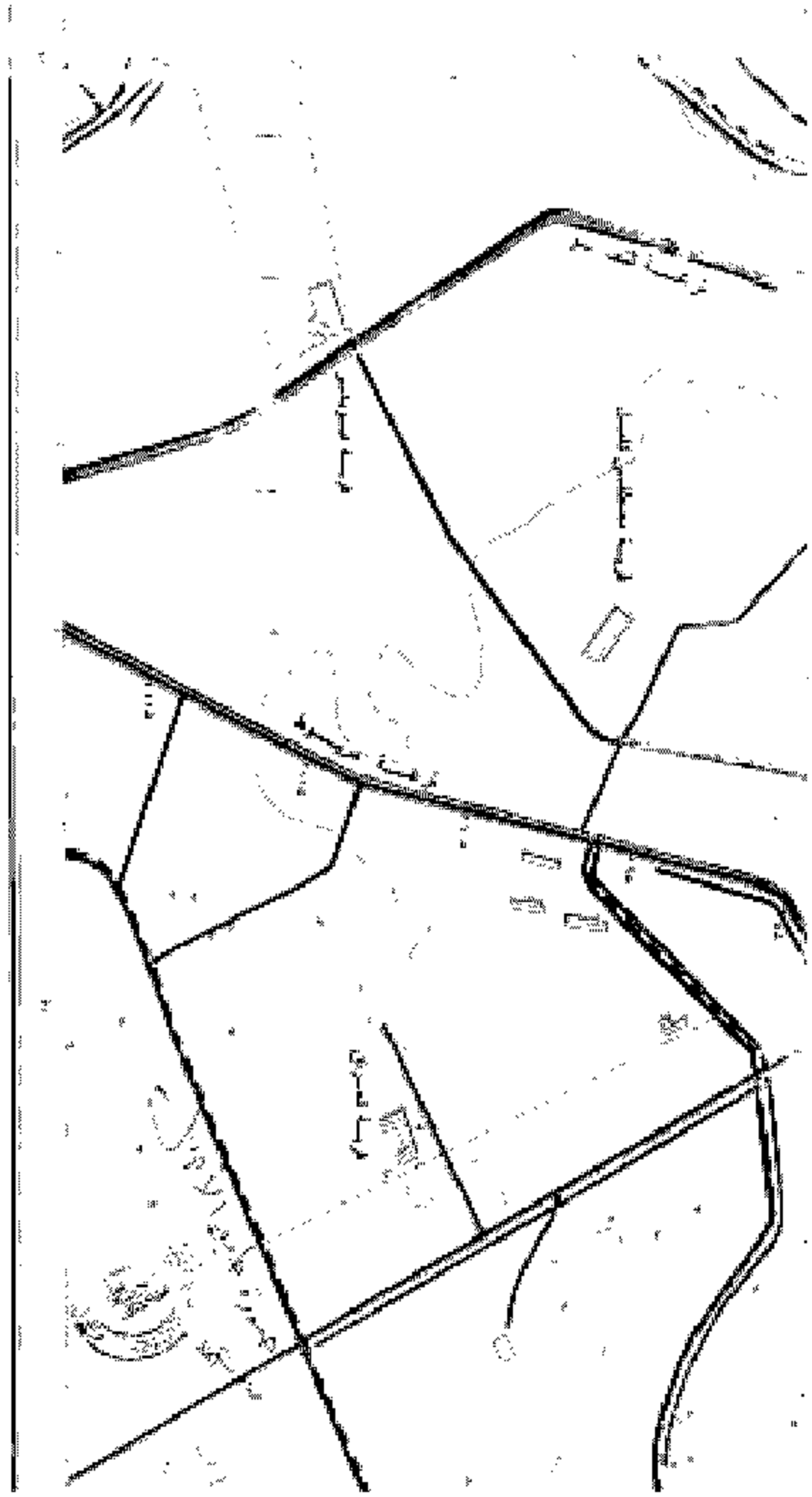
رقم المخطط: ١١١٢  
 تاريخ المخطط: ٢٠٢١  
 نوع المخطط: تقسيم اراضي  
 المنطقة: محافظة القاهرة  
 المقياس: ١:٥٠٠٠  
 تاريخ المخطط: ٢٠٢١  
 نوع المخطط: تقسيم اراضي  
 المنطقة: محافظة القاهرة  
 المقياس: ١:٥٠٠٠

**معلومات تقنية**

مساحة المخطط: ١٠٠٠٠ م<sup>٢</sup>  
 مساحة قطعة الأرض: ١٠٠٠ م<sup>٢</sup>  
 مساحة قطعة الأرض: ١٠٠٠ م<sup>٢</sup>  
 مساحة قطعة الأرض: ١٠٠٠ م<sup>٢</sup>  
 مساحة قطعة الأرض: ١٠٠٠ م<sup>٢</sup>

**معلومات قانونية**

رقم المخطط: ١١١٢  
 تاريخ المخطط: ٢٠٢١  
 نوع المخطط: تقسيم اراضي  
 المنطقة: محافظة القاهرة  
 المقياس: ١:٥٠٠٠  
 تاريخ المخطط: ٢٠٢١  
 نوع المخطط: تقسيم اراضي  
 المنطقة: محافظة القاهرة  
 المقياس: ١:٥٠٠٠



محافظة القاهرة



