

قرار رئيس مجلس الوزراء رقم ٤١١ لسنة ٢٠٢١

رئيس مجلس الوزراء

بعد الاطلاع على الدستور ؛

وعلى قانون نظام الإدارة المحلية الصادر بالقانون رقم ٤٣ لسنة ١٩٧٩ وتعديلاته ؛

وعلى القانون رقم ١٠ لسنة ١٩٩٠ بشأن نزع ملكية العقارات للمنفعة

العامة وتعديلاته ؛

وعلى القانون رقم ١١٣ لسنة ١٩٨٣ بشأن إنشاء الهيئة القومية للأنفاق وتعديلاته ؛

وعلى قرار رئيس الجمهورية رقم ٢٧٩ لسنة ٢٠١٨ بتفويض رئيس مجلس الوزراء

فى بعض الاختصاصات ؛

وعلى قرار رئيس مجلس الوزراء رقم ١٧٤٠ لسنة ٢٠١٨ باعتبار مشروع

إنشاء خط القطار الكهربائى (مدينة السلام - الروبيكى - العاشر من رمضان -

العاصمة الإدارية الجديدة) بمساره وجميع منشآته ومرافقه من أعمال المنفعة العامة ؛

وبناءً على ما عرضه وزير النقل ؛

قرر:

(المادة الأولى)

يُعتبر من أعمال المنفعة العامة مشروع إنشاء خط القطار الكهربائى (مدينة السلام

- الروبيكى - العاشر من رمضان - العاصمة الإدارية الجديدة) بنطاق محافظتى القاهرة

والشرقية بمساره ، ومرافقه وجميع منشآته من محطات للركاب بما تحويه من منشآت

لخدمة الجماهير ومحطات القوى الكهربائى والضغط العالى وورشنة العمرة الجسيمة

ووحدات التحكم المركزى وأى منشآت أخرى يحتاجها المشروع ، وذلك على النحو

الموضح بالمذكرة الإيضاحية والخرائط المساحية والكشوف وكروت الوصف المرفقة .

(المادة الثانية)

يُستولى بطريق التنفيذ المباشر لصالح الهيئة القومية للأنفاق على الأراضي والعقارات اللازمة لتنفيذ المشروع المشار إليه بالمادة الأولى من هذا القرار والمبين موقعها ومساحتها وحدودها وملاكها الظاهرين بالمذكرة الإيضاحية والخرائط والكشوف وكروت الوصف المرفقة .

(المادة الثالثة)

يُنهى تخصيص الأراضي والعقارات المملوكة لجهات حكومية والموضح بيانها وملاكها الظاهرين بالخرائط والكشوف وكروت الوصف المرفقة ويعدل تخصيصها لصالح الهيئة القومية للأنفاق بدون مقابل .

(المادة الرابعة)

يُنشر هذا القرار في الجريدة الرسمية ، ويعمل به من تاريخ نشره .
صدر برئاسة مجلس الوزراء في ١٧ رجب سنة ١٤٤٢ هـ
(الموافق أول مارس سنة ٢٠٢١ م) .

رئيس مجلس الوزراء

دكتور/ مصطفى كمال مديبولي

مذكرة إيضاحية

للعرض على السيد الدكتور رئيس مجلس الوزراء

أتشرف بعرض الآتى :

تم توقيع الاتفاقية الإطارية بين الحكومة المصرية وحكومة جمهورية الصين الشعبية خلال زيارة السيد رئيس جمهورية الصين الشعبية فى ديسمبر ٢٠١٤ ومن ضمنها اتفاقية بين وزارة النقل (الهيئة القومية للأنفاق) والحكومة الصينية ممثلة فى المجموعة الاقتصادية (AVIC-INTL/CREC) وذلك لتنفيذ مشروع القطار الكهربائى (مدينة السلام - الرويكي - العاشر من رمضان - العاصمة الإدارية الجديدة).

ويبدأ مسار خط القطار الكهربائى بالربط مع الخط الثالث لمترو الأنفاق عن طريق محطة عدلى منصور ويمتد إلى المدن الجديدة فى محطات العبور والمستقبل والشروق وهليوبوليس الجديدة وبدر ثم يتفرع شمالاً إلى المنطقة الصناعية حتى العاشر من رمضان وجنوباً إلى الرويكي وبدر الجديدة وصولاً إلى العاصمة الإدارية الجديدة لتسهيل على المواطنين للانتقال من القاهرة إلى تلك المدن والعكس أيضاً .

بتاريخ ٢٠١٨/٩/٦ صدر قرار رئيس مجلس الوزراء رقم ١٧٤٠ لسنة ٢٠١٨ باعتبار مشروع إنشاء خط القطار الكهربائى (مدينة السلام - الرويكي - العاشر من رمضان - العاصمة الإدارية الجديدة) بمساره وجميع منشآته من أعمال المنفعة العامة. تبين أثناء تنفيذ المشروع ونظراً للطبيعة الخاصة لمشروعات تنفيذ خطوط مترو الأنفاق ووسائل النقل السككى بالجر الكهربائى التى تقتضى تعدد مواقع العمل باعتبارها من المشروعات الطولية فإنه يتعذر حصر جميع ملاك الأراضى والعقارات المتداخلة مع المشروع ومساحة ما يملكه كل منهم وما قد يتطلبه المشروع من أجزاء إضافية إلا بعد صدور القرار بتقرير صفة النفع العام متضمناً الاستيلاء بطريق التنفيذ المباشر وإنهاء تخصيص الأراضى والعقارات المملوكة لجهات حكومية وتعديل

تخصيصها لصالح الهيئة القومية للأنفاق بدون مقابل لبدء أعمال اللجان المختصة في الحصر طبقاً لكشوف الحصر وكروت الوصف والخرائط المساحية المرفقة .

بتاريخ ٢٠٢٠ / ٩ / ٥ سقط قرار رئيس مجلس الوزراء سالف الذكر وأصبح كأن لم يكن وذلك نظراً لمرور أكثر من عامين على صدوره دون إيداع النماذج واستكمال الإجراءات المقررة طبقاً لأحكام القانون رقم ١٠ لسنة ١٩٩٠ بشأن نزع ملكية العقارات للمنفعة العامة .

وجدير بالذكر أنه تم توفير الاعتمادات المالية اللازمة للتعويضات التقديرية المبدئية للملاك الظاهرين بمبلغ إثنان مليار جنيه ضمن موازنة الهيئة القومية للأنفاق للعام المالي ٢٠٢٠ / ٢٠٢١ وسوف يتم إيداعها خزانة الجهة المنفذة لهذا القرار خلال شهر من تاريخ صدوره طبقاً لما تحدده اللجنة المختصة المشكلة بالمادة (٦) من القانون رقم ١٠ لسنة ١٩٩٠ بشأن نزع الملكية وتعديلاته .

ولأهمية إنهاء إجراءات التنفيذ وإخلاء الأراضي على ذات المسطحات المطلوبة واعتبارها مخصصة للمنفعة العامة بصفة عاجلة اعتباراً من تاريخ نشر القرار في الجريدة الرسمية فإنه من المقترح تضمين مشروع القرار حكم الاستيلاء بطريق التنفيذ المباشر على هذه الأراضي وما عليها ؛

ومن حيث إنه على هدى ما تقدم فإن الأمر مرفوع إلى سيادتكم برجاء التفضل بالموافقة على إصدار القرار اللازم في هذا الشأن على أن يتضمن الاستيلاء بطريق التنفيذ المباشر وإنهاء تخصيص الأراضي والعقارات المملوكة لجهات حكومية وتعديل تخصيصها لصالح الهيئة القومية للأنفاق بدون مقابل، ومرفق لسيادتكم مشروع القرار المزمع إصداره .

وزير النقل

فريق/ كامل عبد الهادي الوزير

Handwritten signature

السيد / السيد / السيدة / السيد

نظرة الجمهور: السيد / السيدة / السيد / السيدة

مناطق مختلفة تابعة لوزارته

المنطقة	التعداد	التمثيل	الاسم	الوظيفة	ملاحظات
المنطقة	123456	1	السيد	مدير المنطقة	ملاحظات
المنطقة	234567	2	السيد	مدير المنطقة	ملاحظات
المنطقة	345678	3	السيد	مدير المنطقة	ملاحظات
المنطقة	456789	4	السيد	مدير المنطقة	ملاحظات
المنطقة	567890	5	السيد	مدير المنطقة	ملاحظات
المنطقة	678901	6	السيد	مدير المنطقة	ملاحظات
المنطقة	789012	7	السيد	مدير المنطقة	ملاحظات
المنطقة	890123	8	السيد	مدير المنطقة	ملاحظات
المنطقة	901234	9	السيد	مدير المنطقة	ملاحظات
المنطقة	012345	10	السيد	مدير المنطقة	ملاحظات
المنطقة	123456	11	السيد	مدير المنطقة	ملاحظات
المنطقة	234567	12	السيد	مدير المنطقة	ملاحظات
المنطقة	345678	13	السيد	مدير المنطقة	ملاحظات
المنطقة	456789	14	السيد	مدير المنطقة	ملاحظات
المنطقة	567890	15	السيد	مدير المنطقة	ملاحظات
المنطقة	678901	16	السيد	مدير المنطقة	ملاحظات
المنطقة	789012	17	السيد	مدير المنطقة	ملاحظات
المنطقة	890123	18	السيد	مدير المنطقة	ملاحظات
المنطقة	901234	19	السيد	مدير المنطقة	ملاحظات
المنطقة	012345	20	السيد	مدير المنطقة	ملاحظات



جميع فئات، بنسبة ١٠٠٪، اعتباراً من تاريخ...

تفويض تفويضات فئات ١٠٠٪ من فئات الفصيلة الأولى.

مذكرة تفويض فئات ١٠٠٪ في ١١/٣/٢٠٢١

رقم	تسمية	عدد الفئات	النسبة المئوية	عدد الفئات الممنوحة	تسمية
١	فئة ١	١١٩	١٠٠٪	١١٩	فئة ١
٢	فئة ٢	١٠٨	١٠٠٪	١٠٨	فئة ٢
٣	فئة ٣	١٤	١٠٠٪	١٤	فئة ٣
٤	فئة ٤	٢	١٠٠٪	٢	فئة ٤
٥	فئة ٥	١٦٦	١٠٠٪	١٦٦	فئة ٥
٦	فئة ٦	١٦٦	١٠٠٪	١٦٦	فئة ٦
٧	فئة ٧	١٦٦	١٠٠٪	١٦٦	فئة ٧
٨	فئة ٨	١٦٦	١٠٠٪	١٦٦	فئة ٨
٩	فئة ٩	١٦٦	١٠٠٪	١٦٦	فئة ٩
١٠	فئة ١٠	١٦٦	١٠٠٪	١٦٦	فئة ١٠
١١	فئة ١١	١٦٦	١٠٠٪	١٦٦	فئة ١١
١٢	فئة ١٢	١٦٦	١٠٠٪	١٦٦	فئة ١٢
١٣	فئة ١٣	١٦٦	١٠٠٪	١٦٦	فئة ١٣
١٤	فئة ١٤	١٦٦	١٠٠٪	١٦٦	فئة ١٤
١٥	فئة ١٥	١٦٦	١٠٠٪	١٦٦	فئة ١٥
١٦	فئة ١٦	١٦٦	١٠٠٪	١٦٦	فئة ١٦
١٧	فئة ١٧	١٦٦	١٠٠٪	١٦٦	فئة ١٧
١٨	فئة ١٨	١٦٦	١٠٠٪	١٦٦	فئة ١٨
١٩	فئة ١٩	١٦٦	١٠٠٪	١٦٦	فئة ١٩
٢٠	فئة ٢٠	١٦٦	١٠٠٪	١٦٦	فئة ٢٠
٢١	فئة ٢١	١٦٦	١٠٠٪	١٦٦	فئة ٢١
٢٢	فئة ٢٢	١٦٦	١٠٠٪	١٦٦	فئة ٢٢
٢٣	فئة ٢٣	١٦٦	١٠٠٪	١٦٦	فئة ٢٣
٢٤	فئة ٢٤	١٦٦	١٠٠٪	١٦٦	فئة ٢٤
٢٥	فئة ٢٥	١٦٦	١٠٠٪	١٦٦	فئة ٢٥
٢٦	فئة ٢٦	١٦٦	١٠٠٪	١٦٦	فئة ٢٦
٢٧	فئة ٢٧	١٦٦	١٠٠٪	١٦٦	فئة ٢٧
٢٨	فئة ٢٨	١٦٦	١٠٠٪	١٦٦	فئة ٢٨
٢٩	فئة ٢٩	١٦٦	١٠٠٪	١٦٦	فئة ٢٩
٣٠	فئة ٣٠	١٦٦	١٠٠٪	١٦٦	فئة ٣٠
٣١	فئة ٣١	١٦٦	١٠٠٪	١٦٦	فئة ٣١
٣٢	فئة ٣٢	١٦٦	١٠٠٪	١٦٦	فئة ٣٢
٣٣	فئة ٣٣	١٦٦	١٠٠٪	١٦٦	فئة ٣٣
٣٤	فئة ٣٤	١٦٦	١٠٠٪	١٦٦	فئة ٣٤
٣٥	فئة ٣٥	١٦٦	١٠٠٪	١٦٦	فئة ٣٥
٣٦	فئة ٣٦	١٦٦	١٠٠٪	١٦٦	فئة ٣٦
٣٧	فئة ٣٧	١٦٦	١٠٠٪	١٦٦	فئة ٣٧
٣٨	فئة ٣٨	١٦٦	١٠٠٪	١٦٦	فئة ٣٨
٣٩	فئة ٣٩	١٦٦	١٠٠٪	١٦٦	فئة ٣٩
٤٠	فئة ٤٠	١٦٦	١٠٠٪	١٦٦	فئة ٤٠
٤١	فئة ٤١	١٦٦	١٠٠٪	١٦٦	فئة ٤١
٤٢	فئة ٤٢	١٦٦	١٠٠٪	١٦٦	فئة ٤٢
٤٣	فئة ٤٣	١٦٦	١٠٠٪	١٦٦	فئة ٤٣
٤٤	فئة ٤٤	١٦٦	١٠٠٪	١٦٦	فئة ٤٤
٤٥	فئة ٤٥	١٦٦	١٠٠٪	١٦٦	فئة ٤٥
٤٦	فئة ٤٦	١٦٦	١٠٠٪	١٦٦	فئة ٤٦
٤٧	فئة ٤٧	١٦٦	١٠٠٪	١٦٦	فئة ٤٧
٤٨	فئة ٤٨	١٦٦	١٠٠٪	١٦٦	فئة ٤٨
٤٩	فئة ٤٩	١٦٦	١٠٠٪	١٦٦	فئة ٤٩
٥٠	فئة ٥٠	١٦٦	١٠٠٪	١٦٦	فئة ٥٠



١

مراجعات تصفح بصفحة التذليل للطلاب

تفصيل التوظيف : لائحة : تعاقب من صفر : التعميم : الإدارية :

مطلوب منسقة لظروف : ٥٠١ : ٥٠١

الرقم	الاسم	عدد التوظيف	الدرجة	معدلات التذليل	ملاحظات
٥٠١	أحمد محمد محمد	١	٥٠١	١٠٠	
٥٠٢	فاطمة محمد محمد	١	٥٠١	١٠٠	
٥٠٣	محمد أحمد محمد	١	٥٠١	١٠٠	
٥٠٤	سليمان محمد محمد	١	٥٠١	١٠٠	
٥٠٥	عبد الرحمن محمد محمد	١	٥٠١	١٠٠	
٥٠٦	مريم محمد محمد	١	٥٠١	١٠٠	
٥٠٧	عبد الله محمد محمد	١	٥٠١	١٠٠	
٥٠٨	نور محمد محمد	١	٥٠١	١٠٠	
٥٠٩	ياسمين محمد محمد	١	٥٠١	١٠٠	
٥١٠	عبد السلام محمد محمد	١	٥٠١	١٠٠	
٥١١	فاطمة محمد محمد	١	٥٠١	١٠٠	
٥١٢	محمد أحمد محمد	١	٥٠١	١٠٠	
٥١٣	سليمان محمد محمد	١	٥٠١	١٠٠	
٥١٤	عبد الرحمن محمد محمد	١	٥٠١	١٠٠	
٥١٥	مريم محمد محمد	١	٥٠١	١٠٠	
٥١٦	عبد الله محمد محمد	١	٥٠١	١٠٠	
٥١٧	نور محمد محمد	١	٥٠١	١٠٠	
٥١٨	ياسمين محمد محمد	١	٥٠١	١٠٠	
٥١٩	عبد السلام محمد محمد	١	٥٠١	١٠٠	
٥٢٠	فاطمة محمد محمد	١	٥٠١	١٠٠	
٥٢١	محمد أحمد محمد	١	٥٠١	١٠٠	
٥٢٢	سليمان محمد محمد	١	٥٠١	١٠٠	
٥٢٣	عبد الرحمن محمد محمد	١	٥٠١	١٠٠	
٥٢٤	مريم محمد محمد	١	٥٠١	١٠٠	
٥٢٥	عبد الله محمد محمد	١	٥٠١	١٠٠	
٥٢٦	نور محمد محمد	١	٥٠١	١٠٠	
٥٢٧	ياسمين محمد محمد	١	٥٠١	١٠٠	
٥٢٨	عبد السلام محمد محمد	١	٥٠١	١٠٠	
٥٢٩	فاطمة محمد محمد	١	٥٠١	١٠٠	
٥٣٠	محمد أحمد محمد	١	٥٠١	١٠٠	
٥٣١	سليمان محمد محمد	١	٥٠١	١٠٠	
٥٣٢	عبد الرحمن محمد محمد	١	٥٠١	١٠٠	
٥٣٣	مريم محمد محمد	١	٥٠١	١٠٠	
٥٣٤	عبد الله محمد محمد	١	٥٠١	١٠٠	
٥٣٥	نور محمد محمد	١	٥٠١	١٠٠	
٥٣٦	ياسمين محمد محمد	١	٥٠١	١٠٠	
٥٣٧	عبد السلام محمد محمد	١	٥٠١	١٠٠	
٥٣٨	فاطمة محمد محمد	١	٥٠١	١٠٠	
٥٣٩	محمد أحمد محمد	١	٥٠١	١٠٠	
٥٤٠	سليمان محمد محمد	١	٥٠١	١٠٠	
٥٤١	عبد الرحمن محمد محمد	١	٥٠١	١٠٠	
٥٤٢	مريم محمد محمد	١	٥٠١	١٠٠	
٥٤٣	عبد الله محمد محمد	١	٥٠١	١٠٠	
٥٤٤	نور محمد محمد	١	٥٠١	١٠٠	
٥٤٥	ياسمين محمد محمد	١	٥٠١	١٠٠	
٥٤٦	عبد السلام محمد محمد	١	٥٠١	١٠٠	
٥٤٧	فاطمة محمد محمد	١	٥٠١	١٠٠	
٥٤٨	محمد أحمد محمد	١	٥٠١	١٠٠	
٥٤٩	سليمان محمد محمد	١	٥٠١	١٠٠	
٥٥٠	عبد الرحمن محمد محمد	١	٥٠١	١٠٠	
٥٥١	مريم محمد محمد	١	٥٠١	١٠٠	
٥٥٢	عبد الله محمد محمد	١	٥٠١	١٠٠	
٥٥٣	نور محمد محمد	١	٥٠١	١٠٠	
٥٥٤	ياسمين محمد محمد	١	٥٠١	١٠٠	
٥٥٥	عبد السلام محمد محمد	١	٥٠١	١٠٠	
٥٥٦	فاطمة محمد محمد	١	٥٠١	١٠٠	
٥٥٧	محمد أحمد محمد	١	٥٠١	١٠٠	
٥٥٨	سليمان محمد محمد	١	٥٠١	١٠٠	
٥٥٩	عبد الرحمن محمد محمد	١	٥٠١	١٠٠	
٥٦٠	مريم محمد محمد	١	٥٠١	١٠٠	
٥٦١	عبد الله محمد محمد	١	٥٠١	١٠٠	
٥٦٢	نور محمد محمد	١	٥٠١	١٠٠	
٥٦٣	ياسمين محمد محمد	١	٥٠١	١٠٠	
٥٦٤	عبد السلام محمد محمد	١	٥٠١	١٠٠	
٥٦٥	فاطمة محمد محمد	١	٥٠١	١٠٠	
٥٦٦	محمد أحمد محمد	١	٥٠١	١٠٠	
٥٦٧	سليمان محمد محمد	١	٥٠١	١٠٠	
٥٦٨	عبد الرحمن محمد محمد	١	٥٠١	١٠٠	
٥٦٩	مريم محمد محمد	١	٥٠١	١٠٠	
٥٧٠	عبد الله محمد محمد	١	٥٠١	١٠٠	
٥٧١	نور محمد محمد	١	٥٠١	١٠٠	
٥٧٢	ياسمين محمد محمد	١	٥٠١	١٠٠	
٥٧٣	عبد السلام محمد محمد	١	٥٠١	١٠٠	
٥٧٤	فاطمة محمد محمد	١	٥٠١	١٠٠	
٥٧٥	محمد أحمد محمد	١	٥٠١	١٠٠	
٥٧٦	سليمان محمد محمد	١	٥٠١	١٠٠	
٥٧٧	عبد الرحمن محمد محمد	١	٥٠١	١٠٠	
٥٧٨	مريم محمد محمد	١	٥٠١	١٠٠	
٥٧٩	عبد الله محمد محمد	١	٥٠١	١٠٠	
٥٨٠	نور محمد محمد	١	٥٠١	١٠٠	
٥٨١	ياسمين محمد محمد	١	٥٠١	١٠٠	
٥٨٢	عبد السلام محمد محمد	١	٥٠١	١٠٠	
٥٨٣	فاطمة محمد محمد	١	٥٠١	١٠٠	
٥٨٤	محمد أحمد محمد	١	٥٠١	١٠٠	
٥٨٥	سليمان محمد محمد	١	٥٠١	١٠٠	
٥٨٦	عبد الرحمن محمد محمد	١	٥٠١	١٠٠	
٥٨٧	مريم محمد محمد	١	٥٠١	١٠٠	
٥٨٨	عبد الله محمد محمد	١	٥٠١	١٠٠	
٥٨٩	نور محمد محمد	١	٥٠١	١٠٠	
٥٩٠	ياسمين محمد محمد	١	٥٠١	١٠٠	
٥٩١	عبد السلام محمد محمد	١	٥٠١	١٠٠	
٥٩٢	فاطمة محمد محمد	١	٥٠١	١٠٠	
٥٩٣	محمد أحمد محمد	١	٥٠١	١٠٠	
٥٩٤	سليمان محمد محمد	١	٥٠١	١٠٠	
٥٩٥	عبد الرحمن محمد محمد	١	٥٠١	١٠٠	
٥٩٦	مريم محمد محمد	١	٥٠١	١٠٠	
٥٩٧	عبد الله محمد محمد	١	٥٠١	١٠٠	
٥٩٨	نور محمد محمد	١	٥٠١	١٠٠	
٥٩٩	ياسمين محمد محمد	١	٥٠١	١٠٠	
٦٠٠	عبد السلام محمد محمد	١	٥٠١	١٠٠	

مدير التوظيف : محمد أحمد محمد

مستشار

مدير التوظيف

مدير التوظيف : محمد أحمد محمد

مستشار



٣

تاريخ إنشاء الهيئة العامة للتقاضي

تفقد المحامي العام الأول من مهنيي المحاماة في ١٠/٣/٢٠٢١

١٤٠٠ هـ الموافق ١٠/٣/٢٠٢١ م

الرقم	الهيئة	عدد المحامين	رقم الترخيص	الملاحظات
١٠	الهيئة العامة للتقاضي	٥٥	٥٥٠٠٠	إستشارة ٢٠١٧ هـ
١١	الهيئة العامة للتقاضي	٥٥	٥٥٠٠٠	إستشارة ٢٠١٨ هـ
١٢	الهيئة العامة للتقاضي	٥٥	٥٥٠٠٠	إستشارة ٢٠١٩ هـ
١٣	الهيئة العامة للتقاضي	٥٥	٥٥٠٠٠	إستشارة ٢٠٢٠ هـ
١٤	الهيئة العامة للتقاضي	٥٥	٥٥٠٠٠	إستشارة ٢٠٢١ هـ
١٥	الهيئة العامة للتقاضي	٥٥	٥٥٠٠٠	إستشارة ٢٠٢٢ هـ
١٦	الهيئة العامة للتقاضي	٥٥	٥٥٠٠٠	إستشارة ٢٠٢٣ هـ
١٧	الهيئة العامة للتقاضي	٥٥	٥٥٠٠٠	إستشارة ٢٠٢٤ هـ
١٨	الهيئة العامة للتقاضي	٥٥	٥٥٠٠٠	إستشارة ٢٠٢٥ هـ
١٩	الهيئة العامة للتقاضي	٥٥	٥٥٠٠٠	إستشارة ٢٠٢٦ هـ
٢٠	الهيئة العامة للتقاضي	٥٥	٥٥٠٠٠	إستشارة ٢٠٢٧ هـ
٢١	الهيئة العامة للتقاضي	٥٥	٥٥٠٠٠	إستشارة ٢٠٢٨ هـ
٢٢	الهيئة العامة للتقاضي	٥٥	٥٥٠٠٠	إستشارة ٢٠٢٩ هـ
٢٣	الهيئة العامة للتقاضي	٥٥	٥٥٠٠٠	إستشارة ٢٠٣٠ هـ
٢٤	الهيئة العامة للتقاضي	٥٥	٥٥٠٠٠	إستشارة ٢٠٣١ هـ
٢٥	الهيئة العامة للتقاضي	٥٥	٥٥٠٠٠	إستشارة ٢٠٣٢ هـ
٢٦	الهيئة العامة للتقاضي	٥٥	٥٥٠٠٠	إستشارة ٢٠٣٣ هـ
٢٧	الهيئة العامة للتقاضي	٥٥	٥٥٠٠٠	إستشارة ٢٠٣٤ هـ
٢٨	الهيئة العامة للتقاضي	٥٥	٥٥٠٠٠	إستشارة ٢٠٣٥ هـ
٢٩	الهيئة العامة للتقاضي	٥٥	٥٥٠٠٠	إستشارة ٢٠٣٦ هـ
٣٠	الهيئة العامة للتقاضي	٥٥	٥٥٠٠٠	إستشارة ٢٠٣٧ هـ



مخبر
 محمد بن عبد العزيز
 رئيس الهيئة العامة للتقاضي
 الرياض

قائمة أسماء أصحاب الملاك العقاريين

القائمة المذكورة أعلاه أعدت من قبل - مصلحة الأراضي -

هذه القائمة أعدت من قبل - مصلحة الأراضي -

رقم	تفصيل	اسم المالكين	نوع الملكية	المساحة بالمتر المربع	أسماء الملاك العقاريين	ملاحظات
٥٤					أراضي حكومية تابعة	
٥٥					أراضي حكومية تابعة	
٥٦				٦٩٥٠٠	أراضي حكومية تابعة	
٥٧					أراضي حكومية تابعة	
٥٨					أراضي حكومية تابعة	
٥٩					أراضي حكومية تابعة	
٦٠					أراضي حكومية تابعة	
٦١					أراضي حكومية تابعة	
٦٢					أراضي حكومية تابعة	
٦٣					أراضي حكومية تابعة	
٦٤					أراضي حكومية تابعة	
٦٥					أراضي حكومية تابعة	
٦٦					أراضي حكومية تابعة	
٦٧					أراضي حكومية تابعة	
٦٨					أراضي حكومية تابعة	
٦٩					أراضي حكومية تابعة	
٧٠					أراضي حكومية تابعة	

القائمة المذكورة أعلاه أعدت من قبل - مصلحة الأراضي -

هذه القائمة أعدت من قبل - مصلحة الأراضي -

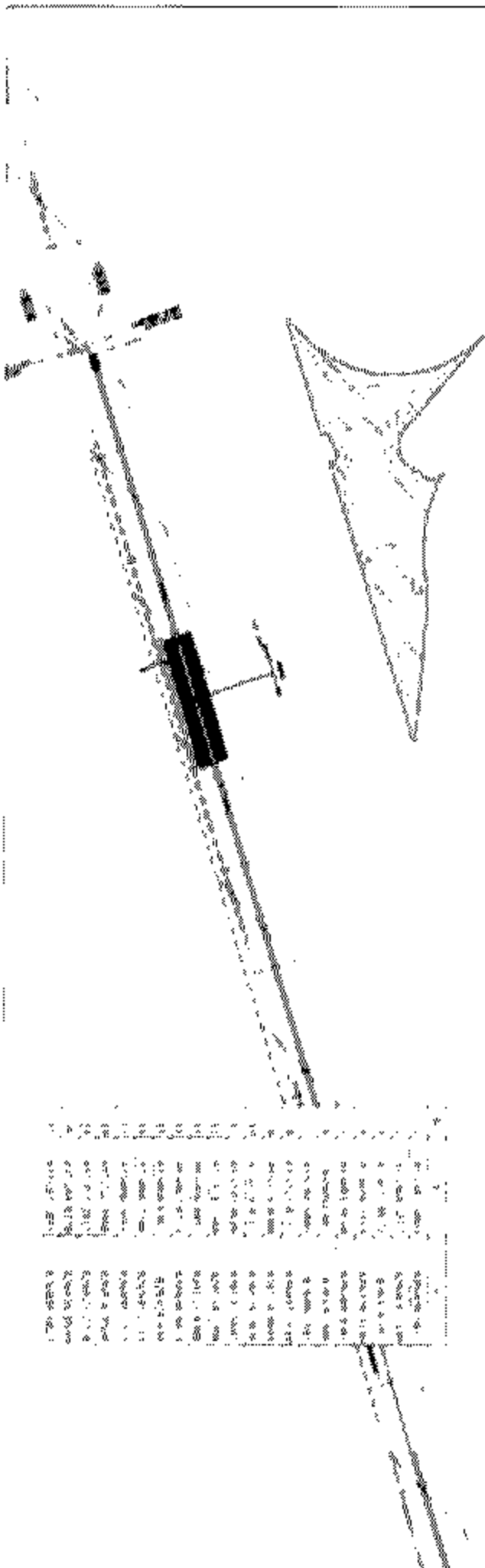


مدير مصلحة الأراضي

مشروع القطار الكهربي - استاد - أماليتش من رمضان - العاصمة الأردنية

كارت الوصف

تعديل تخصيص أراضي
محافظة عمالي مشور



١	١٠٠	١:١٠٠	١:١٠٠
٢	٢٠٠	١:٢٠٠	١:٢٠٠
٣	٣٠٠	١:٣٠٠	١:٣٠٠
٤	٤٠٠	١:٤٠٠	١:٤٠٠
٥	٥٠٠	١:٥٠٠	١:٥٠٠
٦	٦٠٠	١:٦٠٠	١:٦٠٠
٧	٧٠٠	١:٧٠٠	١:٧٠٠
٨	٨٠٠	١:٨٠٠	١:٨٠٠
٩	٩٠٠	١:٩٠٠	١:٩٠٠
١٠	١٠٠٠	١:١٠٠٠	١:١٠٠٠
١١	١١٠٠	١:١١٠٠	١:١١٠٠
١٢	١٢٠٠	١:١٢٠٠	١:١٢٠٠
١٣	١٣٠٠	١:١٣٠٠	١:١٣٠٠
١٤	١٤٠٠	١:١٤٠٠	١:١٤٠٠
١٥	١٥٠٠	١:١٥٠٠	١:١٥٠٠
١٦	١٦٠٠	١:١٦٠٠	١:١٦٠٠
١٧	١٧٠٠	١:١٧٠٠	١:١٧٠٠
١٨	١٨٠٠	١:١٨٠٠	١:١٨٠٠
١٩	١٩٠٠	١:١٩٠٠	١:١٩٠٠
٢٠	٢٠٠٠	١:٢٠٠٠	١:٢٠٠٠

القطار الكهربائي
محور تطوير استاد عماليش - محور استاد عماليش الجديدة الأردنية
محافظة عماليش
١٧٣٨٤ - عماليش مشور
محافظة عماليش مشور
أرضية مشور و القطار الكهربائي و استاد عماليش الجديدة

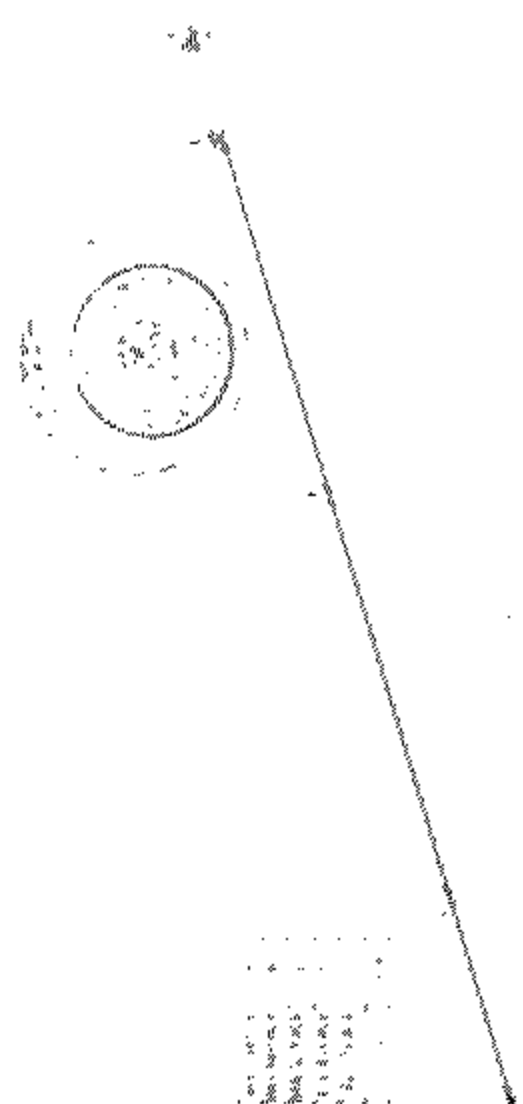
كارت وصف المنطقة رقم
سكان محافظة عماليش
والقانون
المساحة القطار
سواء استاد
القطار من تعديل استراتيجي

رسم

مشروع البطان الكهربائي - السطوح - القاعات من رسمان - المصاحبة لبادارسة

كارت ايرسلف
تعديل تفصيلي اراضي
المساح بين عماري سمووز والخبوز

١	مساحة	١٠٠
٢	مساحة	٢٠٠
٣	مساحة	٣٠٠
٤	مساحة	٤٠٠
٥	مساحة	٥٠٠
٦	مساحة	٦٠٠
٧	مساحة	٧٠٠
٨	مساحة	٨٠٠
٩	مساحة	٩٠٠
١٠	مساحة	١٠٠٠



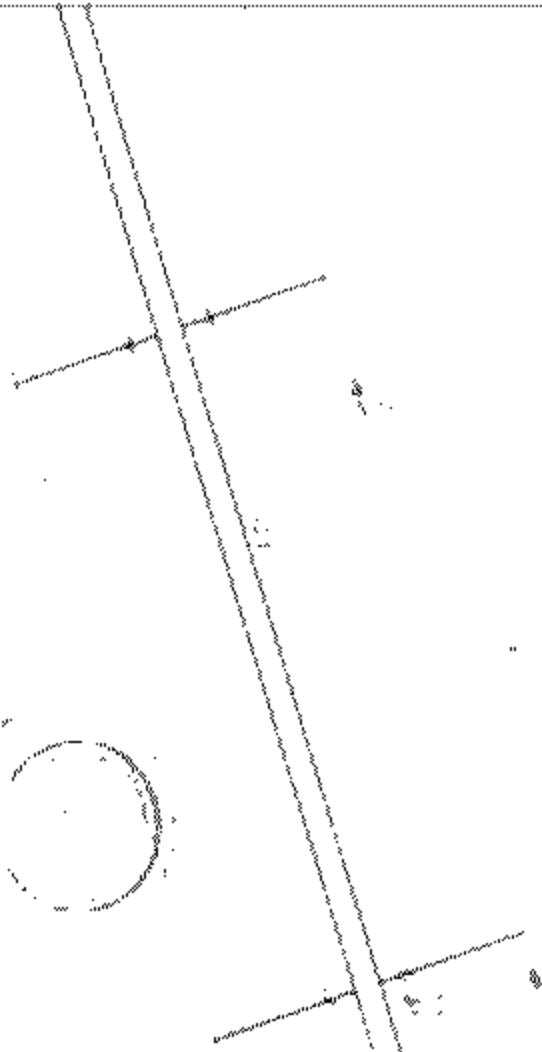
السطوح
مستويات تطابق المساحات المطلوبة - صورة اسكفة الهندسية بالاعتماد
حقيقة التحويلات الهندسية
١٠٠٠ متر مربع
أرض فضاء
أشياء مشروع البطان الكهربائي ومساحه ومواد

كارت وسط المتبقية رسم
مناطق مساحات
المساحات
المساحات المتبقية
نوع المساحات
المساحات المتبقية

متر
متر
متر
متر

مشروع القانون رقم ١٠٠ لسنة ٢٠٢١ المتعلق بـ

كارت التوسط
تسهيل تخصيص أراضي
العصران بين عدلي مضمون والمضمون



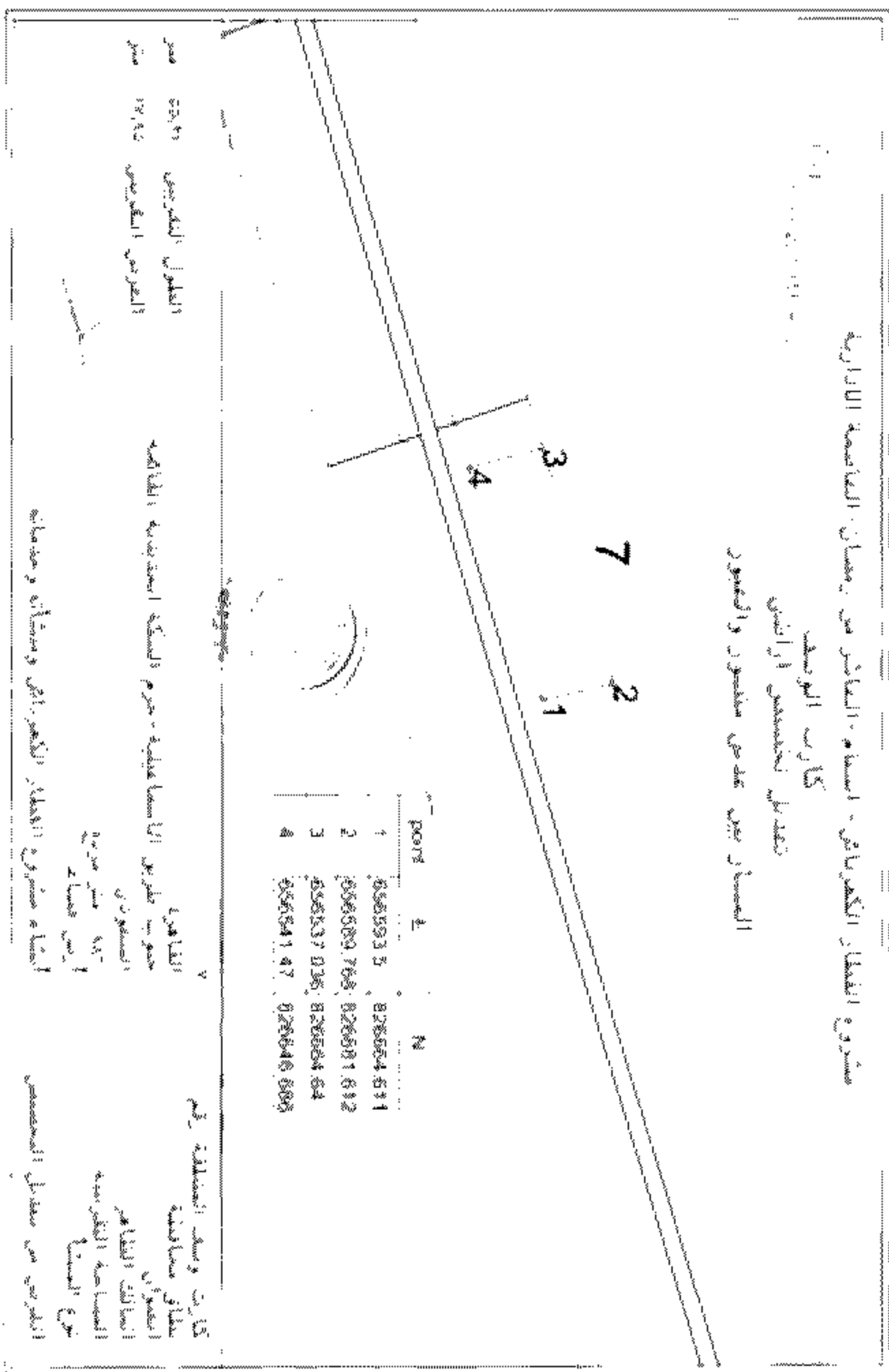
المطابق للمطابق
٢٠٢١
٢٠٢١

المطابق للمطابق
٢٠٢١
٢٠٢١

المطابق للمطابق
٢٠٢١
٢٠٢١

المطابق للمطابق
٢٠٢١
٢٠٢١

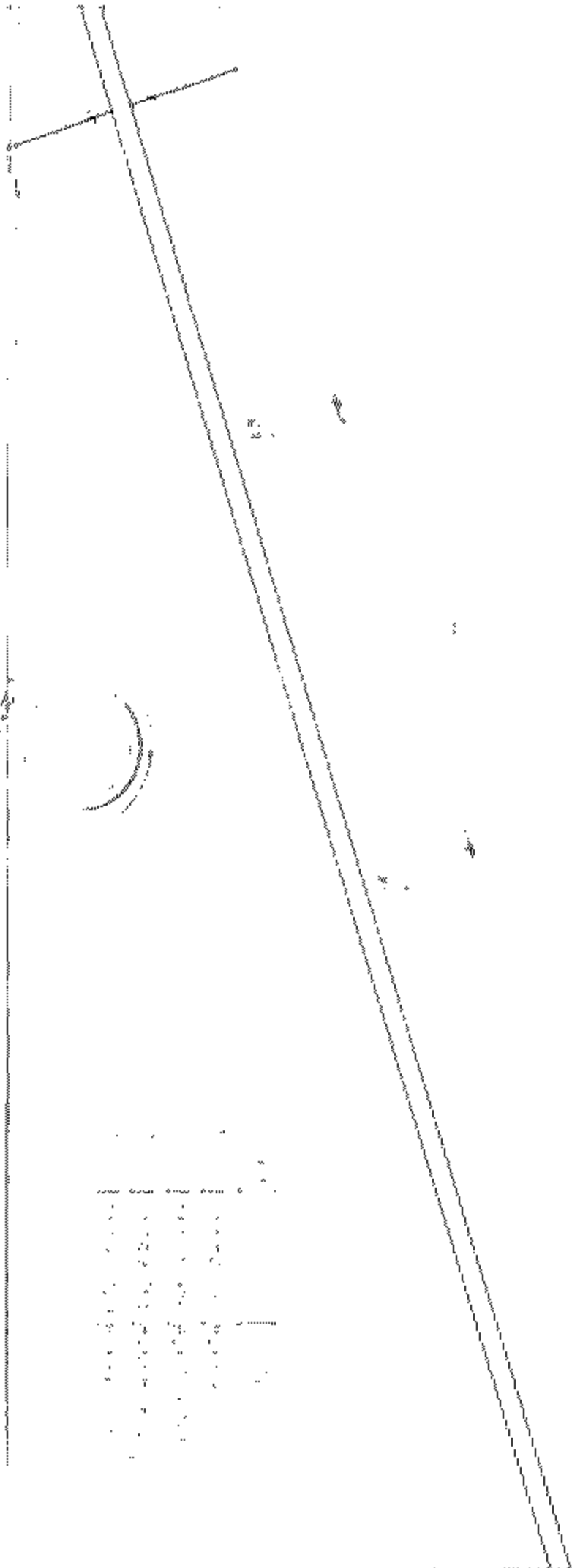
المطابق للمطابق
٢٠٢١
٢٠٢١



مشروع الخطوط الكهربيّة - النظام - ارتفاع من مستوى - الضمان الماديّة

كارت الوصل

تفصيل تقنيّين أراضي
المصنعي بين عدلين مصنعي وأنصوري



١	١٠٠	١٠٠	١٠٠
٢	١٠٠	١٠٠	١٠٠
٣	١٠٠	١٠٠	١٠٠
٤	١٠٠	١٠٠	١٠٠
٥	١٠٠	١٠٠	١٠٠
٦	١٠٠	١٠٠	١٠٠
٧	١٠٠	١٠٠	١٠٠
٨	١٠٠	١٠٠	١٠٠
٩	١٠٠	١٠٠	١٠٠
١٠	١٠٠	١٠٠	١٠٠

٩١,٧٩
١٨,٩٧
متر
متر
متر

متر

القاهرة
جنوب ضريحي
مخازن سفيكو

١٧٦١
متر مربع
أرض فضاء

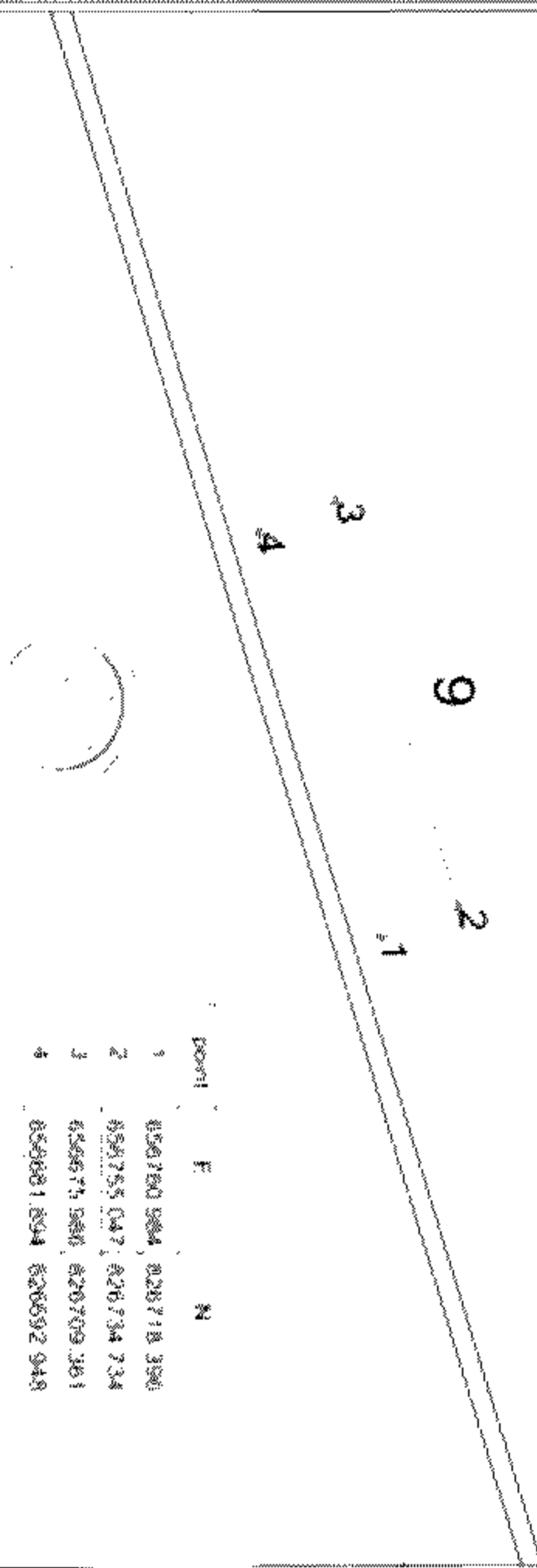
أنشاء مشروعات الخطوط الكهربيّة ومستأنه وخدماته

كارت وسط المنطقة رقم

نطاق صناعيّة
العمارة
المستأجرة الكهربيّة
نوع المصنعي

المصنعي من تفصيل النقص

مشروع انشاء مطار الكويتاني - اسطوار الكويتاني من رسمان - انشاء محطة التوليدية
 كارت الوصل
 تفصيل شخصي انشائي
 المسار بين عدلي ممدوح والكويت

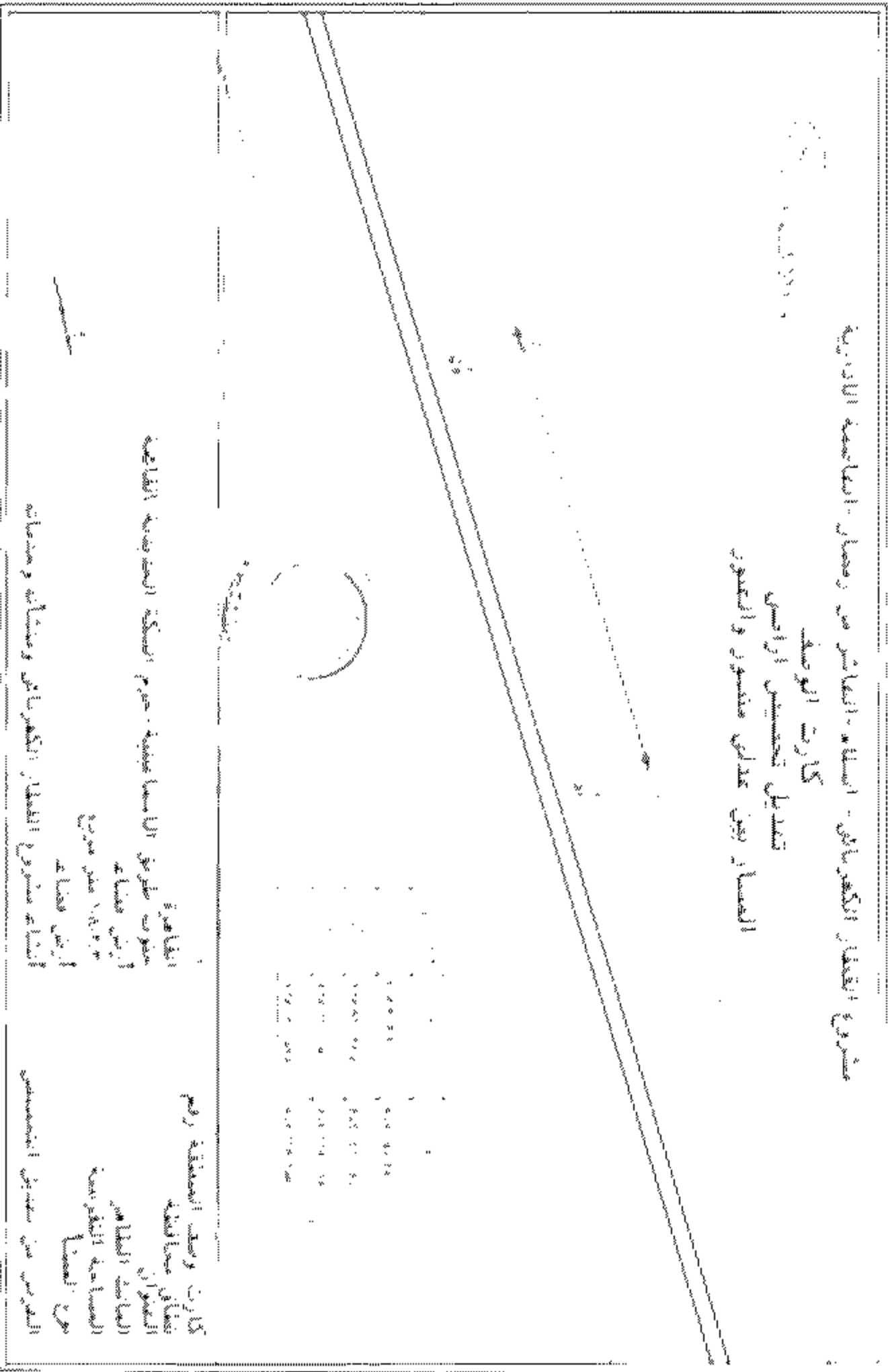


Point	E	N
1	856760.984	828718.396
2	859755.047	826734.734
3	858675.986	826709.361
4	859681.894	826692.948

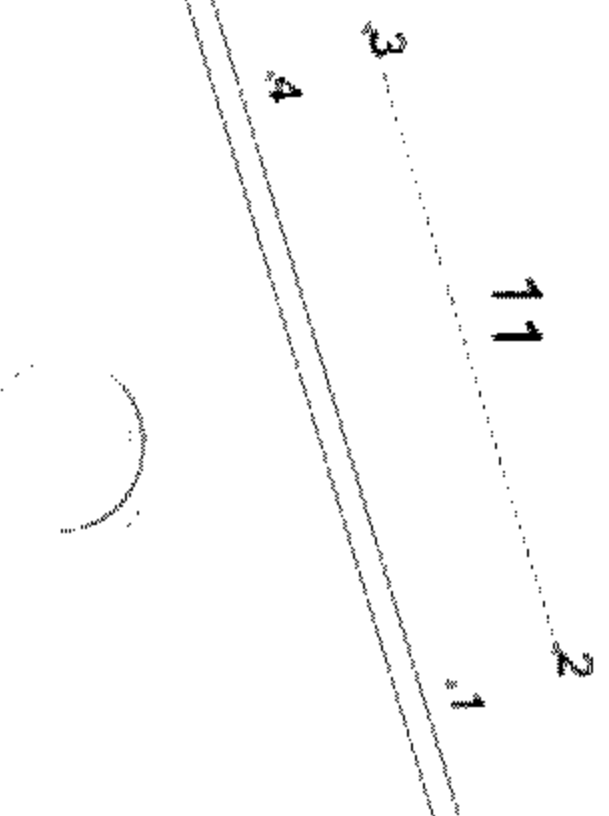
اسطوار الكويتاني ٨٣.٠٠ متر
 اسطوار الكويتاني ١٧.٠٠ متر

الكويتاني
 اسطوار الكويتاني - حرم السكنية الممتدة الى التل
 اسطوار الكويتاني ١٧.٠٠ متر
 اسطوار الكويتاني ٨٣.٠٠ متر

كارت وصف اسطوار رقم
 اسطوار اسطوار
 اسطوار اسطوار
 اسطوار اسطوار



مشروع التقطع الكهربي - استكمال العاكس من زمام القطاع الاداري
 كارت الوصل
 تعديل تخصيص الأراضي
 المساحة بين عدلين مضمون وأصغر



رقم	E	N
1	656961.972	826779.779
2	656940.315	826790.241
3	656811.569	826785.700
4	656858.671	826749.741

المساحة الكلية للمشروع ١٨٠٠٠ متر
 المساحة المخصصة للمشروع ١٨٠٠٠ متر
 المساحة المخصصة للمشروع ١٨٠٠٠ متر
 المساحة المخصصة للمشروع ١٨٠٠٠ متر

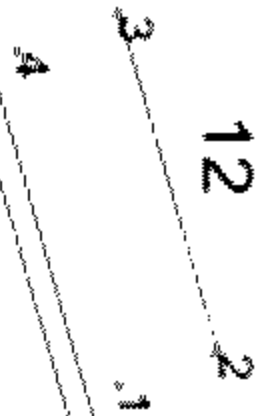
المساحة المخصصة للمشروع ١٨٠٠٠ متر
 المساحة المخصصة للمشروع ١٨٠٠٠ متر
 المساحة المخصصة للمشروع ١٨٠٠٠ متر
 المساحة المخصصة للمشروع ١٨٠٠٠ متر

المساحة المخصصة للمشروع ١٨٠٠٠ متر
 المساحة المخصصة للمشروع ١٨٠٠٠ متر
 المساحة المخصصة للمشروع ١٨٠٠٠ متر
 المساحة المخصصة للمشروع ١٨٠٠٠ متر

المساحة المخصصة للمشروع ١٨٠٠٠ متر
 المساحة المخصصة للمشروع ١٨٠٠٠ متر
 المساحة المخصصة للمشروع ١٨٠٠٠ متر
 المساحة المخصصة للمشروع ١٨٠٠٠ متر

المساحة المخصصة للمشروع ١٨٠٠٠ متر
 المساحة المخصصة للمشروع ١٨٠٠٠ متر
 المساحة المخصصة للمشروع ١٨٠٠٠ متر
 المساحة المخصصة للمشروع ١٨٠٠٠ متر

مشروع المصفاة الكهروكيميائية - نظام انشائها من ريسان - السامحه الكهروكيميائية
 كارت الوصل
 بتدبير شخصيات اراضى
 المصفاة بين عدلى منصور والعبور



Point	E	N
1	856700.343	826795.839
2	856398.007	826812.872
3	856646.342	826796.167
4	856395.187	826778.778

المساحة الكلية للمشروع 22.000 متر
 المساحة المخصصة للمشروع 18.000 متر

المساحة المخصصة للمشروع 18.000 متر
 المساحة المخصصة للمشروع 18.000 متر
 المساحة المخصصة للمشروع 18.000 متر

المساحة المخصصة للمشروع 18.000 متر
 المساحة المخصصة للمشروع 18.000 متر
 المساحة المخصصة للمشروع 18.000 متر

مشروع: الامتحان الكهربي في - النظام - البعث من - الامتحان - الامتحان الانتخابية

كارت الوسيط
تعديل تخصصات اراضي
امتحان من عدد من المقاصد والامتحان

Point	E	N
1	657092 636	628821 424
2	657077 378	628826 407
3	656998 045	629812 726
4	657003 514	628795 841

المطابق (المطابق)

الامتحان (الامتحان)

المطابق (المطابق)

الامتحان (الامتحان)

المطابق (المطابق)

الامتحان (الامتحان)

المطابق (المطابق)

الامتحان (الامتحان)

المطابق (المطابق)

الامتحان (الامتحان)

المطابق (المطابق)

الامتحان (الامتحان)

المطابق (المطابق)

الامتحان (الامتحان)

المطابق (المطابق)

الامتحان (الامتحان)

المطابق (المطابق)

الامتحان (الامتحان)


المطابق (المطابق)

الامتحان (الامتحان)

المطابق (المطابق)

الامتحان (الامتحان)

مشروع الإنشاء في القطاع الثالث - الإسكندرية - شركة الإسكندرية للمقاولات
 كازيت اللوجستك
 بين مكنية
 كوبري العاينكسيف




رقم المبنى	المساحة المخطط لها (م.م)	المساحة الفعلية (م.م)	المساحة الإضافية (م.م)
١	١٠٠٠	١٠٠٠	٠
٢	٢٠٠٠	٢٠٠٠	٠
٣	٣٠٠٠	٣٠٠٠	٠
٤	٤٠٠٠	٤٠٠٠	٠
٥	٥٠٠٠	٥٠٠٠	٠
٦	٦٠٠٠	٦٠٠٠	٠
٧	٧٠٠٠	٧٠٠٠	٠
٨	٨٠٠٠	٨٠٠٠	٠
٩	٩٠٠٠	٩٠٠٠	٠
١٠	١٠٠٠٠	١٠٠٠٠	٠

١٢: المخطط رقم ١٢١١١
 المقام عليه إنشاء
 كازيت لوجستك
 مساحته ١٠٠٠٠ م.م
 رقم المبنى: ١٢١١١
 رقم المخطط: ١٢١١١
 رقم القيد: ١٢١١١
 رقم التسجيل: ١٢١١١
 رقم الإيداع: ١٢١١١
 رقم التسجيل: ١٢١١١

مشروع الإنشاء في القطاع الثالث - الإسكندرية - شركة الإسكندرية للمقاولات

مشروع القانون رقم ١٤٠ لسنة ٢٠٢٠ المتعلق بالاعتماد على بطاقة الترخيص

كارت الوصل
نوع ملكية
كود بولي العائلي



١- كارت الوصل
٢- نوع ملكية
٣- كود بولي العائلي
٤- كود بولي العائلي

١١- انطوى التقرير
١٢- انطوى التقرير

.....

١٣- انطوى التقرير
١٤- انطوى التقرير


١٥- كارت الوصل
نوع ملكية
كود بولي العائلي

أشياء مشروحة القطار الكهربائي ومسانده وحاملاته

أشياء مشروحة من تعديل المسارات

مشروع القانون الكهربي 'سلام' الصادر من مجلس العاصمة الإدارية

كارت الوسط
تعدد بيل تنفيذي اراسي
كوجري الصايكستيف



متر	٧,٥٨	الطول انكروسي
متر	٢,٣٥	السورس انكروسي

١٢

الطاهره
حجوت بطريق 'صحة' انكروسي
ق ٠٠
١٦ متر حوربه
حجوتين اسي
انشاء مشروع انكروسي وانشاء وانشاء

كارت وسط المنطقة رقم
سابق سلاله
الاصول
المساحة انكروسيه
سور الصفا

الخرس من تعديل انكروسي

مشروع القانون رقم ١٠٠ لسنة ٢٠٢١ - تعديل القانون رقم ١٠٠ لسنة ٢٠٢١

كارت الوصل

نوع ملكية

النصار من عتق مضمون بالصور

١٠٠



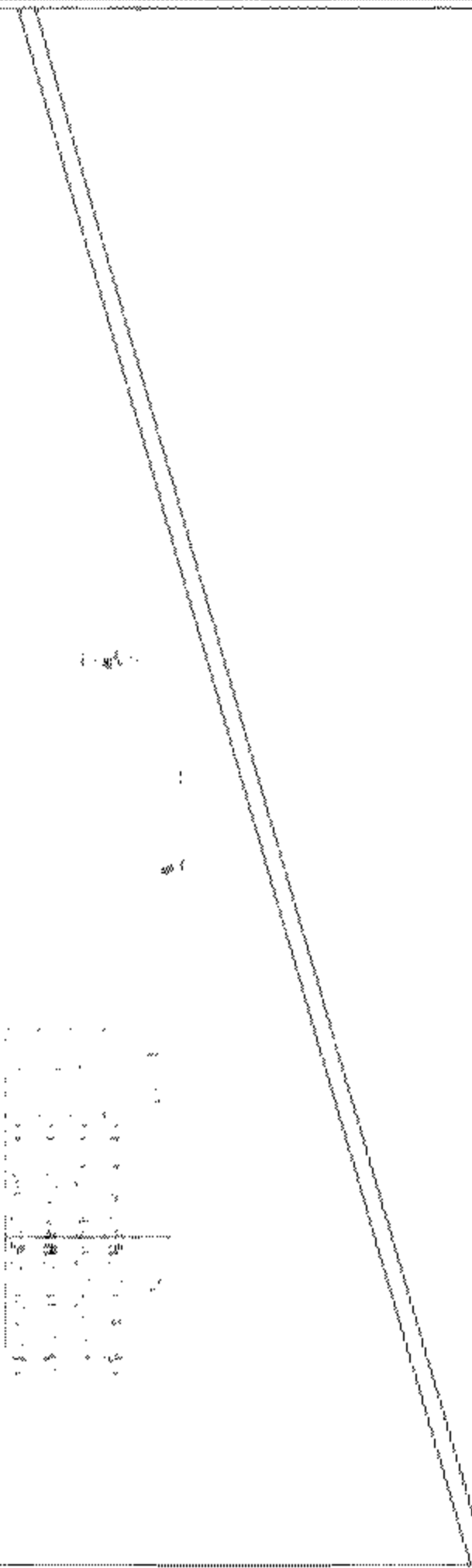
١٠٠

١٠٠
 الظاهرية
 جنود مطبق استا كملها - حرم المملكة المتحدة
 مسعود من حرم عتق
 حرم حرم
 أرض حرم
 إنشاء مشيرورة أقطار الكوريات و مساندة و مساندة

كارت وصل استمارة رقم
 مطابق مع الأمانة
 المعلنون
 الممتلكات الظاهر
 المستأجرة الظاهر
 حرم الأمانة
 الظاهر من تعديل الاستمارة

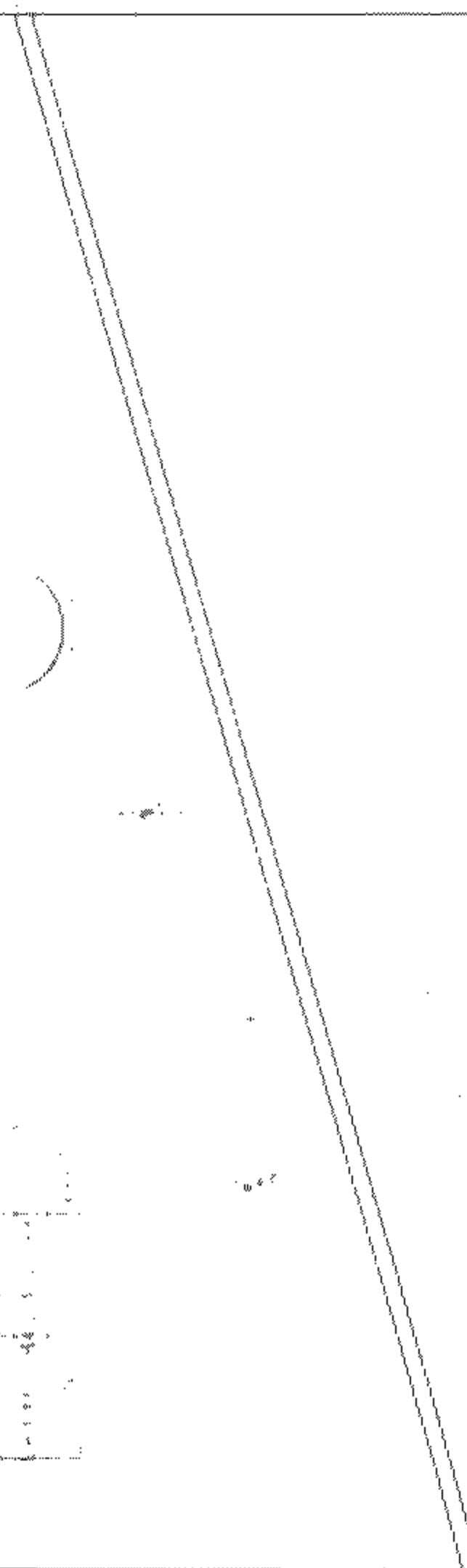
٢٩٨

مستخرج القفل الكهربي - السطوح - العاشر من رمضان - العاصمة الإدارية
 كارت الوصف
 نوع ملكيته
 المسار من عدلي منصور للعبور



١٧٤
 القاهرة
 جنوبي طريق القاهرة الجديدة - حرم المنطقة الجديدة بالقاهرة
 عدد المخطط المساحي الشواهد
 ٧١,٥٧٧ متر مربعة
 أرض مساح ٧١,٥٧٧ متر مربعة
 أمانة مشروعات التخطيط الكهربي ومساحه
 كارت وصف استغلاله و
 مخطط مساحه
 الشواهد
 المساحه الكهربية
 نوع المساحه
 الشواهد


مشروع الخط الكهرناهي - السطام العاتر من بستان بساتينه الارزبه
 كارت الوصف
 بنة ملكية
 المسار من عدني صغور للعبور



الخط الكهرناهي

الخط الكهرناهي
 الخط الكهرناهي

الخط الكهرناهي
 الخط الكهرناهي
 الخط الكهرناهي

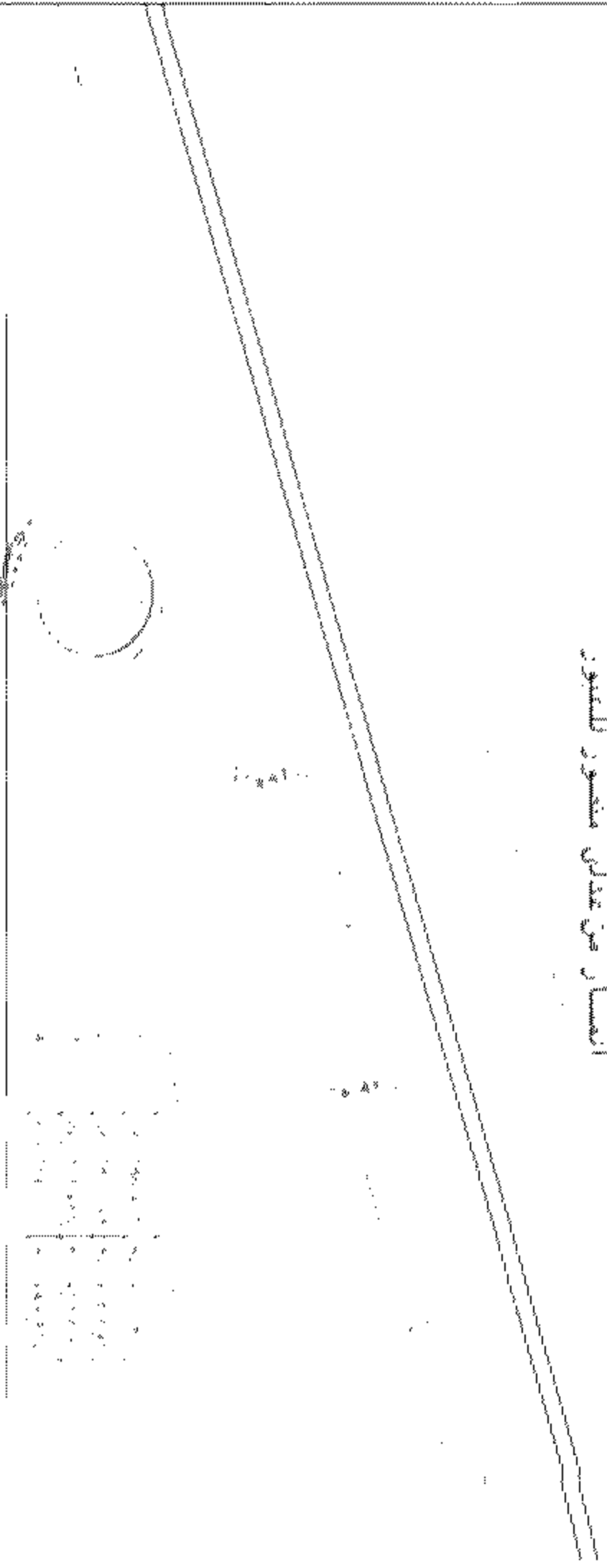


الخط الكهرناهي
 الخط الكهرناهي
 الخط الكهرناهي

الخط الكهرناهي
 الخط الكهرناهي
 الخط الكهرناهي

١٠٠

مشروع المخطط الكهربائي - السلام - العاشر من رمضان - العاصمة الإدارية
 كارت الوصف
 نوع ملكية
 المسار من عدل مشور للعبور



المسار من عدل مشور للعبور
 ١٠٠

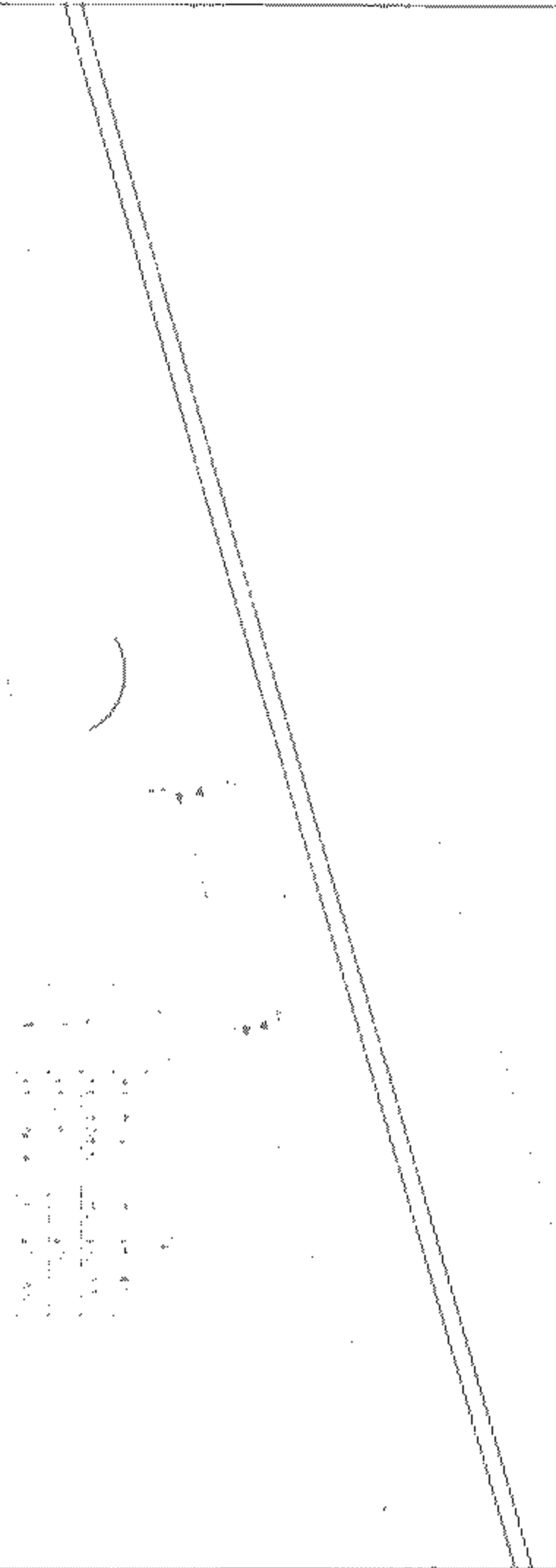
المسار من عدل مشور للعبور
 ١٠٠

المسار من عدل مشور للعبور
 ١٠٠

كارت وصف المنطقة رقم
 المخطط
 المسار من عدل مشور للعبور
 ١٠٠

مشروع اقتسام الكهربي - المساحة المتأثر من بطنان المساحة الأثرية

كارث أبو سيف
تزوج ملكية
المسار من عدلي منصور للعبور



المساحة المتأثر من بطنان المساحة الأثرية

المساحة الأثرية

المساحة الأثرية

المساحة الأثرية - المساحة الأثرية - المساحة الأثرية

المساحة الأثرية - المساحة الأثرية

المساحة الأثرية - المساحة الأثرية

كارث وصيف المساحة رقم

المساحة الأثرية
المساحة الأثرية
المساحة الأثرية

المساحة الأثرية - المساحة الأثرية

مشروع القانون رقم ١٠٠ لسنة ٢٠٢١
مشروع القانون رقم ١٠١ لسنة ٢٠٢١

مجلس النواب


كارت الوصف

نوع صك

المسار من عددي مشروع للجمهور

١٠٠
١٠١

1- مشروع القانون رقم ١٠٠ لسنة ٢٠٢١
2- مشروع القانون رقم ١٠١ لسنة ٢٠٢١

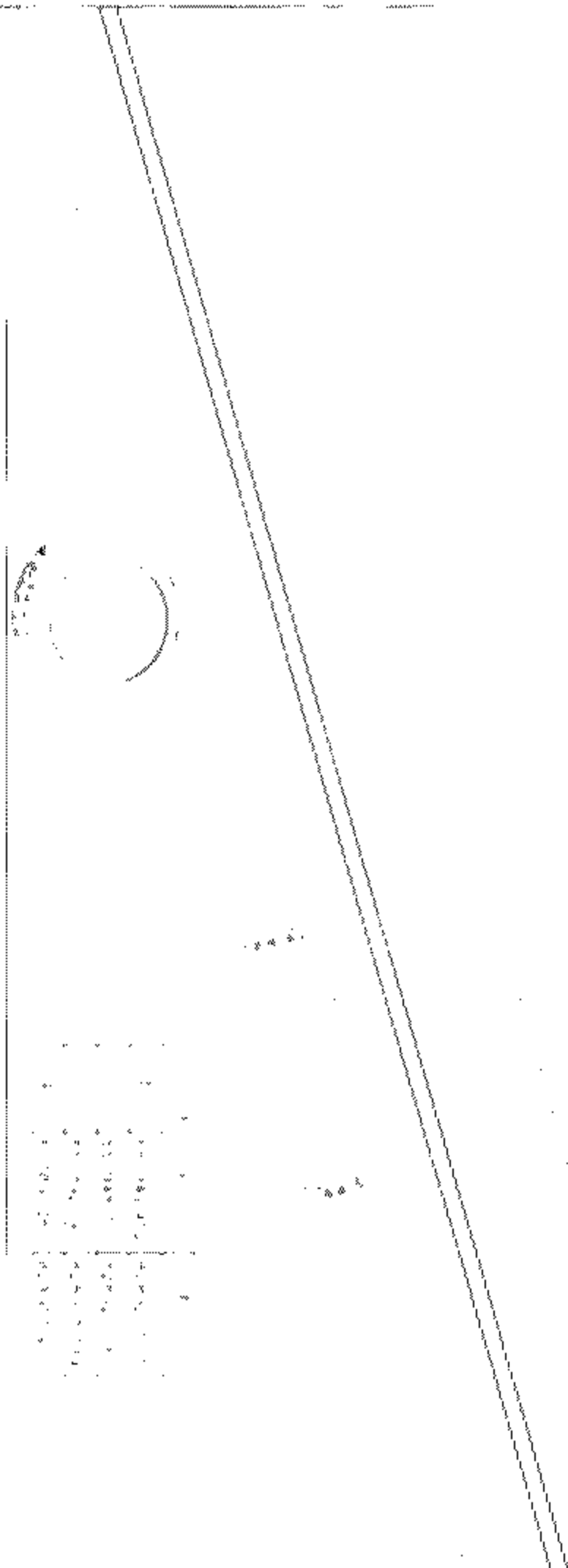


[Signature]

المادة ١٠٠
مجلس النواب
مشروع القانون رقم ١٠٠ لسنة ٢٠٢١

مجلس النواب
مشروع القانون رقم ١٠١ لسنة ٢٠٢١

مشروع الخطوط الكهروضوئية - انضمام - انضمام من مصفاة - انضمامه الاداريه
 كارت الوصله
 نوع مسكينة
 المسار من عدلى منصور للعبور



الخطوط الكهروضوئية
 المسار الكهروضوئية

انقاره
 حرم - طريق الانضمام عليه حرم المسكنه امدديديه الانقاره
 هينم حرمين انضمام على ابو القاسم
 ٢٣٩.٤ متر مربع
 ارضي صحرانية مستعمرة
 ابناء مشروع انضمام الكهروضوئية ومشاره ومخاضه

كارت وسط المستطبه رقم
 نطاق صفاقية
 النيران
 المساحة الكهروضوئية
 نوع المسكن

المنشآت من سبب من المنشآت


مشروع القطار الكهربائي - النظام الأساسي من ميثاق العاصمة الإدارية
 كارت أبوظبي
 تعديل تخصيص أراضي
 محطة التحويل



١	١٠٠٠٠	١٠٠٠٠	١٠٠٠٠
٢	١٠٠٠٠	١٠٠٠٠	١٠٠٠٠
٣	١٠٠٠٠	١٠٠٠٠	١٠٠٠٠
٤	١٠٠٠٠	١٠٠٠٠	١٠٠٠٠
٥	١٠٠٠٠	١٠٠٠٠	١٠٠٠٠
٦	١٠٠٠٠	١٠٠٠٠	١٠٠٠٠
٧	١٠٠٠٠	١٠٠٠٠	١٠٠٠٠
٨	١٠٠٠٠	١٠٠٠٠	١٠٠٠٠
٩	١٠٠٠٠	١٠٠٠٠	١٠٠٠٠
١٠	١٠٠٠٠	١٠٠٠٠	١٠٠٠٠
١١	١٠٠٠٠	١٠٠٠٠	١٠٠٠٠
١٢	١٠٠٠٠	١٠٠٠٠	١٠٠٠٠
١٣	١٠٠٠٠	١٠٠٠٠	١٠٠٠٠
١٤	١٠٠٠٠	١٠٠٠٠	١٠٠٠٠
١٥	١٠٠٠٠	١٠٠٠٠	١٠٠٠٠
١٦	١٠٠٠٠	١٠٠٠٠	١٠٠٠٠
١٧	١٠٠٠٠	١٠٠٠٠	١٠٠٠٠
١٨	١٠٠٠٠	١٠٠٠٠	١٠٠٠٠
١٩	١٠٠٠٠	١٠٠٠٠	١٠٠٠٠
٢٠	١٠٠٠٠	١٠٠٠٠	١٠٠٠٠

القاهرة
 مشروع تطوير الأنظمة الجبلية - مديرية أبو هنيو بونجيس
 الهيئة العامة للتطوير والكفالة
 ١٤٣١٤٧
 رقم قضاة
 إنشاء مشروع القطار الكهربائي وبنائه وخدماته

كارت وسف المنطقة رقم
 مطلق محافظة
 القويان
 المالك المالك
 المساحة المقرونة
 من المساحة
 البرص من تعديل المساحة



مشروع القطار الكهربائي - نظام التباعد من رصفان - المحافظة الإدارية

كثرت الوصف
تعداد تخصص اراضي
محطة القطار

٢٥

١	٤٢٣٣٤٤٤٤	٤٢٣٣٤٤٤	٤٢٣٣٤٤٤	٤٢٣٣٤٤٤
٢	٤٢٣٣٤٤٤	٤٢٣٣٤٤٤	٤٢٣٣٤٤٤	٤٢٣٣٤٤٤
٣	٤٢٣٣٤٤٤	٤٢٣٣٤٤٤	٤٢٣٣٤٤٤	٤٢٣٣٤٤٤
٤	٤٢٣٣٤٤٤	٤٢٣٣٤٤٤	٤٢٣٣٤٤٤	٤٢٣٣٤٤٤
٥	٤٢٣٣٤٤٤	٤٢٣٣٤٤٤	٤٢٣٣٤٤٤	٤٢٣٣٤٤٤
٦	٤٢٣٣٤٤٤	٤٢٣٣٤٤٤	٤٢٣٣٤٤٤	٤٢٣٣٤٤٤
٧	٤٢٣٣٤٤٤	٤٢٣٣٤٤٤	٤٢٣٣٤٤٤	٤٢٣٣٤٤٤
٨	٤٢٣٣٤٤٤	٤٢٣٣٤٤٤	٤٢٣٣٤٤٤	٤٢٣٣٤٤٤
٩	٤٢٣٣٤٤٤	٤٢٣٣٤٤٤	٤٢٣٣٤٤٤	٤٢٣٣٤٤٤
١٠	٤٢٣٣٤٤٤	٤٢٣٣٤٤٤	٤٢٣٣٤٤٤	٤٢٣٣٤٤٤
١١	٤٢٣٣٤٤٤	٤٢٣٣٤٤٤	٤٢٣٣٤٤٤	٤٢٣٣٤٤٤
١٢	٤٢٣٣٤٤٤	٤٢٣٣٤٤٤	٤٢٣٣٤٤٤	٤٢٣٣٤٤٤
١٣	٤٢٣٣٤٤٤	٤٢٣٣٤٤٤	٤٢٣٣٤٤٤	٤٢٣٣٤٤٤
١٤	٤٢٣٣٤٤٤	٤٢٣٣٤٤٤	٤٢٣٣٤٤٤	٤٢٣٣٤٤٤

١٤
١٥
١٦
١٧
١٨
١٩
٢٠
٢١
٢٢
٢٣
٢٤
٢٥
٢٦
٢٧
٢٨
٢٩
٣٠
٣١
٣٢
٣٣
٣٤
٣٥
٣٦
٣٧
٣٨
٣٩
٤٠
٤١
٤٢
٤٣
٤٤
٤٥
٤٦
٤٧
٤٨
٤٩
٥٠
٥١
٥٢
٥٣
٥٤
٥٥
٥٦
٥٧
٥٨
٥٩
٦٠
٦١
٦٢
٦٣
٦٤
٦٥
٦٦
٦٧
٦٨
٦٩
٧٠
٧١
٧٢
٧٣
٧٤
٧٥
٧٦
٧٧
٧٨
٧٩
٨٠
٨١
٨٢
٨٣
٨٤
٨٥
٨٦
٨٧
٨٨
٨٩
٩٠
٩١
٩٢
٩٣
٩٤
٩٥
٩٦
٩٧
٩٨
٩٩
١٠٠

١٤
١٥
١٦
١٧
١٨
١٩
٢٠
٢١
٢٢
٢٣
٢٤
٢٥
٢٦
٢٧
٢٨
٢٩
٣٠
٣١
٣٢
٣٣
٣٤
٣٥
٣٦
٣٧
٣٨
٣٩
٤٠
٤١
٤٢
٤٣
٤٤
٤٥
٤٦
٤٧
٤٨
٤٩
٥٠
٥١
٥٢
٥٣
٥٤
٥٥
٥٦
٥٧
٥٨
٥٩
٦٠
٦١
٦٢
٦٣
٦٤
٦٥
٦٦
٦٧
٦٨
٦٩
٧٠
٧١
٧٢
٧٣
٧٤
٧٥
٧٦
٧٧
٧٨
٧٩
٨٠
٨١
٨٢
٨٣
٨٤
٨٥
٨٦
٨٧
٨٨
٨٩
٩٠
٩١
٩٢
٩٣
٩٤
٩٥
٩٦
٩٧
٩٨
٩٩
١٠٠

١٤
١٥
١٦
١٧
١٨
١٩
٢٠
٢١
٢٢
٢٣
٢٤
٢٥
٢٦
٢٧
٢٨
٢٩
٣٠
٣١
٣٢
٣٣
٣٤
٣٥
٣٦
٣٧
٣٨
٣٩
٤٠
٤١
٤٢
٤٣
٤٤
٤٥
٤٦
٤٧
٤٨
٤٩
٥٠
٥١
٥٢
٥٣
٥٤
٥٥
٥٦
٥٧
٥٨
٥٩
٦٠
٦١
٦٢
٦٣
٦٤
٦٥
٦٦
٦٧
٦٨
٦٩
٧٠
٧١
٧٢
٧٣
٧٤
٧٥
٧٦
٧٧
٧٨
٧٩
٨٠
٨١
٨٢
٨٣
٨٤
٨٥
٨٦
٨٧
٨٨
٨٩
٩٠
٩١
٩٢
٩٣
٩٤
٩٥
٩٦
٩٧
٩٨
٩٩
١٠٠

مشروع إنشاء الكورنيش المطور المتاحر من ريفان - العاصمة الاردنية


كارت الموقع
نوع ملكية
مخطة الطريق

القطعة
مطريق مسير أسبانيا الجديدة
حصان الكورنيش مطور أبو الهوى
١٨٨٤٥
أرض صحرانية مسطحة
أسبانيا مشرقية المنطقة الكورنيش ومنتزه وحدته

كارت وصف المنطقة رقم
مطابق صفة
القطعة
المساحة المطور
المساحة الكورنيش
نوع المساحة
مخمس من تقسيم المساحة


١	١٨٨٤٥	١٨٨٤٥
٢	١٨٨٤٥	١٨٨٤٥
٣	١٨٨٤٥	١٨٨٤٥
٤	١٨٨٤٥	١٨٨٤٥
٥	١٨٨٤٥	١٨٨٤٥
٦	١٨٨٤٥	١٨٨٤٥
٧	١٨٨٤٥	١٨٨٤٥
٨	١٨٨٤٥	١٨٨٤٥
٩	١٨٨٤٥	١٨٨٤٥
١٠	١٨٨٤٥	١٨٨٤٥
١١	١٨٨٤٥	١٨٨٤٥
١٢	١٨٨٤٥	١٨٨٤٥
١٣	١٨٨٤٥	١٨٨٤٥
١٤	١٨٨٤٥	١٨٨٤٥
١٥	١٨٨٤٥	١٨٨٤٥
١٦	١٨٨٤٥	١٨٨٤٥
١٧	١٨٨٤٥	١٨٨٤٥
١٨	١٨٨٤٥	١٨٨٤٥
١٩	١٨٨٤٥	١٨٨٤٥
٢٠	١٨٨٤٥	١٨٨٤٥

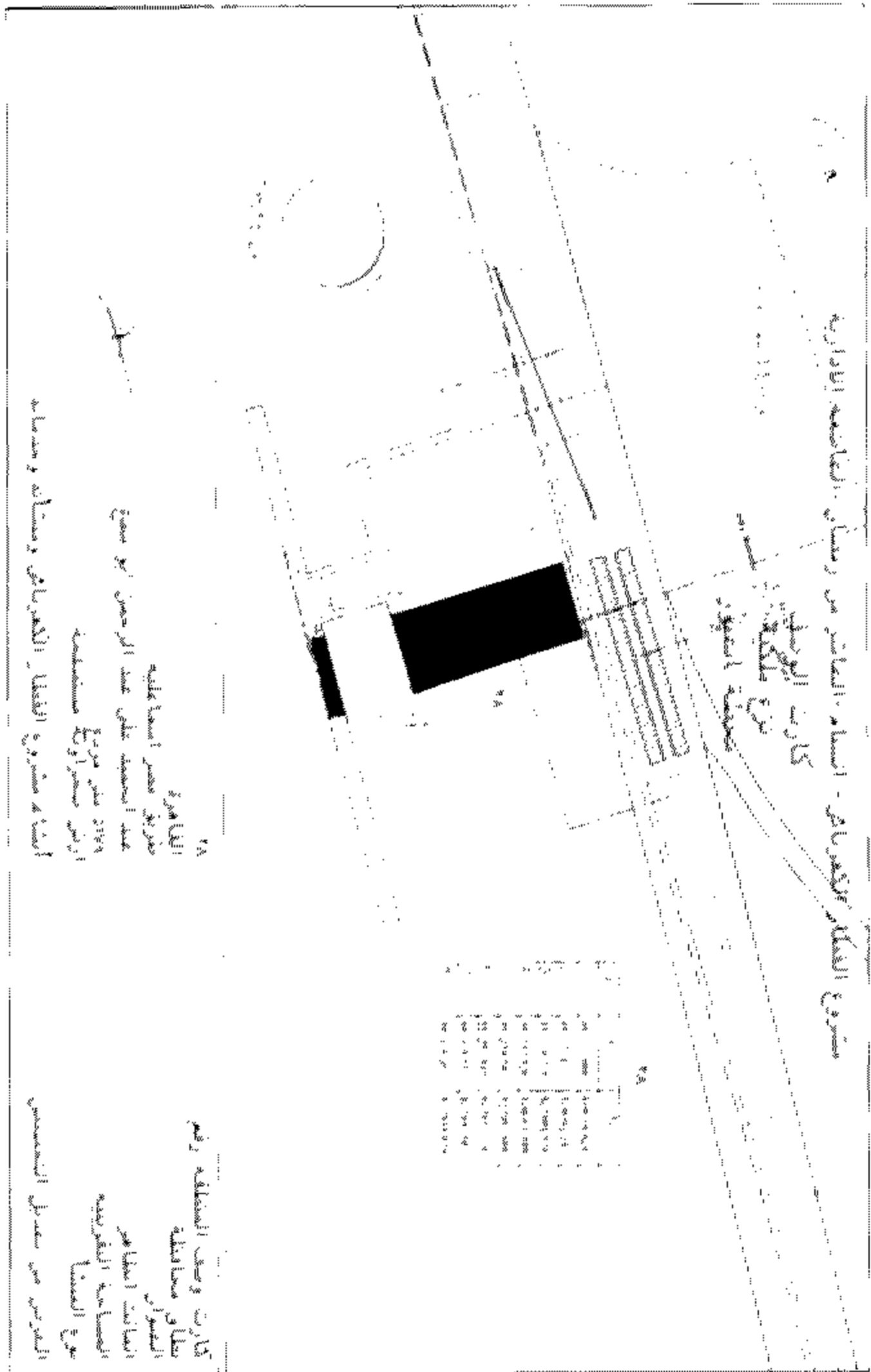
مشروع مطار الكورباتي - المطار الرئيسي - مطار العاصمة الوطنية
 كارت الوسطى
 برج ملكية
 محطة الطيران



المشروع
 مطار الكورباتي
 مطار العاصمة الوطنية
 كارت الوسطى
 برج ملكية
 محطة الطيران

البرج من تحت الأرض
 مطار الكورباتي
 مطار العاصمة الوطنية
 كارت الوسطى
 برج ملكية
 محطة الطيران





مشروع الخطوط الكهروناقلة - انضمام المحطات من ريسان - الضاحية الإدارية


كارت الموقع
موقع محطة إلكترونية

١٨
البنية التحتية
مبنى محطة إلكترونية
عند المحطة على بعد ١٠٠ متر من
٢٠٢١
١٨
البنية التحتية
مبنى محطة إلكترونية
عند المحطة على بعد ١٠٠ متر من
٢٠٢١

١٨
كارت وضع المنطقة رقم
١٨
البنية التحتية
مبنى محطة إلكترونية
عند المحطة على بعد ١٠٠ متر من
٢٠٢١

مجموعه استصلاح الكورنيش بساحل البحر الأحمر من منطقة العاصمة الإدارية

تحت إشراف
مكتب التخطيط



إحداثيات موقع المشروع : ٢٧° ٢٧' ٤٥" شمالاً و ٣٤° ٤٥' ٣٥" شرقاً

المساحة الكلية للمشروع : ٣٥٠٠٠ م^٢

المساحة المخطط لها : ٣٥٠٠٠ م^٢

المساحة المخصصة للمشروع : ٣٥٠٠٠ م^٢

التقسيم المزمع

مناطق استصلاح

مناطق استصلاح

مناطق استصلاح

مناطق استصلاح

مناطق استصلاح

مناطق استصلاح

مناطق استصلاح

مناطق استصلاح

مناطق استصلاح

مناطق استصلاح

مناطق استصلاح

مناطق استصلاح

مناطق استصلاح

مناطق استصلاح

مناطق استصلاح

مناطق استصلاح

مناطق استصلاح

مناطق استصلاح

مناطق استصلاح

مناطق استصلاح

مناطق استصلاح

مناطق استصلاح

مناطق استصلاح

مناطق استصلاح

مناطق استصلاح

مناطق استصلاح

مناطق استصلاح

أرضية مشروع تطوير

أرضية مشروع تطوير

أرضية مشروع تطوير

أرضية مشروع تطوير

أرضية مشروع تطوير

أرضية مشروع تطوير

أرضية مشروع تطوير

أرضية مشروع تطوير

أرضية مشروع تطوير

أرضية مشروع تطوير

أرضية مشروع تطوير

أرضية مشروع تطوير

أرضية مشروع تطوير

أرضية مشروع تطوير

أرضية مشروع تطوير

أرضية مشروع تطوير

أرضية مشروع تطوير

أرضية مشروع تطوير

أرضية مشروع تطوير

أرضية مشروع تطوير

أرضية مشروع تطوير

أرضية مشروع تطوير

أرضية مشروع تطوير

أرضية مشروع تطوير

أرضية مشروع تطوير

أرضية مشروع تطوير

أرضية مشروع تطوير

أرضية مشروع تطوير

أرضية مشروع تطوير

أرضية مشروع تطوير

أرضية مشروع تطوير

أرضية مشروع تطوير

أرضية مشروع تطوير

أرضية مشروع تطوير

أرضية مشروع تطوير

أرضية مشروع تطوير

أرضية مشروع تطوير

أرضية مشروع تطوير

أرضية مشروع تطوير

أرضية مشروع تطوير

أرضية مشروع تطوير

أرضية مشروع تطوير

أرضية مشروع تطوير

أرضية مشروع تطوير

أرضية مشروع تطوير

أرضية مشروع تطوير

أرضية مشروع تطوير

أرضية مشروع تطوير

أرضية مشروع تطوير

أرضية مشروع تطوير

أرضية مشروع تطوير

أرضية مشروع تطوير

أرضية مشروع تطوير

أرضية مشروع تطوير

أرضية مشروع تطوير

أرضية مشروع تطوير

أرضية مشروع تطوير

أرضية مشروع تطوير

أرضية مشروع تطوير


أرضية مشروع تطوير

أرضية مشروع تطوير

أرضية مشروع تطوير

أرضية مشروع تطوير

أرضية مشروع تطوير



مشروع الخطوط الكهروناقلي - استقامته الإدارية

كارت الواسط

تقع ملكية

المسار بين الخطوط الكهروناقلي



المنطقة
المساحة الكلية
المساحة المخصصة
المساحة المتبقية

الطول الكهروناقلي ١٣١.٤٥ متر
العرض الكهروناقلي ١٢٥ متر

المنطقة

المنطقة
تحتوي على
مساحة تقريبي ١١٣ متر مربع
أرضي مسجودية مستطيلة

المنطقة
تحتوي على
مساحة تقريبي ١١٣ متر مربع
أرضي مسجودية مستطيلة

كارت ورسام المنطقة رقم

مناطق مسطحة
المنطقة
المساحة المتبقية
نوع المنطقة

المنطقة
تحتوي على
مساحة تقريبي ١١٣ متر مربع
أرضي مسجودية مستطيلة

مشروع القطار الكهربائي - استام - العناصر من رصف - التساوية الإدارية

كارت الوصف
تعديل تصميم اراضي
المسار بين العبور والمستقبل

٣٤

1 2 3 4 5 6 7

٣٥

١	X - 80003100 0035	Y - 80003100 0035
٢	X - 80003100 0041	Y - 80003100 0041
٣	X - 80003100 0047	Y - 80003100 0047
٤	X - 80003100 0053	Y - 80003100 0053
٥	X - 80003100 0059	Y - 80003100 0059
٦	X - 80003100 0065	Y - 80003100 0065
٧	X - 80003100 0071	Y - 80003100 0071
٨	X - 80003100 0077	Y - 80003100 0077
٩	X - 80003100 0083	Y - 80003100 0083
١٠	X - 80003100 0089	Y - 80003100 0089
١١	X - 80003100 0095	Y - 80003100 0095
١٢	X - 80003100 0101	Y - 80003100 0101
١٣	X - 80003100 0107	Y - 80003100 0107
١٤	X - 80003100 0113	Y - 80003100 0113
١٥	X - 80003100 0119	Y - 80003100 0119
١٦	X - 80003100 0125	Y - 80003100 0125
١٧	X - 80003100 0131	Y - 80003100 0131
١٨	X - 80003100 0137	Y - 80003100 0137
١٩	X - 80003100 0143	Y - 80003100 0143
٢٠	X - 80003100 0149	Y - 80003100 0149
٢١	X - 80003100 0155	Y - 80003100 0155
٢٢	X - 80003100 0161	Y - 80003100 0161
٢٣	X - 80003100 0167	Y - 80003100 0167
٢٤	X - 80003100 0173	Y - 80003100 0173
٢٥	X - 80003100 0179	Y - 80003100 0179
٢٦	X - 80003100 0185	Y - 80003100 0185
٢٧	X - 80003100 0191	Y - 80003100 0191
٢٨	X - 80003100 0197	Y - 80003100 0197
٢٩	X - 80003100 0203	Y - 80003100 0203
٣٠	X - 80003100 0209	Y - 80003100 0209
٣١	X - 80003100 0215	Y - 80003100 0215
٣٢	X - 80003100 0221	Y - 80003100 0221
٣٣	X - 80003100 0227	Y - 80003100 0227
٣٤	X - 80003100 0233	Y - 80003100 0233
٣٥	X - 80003100 0239	Y - 80003100 0239
٣٦	X - 80003100 0245	Y - 80003100 0245
٣٧	X - 80003100 0251	Y - 80003100 0251
٣٨	X - 80003100 0257	Y - 80003100 0257
٣٩	X - 80003100 0263	Y - 80003100 0263
٤٠	X - 80003100 0269	Y - 80003100 0269
٤١	X - 80003100 0275	Y - 80003100 0275
٤٢	X - 80003100 0281	Y - 80003100 0281
٤٣	X - 80003100 0287	Y - 80003100 0287
٤٤	X - 80003100 0293	Y - 80003100 0293
٤٥	X - 80003100 0299	Y - 80003100 0299
٤٦	X - 80003100 0305	Y - 80003100 0305
٤٧	X - 80003100 0311	Y - 80003100 0311
٤٨	X - 80003100 0317	Y - 80003100 0317
٤٩	X - 80003100 0323	Y - 80003100 0323
٥٠	X - 80003100 0329	Y - 80003100 0329
٥١	X - 80003100 0335	Y - 80003100 0335
٥٢	X - 80003100 0341	Y - 80003100 0341
٥٣	X - 80003100 0347	Y - 80003100 0347
٥٤	X - 80003100 0353	Y - 80003100 0353
٥٥	X - 80003100 0359	Y - 80003100 0359
٥٦	X - 80003100 0365	Y - 80003100 0365
٥٧	X - 80003100 0371	Y - 80003100 0371
٥٨	X - 80003100 0377	Y - 80003100 0377
٥٩	X - 80003100 0383	Y - 80003100 0383
٦٠	X - 80003100 0389	Y - 80003100 0389
٦١	X - 80003100 0395	Y - 80003100 0395
٦٢	X - 80003100 0401	Y - 80003100 0401
٦٣	X - 80003100 0407	Y - 80003100 0407
٦٤	X - 80003100 0413	Y - 80003100 0413
٦٥	X - 80003100 0419	Y - 80003100 0419
٦٦	X - 80003100 0425	Y - 80003100 0425
٦٧	X - 80003100 0431	Y - 80003100 0431
٦٨	X - 80003100 0437	Y - 80003100 0437
٦٩	X - 80003100 0443	Y - 80003100 0443
٧٠	X - 80003100 0449	Y - 80003100 0449
٧١	X - 80003100 0455	Y - 80003100 0455
٧٢	X - 80003100 0461	Y - 80003100 0461
٧٣	X - 80003100 0467	Y - 80003100 0467
٧٤	X - 80003100 0473	Y - 80003100 0473
٧٥	X - 80003100 0479	Y - 80003100 0479
٧٦	X - 80003100 0485	Y - 80003100 0485
٧٧	X - 80003100 0491	Y - 80003100 0491
٧٨	X - 80003100 0497	Y - 80003100 0497
٧٩	X - 80003100 0503	Y - 80003100 0503
٨٠	X - 80003100 0509	Y - 80003100 0509
٨١	X - 80003100 0515	Y - 80003100 0515
٨٢	X - 80003100 0521	Y - 80003100 0521
٨٣	X - 80003100 0527	Y - 80003100 0527
٨٤	X - 80003100 0533	Y - 80003100 0533
٨٥	X - 80003100 0539	Y - 80003100 0539
٨٦	X - 80003100 0545	Y - 80003100 0545
٨٧	X - 80003100 0551	Y - 80003100 0551
٨٨	X - 80003100 0557	Y - 80003100 0557
٨٩	X - 80003100 0563	Y - 80003100 0563
٩٠	X - 80003100 0569	Y - 80003100 0569
٩١	X - 80003100 0575	Y - 80003100 0575
٩٢	X - 80003100 0581	Y - 80003100 0581
٩٣	X - 80003100 0587	Y - 80003100 0587
٩٤	X - 80003100 0593	Y - 80003100 0593
٩٥	X - 80003100 0599	Y - 80003100 0599
٩٦	X - 80003100 0605	Y - 80003100 0605
٩٧	X - 80003100 0611	Y - 80003100 0611
٩٨	X - 80003100 0617	Y - 80003100 0617
٩٩	X - 80003100 0623	Y - 80003100 0623
١٠٠	X - 80003100 0629	Y - 80003100 0629

المسار بين العبور والمستقبل
تعديل تصميم اراضي
كارت الوصف
استام - العناصر من رصف - التساوية الإدارية

كارت وصف المنطقة رقم
مطابق مساحته
المسارات
المساحة المتوقعة
نحو المسار
التحريك من تعديل المساحات

مساحة

٤٤

مساحة

٣٥

مشروع القانون الكهربي رقم ١١٤
 نظام التعويضات
 كارت الوصل
 تعديل تنظيمي الرأسي
 اتصال بين اعمور و المستعمل



المحور الكهربي
 المحور الكهربي
 متر
 متر


القاهرة
 جمهورية تطويق العاصمة
 حرم السكنية السكنية القاطنة
 ق م
 ١١٢١ متر مربع
 أرض مساح

أشغال مشروع انقطاع الكهربي ومعالجة وخدماته

كارت وصل استضافة رقم
 بقبلي صناعية
 استعماري
 انشاءات القاطنة
 مساحه استعماري
 حرم القاطنة
 التعويض من تعديل استعماري

مشروع القانون الكهربي الكهربي - المادة ١٠٠

تتضمن التحسينات التي
المستشار بين العيون و التمسك



المتر	المتر	المتر	المتر
100	100	100	100
200	200	200	200
300	300	300	300
400	400	400	400
500	500	500	500
600	600	600	600
700	700	700	700
800	800	800	800
900	900	900	900
1000	1000	1000	1000

المتر ١٤٨
المتر ٥٠٥

المتر

المتر ٥٠٥
المتر ١٤٨

المتر ٥٠٥
المتر ١٤٨

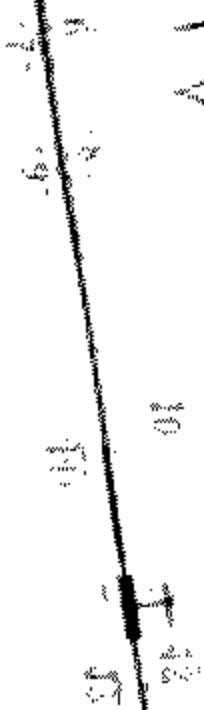
المتر ٥٠٥
المتر ١٤٨

المتر ٥٠٥
المتر ١٤٨

مشروع الخطوط الكهربية - النظام - العاشر من رمضان - المنطقة الإدارية
 كارت الوصل
 الصناديق بين محطة البور والمستقبل



1	X - 66666666 480	1	X - 222222 284
2	X - 66666666 478	2	X - 222222 286
3	X - 66666666 476	3	X - 222222 288
4	X - 66666666 474	4	X - 222222 290
5	X - 66666666 472	5	X - 222222 292
6	X - 66666666 470	6	X - 222222 294
7	X - 66666666 468	7	X - 222222 296
8	X - 66666666 466	8	X - 222222 298
9	X - 66666666 464	9	X - 222222 300
10	X - 66666666 462	10	X - 222222 302
11	X - 66666666 460	11	X - 222222 304
12	X - 66666666 458	12	X - 222222 306
13	X - 66666666 456	13	X - 222222 308
14	X - 66666666 454	14	X - 222222 310
15	X - 66666666 452	15	X - 222222 312



الكابلات:
 خطوط خطوط - المنطقة - المنطقة المستقبلي
 خطوط المنطقة
 23 - من محطة
 (رسم لخطها)

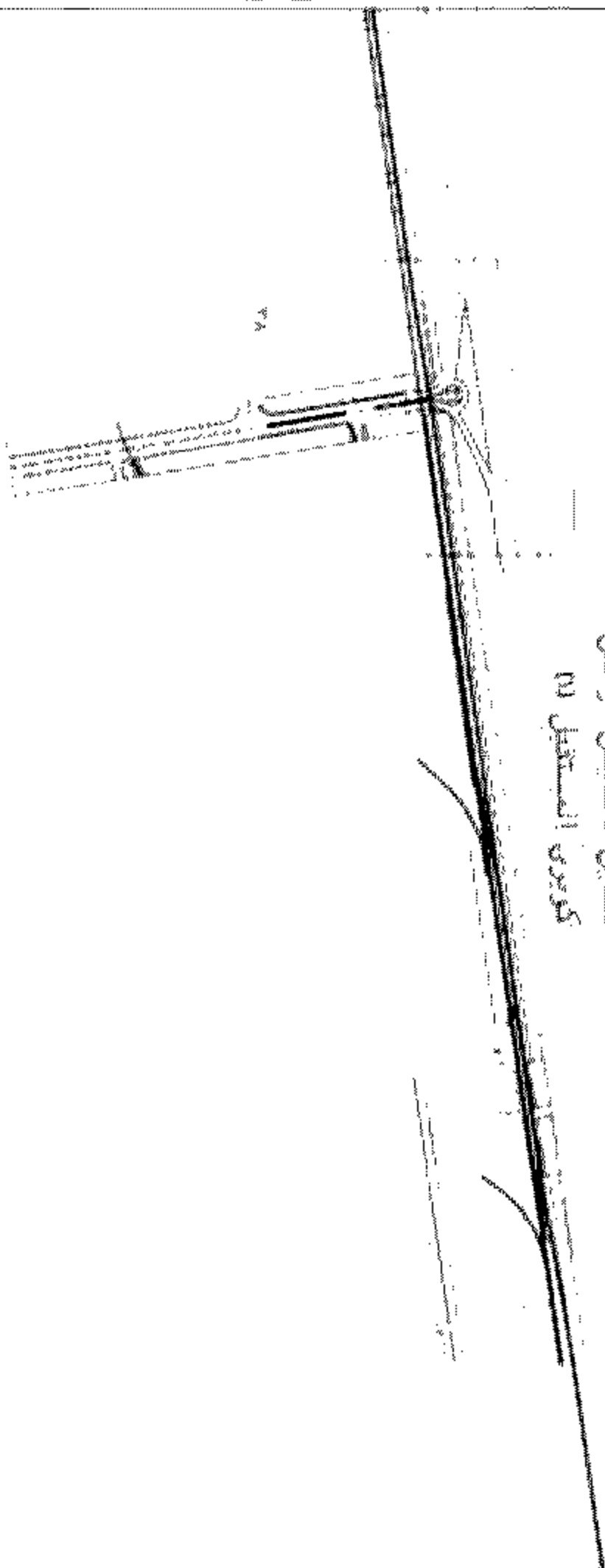
أثناء مشروع الخطوط الكهربية وخطوطها

كارت وصف المنطقة رقم
 خطي مساحي
 (المنطقة)
 المساحة المقابلة
 من المنطقة الكهربية
 من المنطقة

المنطقة من سعة المنطقة

مشروع القطار الكهربائي الخط العاشر من ريسان - العاصمة الأردنية

كارب أبو وسط
معدّل تخمينتين أراضي
كوبون المستقل (٧)




٣٨
 المظهرية
 حوسبة تطوير الأناجيسا عملية - معدّجة المستقل
 الطوارات المستقلة
 مشاريع
 مشاريع
 إنشاء مشروعات التنمية الكهربائية وخدماتها

٣٩
 كارب وسط المستقلة رقم
 تخطيط مستقلة
 المصنوع
 المساحة التقريبية
 من المصنوع
 الترخيص من قبل المستقل



مشروع القطار الكهربائي - المسار الخاص من بينين السطحة الإدارية
 كارت الوصف
 تعديل تخصيص اراضي
 كوبري محطة المستقبل (١٦)



مشروع القطار الكهربائي - المسار الخاص من بينين السطحة الإدارية
 كارت الوصف
 تعديل تخصيص اراضي
 كوبري محطة المستقبل (١٦)

الطول التقريبي ٤٣٢.١ متر
 العرض التقريبي ٢٣.٤ متر

م

القطار

صوت تطويق أصوات ليلية - حرم السكنية الجديدة

ق

١٠٠٠ متر مربع

أرض لسطح

إستارة مشروع القطار الكهربائي ومساحة وحدتها

كارت وحد المنطقة رقم

علاق سلطنة

القطار

المساحة التقريبية

متر

استعرض من تعديل المشروع

مشروع القطار الكهربائي - النظام - امتداد من زمضان - التماسه البراريه

كارت الوسيط
تعيين شخصيات اراضى

محطة المستعمل

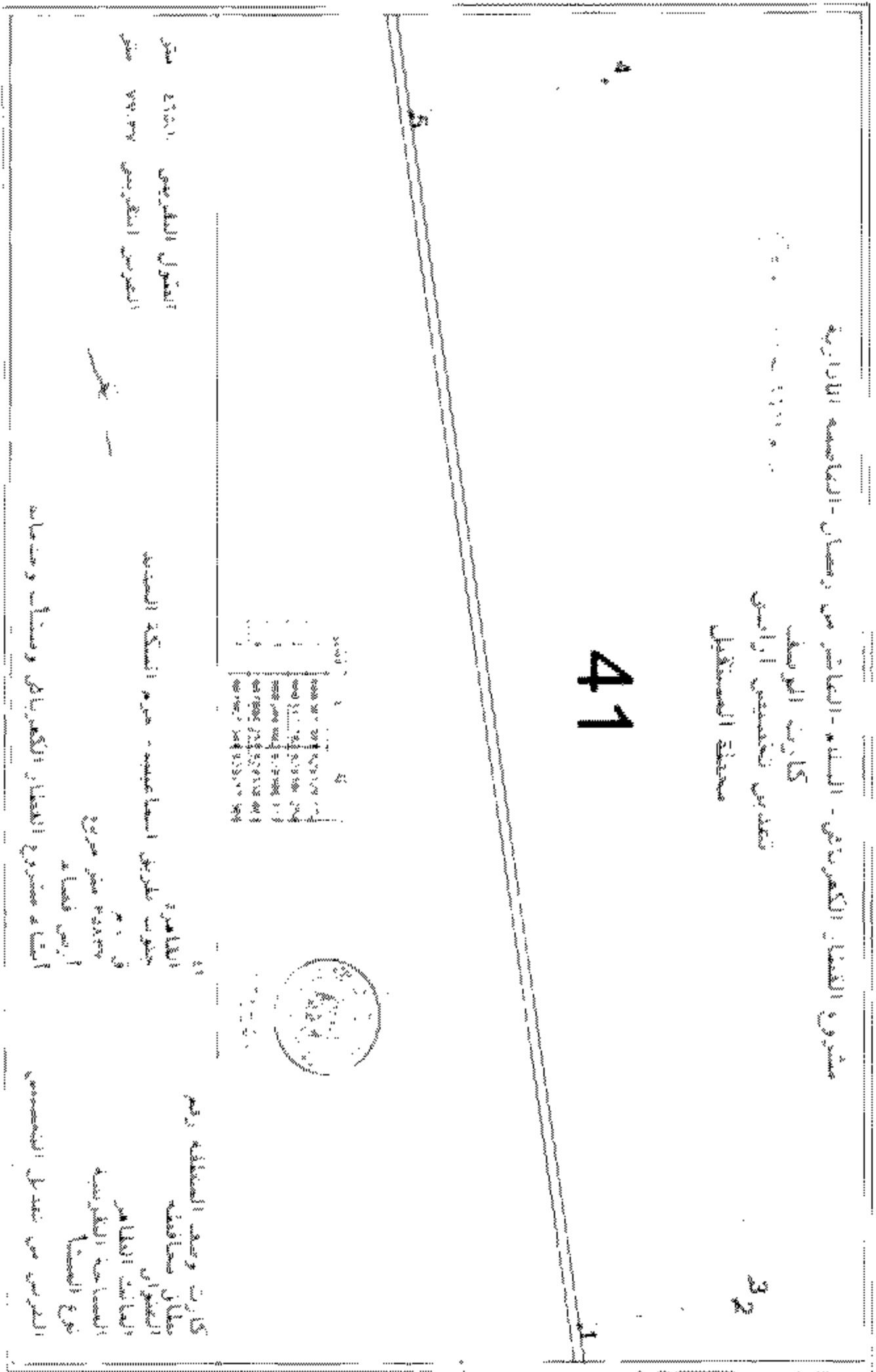
40

رقم	وصف	المساحة
١	المساحة المخصصة للمشروع	١١٨٠٧٥ متر
٢	المساحة المخصصة للمشروع	١٢٨٥ متر
٣	المساحة المخصصة للمشروع	١٢٨٥ متر
٤	المساحة المخصصة للمشروع	١٢٨٥ متر
٥	المساحة المخصصة للمشروع	١٢٨٥ متر



كارت وصف المسطحة رقم
مطابق وصف المسطحة
الرقم ١١٨٠٧٥
المساحة المخصصة للمشروع
١٢٨٥ متر
التمسك بالتمسك
المساحة المخصصة للمشروع
١٢٨٥ متر
المساحة المخصصة للمشروع
١٢٨٥ متر
المساحة المخصصة للمشروع
١٢٨٥ متر
المساحة المخصصة للمشروع
١٢٨٥ متر


المساحة المخصصة للمشروع
١١٨٠٧٥ متر
المساحة المخصصة للمشروع
١٢٨٥ متر



مشروع القضاة الكهنة - المساحة - العاشر من رمضان - المحافظة الغربية
 كاريت الخريط
 تنفيذ بنى الخطين اراضى
 منطقة التملك

32

الرقم	المساحة	الرقم	المساحة
1	1000	2	1000
3	1000	4	1000
5	1000	6	1000
7	1000	8	1000
9	1000	10	1000



المقول المظري 21501
 المظري المظري 21501

المساحة المظري
 المساحة المظري
 المساحة المظري
 المساحة المظري

كاريت وحيث المساحة رقم
 مساحي مساحي
 المساحة المظري
 المساحة المظري
 المساحة المظري

مشروع القانون الكهربي - السام - استاذ من ريسان - التأسيسية الاردنية

٢٠٢١

كارب الواسط
تفعيل تخصيص اراضي

المسار بين المستقبل والمشروع

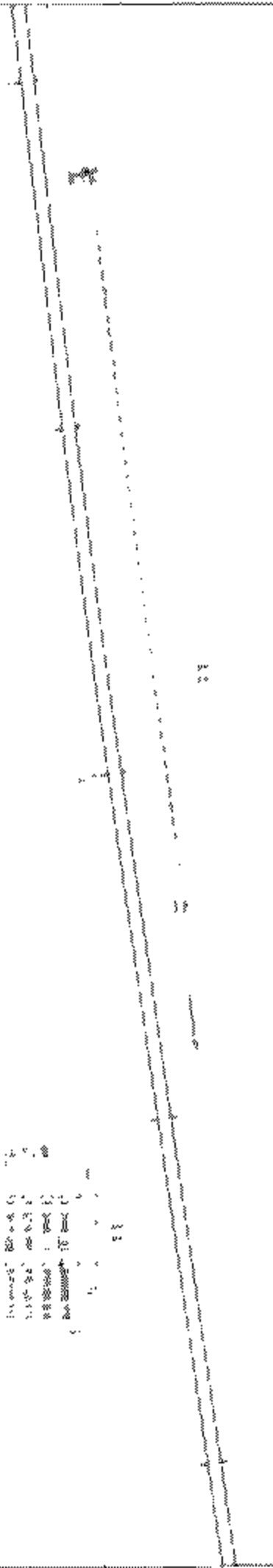


المسار بين المستقبل والمشروع

القانون
محتوى: تطوير الاساسية
مادة: مستجدات ارضية
٧٧٥ متر مربع
٧٧٥ متر مربع
اشارة مشرق و اللقمة الكهربي و مساندة و مساندة

كارت وصف المنطقة رقم
مطابق مساندة
الاسواق
المالك المطاوع
المساحة ارضية
نوع المساندة
الطرق من مساندة

مشروع القطار الكهربائي النمامية - العناض من رسمان - النمامية الأثرية
 كارت الوصف
 تعديل تخصيص اراضى
 المصالح بين الممقبيل والشروق



استاذ مشروعات التطوير الكهربائى و مستشاره و حارسه
 ٨٨٧
 ٨٨٧
 ٨٨٧

٢٤
 ايطا هجره
 بسوت طريق النمامية - مدينة الشروق
 هيئة التخصيصات العمرانية
 ٨٨٧
 ٨٨٧
 ٨٨٧


٢٥
 كارت وصف المنطقة رقم
 عقارى محافظة
 النمامية
 المملكه السعوديه
 الرياض
 ٨٨٧
 ٨٨٧
 ٨٨٧

مشروع اقتناء الكهربي بالقرى - انضمام - العاشر من رمضان - محافظة البحيرة

كارت الوصف

تحتوي على

المساحات بين محطة المستقبل والشروق



أمانة مشروعات الكهرباء بالقرى والكهرباء بالقرى ومشاريع ومشاريع

الكهرباء من مشاريع الحكومة

تحتوي على
 مساحات تقريبي المساحة
 محطة الكهرباء بالقرى
 ١٤١٩ متر مربع
 أرض خصبة

كارت وصف المنطقة رقم
 مساحات مساحات
 المساحات بالقرى
 مساحات الكهربي
 ١٤١٩ متر مربع
 أرض الخصبة

مشروع انقطاع الكهرسائق الكهرسائق من بستان - الباصحة الإدارية

كارت اوسط
نوع ملكية
مسار بين المنطقين و الشروق

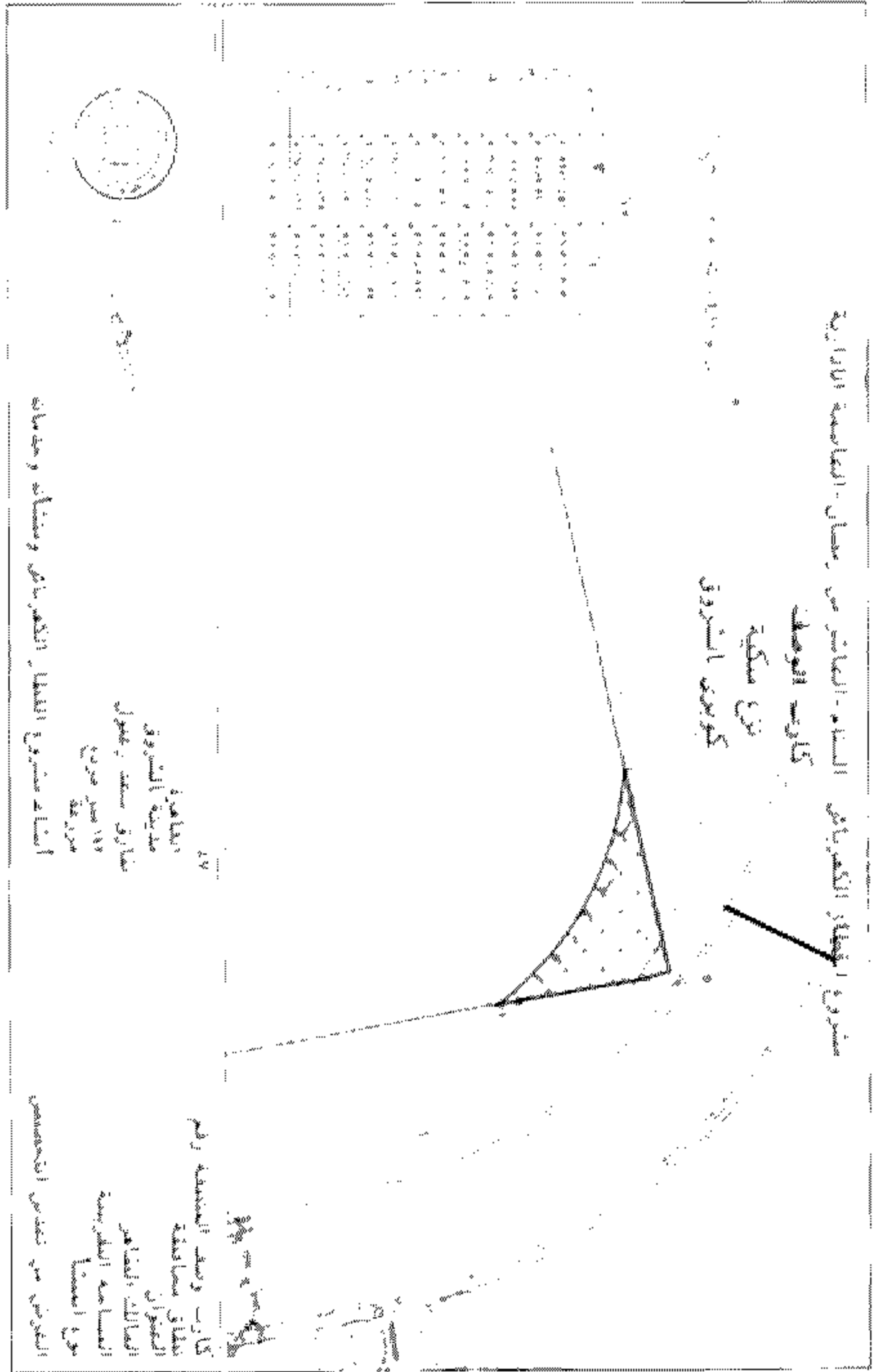


1	1000000	1000000
2	1000000	1000000
3	1000000	1000000
4	1000000	1000000
5	1000000	1000000
6	1000000	1000000
7	1000000	1000000
8	1000000	1000000
9	1000000	1000000
10	1000000	1000000



أظهاره
تقريباً
ممنوع الشروق
مسار هجري
منطقة الشروق
أشياء مشروعات القطر الكهرسائق و مساراته و مساراته

كارت وسط المنطقة رقم
مناطق مساحته
الصور
بمناطق الظاهر
المساحة التقديرية
نوع المساحة
الطريق من تحت المنطقة

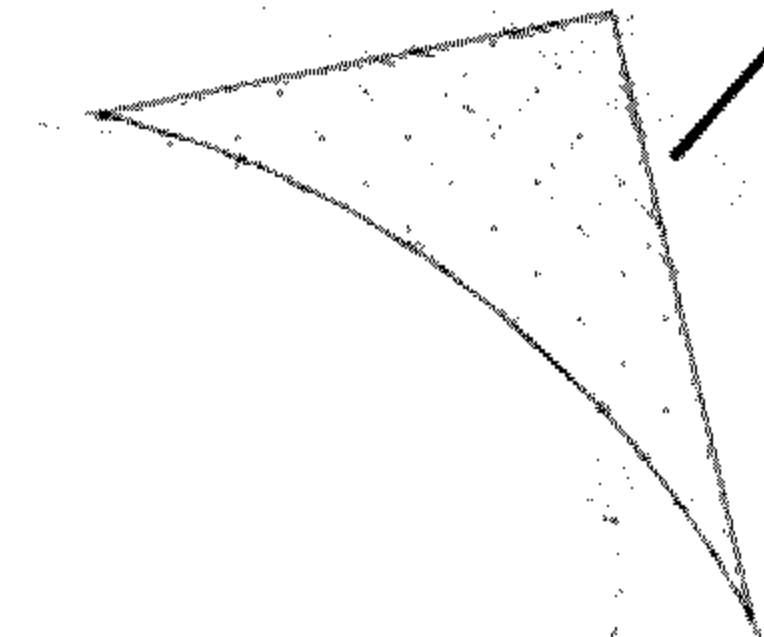


مشروع القطار الكهربائي - السهام - القطار من رسمان انضمامه ادارية

كارت الوسيط

مربع ملكية

كويري أشرود



٢٨

رقم	وصف المنطقة	رقم	وصف المنطقة
1	مربع ملكية	1	مربع ملكية
2	كويري أشرود	2	كويري أشرود
3	كارت الوسيط	3	كارت الوسيط
4	القطار الكهربائي	4	القطار الكهربائي
5	القطار الكهربائي	5	القطار الكهربائي
6	القطار الكهربائي	6	القطار الكهربائي
7	القطار الكهربائي	7	القطار الكهربائي
8	القطار الكهربائي	8	القطار الكهربائي
9	القطار الكهربائي	9	القطار الكهربائي
10	القطار الكهربائي	10	القطار الكهربائي




المشروع من رسمان انضمامه ادارية

القطار الكهربائي
 مساحة ٢٢٧ متر مربع
 مساحة ٢٢٧ متر مربع

كارت وصف المنطقة رقم
 حطاب منطقة
 القطار الكهربائي
 المساحة المخصصة
 من تعديل الترخيص

مشروع القطار الكهربائي - السالم - اعانتير من ومسان - العاصمة الإدارية
 كارت الوسيط
 تعديل تخصيص اراضي
 محطة الشروق



مقياس الرسم
 1:1000
 1:2000
 1:3000
 1:4000
 1:5000
 1:6000
 1:8000
 1:10000

29

القطار

محور خطوط الترامواي - حرم السكنية الجديدة القاطنة
 هيئة المجتمعات العمرانية
 ١٩٣١٤ قصر مصرية
 ارض القمامة

استأجر مشروع القطار الكهربائي ومسانة ومسانة

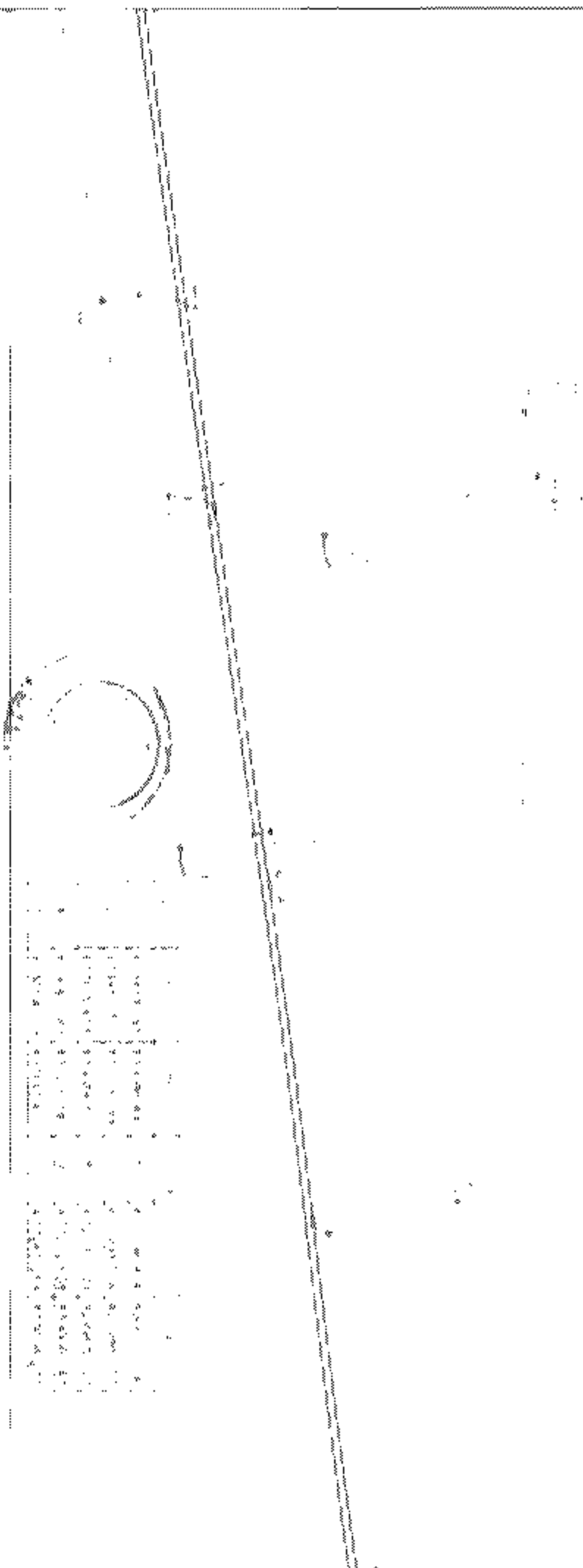
كارت وسط المنطقة رقم

مناطق مسانعة
 السوان
 مسانعة القطار
 مسانعة القطار
 مسانعة القطار

الكورنيش من تعديل المسانعة



مشروع انشاء انكعبرياتي انضمام - انضمام من ريفان - انضمام الادارية
 كارت الوسيط
 تعديل تصنيف اراضي
 محطة الشروق




متر ٤٨٥
 اسطول المنظر من
 اسطول المنظر من

الادارية
 مشورت تطوير الاسما عينية حرم اسكة المنطقة الادارية
 هيئة استعمالات الصحراوية
 ٣١٨١٦ متر حرة
 ارض صناعية
 اشاء مشروع انشاء انكعبرياتي وبنائه وخدماته

كارت وصف المنطقة رقم
 حطان سنايطة
 العيون
 شمال المنطقة
 المساحة الظاهرية
 نوع التربة
 الخرس من تدفد المنحصر

مشروع القانون الكهربي الثاني - السطاح - انطاش من رمضان - التأسيسية انطاش
 كارتة الوصل
 بوزة سلطانية
 انصار بين الشروق ونيو هابو بلبيس



الجمهورية العربية السورية
 وزارة الطاقة والكهرباء
 دمشق

٢٥

كارتة وصفت المتكافئة رقم

مشروع
 انطاش
 انطاش

الانطاشية
 جمهورية سوريا العربية
 وزارة الطاقة والكهرباء
 دمشق

بطلان سحابة
 انطاش
 انطاشية انطاشية
 بوزة انطاشية

انطاش مشروعية انطاش انطاش انطاشية و انطاشية


الانطاش من انطاش انطاشية

مشروع القانون رقم ١٤٤ لسنة ٢٠٢١

كارت أبو صيف

نوع ملكية

المصنوع بين الشرق وتبو هليلج بونيس



المادة ١٤٤
المادة ١٤٥
المادة ١٤٦
المادة ١٤٧
المادة ١٤٨
المادة ١٤٩
المادة ١٥٠
المادة ١٥١
المادة ١٥٢
المادة ١٥٣
المادة ١٥٤
المادة ١٥٥
المادة ١٥٦
المادة ١٥٧
المادة ١٥٨
المادة ١٥٩
المادة ١٦٠
المادة ١٦١
المادة ١٦٢
المادة ١٦٣
المادة ١٦٤
المادة ١٦٥
المادة ١٦٦
المادة ١٦٧
المادة ١٦٨
المادة ١٦٩
المادة ١٧٠
المادة ١٧١
المادة ١٧٢
المادة ١٧٣
المادة ١٧٤
المادة ١٧٥
المادة ١٧٦
المادة ١٧٧
المادة ١٧٨
المادة ١٧٩
المادة ١٨٠
المادة ١٨١
المادة ١٨٢
المادة ١٨٣
المادة ١٨٤
المادة ١٨٥
المادة ١٨٦
المادة ١٨٧
المادة ١٨٨
المادة ١٨٩
المادة ١٩٠
المادة ١٩١
المادة ١٩٢
المادة ١٩٣
المادة ١٩٤
المادة ١٩٥
المادة ١٩٦
المادة ١٩٧
المادة ١٩٨
المادة ١٩٩
المادة ٢٠٠

٢٣

كلية وسط المملكة رقم

سباق مساهمة

المعروف

المادة ١٤٤

المادة ١٤٥

المادة ١٤٦

المادة ١٤٧

المادة ١٤٨

المادة ١٤٩

المادة ١٥٠

المادة ١٥١

المادة ١٥٢

المادة ١٥٣

المادة ١٥٤

المادة ١٥٥

المادة ١٥٦

المادة ١٥٧

المادة ١٥٨

المادة ١٥٩

المادة ١٦٠

المادة ١٦١

المادة ١٦٢

المادة ١٦٣

المادة ١٦٤

المادة ١٦٥

المادة ١٦٦

مشروع القانون رقم ١٠٩ - المصادق عليه من مجلس النواب - المصادق عليه من المجلس الأعلى للقضاء

قانون تنظيم القضاء
المصادق عليه من المجلس الأعلى للقضاء و
من المجلس الأعلى للقضاء و
من المجلس الأعلى للقضاء



١٠٩


المادة ١٠٩
المادة ١٠٩

المادة ١٠٩
المادة ١٠٩
المادة ١٠٩

المادة ١٠٩

المادة ١٠٩

المادة ١٠٩
المادة ١٠٩
المادة ١٠٩



مشروع انضمام الكهف بالقرى - استواء - استأجر من رمضان - العاصمة الاردنية

كارت الوصف
توزيع ملكية
المسار بين الشروق ونيو هيبورتو بريس



٥٥
تقاريرية
مخرب طرزي استأجرية - حرم المسكة الجديدة
مركز مساج الدين حناني
١٩٠١١١
أرض مساه
أشياء مستوية الخطار الكهف بالقرى وشمسك وشمسك

كارت وصف المنطقة رقم
مطابق مساحة
المنطقة الظاهر
المساحة التقديرية
من المساه
المخرج من بطون المستويين

مشروع الخطوط الكهروناقلية - النظام - اسكندر من ومسان العاصمة الإدارية
 شارع الوسط
 فرع سنكيية
 اسكندر بين أسس روك و زينو هليو بافيس



١	٥٠٠	٥٠٠
٢	١٠٠	١٠٠
٣	٢٠٠	٢٠٠
٤	٣٠٠	٣٠٠
٥	٤٠٠	٤٠٠
٦	٥٠٠	٥٠٠
٧	٦٠٠	٦٠٠
٨	٧٠٠	٧٠٠
٩	٨٠٠	٨٠٠
١٠	٩٠٠	٩٠٠

الخطوط
 خطوط فضائية
 خطوط كابل
 خطوط بصرية
 خطوط كهربائية
 خطوط ميكانيكية
 خطوط هيدروليكية
 خطوط إنشائية
 خطوط مائية
 خطوط صرف
 خطوط نقل
 خطوط توزيع


مشروع المقامات الكهروناظرية - نظام استنزاف مياه - المناصب الحارارية	
كارت التوضيح	
نوع ملكية	
المساح بين الشقوق وبين طابقين حصص	
١	١
٢	٢
٣	٣
٤	٤
٥	٥
٦	٦
٧	٧
٨	٨
٩	٩
١٠	١٠
١١	١١
١٢	١٢
١٣	١٣
١٤	١٤
١٥	١٥
١٦	١٦
١٧	١٧
١٨	١٨
١٩	١٩
٢٠	٢٠
٢١	٢١
٢٢	٢٢
٢٣	٢٣
٢٤	٢٤
٢٥	٢٥
٢٦	٢٦
٢٧	٢٧
٢٨	٢٨
٢٩	٢٩
٣٠	٣٠
٣١	٣١
٣٢	٣٢
٣٣	٣٣
٣٤	٣٤
٣٥	٣٥
٣٦	٣٦
٣٧	٣٧
٣٨	٣٨
٣٩	٣٩
٤٠	٤٠
٤١	٤١
٤٢	٤٢
٤٣	٤٣
٤٤	٤٤
٤٥	٤٥
٤٦	٤٦
٤٧	٤٧
٤٨	٤٨
٤٩	٤٩
٥٠	٥٠
٥١	٥١
٥٢	٥٢
٥٣	٥٣
٥٤	٥٤
٥٥	٥٥
٥٦	٥٦
٥٧	٥٧
٥٨	٥٨
٥٩	٥٩
٦٠	٦٠
٦١	٦١
٦٢	٦٢
٦٣	٦٣
٦٤	٦٤
٦٥	٦٥
٦٦	٦٦
٦٧	٦٧
٦٨	٦٨
٦٩	٦٩
٧٠	٧٠
٧١	٧١
٧٢	٧٢
٧٣	٧٣
٧٤	٧٤
٧٥	٧٥
٧٦	٧٦
٧٧	٧٧
٧٨	٧٨
٧٩	٧٩
٨٠	٨٠
٨١	٨١
٨٢	٨٢
٨٣	٨٣
٨٤	٨٤
٨٥	٨٥
٨٦	٨٦
٨٧	٨٧
٨٨	٨٨
٨٩	٨٩
٩٠	٩٠
٩١	٩١
٩٢	٩٢
٩٣	٩٣
٩٤	٩٤
٩٥	٩٥
٩٦	٩٦
٩٧	٩٧
٩٨	٩٨
٩٩	٩٩
١٠٠	١٠٠



المساح الحارارية
 مساح مطروح المساح الحارارية
 مساح مطروح المساح الحارارية
 مساح مطروح المساح الحارارية
 مساح مطروح المساح الحارارية
 مساح مطروح المساح الحارارية

مساح مطروح المساح الحارارية
 مساح مطروح المساح الحارارية
 مساح مطروح المساح الحارارية
 مساح مطروح المساح الحارارية
 مساح مطروح المساح الحارارية

سجنور و القطار الكهرباقي المسطام - اعطاش من رمضان - المساحه اللاتريه
 كارت الوسط
 بين ملكيه
 المسار بين الشروق و نيو هابو بليس



1	مساحة ١٠٠٠ م٢	مساحة ١٠٠٠ م٢
2	مساحة ١٠٠٠ م٢	مساحة ١٠٠٠ م٢
3	مساحة ١٠٠٠ م٢	مساحة ١٠٠٠ م٢
4	مساحة ١٠٠٠ م٢	مساحة ١٠٠٠ م٢
5	مساحة ١٠٠٠ م٢	مساحة ١٠٠٠ م٢
6	مساحة ١٠٠٠ م٢	مساحة ١٠٠٠ م٢
7	مساحة ١٠٠٠ م٢	مساحة ١٠٠٠ م٢
8	مساحة ١٠٠٠ م٢	مساحة ١٠٠٠ م٢
9	مساحة ١٠٠٠ م٢	مساحة ١٠٠٠ م٢
10	مساحة ١٠٠٠ م٢	مساحة ١٠٠٠ م٢


القاهرة
 حدود نهر بين المساحه - حرم اسكنه المحليه
 شريط مساحه الدين محتمس
 ٨٢٣٧ متر مربع
 أرض فضاء
 أنشأه مشور و القطار الكهرباقي و مساحه وحد مساحه

كارت وسط المسطام رقم
 نطاق مساحه
 المساحه المسطام
 المساحه المسطام
 موعه المسطام
 الطريق من مسطام (المساحه)

١٩٢٨

مشروع الخطوط الكهربيّة - المساحة المتأثر من رصفان - المحافظة الإدارية

كارت التوسط
نوع ملكية
المساح بين الشروق و نيو هافو بعبس



مستطيل

١	١٠٠	١٠٠	١٠٠
٢	١٠٠	١٠٠	١٠٠
٣	١٠٠	١٠٠	١٠٠
٤	١٠٠	١٠٠	١٠٠
٥	١٠٠	١٠٠	١٠٠
٦	١٠٠	١٠٠	١٠٠
٧	١٠٠	١٠٠	١٠٠
٨	١٠٠	١٠٠	١٠٠
٩	١٠٠	١٠٠	١٠٠
١٠	١٠٠	١٠٠	١٠٠

٢٩

القطعة

حجرت تقريبي المساحة

١٠٠

١٠٠

١٠٠

١٠٠

١٠٠

كارت وصف المنطقة رقم

نقطة في محافظة

المنطقة

المساحة الكهربيّة

نوع الملكية

التأثير من تعديل المساحة

مشروع القانون الكهربي - النظام - الاعراض من وسائل التعاضد الإدارية

كارت الوردية
نوع ملكية
الضمان بين الشروق ونيف ملحق بالبيع

رقم	نوع	القيمة	القيمة	القيمة
١	كارت الوردية	١٠٠٠٠٠	١٠٠٠٠٠	١٠٠٠٠٠
٢	نوع ملكية	١٠٠٠٠٠	١٠٠٠٠٠	١٠٠٠٠٠
٣	الضمان بين الشروق	١٠٠٠٠٠	١٠٠٠٠٠	١٠٠٠٠٠
٤	نوع ملكية	١٠٠٠٠٠	١٠٠٠٠٠	١٠٠٠٠٠
٥	الضمان بين الشروق	١٠٠٠٠٠	١٠٠٠٠٠	١٠٠٠٠٠



مستطير

اعطاه
محمود بن علي بن اسماعيل بن عبد الملك بن عبد الله بن عبد العزيز بن عبد الرحمن بن فيصل بن تركي بن عبد الله بن محمد بن سعود بن عبدالعزيز بن تميم بن مراد بن لؤي بن غالب بن فهر بن مالك بن النضر بن كنانة بن خزيمة بن مدركة بن إلياس بن مضر بن نزار بن معد بن عدنان

علي بن احمد بن علي بن محمد بن عبد الله بن عبد العزيز بن عبد الرحمن بن فيصل بن تركي بن عبد الله بن محمد بن سعود بن عبدالعزيز بن تميم بن مراد بن لؤي بن غالب بن فهر بن مالك بن النضر بن كنانة بن خزيمة بن مدركة بن إلياس بن مضر بن نزار بن معد بن عدنان

استاذ مشور في القانون الكهربي - النظام - الاعراض من وسائل التعاضد الإدارية

كارت ورمز التغطية رقم

مطابق سمارت
الضمان بين الشروق
نوع ملكية


الضمان بين الشروق

مشروع القانون الكهربي - السطوح العائش من وسائل العائشه الاداريه

كارب ابو صيف
 وزير صكهيه
 مدينيه نيو هابو بو ليس

61

61



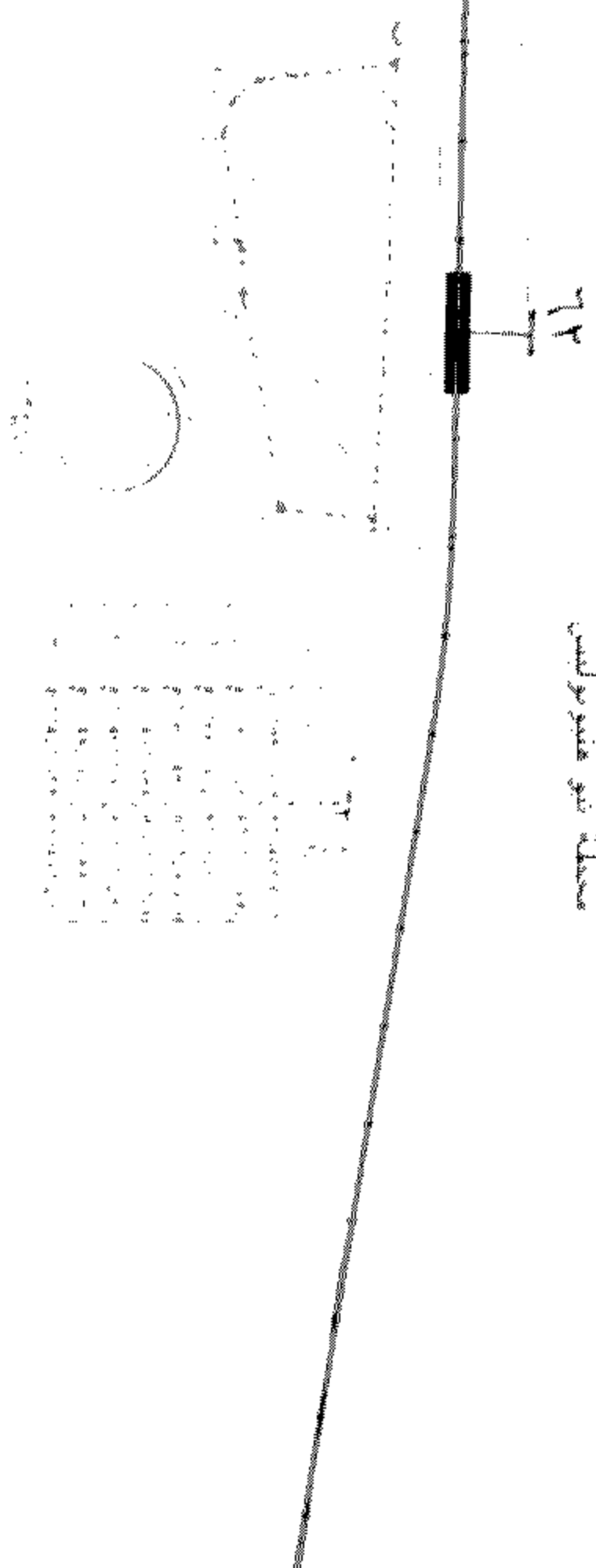
الظاهره
 مديون تطوير الاستراتيجيه مديونه نيو هابو بو ليس
 مديون ربح اسماج سانس و اولاد - اسماج عند المنظم
 ١٦٠٤٨١ مديون مديون
 ارضي فصاه
 انشاء مشروعات القطار الكهربي سابق ومستأجر وحده مانه

كارب يوسف السطوحه رقم
 بطاوق مسافله
 الجوهان
 المالك الظاهر
 المساميه الكهريه
 سوي الامستيا
 المديون من تحتل الامتصاص



مشروع الخط الكهربي - السطوح - العناصر الواردة

كارت الوصل
تحتوي تحصيلات اراضي
مصلحة نيو هيفووليس



الخط الكهربي
 خطوط تغذية الاسلاك الكهربائية - و خطوط التمديدات الكهربائية
 هيئة المحطات الكهربائية - و خطوط النقل
 ١٠٠٠ متر من
 أرض قصبه
 أرضاء مشروعه الخط الكهربي و مشاتبه و حبه مشاتبه

كارت وصل و صعد الكهربيه و
 تخطيط مشاتبه
 اسلاك
 اسلاك الخط الكهربي
 اسلاك حبه الخط الكهربي
 حبه المشاتبه

التغذية من مشاتبه المشاتبه

مشروع القانون رقم ١٠٠ لسنة ٢٠٢١
 بشأن تعديل القانون رقم ١٠٠ لسنة ٢٠١٧
 المتعلق بـ
 تنظيم تجديف الأراضي
 المتضمن
 تعديل قانون تنظيم طقس و بذر


رقم المادة	النص القديم	النص الجديد
١	المادة ١ من القانون رقم ١٠٠ لسنة ٢٠١٧	المادة ١ من القانون رقم ١٠٠ لسنة ٢٠١٧
٢	المادة ٢ من القانون رقم ١٠٠ لسنة ٢٠١٧	المادة ٢ من القانون رقم ١٠٠ لسنة ٢٠١٧
٣	المادة ٣ من القانون رقم ١٠٠ لسنة ٢٠١٧	المادة ٣ من القانون رقم ١٠٠ لسنة ٢٠١٧
٤	المادة ٤ من القانون رقم ١٠٠ لسنة ٢٠١٧	المادة ٤ من القانون رقم ١٠٠ لسنة ٢٠١٧
٥	المادة ٥ من القانون رقم ١٠٠ لسنة ٢٠١٧	المادة ٥ من القانون رقم ١٠٠ لسنة ٢٠١٧
٦	المادة ٦ من القانون رقم ١٠٠ لسنة ٢٠١٧	المادة ٦ من القانون رقم ١٠٠ لسنة ٢٠١٧
٧	المادة ٧ من القانون رقم ١٠٠ لسنة ٢٠١٧	المادة ٧ من القانون رقم ١٠٠ لسنة ٢٠١٧
٨	المادة ٨ من القانون رقم ١٠٠ لسنة ٢٠١٧	المادة ٨ من القانون رقم ١٠٠ لسنة ٢٠١٧
٩	المادة ٩ من القانون رقم ١٠٠ لسنة ٢٠١٧	المادة ٩ من القانون رقم ١٠٠ لسنة ٢٠١٧
١٠	المادة ١٠ من القانون رقم ١٠٠ لسنة ٢٠١٧	المادة ١٠ من القانون رقم ١٠٠ لسنة ٢٠١٧

المقرر من
 المجلس الوطني
 في
 اجتماعه رقم
 ١٠٠ لسنة ٢٠٢١

المقرر من
 المجلس الوطني
 في
 اجتماعه رقم
 ١٠٠ لسنة ٢٠٢١

المقرر من
 المجلس الوطني
 في
 اجتماعه رقم
 ١٠٠ لسنة ٢٠٢١

المقرر من
 المجلس الوطني
 في
 اجتماعه رقم
 ١٠٠ لسنة ٢٠٢١



مستودع الخطوط الكهرومائية - اسلام - العمارات من رسماني المصاحبه الاردنيه

مستودع الخطوط الكهرومائية

كارت الوصل

بنوع ملكية

المصار بين بدر والتفريعات

65

Point	East	North
1	679167.385	830359.241
2	679166.859	830360.695
3	679344.592	830336.507
4	679301.549	830341.811
5	679280.6595	830344.271
6	679280.6595	830344.271
7	679259.77	830346.731
8	679245.814	830348.647
9	679235.9727	830349.9896

65



أشياء مستوردة الخطوط الكهرومائية ومستلزمات ومعدات

المطابق
مستودع لتوزيع الأسلاك مسجلة لدى مكتب بوليس
مركز تنظيم
١٧١ متر مربع
أرض الفسحة

الطريق من شارع المنصهر


كارت رسم المساحة رقم
مطابق مساحات
المساحة
المساحة الكهرومائية
بنوع ملكية

٥

مشروع الخطوط الكهروناقلية - السلام - أسيوط من زمام المحافظة الإدارية
كارت الوسيط
نوع ملكية
المساحة بين بئر وأقطريته

66

66



٦١
 المقامرة
 مدينة سبت
 أبو صليو
 بئر سبت
 أرض أسيوط
 أسيوط مشروع القطار الكهروناقلية ومشروعاته ومشاريعه

كارت وسط المقامرة رقم
 ملكي محافظة
 أسيوط
 المساحة المقامرة
 المساحة المقامرة
 نوع الملكية
 المساحة من تحت الأرض



مشروع النظام الكهربي - النظام - انشاء من يمشي - الانشاء من وزارة
 كارت الترخيص
 نوع ملكية
 المساحة بين مدر وانظره

67

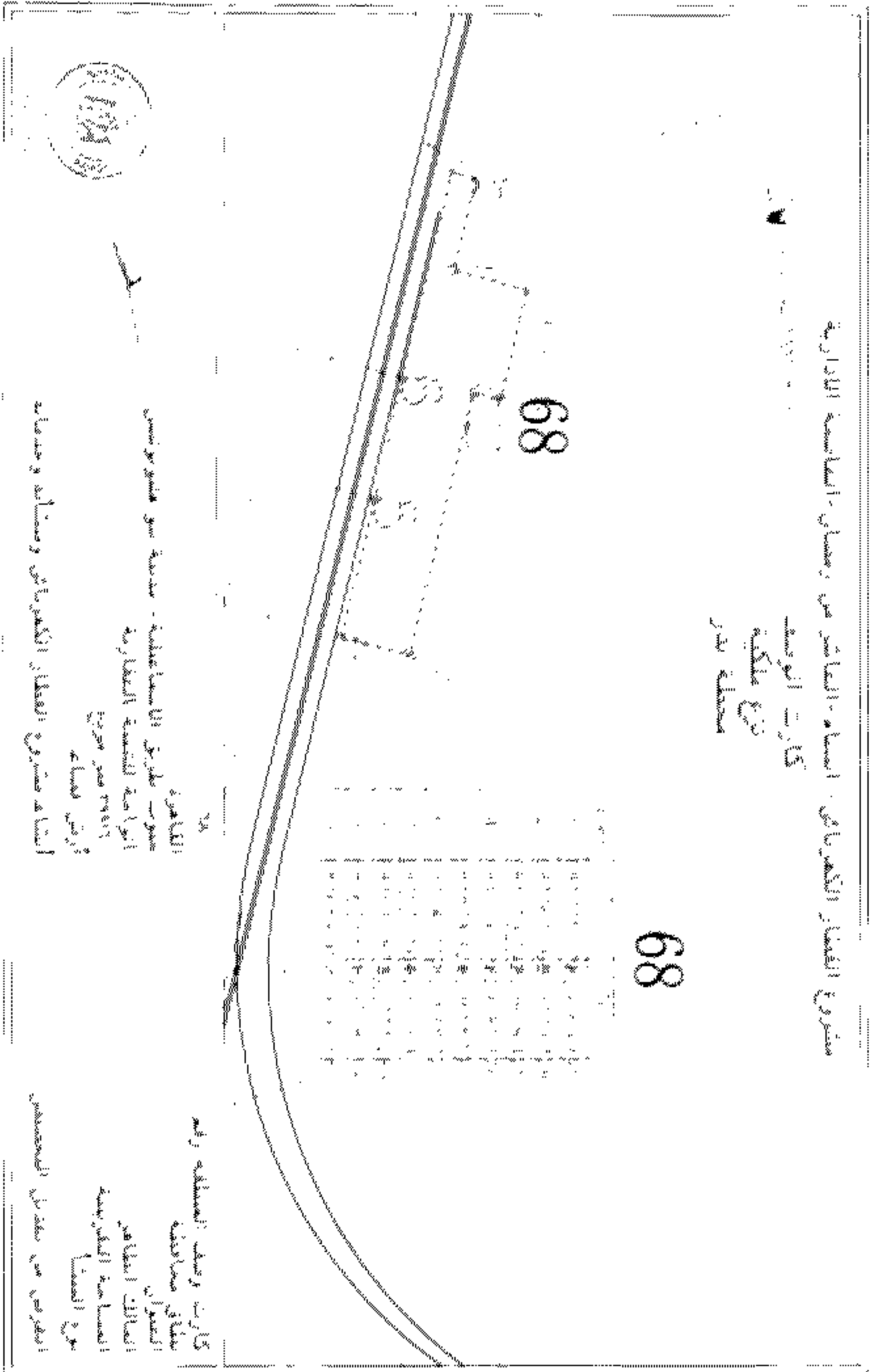
POINT	EAST	NORTH
1	681013.7929	830133.8643
2	681012.4714	830129.6652
3	680344.005	830200.013
4	680343.1894	830201.6113

67



البناء
 مدينة بدر
 كبر معلوم
 ٥٢٢ متر مربع
 انشاء مشروعي انشاء مساحه مسجور

كارت وصف المنطقه رقم
 نظام مساحه
 انشاء
 المساحه انظره
 نوع انشاء
 انظر من تعديل المنطقه



مشروع القطار الكهربائي - استاد - الشارع من رمضان - العاصمة الإدارية


كارت الوسيط
نوع ملكية
مخطط مدر

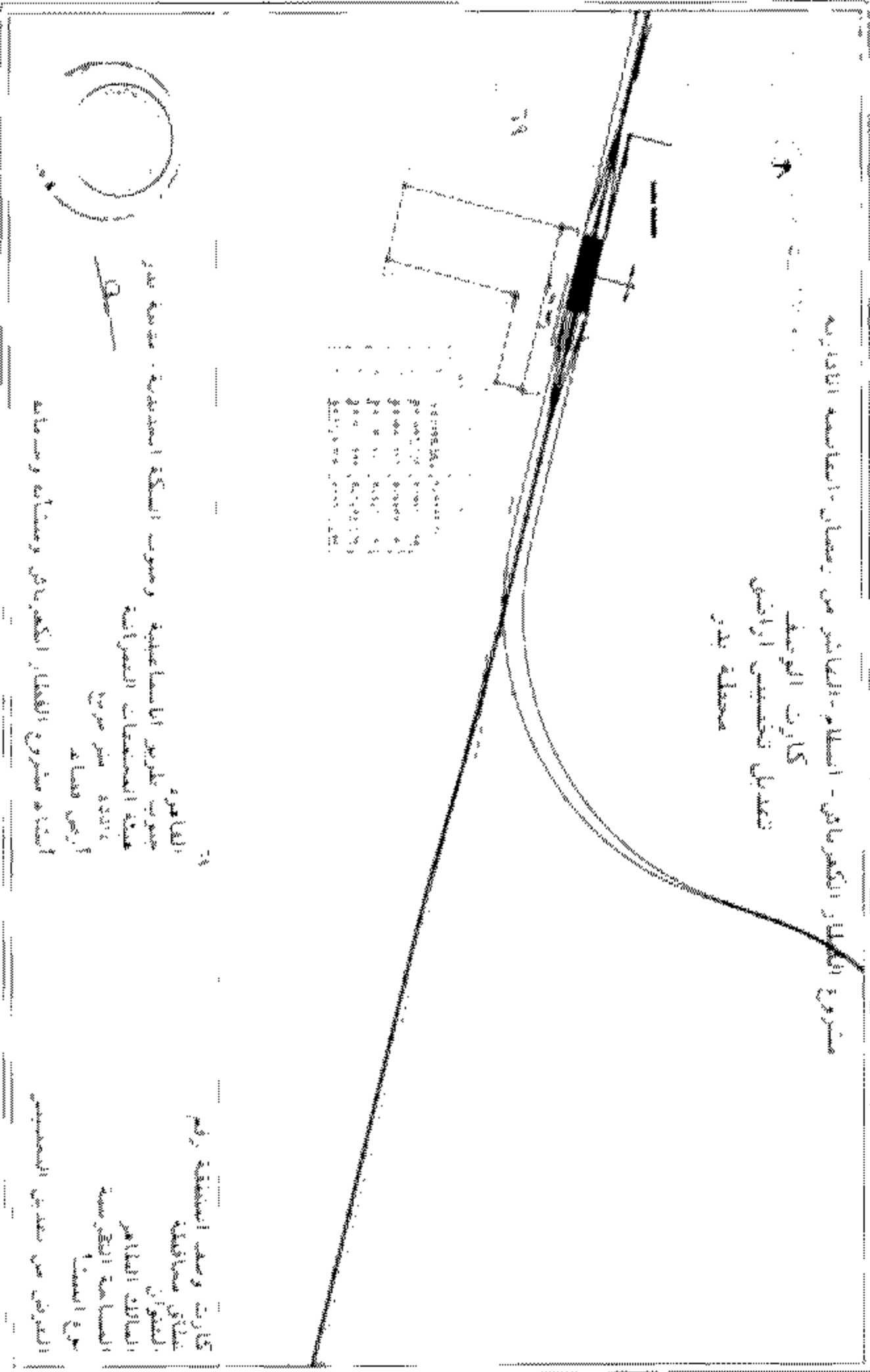
688

688

القطار
ممر - طريق الاستاذة - خدمة سبوت
انواعه للتقنية المتطورة
٣٣٤١٦ ممر مدر
أرض المساحة
أشياء مشروع القطار الكهربائي ومساند ومساند

كارت وسط المسطحة رقم
مناطق مساحته
المساحات المسطحة
المساحات المتكاملة
نوع المساحة
المساحات من عدد المساحات





القاهرة
مركز تطوير المناطق الحضرية ومركز اسكنا المدينة - مدينة بدر
هيئة المجتمعات العمرانية
٥٥٥٢٤ متر مربع
أرض القمامة
المنطقة مشروعات القمامة الكهرومائي ومياهه

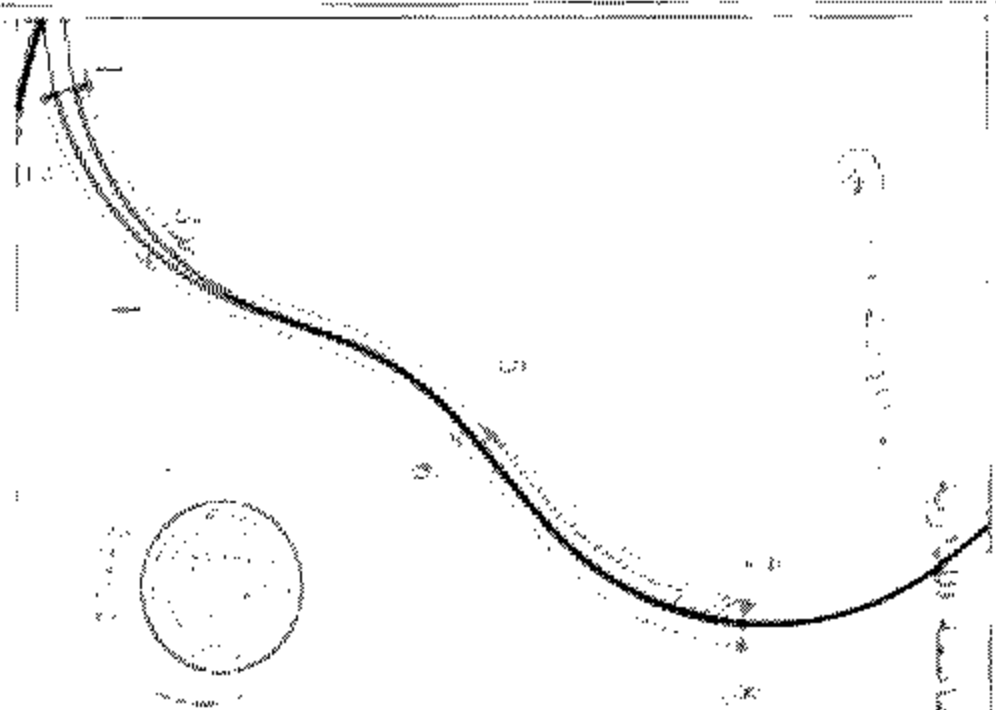
كارت وسط اسكنا رقم
عشاقى شمالها
المنطقة القمامة
المساحة الكهرومائية
مركز اسكنا

محطة بئر
كارت الوسيط
مشروع الكهولار الكهرومائي
اسطام
المنطقة المشيئة
المنطقة المشيئة

مشروع المخطط الكهرتائي للمناطق المباشرة من رجمان المتعامدة (الجزء الرابع)

كارت الوسيط
تعديل التحسين اراضي

المسار لبعاد هرج المباشرة



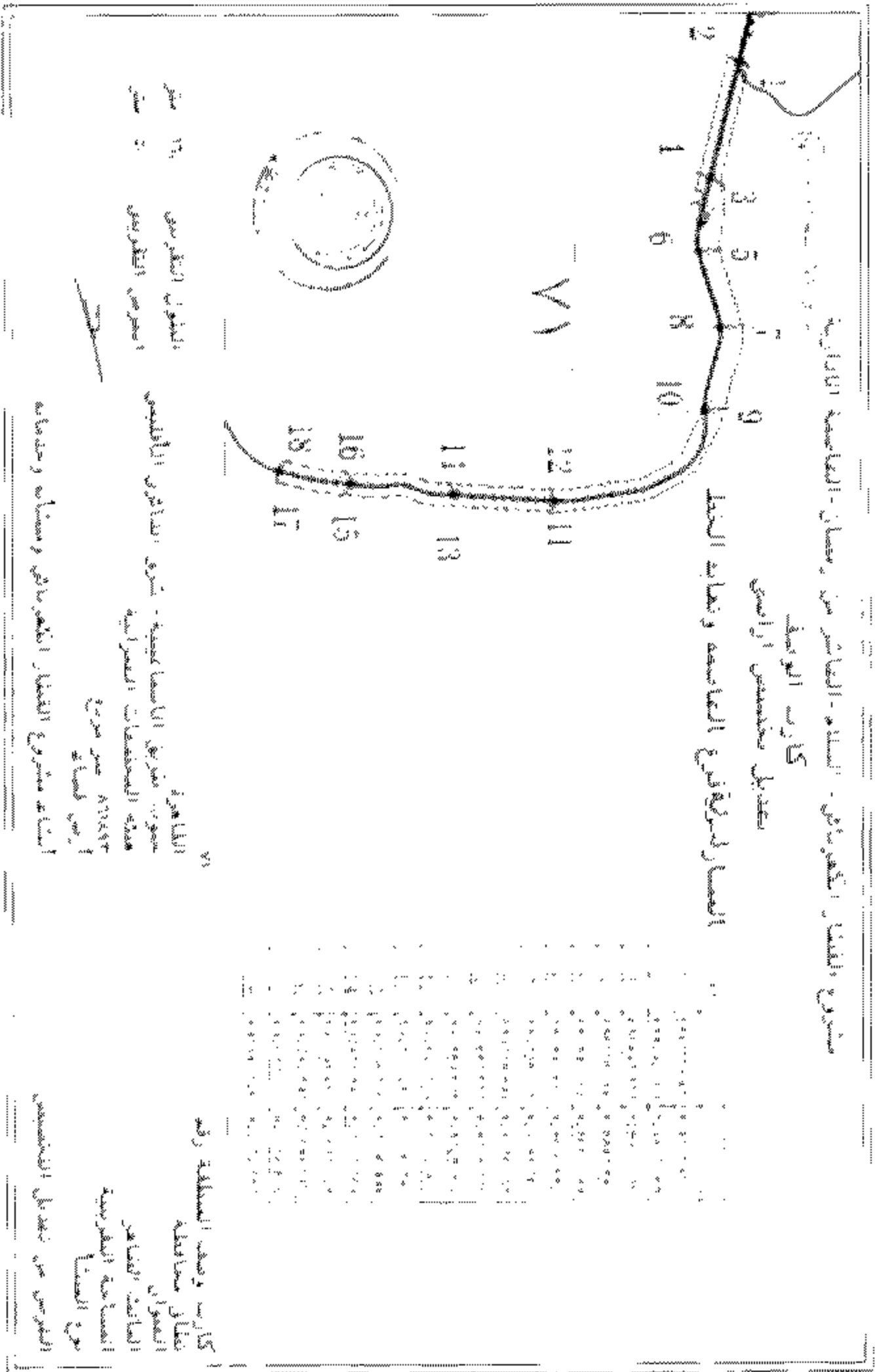
٧٠

1	1000000000	1000000000	1000000000
2	1000000000	1000000000	1000000000
3	1000000000	1000000000	1000000000
4	1000000000	1000000000	1000000000
5	1000000000	1000000000	1000000000
6	1000000000	1000000000	1000000000
7	1000000000	1000000000	1000000000
8	1000000000	1000000000	1000000000
9	1000000000	1000000000	1000000000
10	1000000000	1000000000	1000000000
11	1000000000	1000000000	1000000000
12	1000000000	1000000000	1000000000
13	1000000000	1000000000	1000000000
14	1000000000	1000000000	1000000000
15	1000000000	1000000000	1000000000
16	1000000000	1000000000	1000000000
17	1000000000	1000000000	1000000000
18	1000000000	1000000000	1000000000
19	1000000000	1000000000	1000000000
20	1000000000	1000000000	1000000000
21	1000000000	1000000000	1000000000
22	1000000000	1000000000	1000000000
23	1000000000	1000000000	1000000000
24	1000000000	1000000000	1000000000
25	1000000000	1000000000	1000000000
26	1000000000	1000000000	1000000000
27	1000000000	1000000000	1000000000
28	1000000000	1000000000	1000000000
29	1000000000	1000000000	1000000000
30	1000000000	1000000000	1000000000
31	1000000000	1000000000	1000000000
32	1000000000	1000000000	1000000000
33	1000000000	1000000000	1000000000
34	1000000000	1000000000	1000000000
35	1000000000	1000000000	1000000000
36	1000000000	1000000000	1000000000
37	1000000000	1000000000	1000000000
38	1000000000	1000000000	1000000000
39	1000000000	1000000000	1000000000
40	1000000000	1000000000	1000000000
41	1000000000	1000000000	1000000000
42	1000000000	1000000000	1000000000
43	1000000000	1000000000	1000000000
44	1000000000	1000000000	1000000000
45	1000000000	1000000000	1000000000
46	1000000000	1000000000	1000000000
47	1000000000	1000000000	1000000000
48	1000000000	1000000000	1000000000
49	1000000000	1000000000	1000000000
50	1000000000	1000000000	1000000000

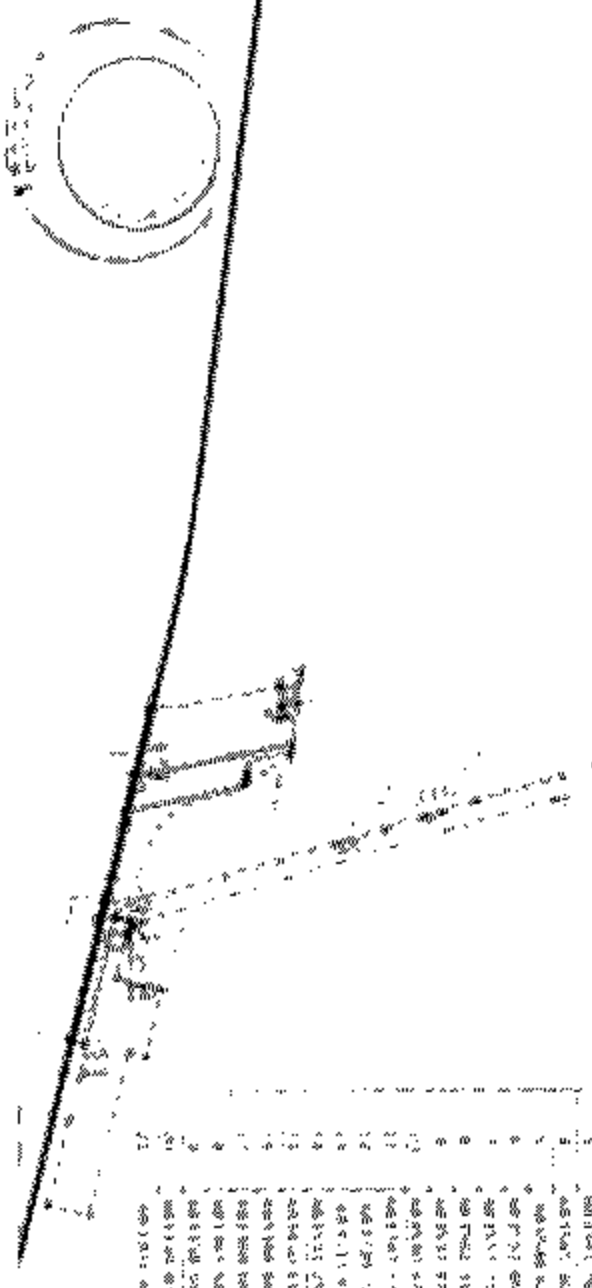
المسار المخطط
المسار المستوي
المسار المنحني
المسار المتقاطع

المسار المخطط
المسار المستوي
المسار المنحني
المسار المتقاطع

المسار المخطط
المسار المستوي
المسار المنحني
المسار المتقاطع



مشروع القطار الكهربائي - عمان - استضافة بلدية
 كارث انويك
 بوز ملكية
 ابورينة



رقم	وصف	الكمية	الواحد	المجموع
١	التأسيس	١	١.٠٠٠	١.٠٠٠
٢	الطابق	١	٢.٠٠٠	٢.٠٠٠
٣	المرحلة	١	٣.٠٠٠	٣.٠٠٠
٤	المرحلة	١	٤.٠٠٠	٤.٠٠٠
٥	المرحلة	١	٥.٠٠٠	٥.٠٠٠
٦	المرحلة	١	٦.٠٠٠	٦.٠٠٠
٧	المرحلة	١	٧.٠٠٠	٧.٠٠٠
٨	المرحلة	١	٨.٠٠٠	٨.٠٠٠
٩	المرحلة	١	٩.٠٠٠	٩.٠٠٠
١٠	المرحلة	١	١٠.٠٠٠	١٠.٠٠٠
١١	المرحلة	١	١١.٠٠٠	١١.٠٠٠
١٢	المرحلة	١	١٢.٠٠٠	١٢.٠٠٠
١٣	المرحلة	١	١٣.٠٠٠	١٣.٠٠٠
١٤	المرحلة	١	١٤.٠٠٠	١٤.٠٠٠
١٥	المرحلة	١	١٥.٠٠٠	١٥.٠٠٠
١٦	المرحلة	١	١٦.٠٠٠	١٦.٠٠٠
١٧	المرحلة	١	١٧.٠٠٠	١٧.٠٠٠
١٨	المرحلة	١	١٨.٠٠٠	١٨.٠٠٠
١٩	المرحلة	١	١٩.٠٠٠	١٩.٠٠٠
٢٠	المرحلة	١	٢٠.٠٠٠	٢٠.٠٠٠

رقم	وصف	الكمية	الواحد	المجموع
١	التأسيس	١	١.٠٠٠	١.٠٠٠
٢	الطابق	١	٢.٠٠٠	٢.٠٠٠
٣	المرحلة	١	٣.٠٠٠	٣.٠٠٠
٤	المرحلة	١	٤.٠٠٠	٤.٠٠٠
٥	المرحلة	١	٥.٠٠٠	٥.٠٠٠
٦	المرحلة	١	٦.٠٠٠	٦.٠٠٠
٧	المرحلة	١	٧.٠٠٠	٧.٠٠٠
٨	المرحلة	١	٨.٠٠٠	٨.٠٠٠
٩	المرحلة	١	٩.٠٠٠	٩.٠٠٠
١٠	المرحلة	١	١٠.٠٠٠	١٠.٠٠٠
١١	المرحلة	١	١١.٠٠٠	١١.٠٠٠
١٢	المرحلة	١	١٢.٠٠٠	١٢.٠٠٠
١٣	المرحلة	١	١٣.٠٠٠	١٣.٠٠٠
١٤	المرحلة	١	١٤.٠٠٠	١٤.٠٠٠
١٥	المرحلة	١	١٥.٠٠٠	١٥.٠٠٠
١٦	المرحلة	١	١٦.٠٠٠	١٦.٠٠٠
١٧	المرحلة	١	١٧.٠٠٠	١٧.٠٠٠
١٨	المرحلة	١	١٨.٠٠٠	١٨.٠٠٠
١٩	المرحلة	١	١٩.٠٠٠	١٩.٠٠٠
٢٠	المرحلة	١	٢٠.٠٠٠	٢٠.٠٠٠

المشروع: قطار عمان - استضافة بلدية
 المالك: كارث انويك
 المصمم: بوز ملكية
 الموقع: ابورينة
 رقم المشروع: ٧٢
 تاريخ: ٢٠٢١
 المصمم: بوز ملكية
 الموقع: ابورينة
 رقم المشروع: ٧٢
 تاريخ: ٢٠٢١

كارث انويك
 بوز ملكية
 ابورينة
 رقم المشروع: ٧٢
 تاريخ: ٢٠٢١


مشروع القانون الكهروضوئي - النظام الضار من بيض السلماسه ، الكهروضوئي
 كارت الوصل
 تعديل تخصيص الرخص
 الكهروضوئي



الكهروضوئي
 الكهروضوئي
 الكهروضوئي
 الكهروضوئي
 الكهروضوئي
 الكهروضوئي

الكهروضوئي

الجمهورية العربية السورية
 وزارة التعليم العالي والبحث العلمي
 جامعة دمشق
 كلية الآداب والعلوم الإنسانية
 قسم التاريخ



رقم	الاسم	الدرجة	الدرجة
١	د. محمد علي	أستاذ	أستاذ
٢	د. أحمد محمد	أستاذ	أستاذ
٣	د. خالد أحمد	أستاذ	أستاذ
٤	د. سحر خالد	أستاذ	أستاذ
٥	د. ربيع سحر	أستاذ	أستاذ
٦	د. ربيع سحر	أستاذ	أستاذ
٧	د. ربيع سحر	أستاذ	أستاذ
٨	د. ربيع سحر	أستاذ	أستاذ
٩	د. ربيع سحر	أستاذ	أستاذ
١٠	د. ربيع سحر	أستاذ	أستاذ



أستاذ
 د. محمد علي
 د. أحمد محمد
 د. خالد أحمد
 د. سحر خالد
 د. ربيع سحر
 د. ربيع سحر
 د. ربيع سحر
 د. ربيع سحر
 د. ربيع سحر
 د. ربيع سحر

أستاذ
 د. محمد علي
 د. أحمد محمد
 د. خالد أحمد
 د. سحر خالد
 د. ربيع سحر
 د. ربيع سحر
 د. ربيع سحر
 د. ربيع سحر
 د. ربيع سحر
 د. ربيع سحر



مستوى المسار الكهروإلكتري - المسار - المسار من مسارات المساحة الأثرية

كارت الوسيط

مبنى ملكية

الورشة

point	East	North
1	682264.577	830906.12
2	682241.736	830902.797
3	682281.212	830693.916

٢٩




القاهرة
مركز تطوير الإسكندرية - مدينة سيد همام
مركز مساحات مساحات المساحة
٢٠ متر مربع
أرضي فقط
مساحة مستوية المساحة والكهروإلكتري

كارت وسط المنطقة رقم
علاقي مساحات
المساحة
المساحة المساحة
مساحة المساحة
المساحة المساحة

مشروع القطار الكهربائي - نظام السائق من زمام المصلحة الإدارية

كارت الوسيط
نوع ملكية
الورشة



القاهرة
مشروع القطار الكهربائي - مدينة نيو هوريزونز
شركة متحدين مطوقة لأمانة
١٩٤٧٧ متر مربع
أرض فضاء
أستاء مشروع القطار الكهربائي ومستأنه ومدماه

كارت وصف المصلحة رقم
مطابق مساقفة
الكهربائي
المساقفة الكهربائي
من أممشا
الشروع من تده من المصمم

مشروع القانون رقم ١١٣٧٤ - القانون رقم ١١٣٧٤

قانون الوصية
تعديل تصنيف الرأى
الورشة

١	١١٣٧٤	١١٣٧٤	١١٣٧٤
٢	١١٣٧٤	١١٣٧٤	١١٣٧٤
٣	١١٣٧٤	١١٣٧٤	١١٣٧٤
٤	١١٣٧٤	١١٣٧٤	١١٣٧٤
٥	١١٣٧٤	١١٣٧٤	١١٣٧٤
٦	١١٣٧٤	١١٣٧٤	١١٣٧٤
٧	١١٣٧٤	١١٣٧٤	١١٣٧٤
٨	١١٣٧٤	١١٣٧٤	١١٣٧٤
٩	١١٣٧٤	١١٣٧٤	١١٣٧٤
١٠	١١٣٧٤	١١٣٧٤	١١٣٧٤



Handwritten signature

الوزير
محمود بن عبد الوهاب

١١٣٧٤
١١٣٧٤

مشروع القانون رقم ١١٣٧٤ - القانون رقم ١١٣٧٤

قانون الوصية
تعديل تصنيف الرأى
الورشة

١١٣٧٤
١١٣٧٤

مشروع القانون رقم ١١٣٧٤ - القانون رقم ١١٣٧٤

مشروع انضمام الكهرسائي - اسطلام - الصالحين من رمضان - الساحة العامة البلدية

كارب أبو صيف
تعديل تقديري لرائدي
محافظة الخروب


رقم	وصف	كمية	ملاحظات
١	اسطلام	١٠٠	
٢	صالحين	١٠٠	
٣	رمضان	١٠٠	
٤	الساحة العامة	١٠٠	
٥	البلدية	١٠٠	
٦	الخروب	١٠٠	
٧	محافظة	١٠٠	
٨	رائدي	١٠٠	
٩	تقديري	١٠٠	
١٠	اصول	١٠٠	
١١	مشاريع	١٠٠	
١٢	محافظة الخروب	١٠٠	
١٣	محافظة الخروب	١٠٠	
١٤	محافظة الخروب	١٠٠	
١٥	محافظة الخروب	١٠٠	
١٦	محافظة الخروب	١٠٠	
١٧	محافظة الخروب	١٠٠	
١٨	محافظة الخروب	١٠٠	
١٩	محافظة الخروب	١٠٠	
٢٠	محافظة الخروب	١٠٠	

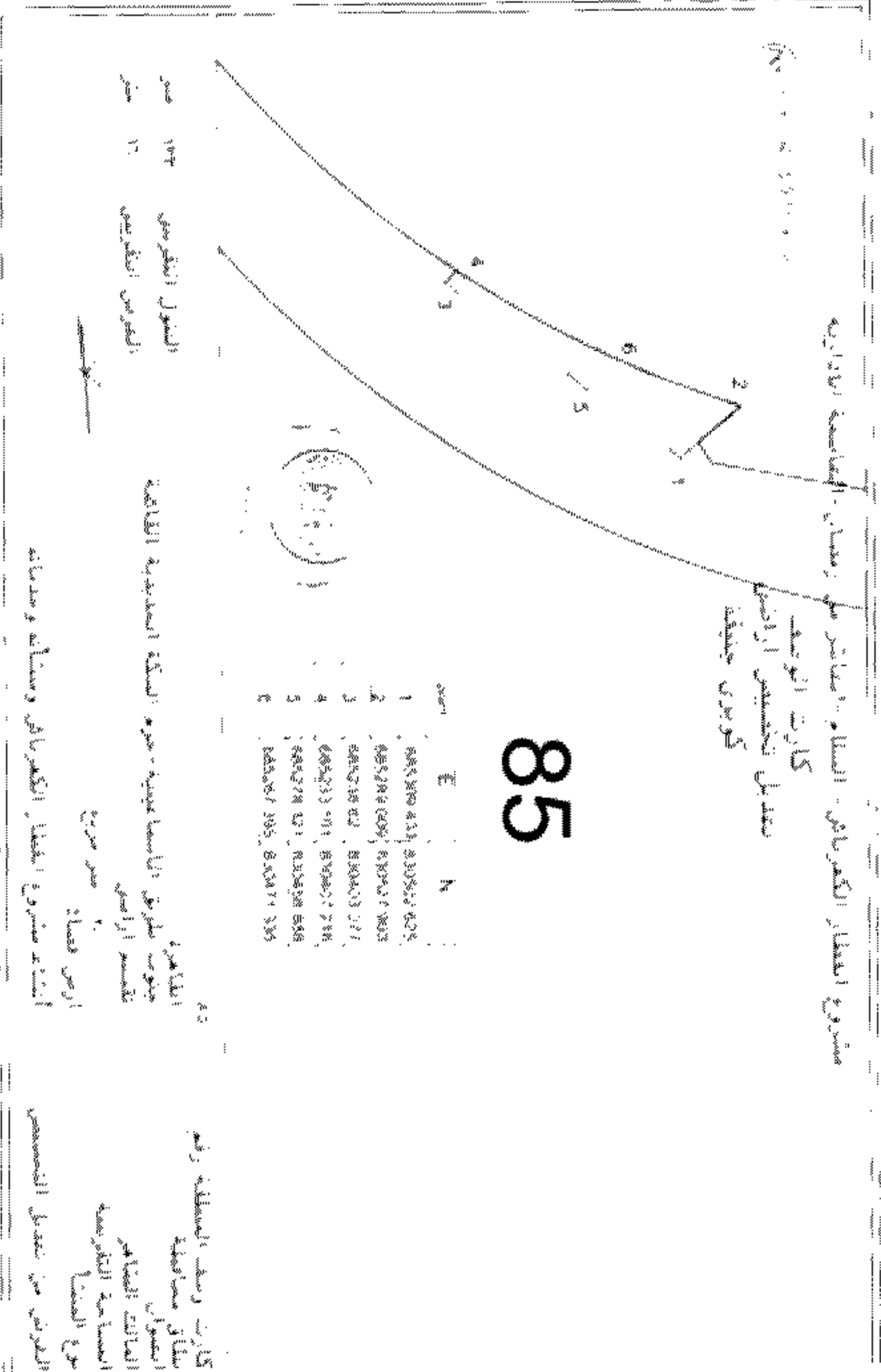
الطاهر
عبد الله الخوري
مهندس استشارات
٥٥٣٣٣٥
أريحا
مشروع انضمام الكهرسائي - اسطلام - الصالحين من رمضان - الساحة العامة البلدية

كارب أبو صيف
تعديل تقديري لرائدي
محافظة الخروب



Handwritten signature





٢٤



مشروع القانون رقم ١٤٤ لسنة ٢٠٢١
 بشأن التعديلات التشريعية
 على قانون تنظيم
 العمل في القطاع
 الخاص

رقم المادة	نص المادة	نوع التعديل	رقم المادة	نص المادة	نوع التعديل
١	المادة ١	إضافة	١	المادة ١	إضافة
٢	المادة ٢	إضافة	٢	المادة ٢	إضافة
٣	المادة ٣	إضافة	٣	المادة ٣	إضافة
٤	المادة ٤	إضافة	٤	المادة ٤	إضافة
٥	المادة ٥	إضافة	٥	المادة ٥	إضافة
٦	المادة ٦	إضافة	٦	المادة ٦	إضافة
٧	المادة ٧	إضافة	٧	المادة ٧	إضافة
٨	المادة ٨	إضافة	٨	المادة ٨	إضافة
٩	المادة ٩	إضافة	٩	المادة ٩	إضافة
١٠	المادة ١٠	إضافة	١٠	المادة ١٠	إضافة
١١	المادة ١١	إضافة	١١	المادة ١١	إضافة
١٢	المادة ١٢	إضافة	١٢	المادة ١٢	إضافة
١٣	المادة ١٣	إضافة	١٣	المادة ١٣	إضافة
١٤	المادة ١٤	إضافة	١٤	المادة ١٤	إضافة
١٥	المادة ١٥	إضافة	١٥	المادة ١٥	إضافة
١٦	المادة ١٦	إضافة	١٦	المادة ١٦	إضافة
١٧	المادة ١٧	إضافة	١٧	المادة ١٧	إضافة
١٨	المادة ١٨	إضافة	١٨	المادة ١٨	إضافة
١٩	المادة ١٩	إضافة	١٩	المادة ١٩	إضافة
٢٠	المادة ٢٠	إضافة	٢٠	المادة ٢٠	إضافة
٢١	المادة ٢١	إضافة	٢١	المادة ٢١	إضافة
٢٢	المادة ٢٢	إضافة	٢٢	المادة ٢٢	إضافة
٢٣	المادة ٢٣	إضافة	٢٣	المادة ٢٣	إضافة
٢٤	المادة ٢٤	إضافة	٢٤	المادة ٢٤	إضافة
٢٥	المادة ٢٥	إضافة	٢٥	المادة ٢٥	إضافة
٢٦	المادة ٢٦	إضافة	٢٦	المادة ٢٦	إضافة
٢٧	المادة ٢٧	إضافة	٢٧	المادة ٢٧	إضافة
٢٨	المادة ٢٨	إضافة	٢٨	المادة ٢٨	إضافة
٢٩	المادة ٢٩	إضافة	٢٩	المادة ٢٩	إضافة
٣٠	المادة ٣٠	إضافة	٣٠	المادة ٣٠	إضافة
٣١	المادة ٣١	إضافة	٣١	المادة ٣١	إضافة
٣٢	المادة ٣٢	إضافة	٣٢	المادة ٣٢	إضافة
٣٣	المادة ٣٣	إضافة	٣٣	المادة ٣٣	إضافة
٣٤	المادة ٣٤	إضافة	٣٤	المادة ٣٤	إضافة
٣٥	المادة ٣٥	إضافة	٣٥	المادة ٣٥	إضافة
٣٦	المادة ٣٦	إضافة	٣٦	المادة ٣٦	إضافة
٣٧	المادة ٣٧	إضافة	٣٧	المادة ٣٧	إضافة
٣٨	المادة ٣٨	إضافة	٣٨	المادة ٣٨	إضافة
٣٩	المادة ٣٩	إضافة	٣٩	المادة ٣٩	إضافة
٤٠	المادة ٤٠	إضافة	٤٠	المادة ٤٠	إضافة
٤١	المادة ٤١	إضافة	٤١	المادة ٤١	إضافة
٤٢	المادة ٤٢	إضافة	٤٢	المادة ٤٢	إضافة
٤٣	المادة ٤٣	إضافة	٤٣	المادة ٤٣	إضافة
٤٤	المادة ٤٤	إضافة	٤٤	المادة ٤٤	إضافة
٤٥	المادة ٤٥	إضافة	٤٥	المادة ٤٥	إضافة
٤٦	المادة ٤٦	إضافة	٤٦	المادة ٤٦	إضافة
٤٧	المادة ٤٧	إضافة	٤٧	المادة ٤٧	إضافة
٤٨	المادة ٤٨	إضافة	٤٨	المادة ٤٨	إضافة
٤٩	المادة ٤٩	إضافة	٤٩	المادة ٤٩	إضافة
٥٠	المادة ٥٠	إضافة	٥٠	المادة ٥٠	إضافة

المادة ١٤٤
 تعديلات على قانون تنظيم العمل في القطاع الخاص
 رقم ١٤٤ لسنة ٢٠٢١
 رقم ١٤٤ لسنة ٢٠٢١
 رقم ١٤٤ لسنة ٢٠٢١
 رقم ١٤٤ لسنة ٢٠٢١



رقم المادة
 نص المادة
 نوع التعديل
 رقم المادة
 نص المادة
 نوع التعديل

١٧٨

١٧٨

مشروع القانون رقم ١٧٨ لسنة ٢٠٢١

كارتاج الوصل
تعديل تخصصات أراضي
البحر المحاذات




موقع

أمانة مشروع القانون رقم ١٧٨ لسنة ٢٠٢١

المجلس
البرلماني
البيروت
٢٠٢١

كارتاج الوصل
تعديل تخصصات أراضي
البحر المحاذات



مشروع القنطرة الكهربي المستطوي الساتر من منبأ - القنطرة الاربعة

كارت الخوض
تعديل نظمتهن الاراضي

المسار بين فرغ أبعاضه ونضاه الخط

الطول المقبول



مهندس

أستاذ مشير في القنطرة الكهربي ومنبأ ومبأته ومبأته

مركز القنطرة الاربعة
مركز القنطرة الاربعة


كارت وسط المنطقة رقم

مبأته سبأته
مبأته الكهربي
المساحة الكهربية
مركز القنطرة الاربعة

المبأته من مبأته

مشروع انقطاع الكهرباء بالبحر - انقطاع - اعطاش من رمضان - التغطية الإدارية
 كارت الوسيط
 تعديل تخصيص أراضي
 الصحة الإدارية (٣)

الرقم	الوصف	المساحة	الرقم	الوصف	المساحة
١	ارض	١٠٠٠	١	ارض	١٠٠٠
٢	ارض	١٠٠٠	٢	ارض	١٠٠٠
٣	ارض	١٠٠٠	٣	ارض	١٠٠٠
٤	ارض	١٠٠٠	٤	ارض	١٠٠٠
٥	ارض	١٠٠٠	٥	ارض	١٠٠٠
٦	ارض	١٠٠٠	٦	ارض	١٠٠٠
٧	ارض	١٠٠٠	٧	ارض	١٠٠٠
٨	ارض	١٠٠٠	٨	ارض	١٠٠٠
٩	ارض	١٠٠٠	٩	ارض	١٠٠٠
١٠	ارض	١٠٠٠	١٠	ارض	١٠٠٠

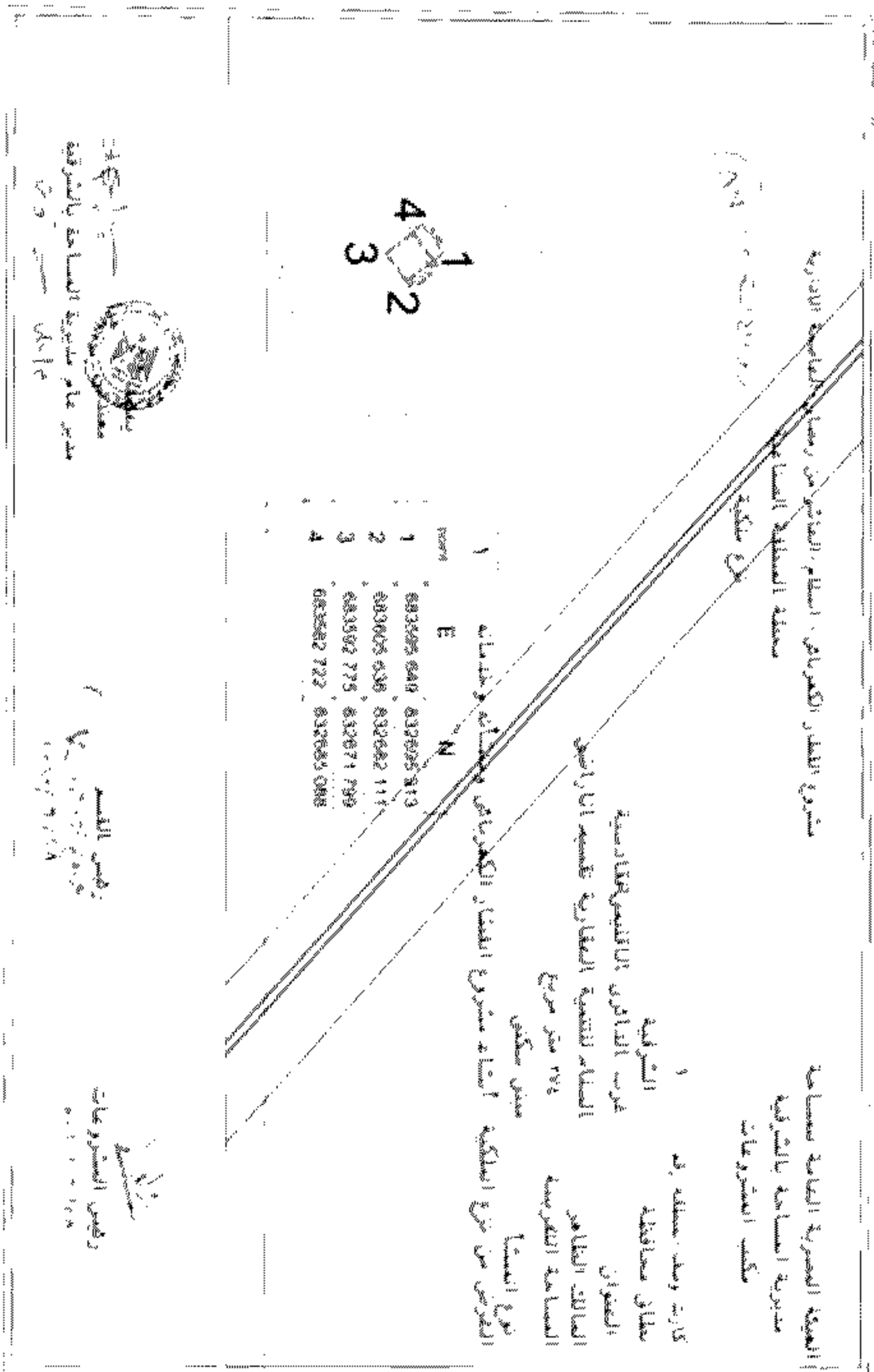


الطول المتر
 العرض المتر
 العرض المتر



انقطاع الكهرباء بالبحر
 مشروع اعطاش من رمضان
 التغطية الإدارية
 الصحة الإدارية (٣)

كارت الوسيط
 تعديل تخصيص أراضي
 الصحة الإدارية (٣)



رقم	E	N
1	6335496 640	6336965 313
2	6336026 638	6336422 111
3	633502 775	633671 799
4	633542 722	633683 048

مدير عام مديرية المساحة بالقاهرة
 م. أحمد حسين
 م. أحمد حسين

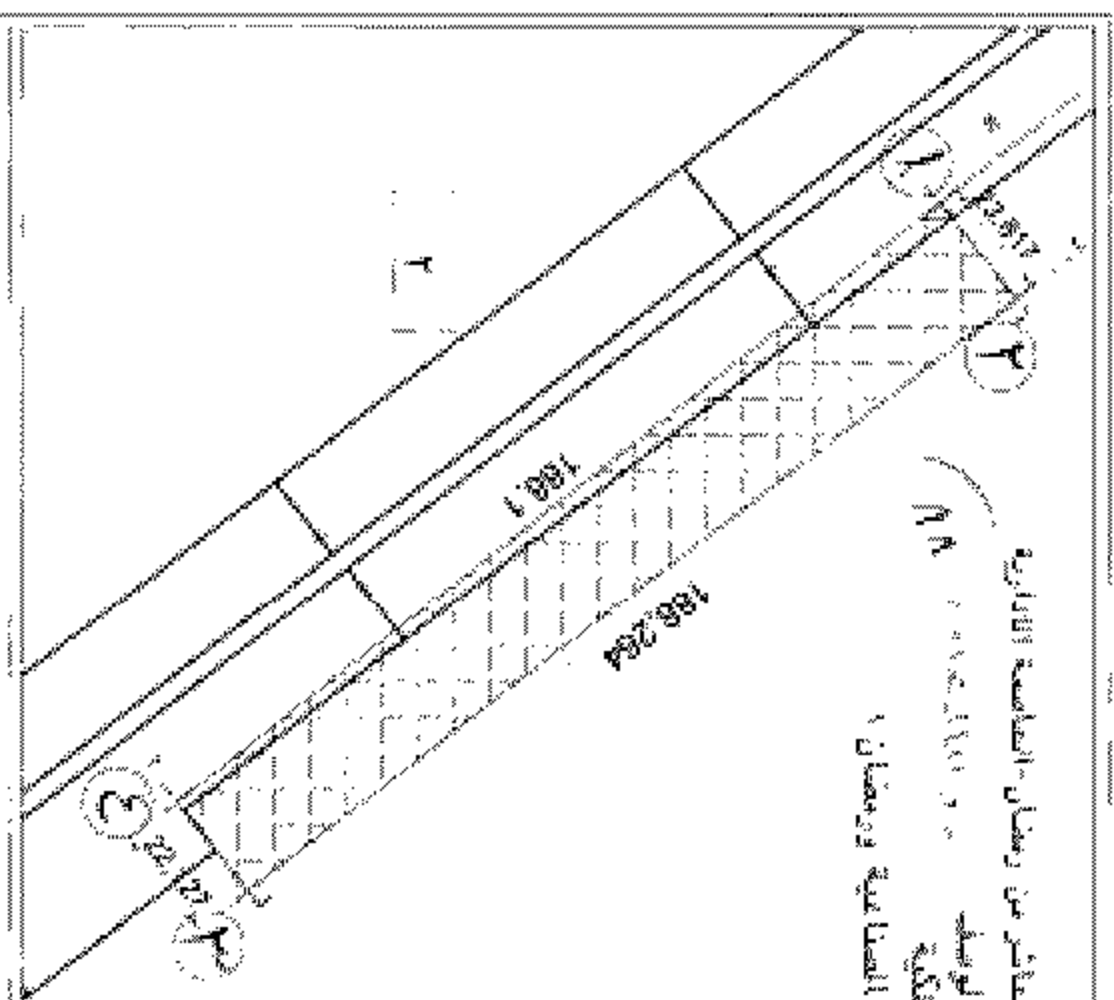
رئيس المجلس
 م. أحمد حسين
 م. أحمد حسين

رئيس المشروعات
 م. أحمد حسين
 م. أحمد حسين

مشروع الخطار الكهربائي - السالم - الطائر من رمضان - المساحة الإدارية
 ٩٨٨
 كارت الوصلة
 نوع ملكية
 المساح بين محطة الصناعية ورمضان

الجهة المخرجة الخطة للمساحة
 مديرية المساحة بالشرقية
 مكتب المشروعات

كارت وصف المساحة رقم
 نطاق مساحية
 المبرور
 المساحة الكهربائية
 المساحة من نوع الملكية
 ملاحظات مزارق وسور وأرض لغشاء
 الخلاء مشروء (الخطار الكهربائي ورحلك وخدماته
 ١٣٦٥ متر مربع
 شرق البقارون (الليسي - القابل من رمضان
 شرقية بمراسمير المساحة المساحية



point	E	N
1	682613.03	834158.69
2	682631.71	834173.46
3	682747.55	8344025.10
4	682730.11	834011.47

مدير عام مديرية المساحة بالشرقية
 م. أحمد سرور
 م. أحمد سرور

رئيس القسم
 م. أحمد سرور
 م. أحمد سرور

رئيس المشروعات
 م. أحمد سرور
 م. أحمد سرور

مشروع القطار الكهربائي - اسطاد العاشور من رمضان الادارية

كارت الوصف

2 ترعة ملكية

المسار بين محطة الاستايعية ورمضان ١

الهيئة المصرية العامة للمساحة

مديرية المساحة بالقاهرة

مكتب المشروعات

كارت وصف المسئلة رقم

اشرفية

شرق الدائري - العاشور من رمضان

شركة مياه لخدمات الطر حصرية

٣٠٠ متر مربع

سماوي شركة مياه لخدمات الطر حصرية

أعمال مشروع القطار الكهربائي وخدماته

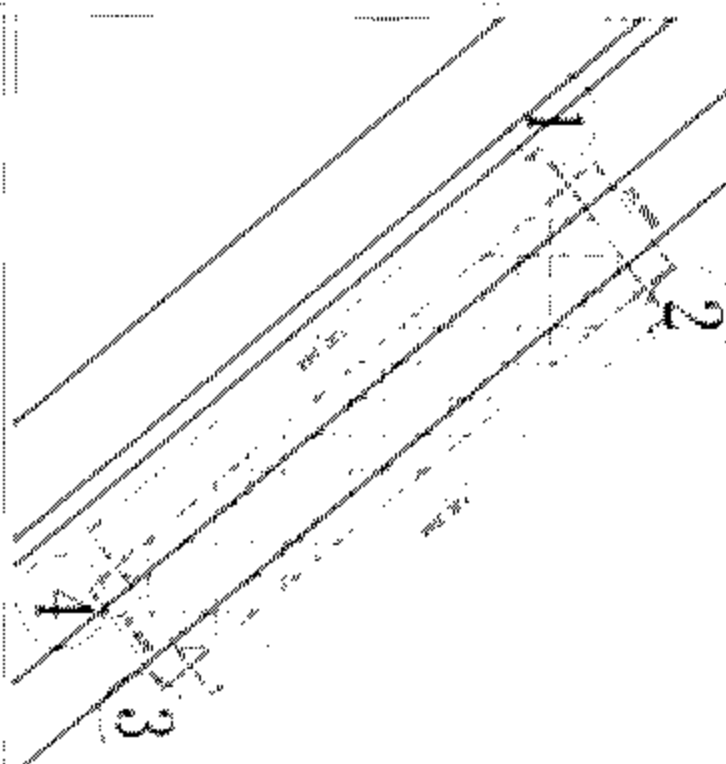
العمودان

المحافظة العاشر

المساحة الحكومية

طرق المصنعة

المتفرق من ترعة الملكية



Point	X (m)	Y (m)
1	682462.521	834347.9336
2	682482.9277	834364.0188
3	682556.9823	834209.2735
4	682437.3978	834253.8232

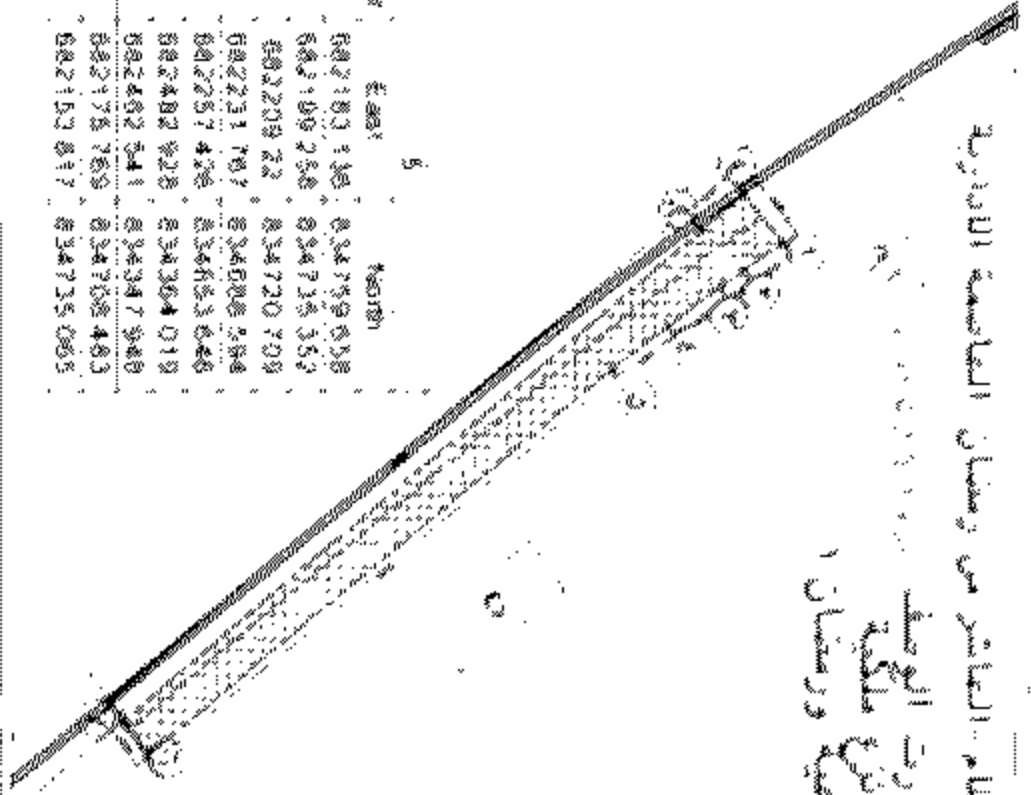


رئيس الهيئة
مهندس
مدير عام مديرية المساحة بالشرقية
٢٠٢١/٣/١٠

رئيس المكتب
٢٠٢١/٣/١٠

رئيس المشروعات
٢٠٢١/٣/١٠

Point	Easting	Northing
1	682183.138	824739.858
2	682189.258	824728.357
3	682209.82	824720.709
4	682231.787	824688.584
5	682257.426	824653.646
6	682482.428	824364.019
7	682482.541	824347.948
8	682178.769	824768.483
9	682153.817	824725.065



مشروع القطار الكهربائي - السالم - العاشر من رمضان العاصمة الإدارية

كارت الوسيط

المسار بين محطة الصناعية ورمضان

الهيئة المصرية العامة للمساحة

مديرية المساحة بالقاهرة

مكتب المشروع

كارت وسط المساحة رقم

مناطق المحافظة

البيانات الخاصة

المساحة المقترحة

موقع المساحة

التحري من طرق المساحة

التقوية

مشروع الدائرة الكائن في العاشر من رمضان

مشركه جبراهيمر بنسبه المنطقه الصناعيه

1:8 مساحه

ممن اعادوا وتصاروا وصوروا في ١٠/٣/٢٠٢١

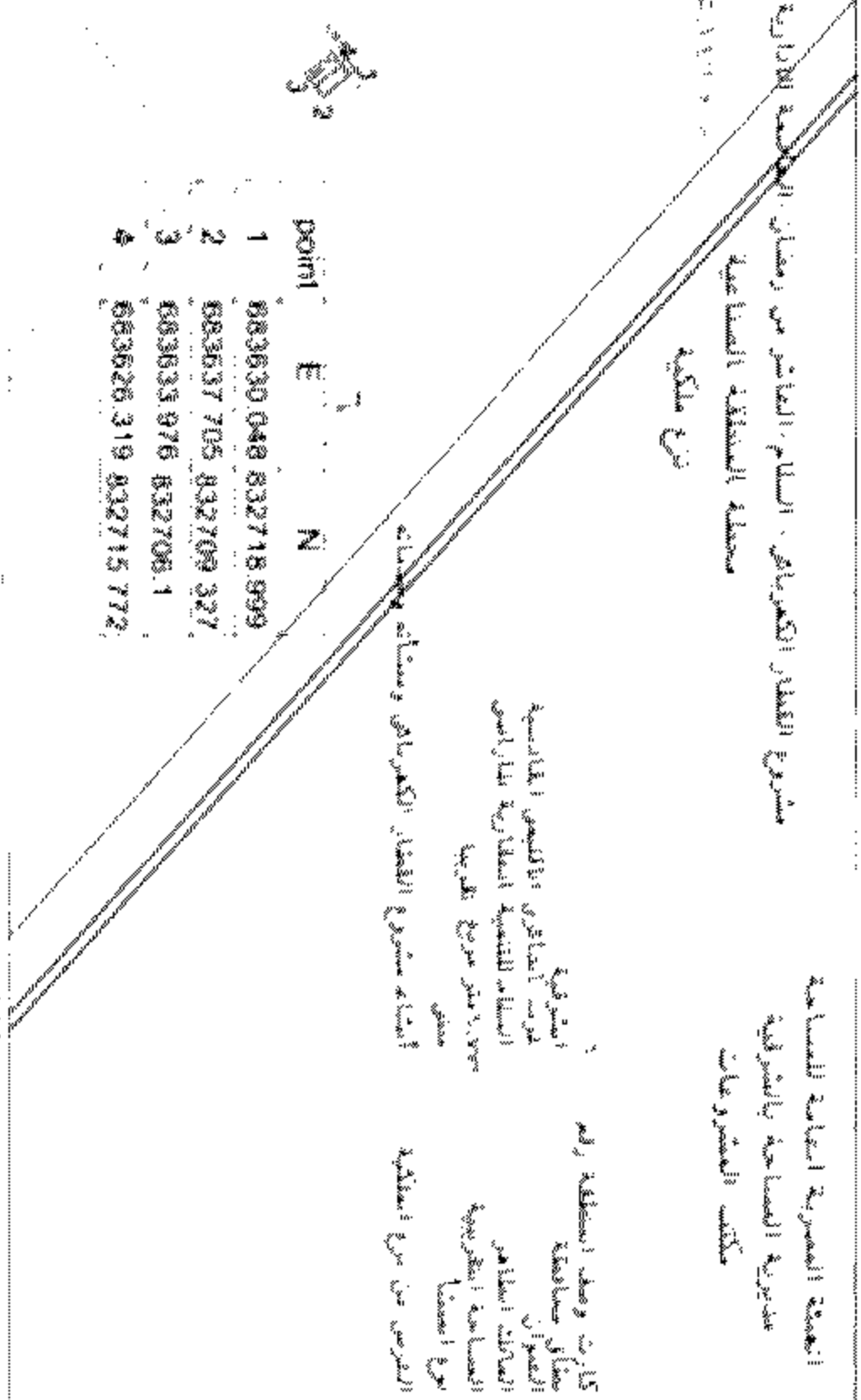
انشاء مشروع القطار الكهربائي ورمضان ومحطاته

مهندس
مدير عام مديرية المساحة بالقاهرة



رئيس القسم
١٠/٣/٢٠٢١

رئيس المشروع
١٠/٣/٢٠٢١



point	E	N
1	683630.048	632718.999
2	683637.705	632709.327
3	683635.976	632706.1
4	683626.319	632715.772

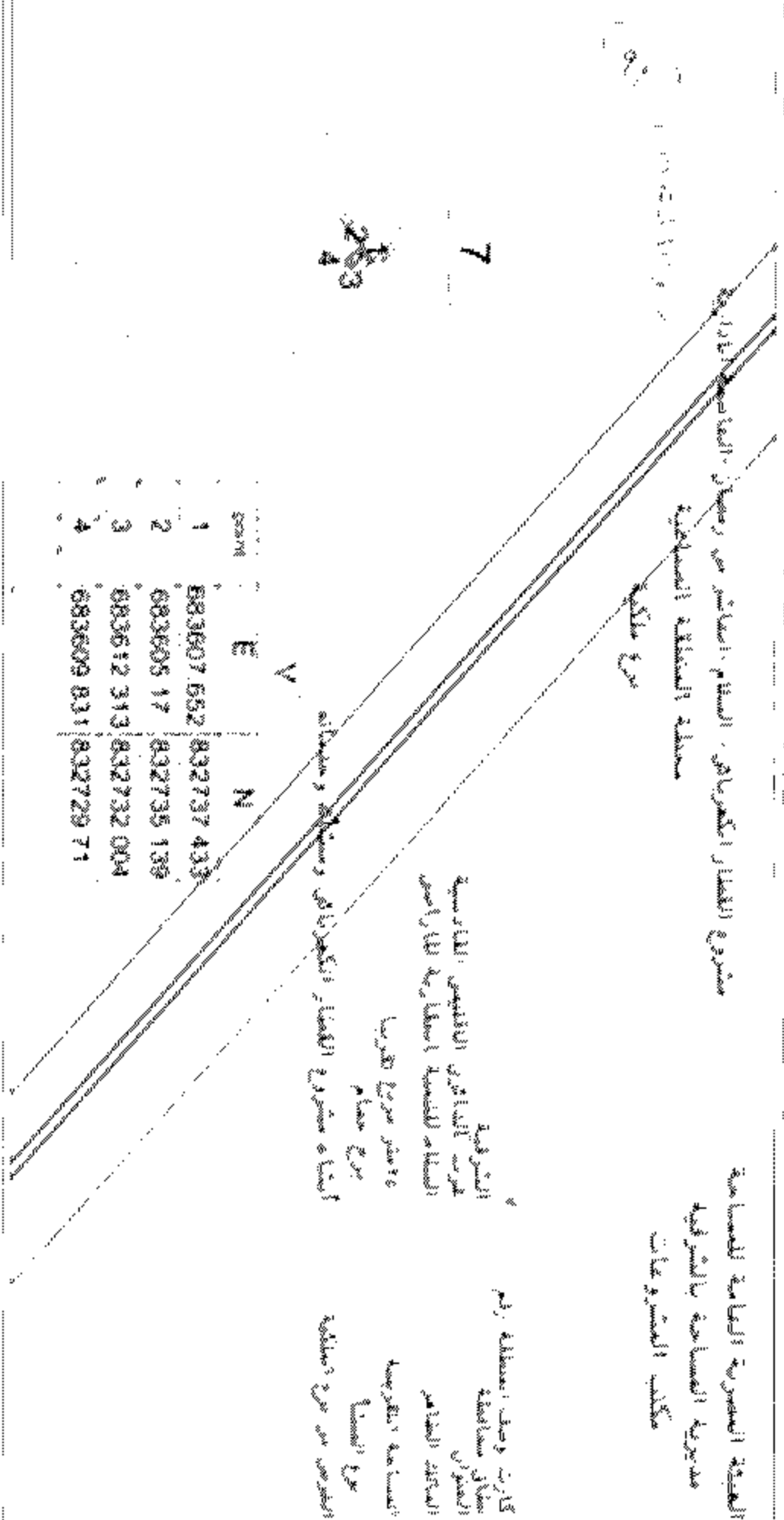
مشروع القطر الكوبرياوي - السلام العاشر من رمضان القطر الإداري
 محطة المنطقة الصناعية
 نوع ملكية

إدارة العمومية لخدمات المساحة
 مديرية المساحة بالشرقية
 مكتب المحرمات

إحداثيات وسط المنطقة رقم
 صافي مساحة
 المساحة المملوكة
 المساحة المقترية
 نوع المساحة
 الأسماء مشروعات القطر الكوبرياوي ومساحة المحرمات

مدير عام مديرية المساحة بالشرقية
 م/أحمد...
 م/عبد...
 م/م/عبد...
 م/عبد...
 م/عبد...

رئيس القسم
 م/عبد...
 م/عبد...
 م/عبد...
 م/عبد...
 م/عبد...



مدير عام مديرية المسماة بالشرفية
مكتب
٨٠١
٢٠٢١

رئيس المجمع
٥/٣/٢٠٢١
٢٠٢١

رئيس المشروعات
٥/٣/٢٠٢١
٢٠٢١

١٤٤٣ هـ
٢٠٢١ م

مشروع اللطار الكورباقي - السطام - المشرق من جغيا - العاصمة الادارية

مصلحة المنطقة الشمالية

بنا الخلية

الهيئة المشورة العامة المسماحة

مديرية المسماحة بالمشرفية

مكتب استشارات

أ. اختيارية
 ب. غرب الدكاوي : الأبنوس القنادسية
 إنشاء للتسمية استشارية طارباقي
 دائرة موزع هوية
 طرح حياهم
 إنشاء مشروع اللطار الكورباقي والخطات وخدماته

أ. غرب وصف استملاكه رقم
 ب. طابق مساقطة
 ج. استخوان
 د. طابق اللطار
 هـ. المساحة المتقرينة
 و. نوع المسما

الغرض من طرح الاستملاكه

8

رقم	نوع	تاريخ	ملاحظات
١	استملاك	٢٠٢١/٠٣/٠١	...
٢
٣
٤
٥

مدير عام
 مدير عام
 مدير عام

٢٠٢١/٠٣/٠١
 ١٤٤٣ هـ

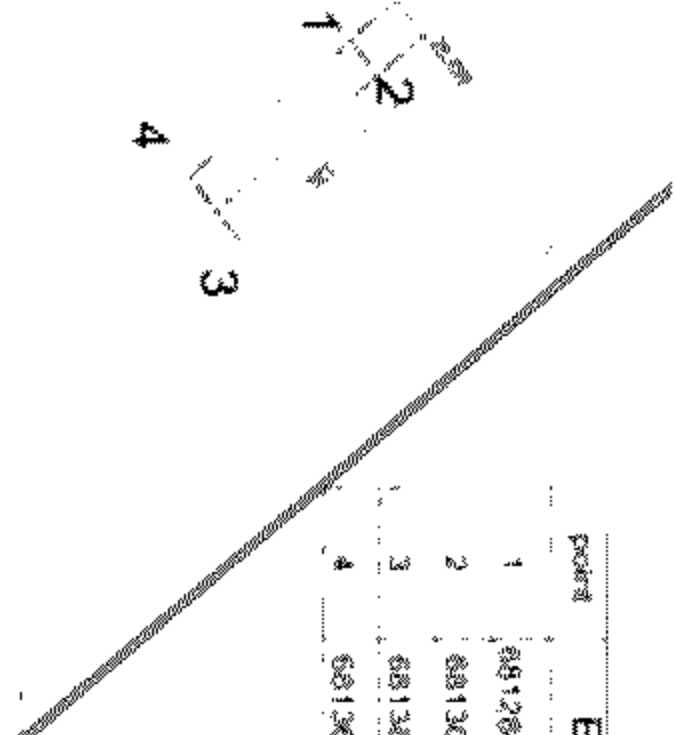
٢٠٢١/٠٣/٠١
 ١٤٤٣ هـ

مشروع الططار الكهربي - السلام - العاشر من رمضان - المساحات الإدارية
 كارت الوصف
 محطة العاشر من رمضان
 نوع ملكية

الهيئة المسيرية العامة للمساهمة
 مديرية المساهمة بآشرفية
 مكتب المشروعات

بشرفية
 شرق الأردن - منطقة من
 رقم مساحة
 ٣٤٩٤٤
 أرض فضاء
 إنشاء مشروع الططار الكهربي وخدماته

كارت وصف المساحة رقم
 مساحات مساحات
 المساحة المساحة
 مساحة نظرية
 نوع المساحة
 يتفرع من تعديل التجميع



Project	E	N
1	891284 873	835687 778
2	881305 814	835604 571
3	681380 872	835602 777
4	681365 53	835465 084

بشرفية
 مساحات
 مدير عام مديرية المساهمة بآشرفية

رقم المساحة
 ٣٤٩٤٤ / ٥٠٠
 رقم المشروع
 ٣٤٩٤٤ / ٥٠٠

بشرفية
 مدير المشاريع

AH

شبكة رقم ١٣٥٤٣٦٤٥٦٧٨٩٠
 ورقة رقم ١٣٥٤٣٦٤٥٦٧٨٩٠



البيانات العامة للقطعة:

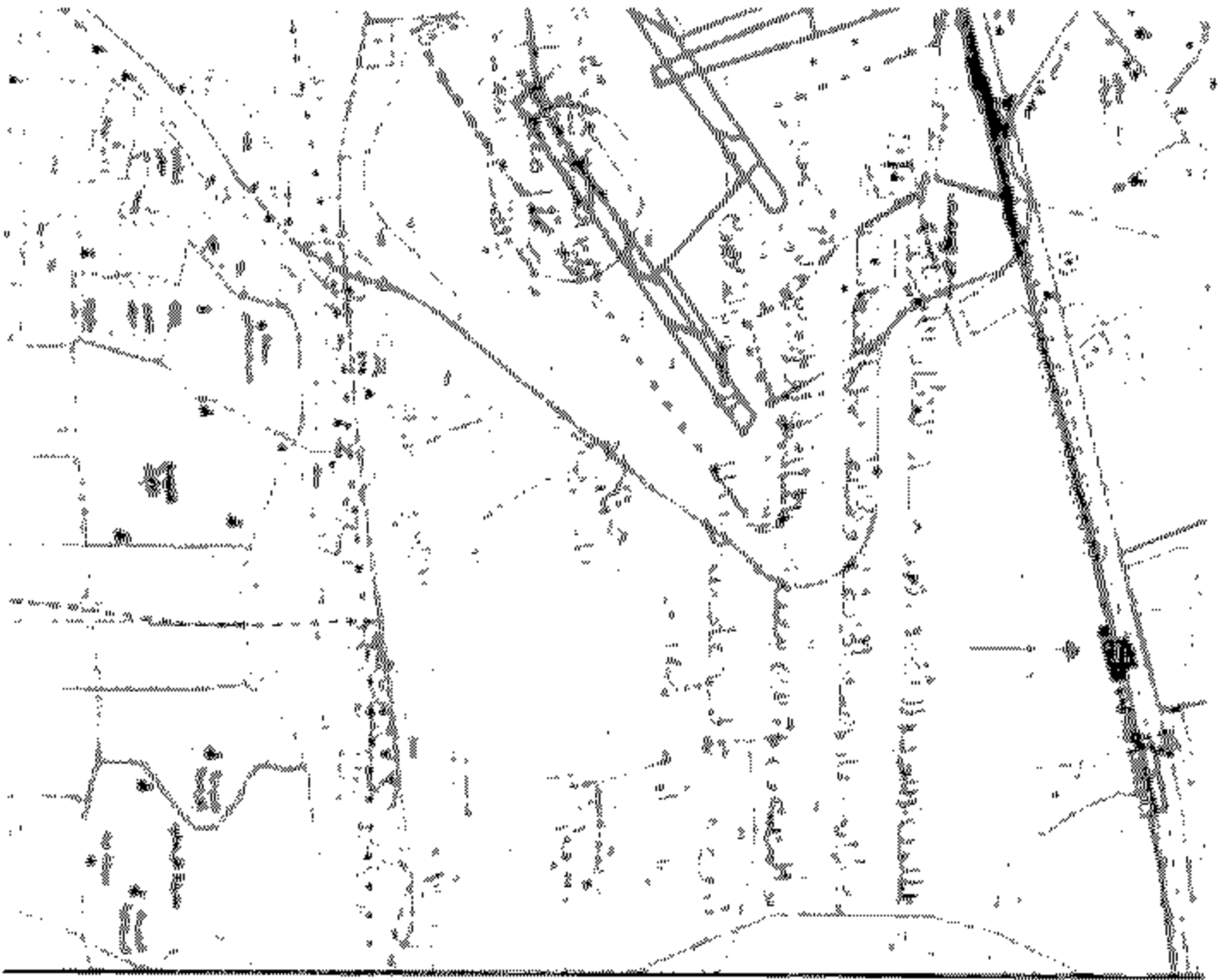
رقم التسجيل:	١٣٥٤٣٦٤٥٦٧٨٩٠
رقم المخطط:	١٣٥٤٣٦٤٥٦٧٨٩٠
رقم الخريطة:	١٣٥٤٣٦٤٥٦٧٨٩٠
رقم المخطط:	١٣٥٤٣٦٤٥٦٧٨٩٠
رقم الخريطة:	١٣٥٤٣٦٤٥٦٧٨٩٠
رقم المخطط:	١٣٥٤٣٦٤٥٦٧٨٩٠
رقم الخريطة:	١٣٥٤٣٦٤٥٦٧٨٩٠

البيانات الخاصة بالقطعة:

رقم التسجيل:	١٣٥٤٣٦٤٥٦٧٨٩٠	المساحة:	١٣٥٤٣٦٤٥٦٧٨٩٠
رقم المخطط:	١٣٥٤٣٦٤٥٦٧٨٩٠	الارتفاع:	١٣٥٤٣٦٤٥٦٧٨٩٠
رقم الخريطة:	١٣٥٤٣٦٤٥٦٧٨٩٠	العمق:	١٣٥٤٣٦٤٥٦٧٨٩٠
رقم المخطط:	١٣٥٤٣٦٤٥٦٧٨٩٠	العرض:	١٣٥٤٣٦٤٥٦٧٨٩٠
رقم الخريطة:	١٣٥٤٣٦٤٥٦٧٨٩٠	المساحة:	١٣٥٤٣٦٤٥٦٧٨٩٠
رقم المخطط:	١٣٥٤٣٦٤٥٦٧٨٩٠	الارتفاع:	١٣٥٤٣٦٤٥٦٧٨٩٠
رقم الخريطة:	١٣٥٤٣٦٤٥٦٧٨٩٠	العمق:	١٣٥٤٣٦٤٥٦٧٨٩٠
رقم المخطط:	١٣٥٤٣٦٤٥٦٧٨٩٠	العرض:	١٣٥٤٣٦٤٥٦٧٨٩٠
رقم الخريطة:	١٣٥٤٣٦٤٥٦٧٨٩٠	المساحة:	١٣٥٤٣٦٤٥٦٧٨٩٠
رقم المخطط:	١٣٥٤٣٦٤٥٦٧٨٩٠	الارتفاع:	١٣٥٤٣٦٤٥٦٧٨٩٠
رقم الخريطة:	١٣٥٤٣٦٤٥٦٧٨٩٠	العمق:	١٣٥٤٣٦٤٥٦٧٨٩٠
رقم المخطط:	١٣٥٤٣٦٤٥٦٧٨٩٠	العرض:	١٣٥٤٣٦٤٥٦٧٨٩٠
رقم الخريطة:	١٣٥٤٣٦٤٥٦٧٨٩٠	المساحة:	١٣٥٤٣٦٤٥٦٧٨٩٠



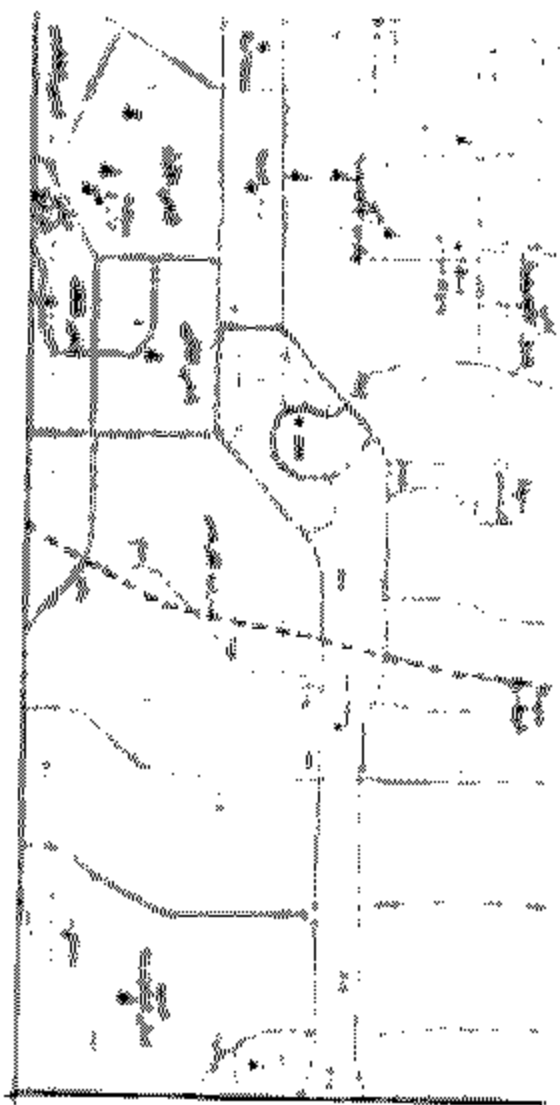
مديرية التخطيط العمراني والبناء
 رقم ١٣٥٤٣٦٤٥٦٧٨٩٠
 تاريخ ١٣٥٤٣٦٤٥٦٧٨٩٠




الخريطة المقترحة

١٠٩

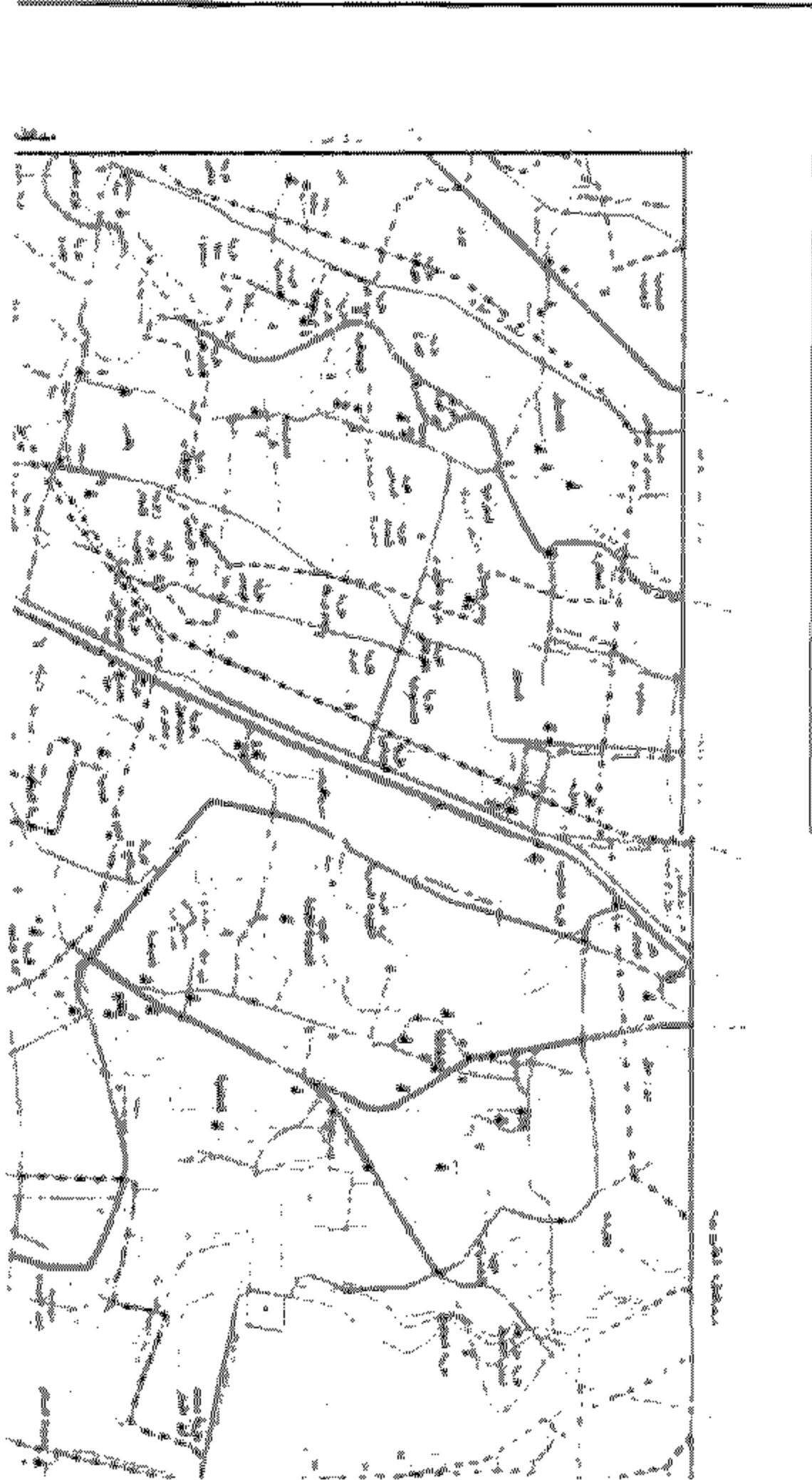
رقم	وصف	ملاحظات
١	طريق رئيسي	عرض ١٠ أمتار
٢	طريق فرعي	عرض ٥ أمتار
٣	طريق حفر	عرض ٣ أمتار
٤	طريق ترابي	عرض ٢ أمتار
٥	طريق مخطط	عرض ٤ أمتار
٦	طريق مخطط	عرض ٤ أمتار
٧	طريق مخطط	عرض ٤ أمتار
٨	طريق مخطط	عرض ٤ أمتار
٩	طريق مخطط	عرض ٤ أمتار
١٠	طريق مخطط	عرض ٤ أمتار
١١	طريق مخطط	عرض ٤ أمتار
١٢	طريق مخطط	عرض ٤ أمتار
١٣	طريق مخطط	عرض ٤ أمتار
١٤	طريق مخطط	عرض ٤ أمتار
١٥	طريق مخطط	عرض ٤ أمتار
١٦	طريق مخطط	عرض ٤ أمتار
١٧	طريق مخطط	عرض ٤ أمتار
١٨	طريق مخطط	عرض ٤ أمتار
١٩	طريق مخطط	عرض ٤ أمتار
٢٠	طريق مخطط	عرض ٤ أمتار
٢١	طريق مخطط	عرض ٤ أمتار
٢٢	طريق مخطط	عرض ٤ أمتار
٢٣	طريق مخطط	عرض ٤ أمتار
٢٤	طريق مخطط	عرض ٤ أمتار
٢٥	طريق مخطط	عرض ٤ أمتار
٢٦	طريق مخطط	عرض ٤ أمتار
٢٧	طريق مخطط	عرض ٤ أمتار
٢٨	طريق مخطط	عرض ٤ أمتار
٢٩	طريق مخطط	عرض ٤ أمتار
٣٠	طريق مخطط	عرض ٤ أمتار
٣١	طريق مخطط	عرض ٤ أمتار
٣٢	طريق مخطط	عرض ٤ أمتار
٣٣	طريق مخطط	عرض ٤ أمتار
٣٤	طريق مخطط	عرض ٤ أمتار
٣٥	طريق مخطط	عرض ٤ أمتار
٣٦	طريق مخطط	عرض ٤ أمتار
٣٧	طريق مخطط	عرض ٤ أمتار
٣٨	طريق مخطط	عرض ٤ أمتار
٣٩	طريق مخطط	عرض ٤ أمتار
٤٠	طريق مخطط	عرض ٤ أمتار
٤١	طريق مخطط	عرض ٤ أمتار
٤٢	طريق مخطط	عرض ٤ أمتار
٤٣	طريق مخطط	عرض ٤ أمتار
٤٤	طريق مخطط	عرض ٤ أمتار
٤٥	طريق مخطط	عرض ٤ أمتار
٤٦	طريق مخطط	عرض ٤ أمتار
٤٧	طريق مخطط	عرض ٤ أمتار
٤٨	طريق مخطط	عرض ٤ أمتار
٤٩	طريق مخطط	عرض ٤ أمتار
٥٠	طريق مخطط	عرض ٤ أمتار



رقم	وصف	مساحة (م ^٢)
١	مبنى	١٠٠
٢	مبنى	١٠٠
٣	مبنى	١٠٠
٤	مبنى	١٠٠
٥	مبنى	١٠٠
٦	مبنى	١٠٠
٧	مبنى	١٠٠
٨	مبنى	١٠٠
٩	مبنى	١٠٠
١٠	مبنى	١٠٠
١١	مبنى	١٠٠
١٢	مبنى	١٠٠
١٣	مبنى	١٠٠
١٤	مبنى	١٠٠
١٥	مبنى	١٠٠
١٦	مبنى	١٠٠
١٧	مبنى	١٠٠
١٨	مبنى	١٠٠
١٩	مبنى	١٠٠
٢٠	مبنى	١٠٠
٢١	مبنى	١٠٠
٢٢	مبنى	١٠٠
٢٣	مبنى	١٠٠
٢٤	مبنى	١٠٠
٢٥	مبنى	١٠٠
٢٦	مبنى	١٠٠
٢٧	مبنى	١٠٠
٢٨	مبنى	١٠٠
٢٩	مبنى	١٠٠
٣٠	مبنى	١٠٠
٣١	مبنى	١٠٠
٣٢	مبنى	١٠٠
٣٣	مبنى	١٠٠
٣٤	مبنى	١٠٠
٣٥	مبنى	١٠٠
٣٦	مبنى	١٠٠
٣٧	مبنى	١٠٠
٣٨	مبنى	١٠٠
٣٩	مبنى	١٠٠
٤٠	مبنى	١٠٠
٤١	مبنى	١٠٠
٤٢	مبنى	١٠٠
٤٣	مبنى	١٠٠
٤٤	مبنى	١٠٠
٤٥	مبنى	١٠٠
٤٦	مبنى	١٠٠
٤٧	مبنى	١٠٠
٤٨	مبنى	١٠٠
٤٩	مبنى	١٠٠
٥٠	مبنى	١٠٠



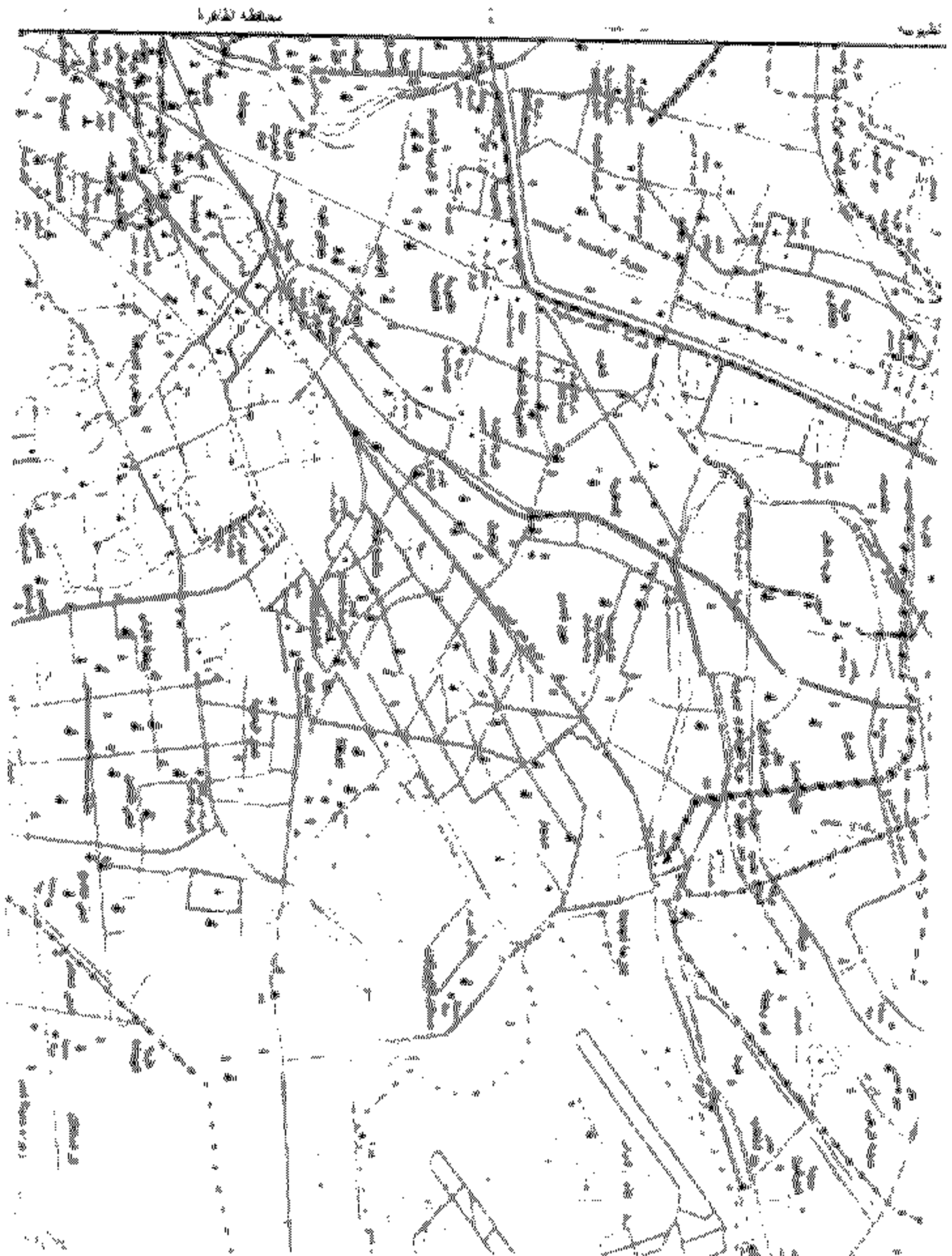
رقم	وصف	مساحة (م ^٢)
١	مبنى	١٠٠
٢	مبنى	١٠٠
٣	مبنى	١٠٠
٤	مبنى	١٠٠
٥	مبنى	١٠٠
٦	مبنى	١٠٠
٧	مبنى	١٠٠
٨	مبنى	١٠٠
٩	مبنى	١٠٠
١٠	مبنى	١٠٠
١١	مبنى	١٠٠
١٢	مبنى	١٠٠
١٣	مبنى	١٠٠
١٤	مبنى	١٠٠
١٥	مبنى	١٠٠
١٦	مبنى	١٠٠
١٧	مبنى	١٠٠
١٨	مبنى	١٠٠
١٩	مبنى	١٠٠
٢٠	مبنى	١٠٠
٢١	مبنى	١٠٠
٢٢	مبنى	١٠٠
٢٣	مبنى	١٠٠
٢٤	مبنى	١٠٠
٢٥	مبنى	١٠٠
٢٦	مبنى	١٠٠
٢٧	مبنى	١٠٠
٢٨	مبنى	١٠٠
٢٩	مبنى	١٠٠
٣٠	مبنى	١٠٠
٣١	مبنى	١٠٠
٣٢	مبنى	١٠٠
٣٣	مبنى	١٠٠
٣٤	مبنى	١٠٠
٣٥	مبنى	١٠٠
٣٦	مبنى	١٠٠
٣٧	مبنى	١٠٠
٣٨	مبنى	١٠٠
٣٩	مبنى	١٠٠
٤٠	مبنى	١٠٠
٤١	مبنى	١٠٠
٤٢	مبنى	١٠٠
٤٣	مبنى	١٠٠
٤٤	مبنى	١٠٠
٤٥	مبنى	١٠٠
٤٦	مبنى	١٠٠
٤٧	مبنى	١٠٠
٤٨	مبنى	١٠٠
٤٩	مبنى	١٠٠
٥٠	مبنى	١٠٠



EGYPTIAN SERIES 1 50,000

SHARQ AL-QÄHIR

شرق القاهرة





SECTION 8 (C) 40/1/2020

Scale 1:500

Table with 4 columns and 10 rows, containing technical specifications and measurements. The columns are labeled 'Area', 'Volume', 'Height', and 'Width'. The rows contain numerical values and units.

Area	Volume	Height	Width
1000	1000	1000	1000
2000	2000	2000	2000
3000	3000	3000	3000
4000	4000	4000	4000
5000	5000	5000	5000
6000	6000	6000	6000
7000	7000	7000	7000
8000	8000	8000	8000
9000	9000	9000	9000
10000	10000	10000	10000

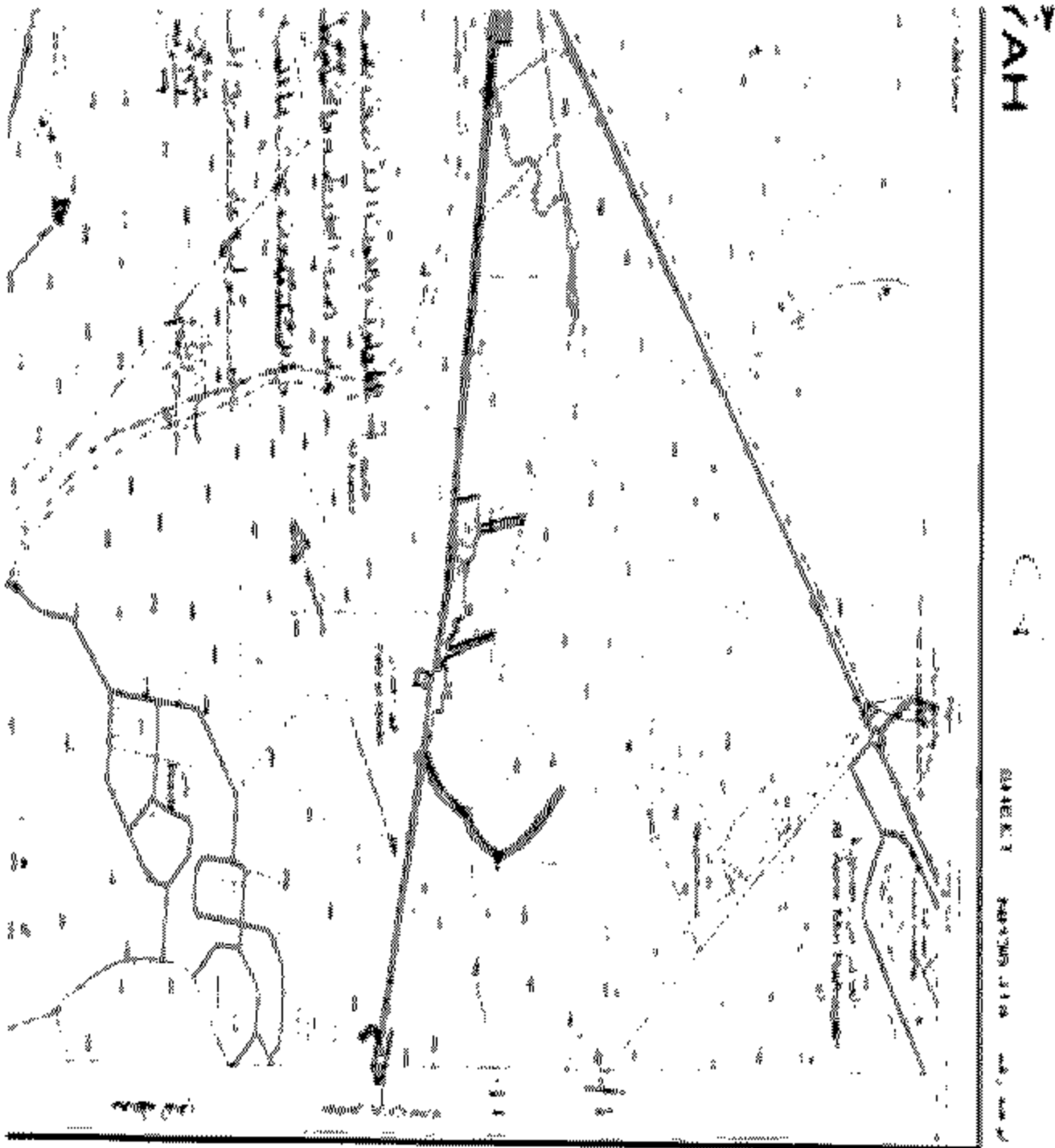
Technical notes and specifications in Arabic, detailing the requirements for the land plot, including dimensions, materials, and construction standards. The text is organized into numbered sections.

Additional technical notes and specifications in Arabic, providing further details on the land plot requirements and construction standards.

Final technical notes and specifications in Arabic, concluding the requirements for the land plot and construction standards.

Scale 1:500

Scale 1:500



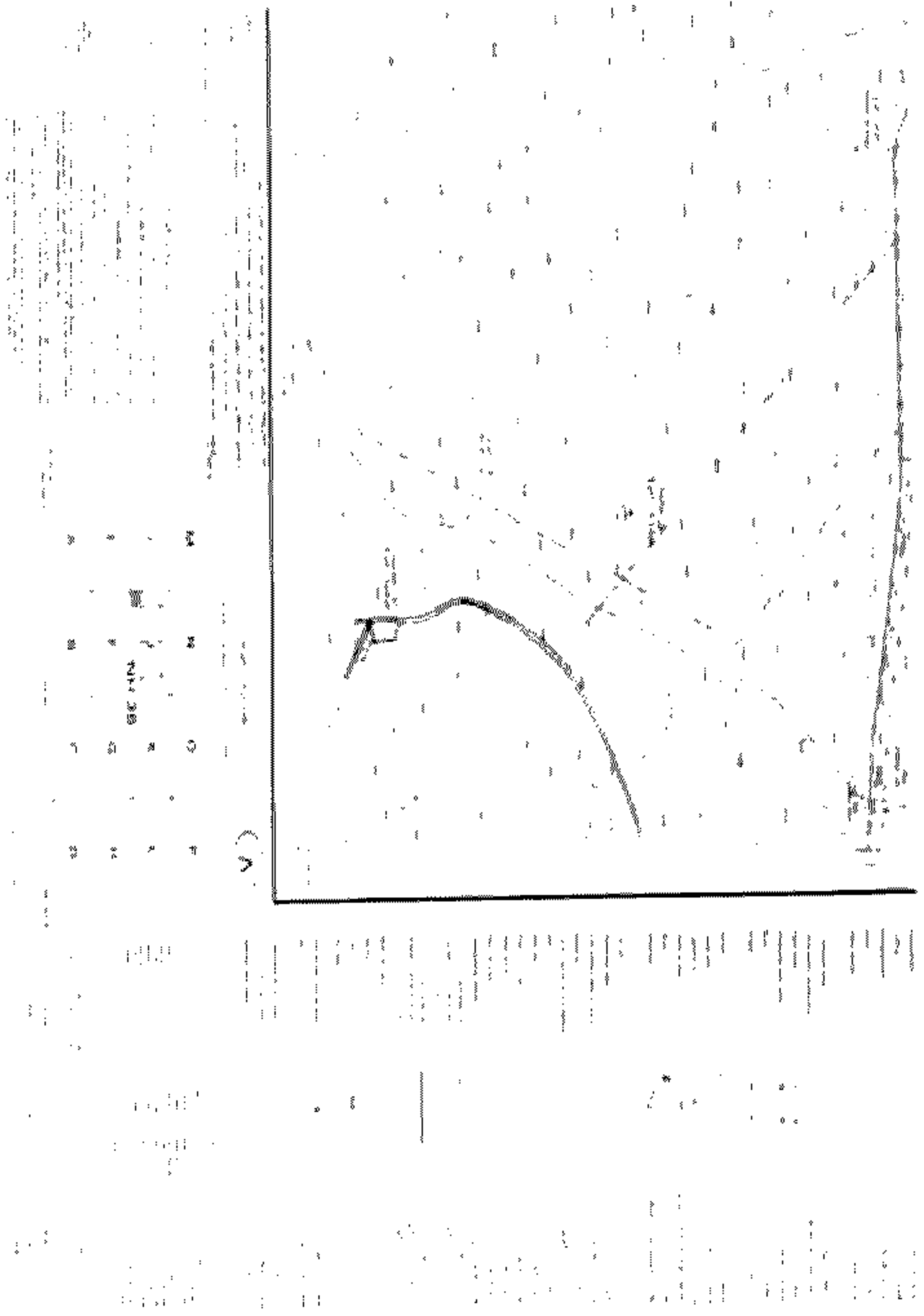
BAHARIYA

STATE 1

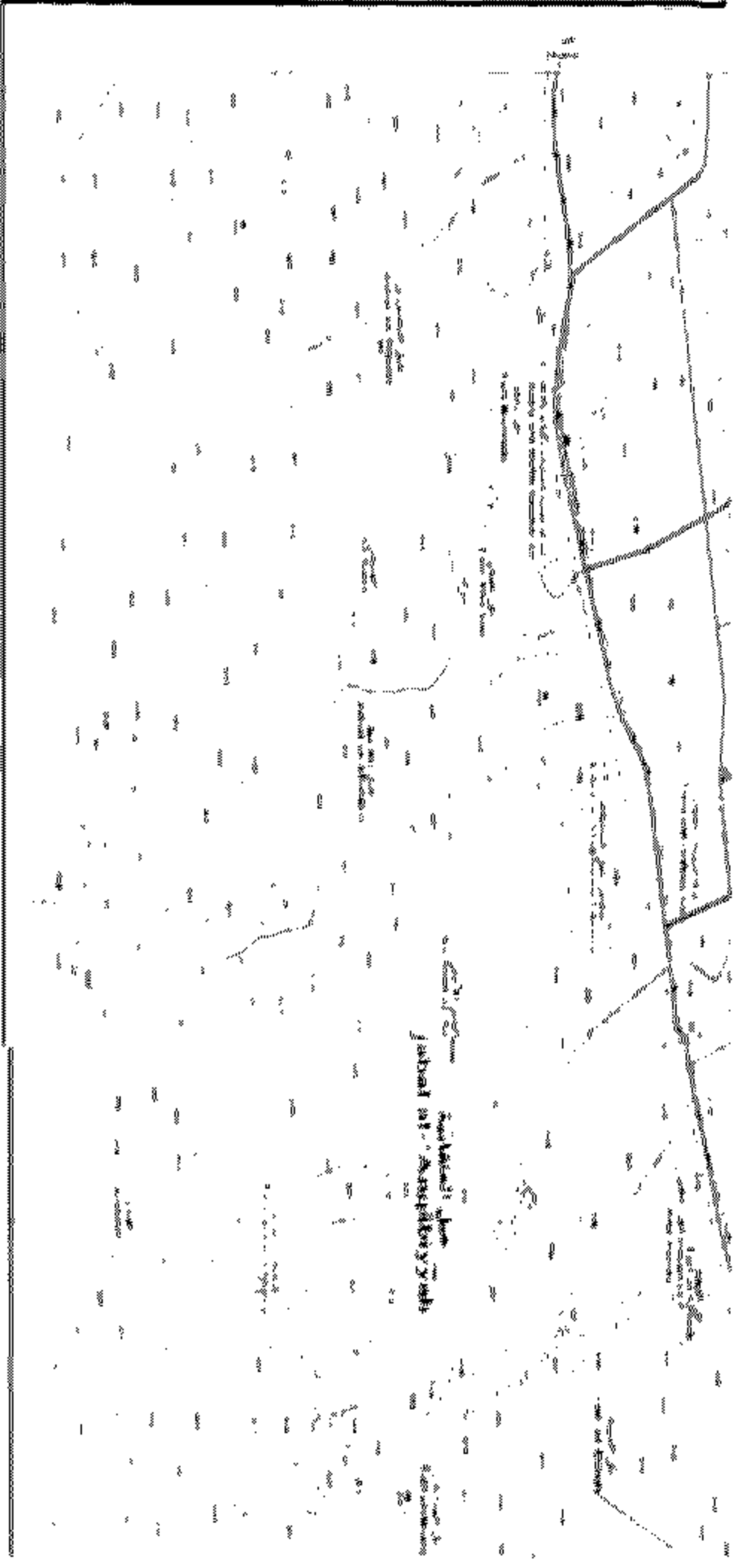

BAHARIYA MATRUH GOV. EGYPT


STATE 1
BAHARIYA MATRUH GOV. EGYPT

NO.	DESCRIPTION	AREA (SQ. METERS)	AREA (SQ. METERS)	AREA (SQ. METERS)
1
2
3
4
5
6
7
8
9
10
11
12
13
14
15
16
17
18
19
20
21
22
23
24
25
26
27
28
29
30
31
32
33
34
35
36
37
38
39
40
41
42
43
44
45
46
47
48
49
50



APRIL 1981 PUBLISHED FOR EGYPT



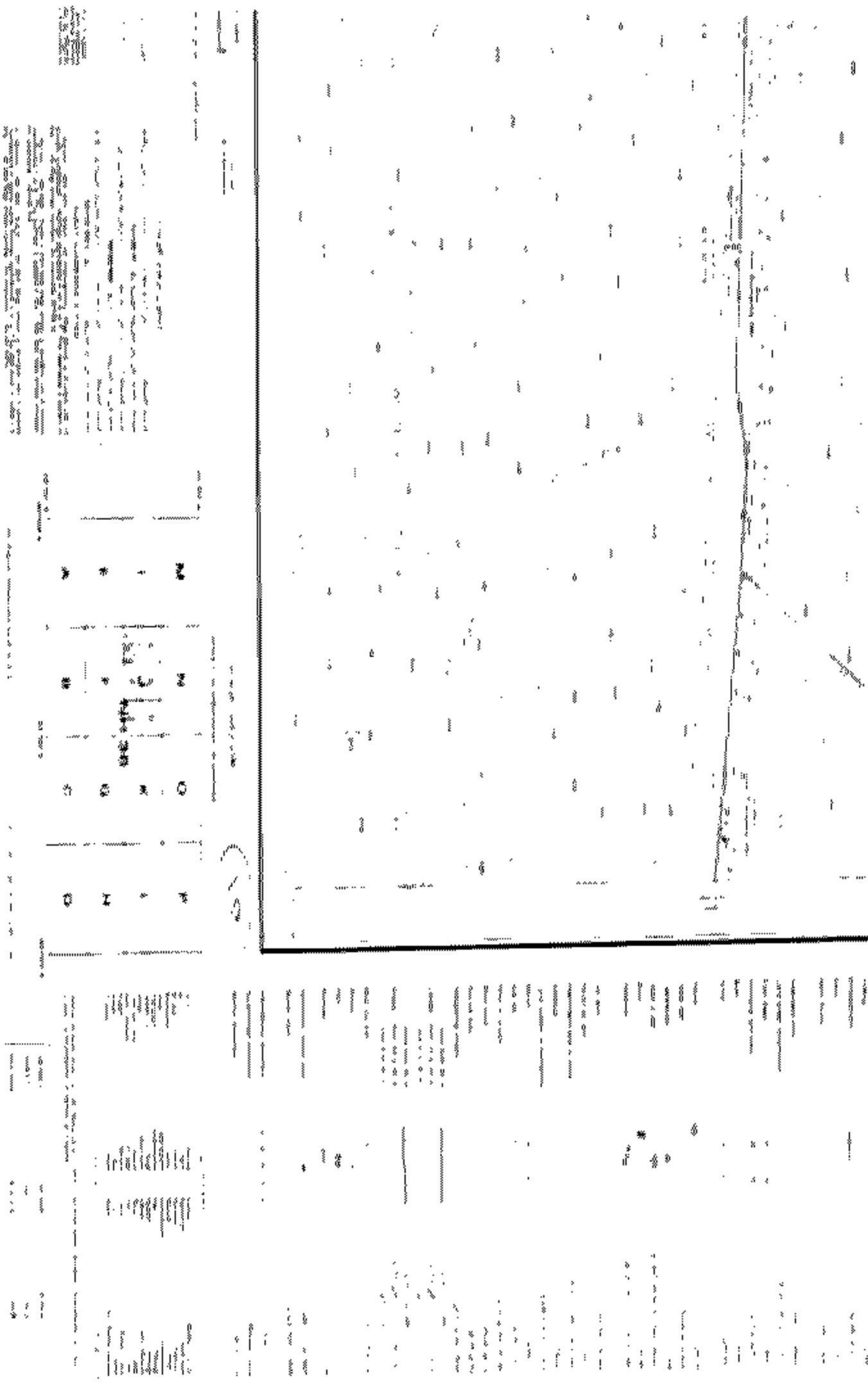


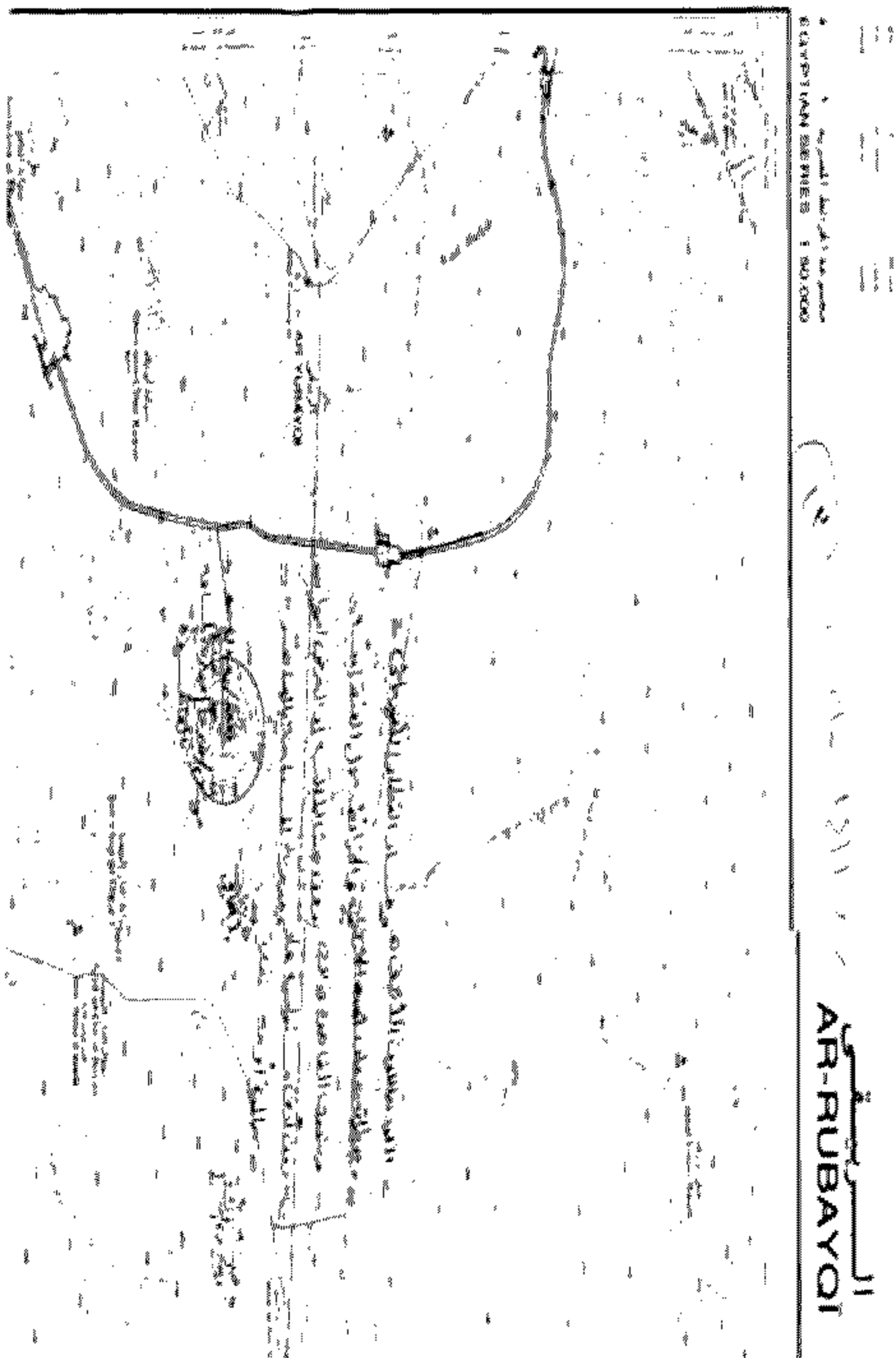
مخطط الطرق
مخطط الطرق
مخطط الطرق

الجمهورية العربية السورية
مجلس الوزراء
القرار رقم ١٠٠٠ لسنة ٢٠٢١

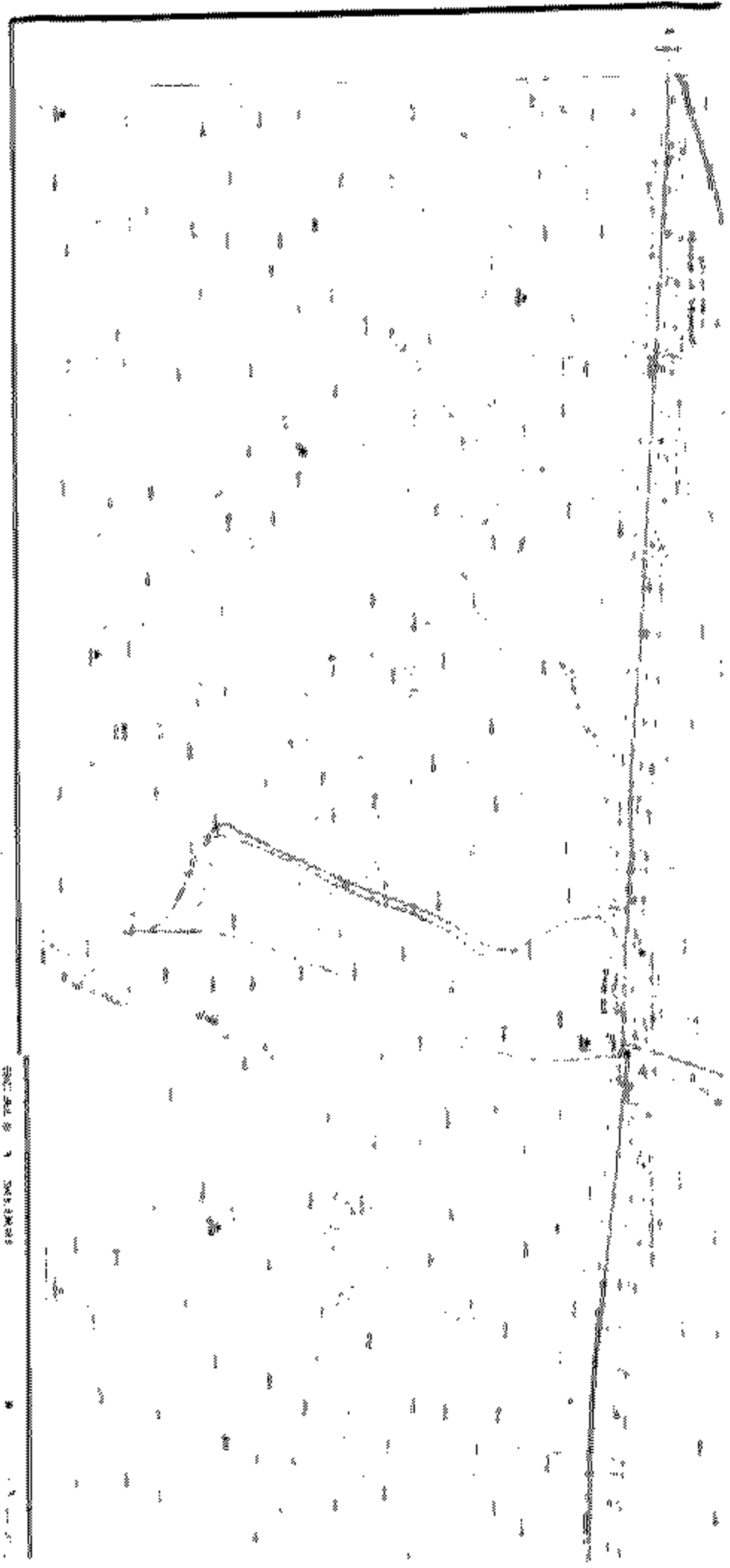


رقم	وصف	ملاحظات
١	طريق رئيسي	عرض ١٢ متر
٢	طريق فرعي	عرض ٨ متر
٣	طريق حفرية	عرض ٤ متر
٤	طريق ترابية	عرض ٤ متر
٥	طريق خضبان	عرض ٤ متر
٦	طريق مفرقة	عرض ٤ متر
٧	طريق مفرقة	عرض ٤ متر
٨	طريق مفرقة	عرض ٤ متر
٩	طريق مفرقة	عرض ٤ متر
١٠	طريق مفرقة	عرض ٤ متر
١١	طريق مفرقة	عرض ٤ متر
١٢	طريق مفرقة	عرض ٤ متر
١٣	طريق مفرقة	عرض ٤ متر
١٤	طريق مفرقة	عرض ٤ متر
١٥	طريق مفرقة	عرض ٤ متر
١٦	طريق مفرقة	عرض ٤ متر
١٧	طريق مفرقة	عرض ٤ متر
١٨	طريق مفرقة	عرض ٤ متر
١٩	طريق مفرقة	عرض ٤ متر
٢٠	طريق مفرقة	عرض ٤ متر
٢١	طريق مفرقة	عرض ٤ متر
٢٢	طريق مفرقة	عرض ٤ متر
٢٣	طريق مفرقة	عرض ٤ متر
٢٤	طريق مفرقة	عرض ٤ متر
٢٥	طريق مفرقة	عرض ٤ متر
٢٦	طريق مفرقة	عرض ٤ متر
٢٧	طريق مفرقة	عرض ٤ متر
٢٨	طريق مفرقة	عرض ٤ متر
٢٩	طريق مفرقة	عرض ٤ متر
٣٠	طريق مفرقة	عرض ٤ متر
٣١	طريق مفرقة	عرض ٤ متر
٣٢	طريق مفرقة	عرض ٤ متر
٣٣	طريق مفرقة	عرض ٤ متر
٣٤	طريق مفرقة	عرض ٤ متر
٣٥	طريق مفرقة	عرض ٤ متر
٣٦	طريق مفرقة	عرض ٤ متر
٣٧	طريق مفرقة	عرض ٤ متر
٣٨	طريق مفرقة	عرض ٤ متر
٣٩	طريق مفرقة	عرض ٤ متر
٤٠	طريق مفرقة	عرض ٤ متر
٤١	طريق مفرقة	عرض ٤ متر
٤٢	طريق مفرقة	عرض ٤ متر
٤٣	طريق مفرقة	عرض ٤ متر
٤٤	طريق مفرقة	عرض ٤ متر
٤٥	طريق مفرقة	عرض ٤ متر
٤٦	طريق مفرقة	عرض ٤ متر
٤٧	طريق مفرقة	عرض ٤ متر
٤٨	طريق مفرقة	عرض ٤ متر
٤٩	طريق مفرقة	عرض ٤ متر
٥٠	طريق مفرقة	عرض ٤ متر





مخطط تقسيم أراضي محافظة القاهرة
محافظة القاهرة - مركز القاهرة - حي النجدي - قسم النجدي - مخطط تقسيم أراضي



محافظة القاهرة - مركز القاهرة - حي النجدي - قسم النجدي - مخطط تقسيم أراضي

محافظة القاهرة - مركز القاهرة - حي النجدي - قسم النجدي - مخطط تقسيم أراضي

محافظة القاهرة - مركز القاهرة - حي النجدي - قسم النجدي - مخطط تقسيم أراضي

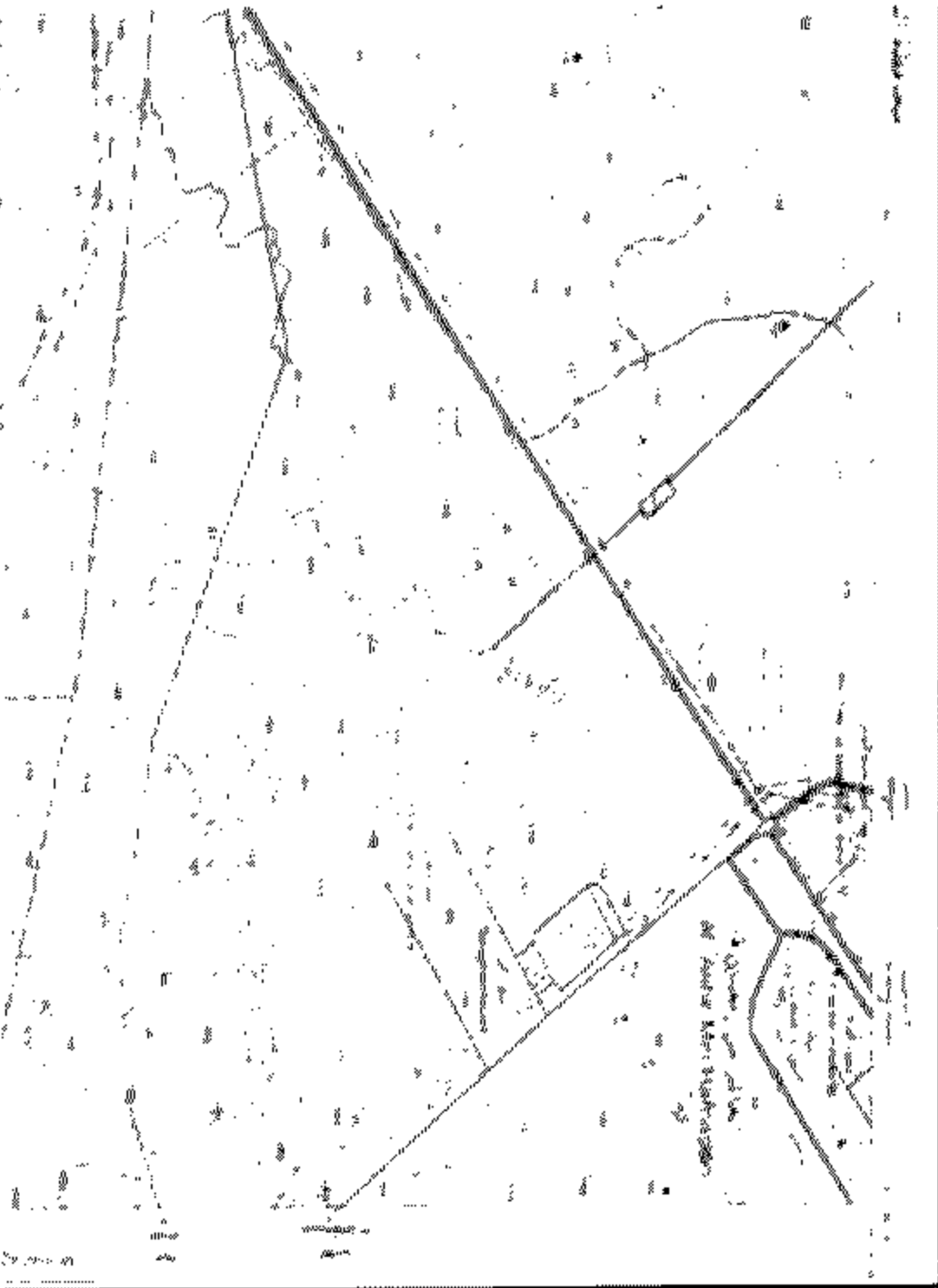
محافظة القاهرة - مركز القاهرة - حي النجدي - قسم النجدي - مخطط تقسيم أراضي

جمهورية مصر العربية
 جمهورية مصر العربية
ARAB REPUBLIC OF EGYPT

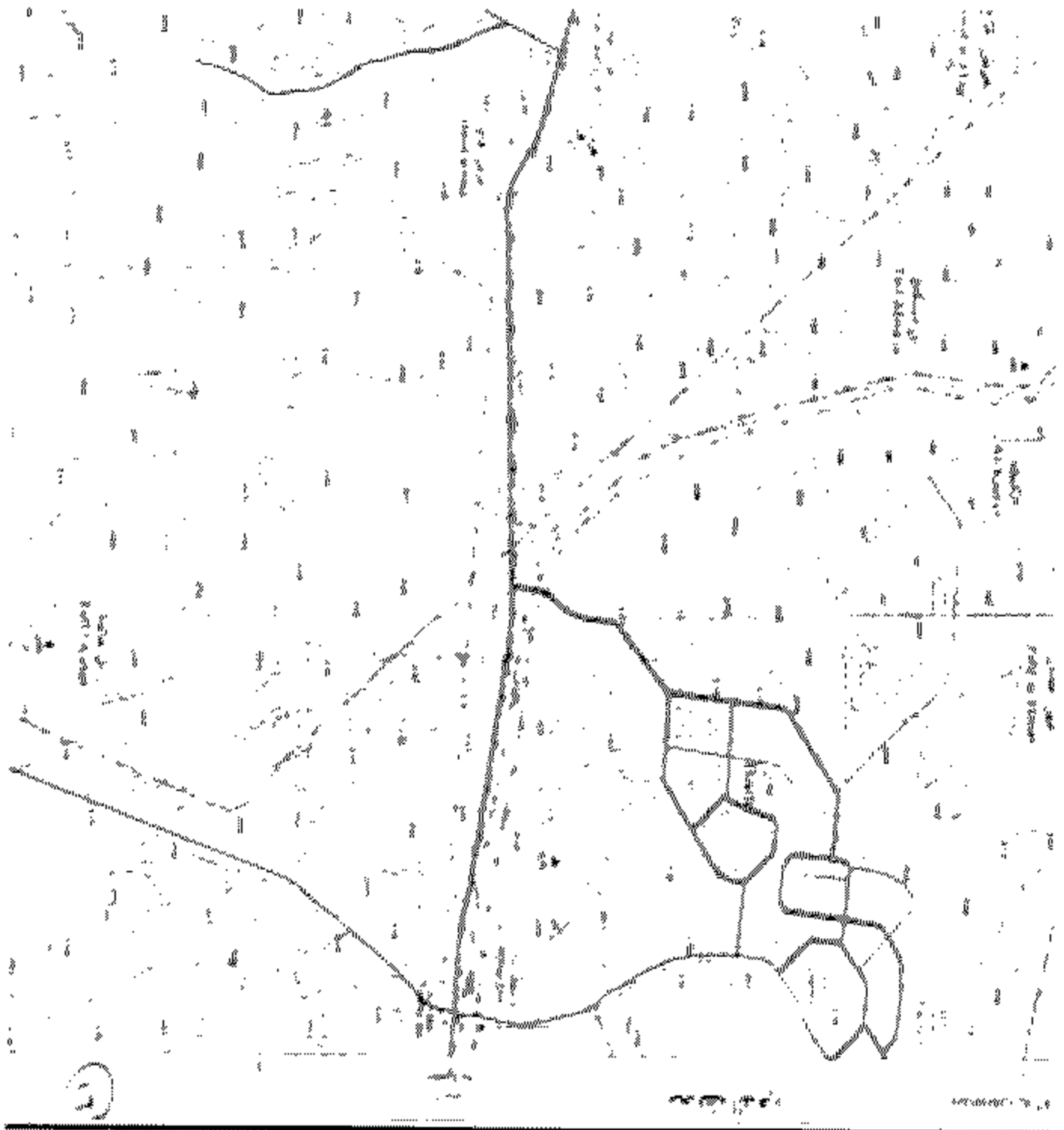
٧٨٧

١٤

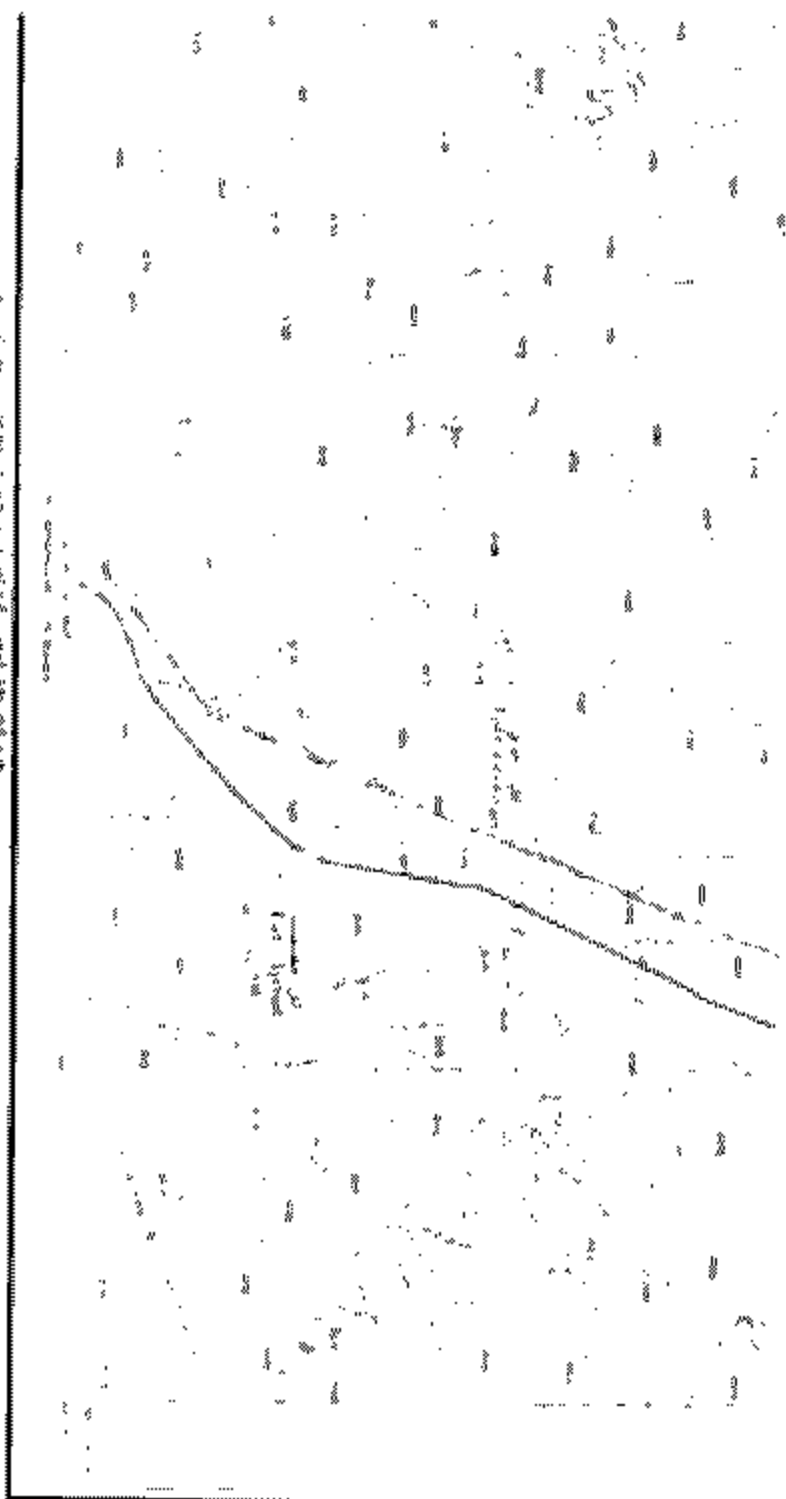
SHEET NAKUS-11A



رقم الوصف	المقياس	الارتفاع	العمق	الملاحظات
1
2
3
4
5
6
7
8
9
10
11
12
13
14
15
16
17
18
19
20
21
22
23
24
25
26
27
28
29
30
31
32
33
34
35
36
37
38
39
40
41
42
43
44
45
46
47
48
49
50



رقم	وصف	المساحة	ملاحظات
١	القطعة الأولى	١٠٠٠	
٢	القطعة الثانية	١٠٠٠	
٣	القطعة الثالثة	١٠٠٠	
٤	القطعة الرابعة	١٠٠٠	
٥	القطعة الخامسة	١٠٠٠	
٦	القطعة السادسة	١٠٠٠	
٧	القطعة السابعة	١٠٠٠	
٨	القطعة الثامنة	١٠٠٠	
٩	القطعة التاسعة	١٠٠٠	
١٠	القطعة العاشرة	١٠٠٠	
١١	القطعة الحادية عشر	١٠٠٠	
١٢	القطعة الثانية عشر	١٠٠٠	
١٣	القطعة الثالثة عشر	١٠٠٠	
١٤	القطعة الرابعة عشر	١٠٠٠	
١٥	القطعة الخامسة عشر	١٠٠٠	
١٦	القطعة السادسة عشر	١٠٠٠	
١٧	القطعة السابعة عشر	١٠٠٠	
١٨	القطعة الثامنة عشر	١٠٠٠	
١٩	القطعة التاسعة عشر	١٠٠٠	
٢٠	القطعة العشرون	١٠٠٠	



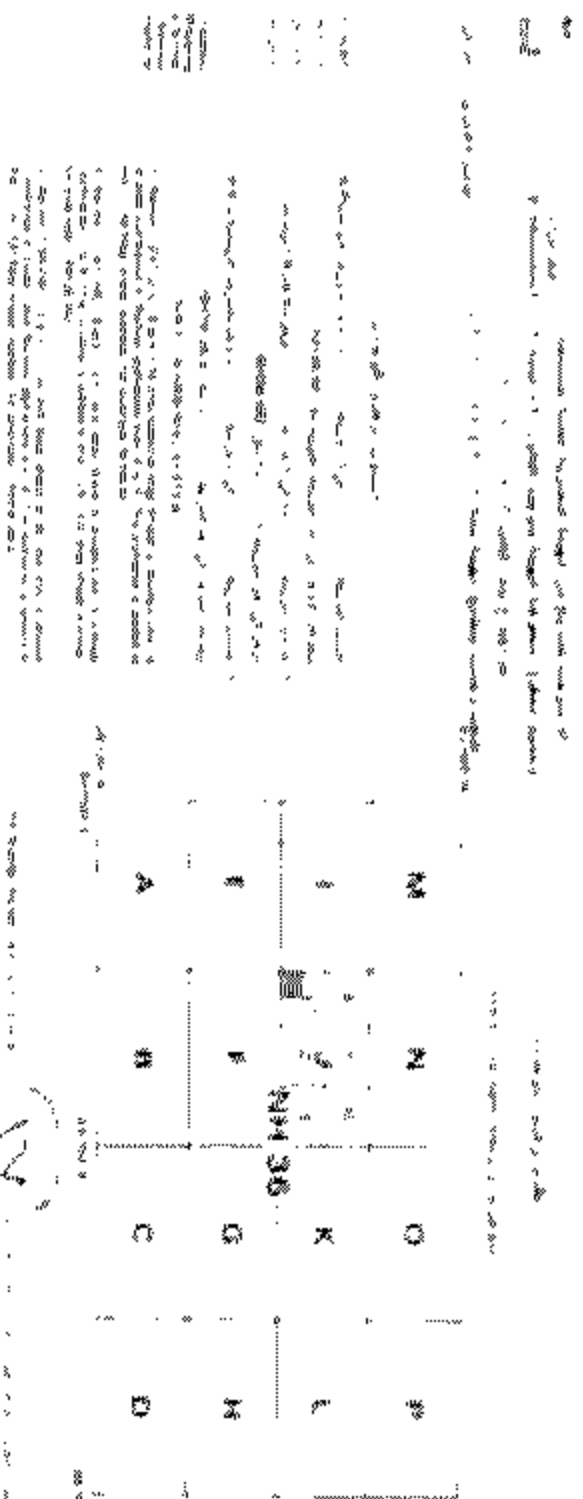
١٠٠٠
٩٠٠
٨٠٠
٧٠٠
٦٠٠
٥٠٠
٤٠٠
٣٠٠
٢٠٠
١٠٠
٠

١٠٠٠
٩٠٠
٨٠٠
٧٠٠
٦٠٠
٥٠٠
٤٠٠
٣٠٠
٢٠٠
١٠٠
٠

١٠٠٠
٩٠٠
٨٠٠
٧٠٠
٦٠٠
٥٠٠
٤٠٠
٣٠٠
٢٠٠
١٠٠
٠

١٠٠٠
٩٠٠
٨٠٠
٧٠٠
٦٠٠
٥٠٠
٤٠٠
٣٠٠
٢٠٠
١٠٠
٠

١٠٠٠
٩٠٠
٨٠٠
٧٠٠
٦٠٠
٥٠٠
٤٠٠
٣٠٠
٢٠٠
١٠٠
٠



١٠٠٠
٩٠٠
٨٠٠
٧٠٠
٦٠٠
٥٠٠
٤٠٠
٣٠٠
٢٠٠
١٠٠
٠

١٠٠٠
٩٠٠
٨٠٠
٧٠٠
٦٠٠
٥٠٠
٤٠٠
٣٠٠
٢٠٠
١٠٠
٠

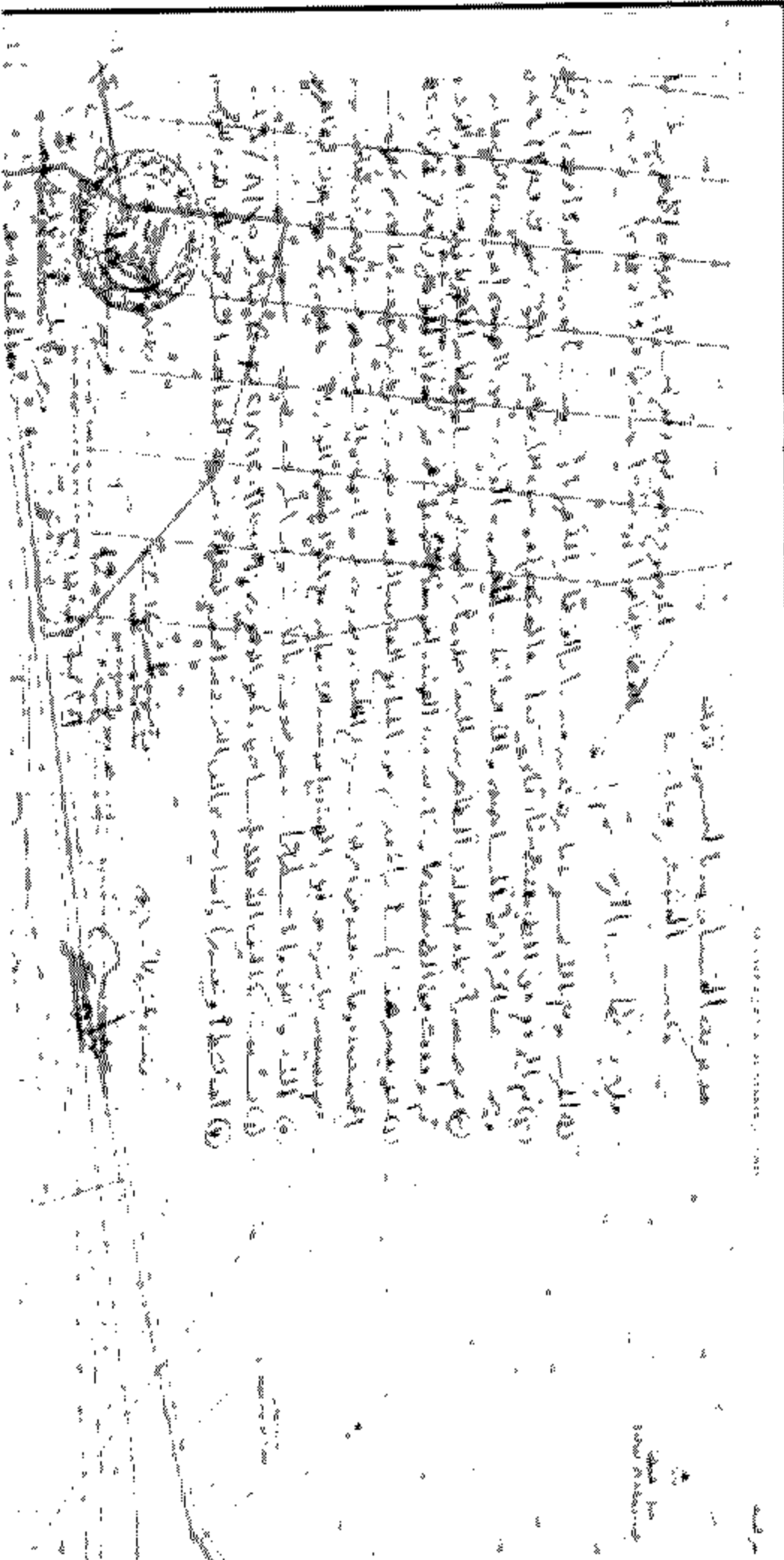
١٠٠٠
٩٠٠
٨٠٠
٧٠٠
٦٠٠
٥٠٠
٤٠٠
٣٠٠
٢٠٠
١٠٠
٠

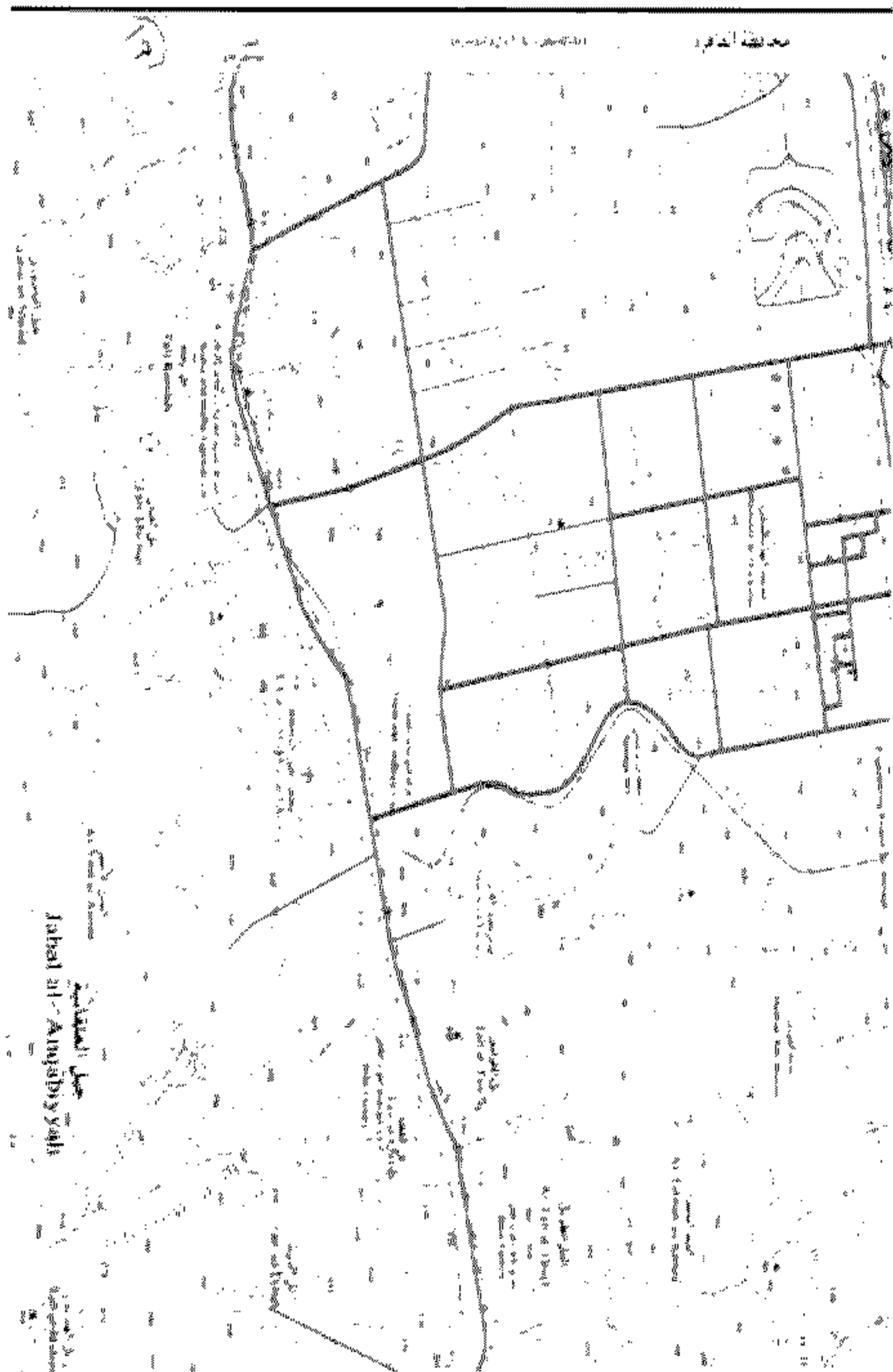
١٠٠٠
٩٠٠
٨٠٠
٧٠٠
٦٠٠
٥٠٠
٤٠٠
٣٠٠
٢٠٠
١٠٠
٠

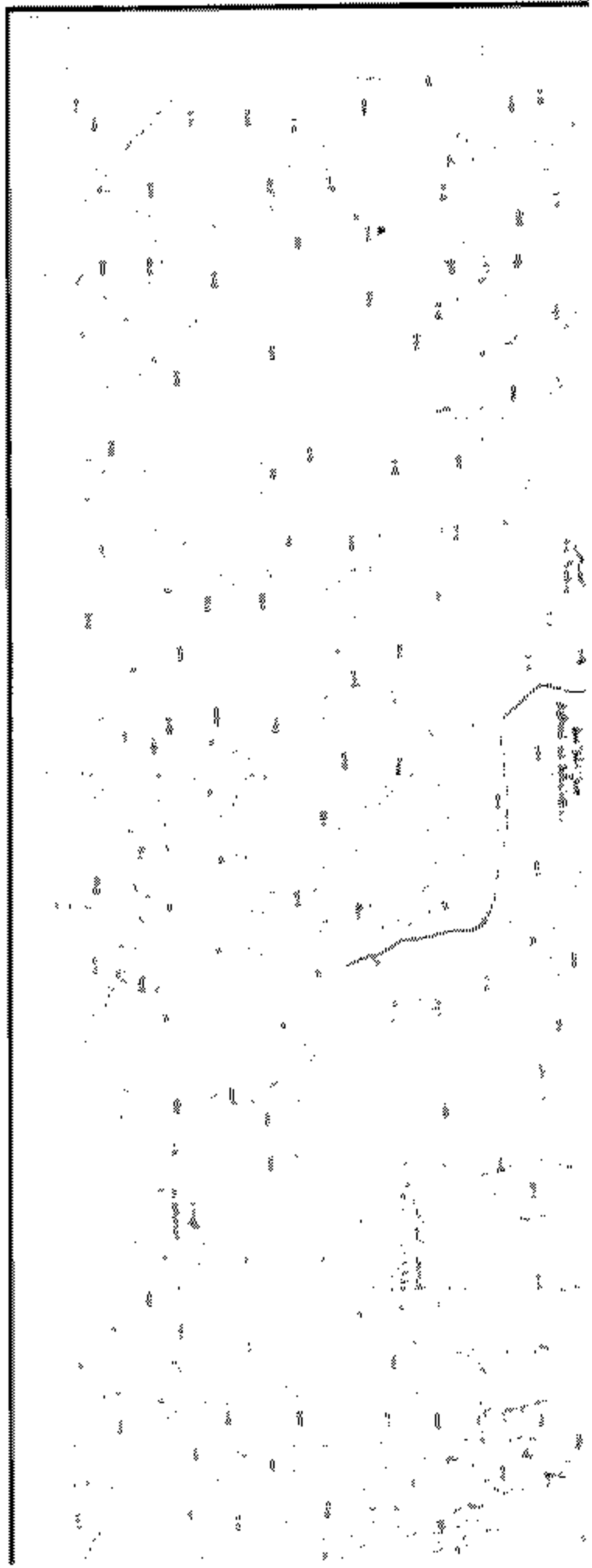
١٠٠٠
٩٠٠
٨٠٠
٧٠٠
٦٠٠
٥٠٠
٤٠٠
٣٠٠
٢٠٠
١٠٠
٠

EGYPTIAN SURVEYS 1:50,000

جبل العنق البيبي
JABAL AL-'ANQABIY'







شبه جزيرة سيناء

مادة ١٠٠

مادة ١٠١

مادة ١٠٢

مادة ١٠٣

مادة ١٠٤

مادة ١٠٥

مادة ١٠٦

مادة ١٠٧

مادة ١٠٨

مادة ١٠٩

مادة ١١٠

مادة ١١١

مادة ١١٢

مادة ١١٣

مادة ١١٤

مادة ١١٥

مادة ١١٦

مادة ١١٧

مادة ١١٨

مادة ١١٩

مادة ١٢٠

مادة ١٢١

مادة ١٢٢

مادة ١٢٣

مادة ١٢٤

مادة ١٢٥

مادة ١٢٦

مادة ١٢٧

مادة ١٢٨

مادة ١٢٩

مادة ١٣٠

مادة ١٣١

مادة ١٣٢

مادة ١٣٣

مادة ١٣٤

مادة ١٣٥

مادة ١٣٦

مادة ١٣٧

مادة ١٣٨

مادة ١٣٩

مادة ١٤٠

مادة ١٤١

مادة ١٤٢

مادة ١٤٣

مادة ١٤٤

مادة ١٤٥

مادة ١٤٦

مادة ١٤٧

مادة ١٤٨

مادة ١٤٩

مادة ١٥٠

مادة ١٥١

مادة ١٥٢

مادة ١٥٣

مادة ١٥٤

مادة ١٥٥

مادة ١٥٦

مادة ١٥٧

مادة ١٥٨

مادة ١٥٩

مادة ١٦٠

مادة ١٦١

مادة ١٦٢

مادة ١٦٣

مادة ١٦٤

مادة ١٦٥

مادة ١٦٦

مادة ١٦٧

مادة ١٦٨

مادة ١٦٩

مادة ١٧٠

مادة ١٧١

مادة ١٧٢

مادة ١٧٣

مادة ١٧٤

مادة ١٧٥

مادة ١٧٦

مادة ١٧٧

مادة ١٧٨

مادة ١٧٩

مادة ١٨٠

مادة ١٨١

مادة ١٨٢

مادة ١٨٣

مادة ١٨٤

مادة ١٨٥

مادة ١٨٦

مادة ١٨٧

مادة ١٨٨

مادة ١٨٩

مادة ١٩٠

مادة ١٩١

مادة ١٩٢

مادة ١٩٣

مادة ١٩٤

مادة ١٩٥

مادة ١٩٦

مادة ١٩٧

مادة ١٩٨

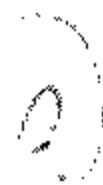
مادة ١٩٩

مادة ٢٠٠

ARAB REPUBLIC OF EGYPT



رسم تخطيطي للطريق
SHEET METRIC



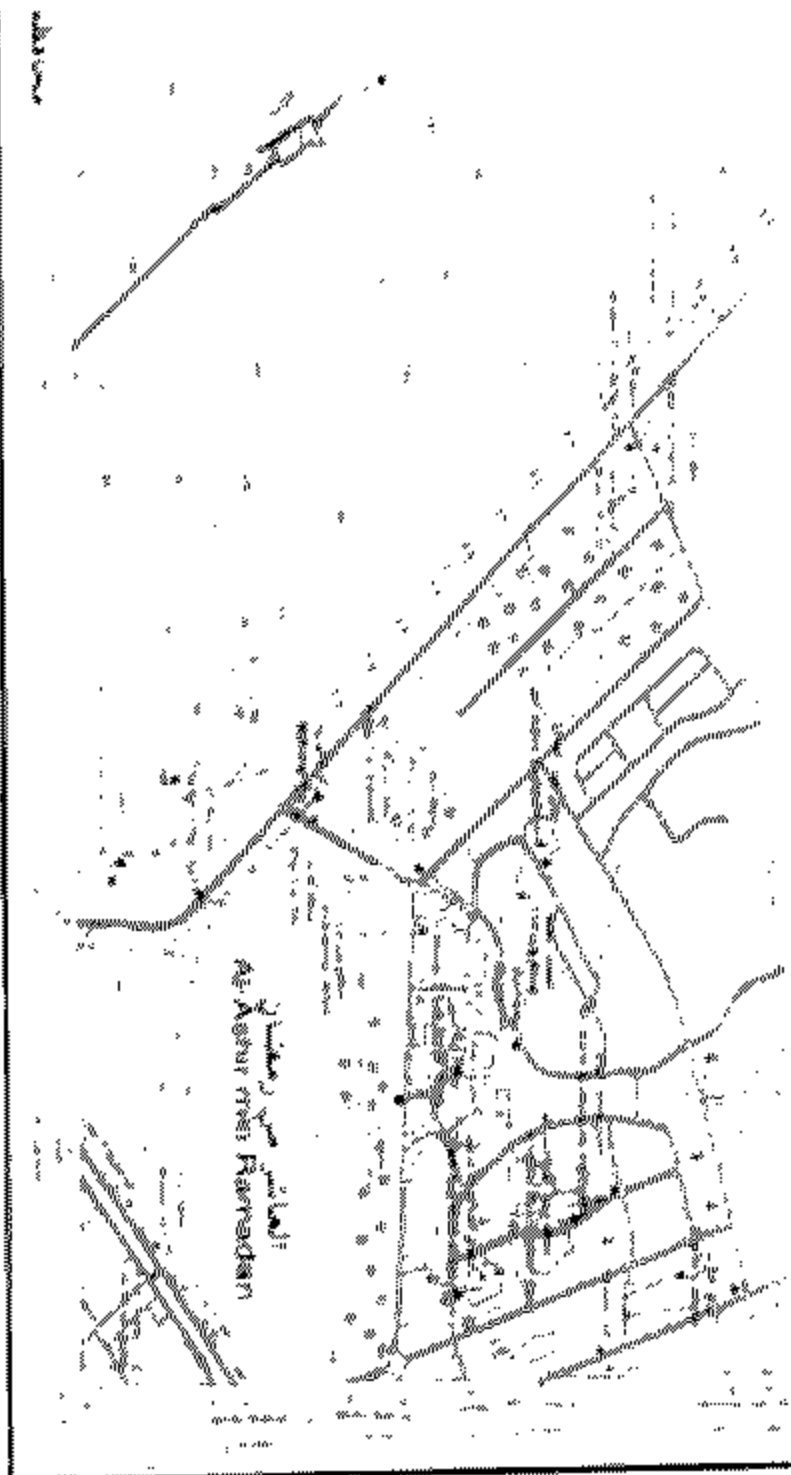
جمهورية مصر العربية
ARAB REPUBLIC OF EGYPT



رقم الرمز	الوصف	الرمز	الوصف
1	طريق رئيسي	1	طريق رئيسي
2	طريق فرعي	2	طريق فرعي
3	طريق حفر	3	طريق حفر
4	طريق ترابي	4	طريق ترابي
5	طريق مخطط	5	طريق مخطط
6	طريق مخطط	6	طريق مخطط
7	طريق مخطط	7	طريق مخطط
8	طريق مخطط	8	طريق مخطط
9	طريق مخطط	9	طريق مخطط
10	طريق مخطط	10	طريق مخطط
11	طريق مخطط	11	طريق مخطط
12	طريق مخطط	12	طريق مخطط
13	طريق مخطط	13	طريق مخطط
14	طريق مخطط	14	طريق مخطط
15	طريق مخطط	15	طريق مخطط
16	طريق مخطط	16	طريق مخطط
17	طريق مخطط	17	طريق مخطط
18	طريق مخطط	18	طريق مخطط
19	طريق مخطط	19	طريق مخطط
20	طريق مخطط	20	طريق مخطط
21	طريق مخطط	21	طريق مخطط
22	طريق مخطط	22	طريق مخطط
23	طريق مخطط	23	طريق مخطط
24	طريق مخطط	24	طريق مخطط
25	طريق مخطط	25	طريق مخطط
26	طريق مخطط	26	طريق مخطط
27	طريق مخطط	27	طريق مخطط
28	طريق مخطط	28	طريق مخطط
29	طريق مخطط	29	طريق مخطط
30	طريق مخطط	30	طريق مخطط
31	طريق مخطط	31	طريق مخطط
32	طريق مخطط	32	طريق مخطط
33	طريق مخطط	33	طريق مخطط
34	طريق مخطط	34	طريق مخطط
35	طريق مخطط	35	طريق مخطط
36	طريق مخطط	36	طريق مخطط
37	طريق مخطط	37	طريق مخطط
38	طريق مخطط	38	طريق مخطط
39	طريق مخطط	39	طريق مخطط
40	طريق مخطط	40	طريق مخطط
41	طريق مخطط	41	طريق مخطط
42	طريق مخطط	42	طريق مخطط
43	طريق مخطط	43	طريق مخطط
44	طريق مخطط	44	طريق مخطط
45	طريق مخطط	45	طريق مخطط
46	طريق مخطط	46	طريق مخطط
47	طريق مخطط	47	طريق مخطط
48	طريق مخطط	48	طريق مخطط
49	طريق مخطط	49	طريق مخطط
50	طريق مخطط	50	طريق مخطط



١	مبنى	١٠٠	١٠٠
٢	مبنى	١٠٠	١٠٠
٣	مبنى	١٠٠	١٠٠
٤	مبنى	١٠٠	١٠٠
٥	مبنى	١٠٠	١٠٠
٦	مبنى	١٠٠	١٠٠
٧	مبنى	١٠٠	١٠٠
٨	مبنى	١٠٠	١٠٠
٩	مبنى	١٠٠	١٠٠
١٠	مبنى	١٠٠	١٠٠
١١	مبنى	١٠٠	١٠٠
١٢	مبنى	١٠٠	١٠٠
١٣	مبنى	١٠٠	١٠٠
١٤	مبنى	١٠٠	١٠٠
١٥	مبنى	١٠٠	١٠٠
١٦	مبنى	١٠٠	١٠٠
١٧	مبنى	١٠٠	١٠٠
١٨	مبنى	١٠٠	١٠٠
١٩	مبنى	١٠٠	١٠٠
٢٠	مبنى	١٠٠	١٠٠
٢١	مبنى	١٠٠	١٠٠
٢٢	مبنى	١٠٠	١٠٠
٢٣	مبنى	١٠٠	١٠٠
٢٤	مبنى	١٠٠	١٠٠
٢٥	مبنى	١٠٠	١٠٠
٢٦	مبنى	١٠٠	١٠٠
٢٧	مبنى	١٠٠	١٠٠
٢٨	مبنى	١٠٠	١٠٠
٢٩	مبنى	١٠٠	١٠٠
٣٠	مبنى	١٠٠	١٠٠
٣١	مبنى	١٠٠	١٠٠
٣٢	مبنى	١٠٠	١٠٠
٣٣	مبنى	١٠٠	١٠٠
٣٤	مبنى	١٠٠	١٠٠
٣٥	مبنى	١٠٠	١٠٠
٣٦	مبنى	١٠٠	١٠٠
٣٧	مبنى	١٠٠	١٠٠
٣٨	مبنى	١٠٠	١٠٠
٣٩	مبنى	١٠٠	١٠٠
٤٠	مبنى	١٠٠	١٠٠
٤١	مبنى	١٠٠	١٠٠
٤٢	مبنى	١٠٠	١٠٠
٤٣	مبنى	١٠٠	١٠٠
٤٤	مبنى	١٠٠	١٠٠
٤٥	مبنى	١٠٠	١٠٠
٤٦	مبنى	١٠٠	١٠٠
٤٧	مبنى	١٠٠	١٠٠
٤٨	مبنى	١٠٠	١٠٠
٤٩	مبنى	١٠٠	١٠٠
٥٠	مبنى	١٠٠	١٠٠



الخطة التفصيلية

المنطقة: الخور - الرشيد

الحي: الخور

الشارع الرئيسي: شارع الخور

الشارع الفرعي: شارع الرشيد

الشارع الثالث: شارع الخور

الشارع الرابع: شارع الرشيد

الشارع الخامس: شارع الخور

الشارع السادس: شارع الرشيد

الشارع السابع: شارع الخور

الشارع الثامن: شارع الرشيد

الشارع التاسع: شارع الخور

الشارع العاشر: شارع الرشيد

الشارع الحادي عشر: شارع الخور

الشارع الثاني عشر: شارع الرشيد

الشارع الثالث عشر: شارع الخور

الشارع الرابع عشر: شارع الرشيد

الشارع الخامس عشر: شارع الخور

الشارع السادس عشر: شارع الرشيد

الشارع السابع عشر: شارع الخور

الشارع الثامن عشر: شارع الرشيد

الشارع التاسع عشر: شارع الخور

الشارع العشرون: شارع الرشيد

الشارع الحادي والعشرون: شارع الخور

الشارع الثاني والعشرون: شارع الرشيد

الشارع الثالث والعشرون: شارع الخور

الشارع الرابع والعشرون: شارع الرشيد

الشارع الخامس والعشرون: شارع الخور

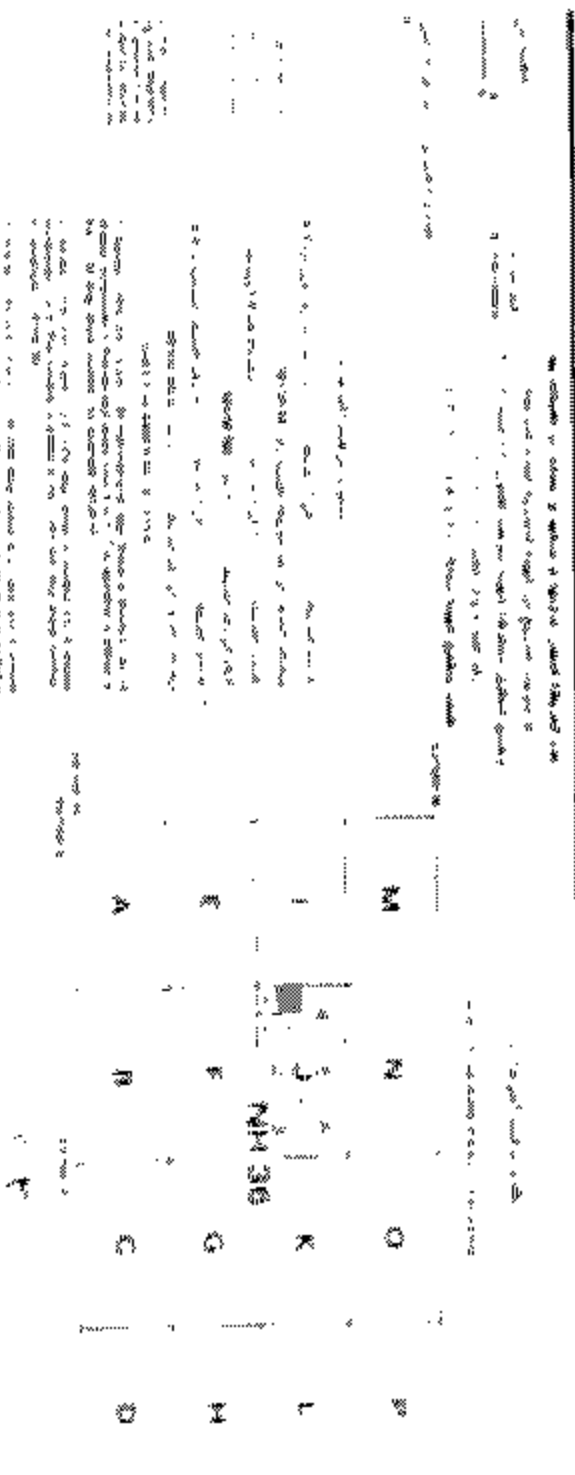
الشارع السادس والعشرون: شارع الرشيد

الشارع السابع والعشرون: شارع الخور

الشارع الثامن والعشرون: شارع الرشيد

الشارع التاسع والعشرون: شارع الخور

الشارع الثلاثون: شارع الرشيد



الخطة التفصيلية

المنطقة: الخور - الرشيد

الحي: الخور

الشارع الرئيسي: شارع الخور

الشارع الفرعي: شارع الرشيد

الشارع الثالث: شارع الخور

الشارع الرابع: شارع الرشيد

الشارع الخامس: شارع الخور

الشارع السادس: شارع الرشيد

الشارع السابع: شارع الخور

الشارع الثامن: شارع الرشيد

الشارع التاسع: شارع الخور

الشارع العاشر: شارع الرشيد

الشارع الحادي عشر: شارع الخور

الشارع الثاني عشر: شارع الرشيد

الشارع الثالث عشر: شارع الخور

الشارع الرابع عشر: شارع الرشيد

الشارع الخامس عشر: شارع الخور

الشارع السادس عشر: شارع الرشيد

الشارع السابع عشر: شارع الخور

الشارع الثامن عشر: شارع الرشيد

الشارع التاسع عشر: شارع الخور

الشارع العشرون: شارع الرشيد

الشارع الحادي والعشرون: شارع الخور

الشارع الثاني والعشرون: شارع الرشيد

الشارع الثالث والعشرون: شارع الخور

الشارع الرابع والعشرون: شارع الرشيد

الشارع الخامس والعشرون: شارع الخور

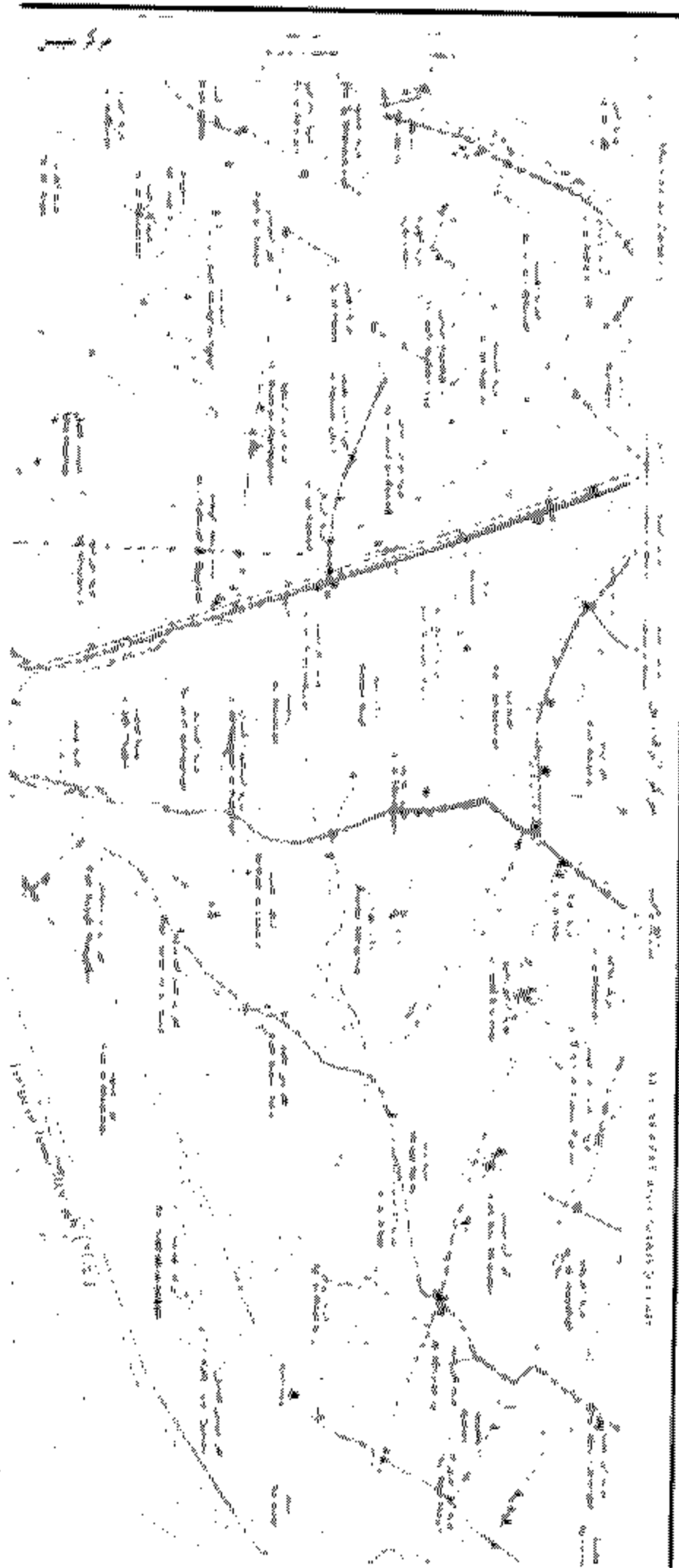
الشارع السادس والعشرون: شارع الرشيد

الشارع السابع والعشرون: شارع الخور

الشارع الثامن والعشرون: شارع الرشيد

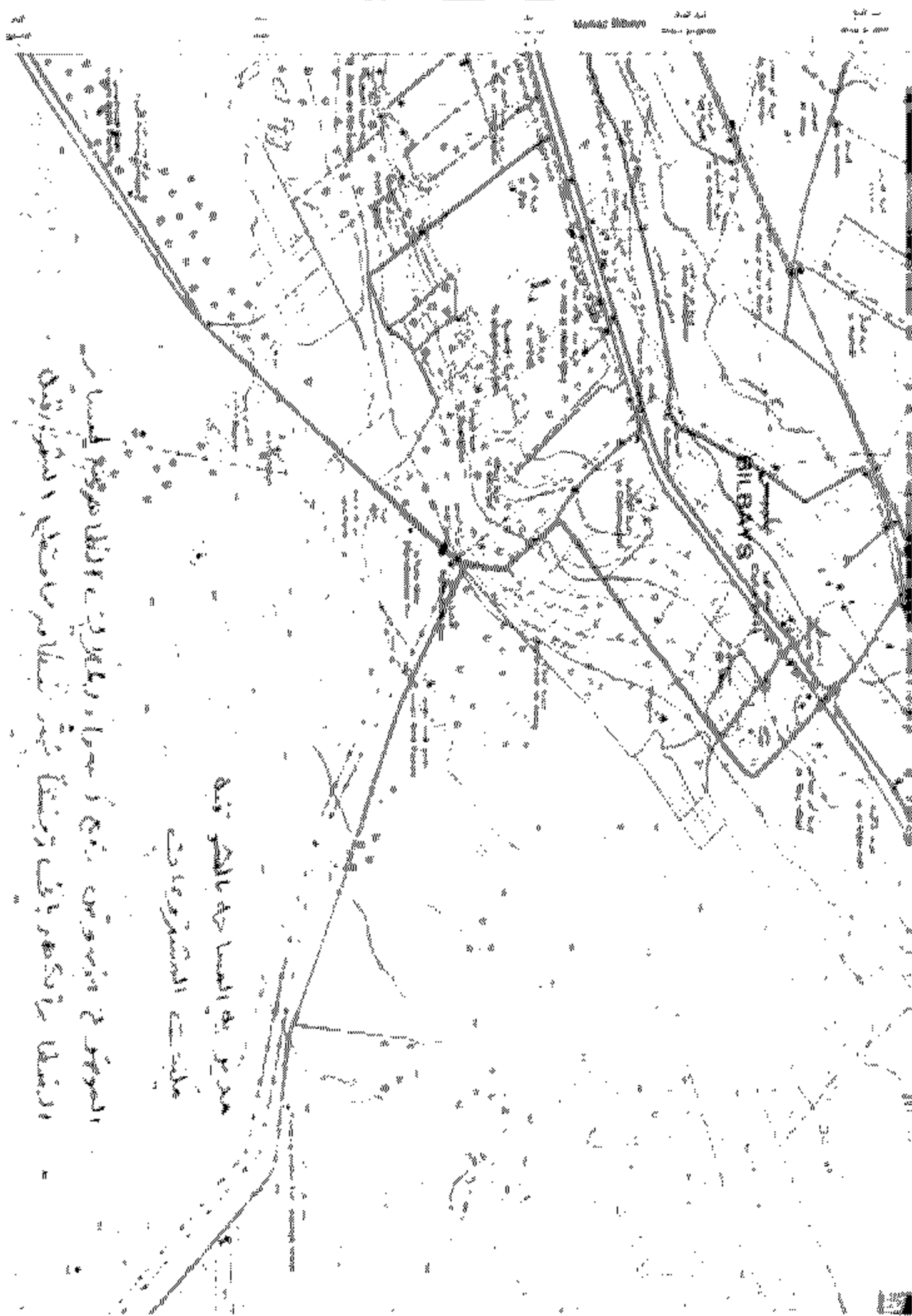
الشارع التاسع والعشرون: شارع الخور

الشارع الثلاثون: شارع الرشيد



مركز بيلبيس
 LEBYPTIAN SERIES 1:400,000

بيلبيس
BILBAYS



مركز بلدية المصفاة

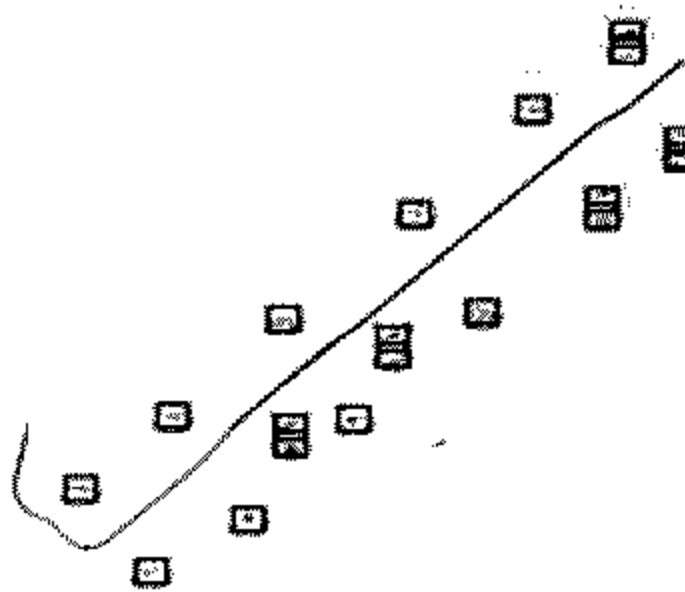
محطة مياه

المساحة الكلية للمصفاة هي ١٢٠٠٠٠ متر مربع

والتي منها ١٠٠٠٠٠ متر مربع هي مساحات المصفاة

مشروع نظام النقل الكهربي - الخط الكهربي من رمان - المنطقة الإدارية
 كارت الوصف
 تحديد تخصيص الأراضي
 التماس بين بداية طرح التماس من رمان وعناية المنطقة

الهيئة المستقلة الإدارية للصحة
 مديرية الصحة بالمشرفية
 مكتب المشرفيات



رقم النقطة	إحداثيات	إحداثيات	إحداثيات
1	30.000000	30.000000	30.000000
2	30.000000	30.000000	30.000000
3	30.000000	30.000000	30.000000
4	30.000000	30.000000	30.000000
5	30.000000	30.000000	30.000000
6	30.000000	30.000000	30.000000
7	30.000000	30.000000	30.000000
8	30.000000	30.000000	30.000000
9	30.000000	30.000000	30.000000
10	30.000000	30.000000	30.000000
11	30.000000	30.000000	30.000000
12	30.000000	30.000000	30.000000
13	30.000000	30.000000	30.000000
14	30.000000	30.000000	30.000000
15	30.000000	30.000000	30.000000
16	30.000000	30.000000	30.000000
17	30.000000	30.000000	30.000000
18	30.000000	30.000000	30.000000

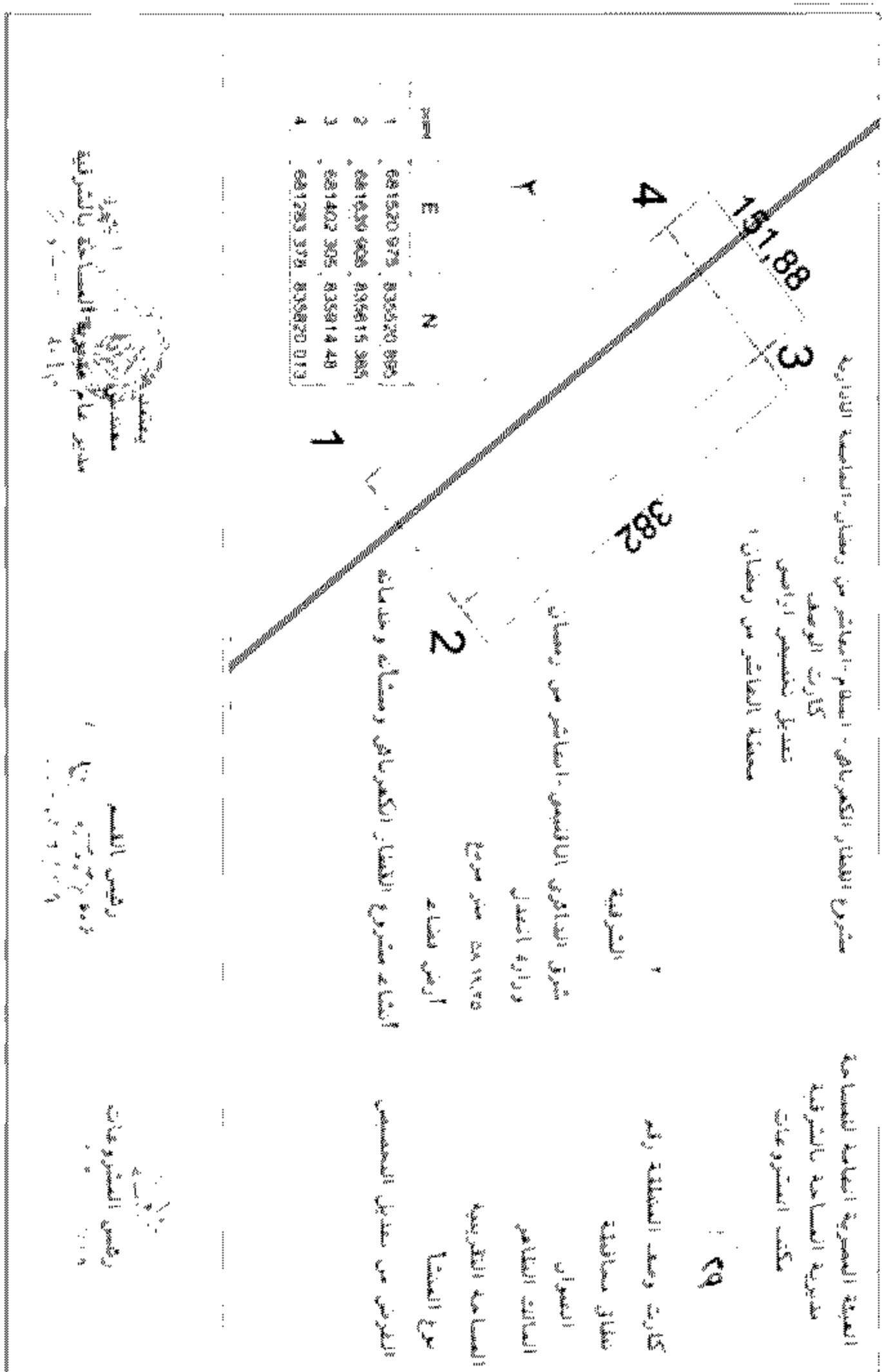
إشعارية
 شركة الكهرباء الوطنية - رمان
 مملكة البحرين
 ١٤٣٨
 رقم التماس
 ١٤٣٨
 تاريخ التماس
 ١٤٣٨
 رقم التماس
 ١٤٣٨

رئيس الهيئة
 مدير عام مديرية الصحة بالمشرفية
 مدير عام مديرية الصحة بالمشرفية
 مدير عام مديرية الصحة بالمشرفية
 مدير عام مديرية الصحة بالمشرفية




رئيس الهيئة
 ١٤٣٨
 ١٤٣٨
 ١٤٣٨
 ١٤٣٨

رئيس الهيئة
 ١٤٣٨
 ١٤٣٨
 ١٤٣٨
 ١٤٣٨



مشروع القانون الكهربي الثاني - النظام - النفاذ من رمضان - النفاذ التام في
 كارت النوسيط
 تعديل تخصيص الأراضي
 مصلحة المستهلكة المتنامية



رقم	مساحة (م ^٢)	رقم	مساحة (م ^٢)
١	١٤٨١٨٨١٠٤٢٢	٢٠	٨١١٢١٢١٢
٢	٨٨٤١٤٢٤٢٤٢٤	٢١	٨١٢٤٢٤٢٤
٣	٨٨٤١٤٢٤٢٤٢٤	٢٢	٨١٢٤٢٤٢٤
٤	٨٨٤١٤٢٤٢٤٢٤	٢٣	٨١٢٤٢٤٢٤
٥	٨٨٤١٤٢٤٢٤٢٤	٢٤	٨١٢٤٢٤٢٤
٦	٨٨٤١٤٢٤٢٤٢٤	٢٥	٨١٢٤٢٤٢٤
٧	٨٨٤١٤٢٤٢٤٢٤	٢٦	٨١٢٤٢٤٢٤
٨	٨٨٤١٤٢٤٢٤٢٤	٢٧	٨١٢٤٢٤٢٤
٩	٨٨٤١٤٢٤٢٤٢٤	٢٨	٨١٢٤٢٤٢٤
١٠	٨٨٤١٤٢٤٢٤٢٤	٢٩	٨١٢٤٢٤٢٤
١١	٨٨٤١٤٢٤٢٤٢٤	٣٠	٨١٢٤٢٤٢٤
١٢	٨٨٤١٤٢٤٢٤٢٤	٣١	٨١٢٤٢٤٢٤
١٣	٨٨٤١٤٢٤٢٤٢٤	٣٢	٨١٢٤٢٤٢٤
١٤	٨٨٤١٤٢٤٢٤٢٤	٣٣	٨١٢٤٢٤٢٤
١٥	٨٨٤١٤٢٤٢٤٢٤	٣٤	٨١٢٤٢٤٢٤
١٦	٨٨٤١٤٢٤٢٤٢٤	٣٥	٨١٢٤٢٤٢٤
١٧	٨٨٤١٤٢٤٢٤٢٤	٣٦	٨١٢٤٢٤٢٤
١٨	٨٨٤١٤٢٤٢٤٢٤	٣٧	٨١٢٤٢٤٢٤
١٩	٨٨٤١٤٢٤٢٤٢٤	٣٨	٨١٢٤٢٤٢٤
٢٠	٨٨٤١٤٢٤٢٤٢٤	٣٩	٨١٢٤٢٤٢٤
٢١	٨٨٤١٤٢٤٢٤٢٤	٤٠	٨١٢٤٢٤٢٤
٢٢	٨٨٤١٤٢٤٢٤٢٤	٤١	٨١٢٤٢٤٢٤
٢٣	٨٨٤١٤٢٤٢٤٢٤	٤٢	٨١٢٤٢٤٢٤
٢٤	٨٨٤١٤٢٤٢٤٢٤	٤٣	٨١٢٤٢٤٢٤
٢٥	٨٨٤١٤٢٤٢٤٢٤	٤٤	٨١٢٤٢٤٢٤
٢٦	٨٨٤١٤٢٤٢٤٢٤	٤٥	٨١٢٤٢٤٢٤
٢٧	٨٨٤١٤٢٤٢٤٢٤	٤٦	٨١٢٤٢٤٢٤
٢٨	٨٨٤١٤٢٤٢٤٢٤	٤٧	٨١٢٤٢٤٢٤
٢٩	٨٨٤١٤٢٤٢٤٢٤	٤٨	٨١٢٤٢٤٢٤
٣٠	٨٨٤١٤٢٤٢٤٢٤	٤٩	٨١٢٤٢٤٢٤
٣١	٨٨٤١٤٢٤٢٤٢٤	٥٠	٨١٢٤٢٤٢٤

الهيئة العمومية الخاصة للمساهمة
 عمومية المساهمة لتوزيعية
 مكتب المشروعات

كارت وسط المنطقة رقم
 مظهر مساحته
 انبساط
 نسبة انحدار
 مساحة المظهر
 مساحة المظهر
 نسبة انحدار
 انبساط

مدير عام مشاريع المساهمة بالمشروعات
 مدير عام مشاريع المساهمة بالمشروعات
 مدير عام مشاريع المساهمة بالمشروعات

رئيس القسم
 رئيس المشاريع
 رئيس المشاريع

الهيئة المصرية العامة للمساحة

مديرية المساحة بالشرقية

مكتب المشروعات

مشاريع المساحات الزراعية
تعداد بل تخطيط اراضى
كارت اوصف

مشروع المقار الكهربائى
تخطيط المساحات الزراعية
كارت وصف المساحات
موقع المساحات
تعداد بل تخطيط اراضى
كارت اوصف

١	٢	٣	٤	٥	٦	٧	٨	٩	١٠
١٠٠	١٠٠	١٠٠	١٠٠	١٠٠	١٠٠	١٠٠	١٠٠	١٠٠	١٠٠
١٠٠	١٠٠	١٠٠	١٠٠	١٠٠	١٠٠	١٠٠	١٠٠	١٠٠	١٠٠
١٠٠	١٠٠	١٠٠	١٠٠	١٠٠	١٠٠	١٠٠	١٠٠	١٠٠	١٠٠
١٠٠	١٠٠	١٠٠	١٠٠	١٠٠	١٠٠	١٠٠	١٠٠	١٠٠	١٠٠
١٠٠	١٠٠	١٠٠	١٠٠	١٠٠	١٠٠	١٠٠	١٠٠	١٠٠	١٠٠
١٠٠	١٠٠	١٠٠	١٠٠	١٠٠	١٠٠	١٠٠	١٠٠	١٠٠	١٠٠
١٠٠	١٠٠	١٠٠	١٠٠	١٠٠	١٠٠	١٠٠	١٠٠	١٠٠	١٠٠
١٠٠	١٠٠	١٠٠	١٠٠	١٠٠	١٠٠	١٠٠	١٠٠	١٠٠	١٠٠
١٠٠	١٠٠	١٠٠	١٠٠	١٠٠	١٠٠	١٠٠	١٠٠	١٠٠	١٠٠

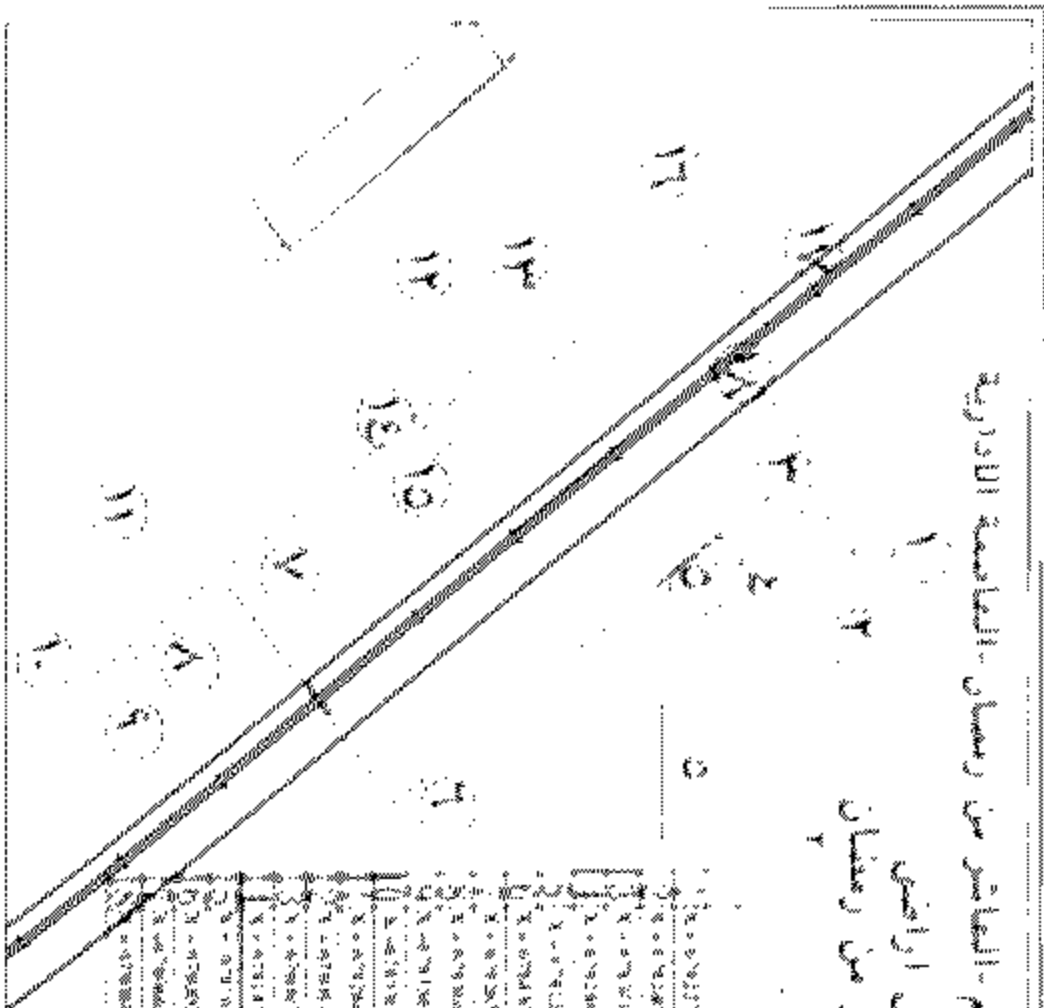
مدير عام
مدير عام
مدير عام

رئيس القسم
رئيس المشروعات
رئيس المشروعات

مشروع القطار الكهربائي - السهام - العائش من رمضان - العاصمة الادارية

الهيئة العمومية للعاصمة المسماحة
مديرية المسماحة بالشركية
مكتب المشروعات

تعديل تخصيص اراضي
محللة العائش من رمضان



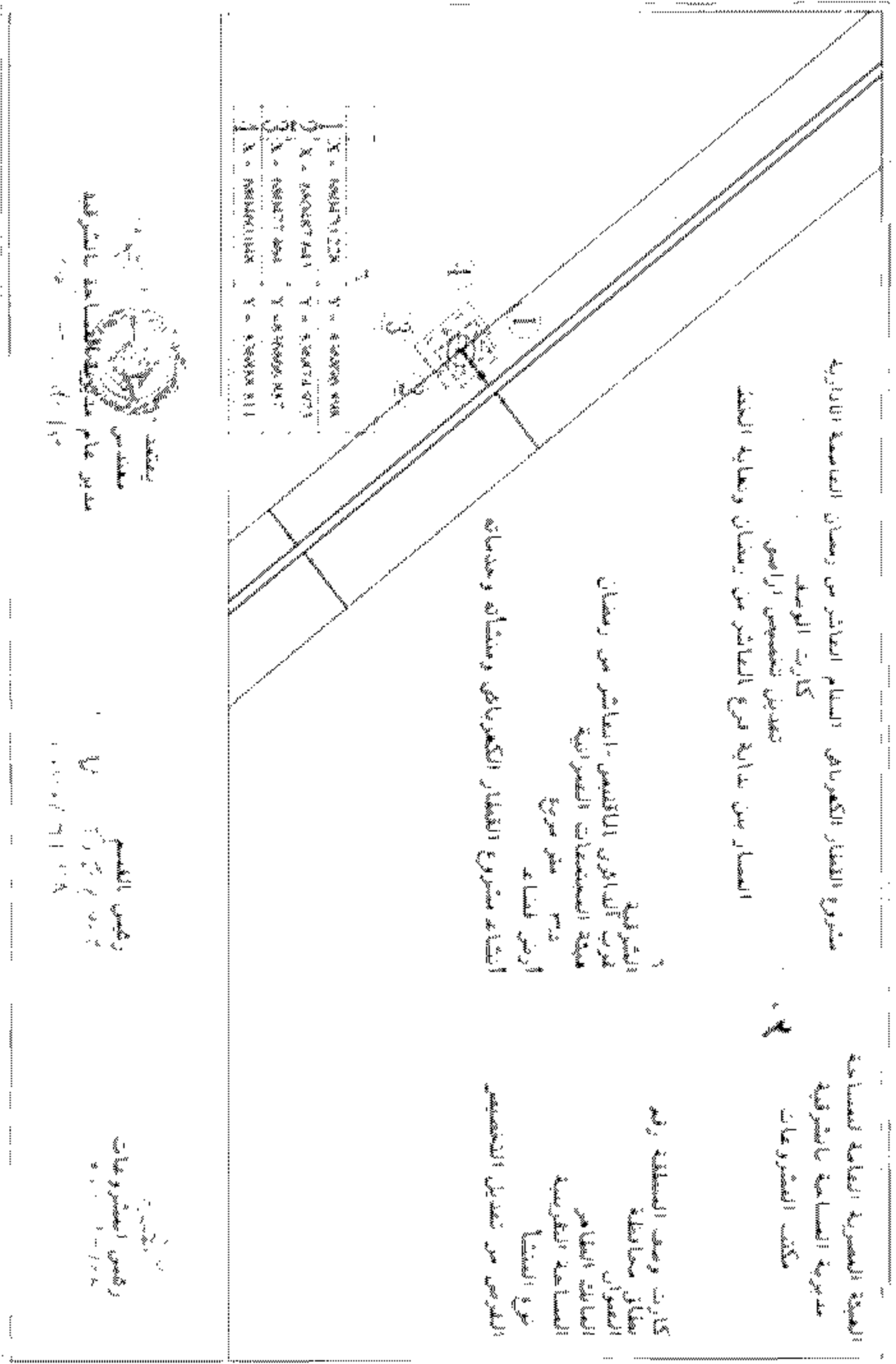
رقم القطعة	مساحة القطعة (م ²)	مساحة القطعة (د ²)
1	1000000.00	1000000.00
2	1000000.00	1000000.00
3	1000000.00	1000000.00
4	1000000.00	1000000.00
5	1000000.00	1000000.00
6	1000000.00	1000000.00
7	1000000.00	1000000.00
8	1000000.00	1000000.00
9	1000000.00	1000000.00
10	1000000.00	1000000.00
11	1000000.00	1000000.00
12	1000000.00	1000000.00
13	1000000.00	1000000.00
14	1000000.00	1000000.00
15	1000000.00	1000000.00
16	1000000.00	1000000.00
17	1000000.00	1000000.00
18	1000000.00	1000000.00
19	1000000.00	1000000.00
20	1000000.00	1000000.00
21	1000000.00	1000000.00
22	1000000.00	1000000.00
23	1000000.00	1000000.00
24	1000000.00	1000000.00
25	1000000.00	1000000.00
26	1000000.00	1000000.00
27	1000000.00	1000000.00
28	1000000.00	1000000.00
29	1000000.00	1000000.00
30	1000000.00	1000000.00
31	1000000.00	1000000.00
32	1000000.00	1000000.00
33	1000000.00	1000000.00
34	1000000.00	1000000.00
35	1000000.00	1000000.00
36	1000000.00	1000000.00
37	1000000.00	1000000.00
38	1000000.00	1000000.00
39	1000000.00	1000000.00
40	1000000.00	1000000.00
41	1000000.00	1000000.00
42	1000000.00	1000000.00
43	1000000.00	1000000.00
44	1000000.00	1000000.00
45	1000000.00	1000000.00
46	1000000.00	1000000.00
47	1000000.00	1000000.00
48	1000000.00	1000000.00
49	1000000.00	1000000.00
50	1000000.00	1000000.00
51	1000000.00	1000000.00
52	1000000.00	1000000.00
53	1000000.00	1000000.00
54	1000000.00	1000000.00
55	1000000.00	1000000.00
56	1000000.00	1000000.00
57	1000000.00	1000000.00
58	1000000.00	1000000.00
59	1000000.00	1000000.00
60	1000000.00	1000000.00
61	1000000.00	1000000.00
62	1000000.00	1000000.00
63	1000000.00	1000000.00
64	1000000.00	1000000.00
65	1000000.00	1000000.00
66	1000000.00	1000000.00
67	1000000.00	1000000.00
68	1000000.00	1000000.00
69	1000000.00	1000000.00
70	1000000.00	1000000.00
71	1000000.00	1000000.00
72	1000000.00	1000000.00
73	1000000.00	1000000.00
74	1000000.00	1000000.00
75	1000000.00	1000000.00
76	1000000.00	1000000.00
77	1000000.00	1000000.00
78	1000000.00	1000000.00
79	1000000.00	1000000.00
80	1000000.00	1000000.00
81	1000000.00	1000000.00
82	1000000.00	1000000.00
83	1000000.00	1000000.00
84	1000000.00	1000000.00
85	1000000.00	1000000.00
86	1000000.00	1000000.00
87	1000000.00	1000000.00
88	1000000.00	1000000.00
89	1000000.00	1000000.00
90	1000000.00	1000000.00
91	1000000.00	1000000.00
92	1000000.00	1000000.00
93	1000000.00	1000000.00
94	1000000.00	1000000.00
95	1000000.00	1000000.00
96	1000000.00	1000000.00
97	1000000.00	1000000.00
98	1000000.00	1000000.00
99	1000000.00	1000000.00
100	1000000.00	1000000.00

المشروع: مشروع القطار الكهربائي - السهام - العائش من رمضان
مديرية المسماحة بالشركية
مكتب المشروعات
الهيئة العمومية للعاصمة المسماحة
مديرية المسماحة بالشركية
مكتب المشروعات

مدير عام تطوير المساحة بالشرقية
مهندس
مهندس

رئيس الملتزم
مهندس

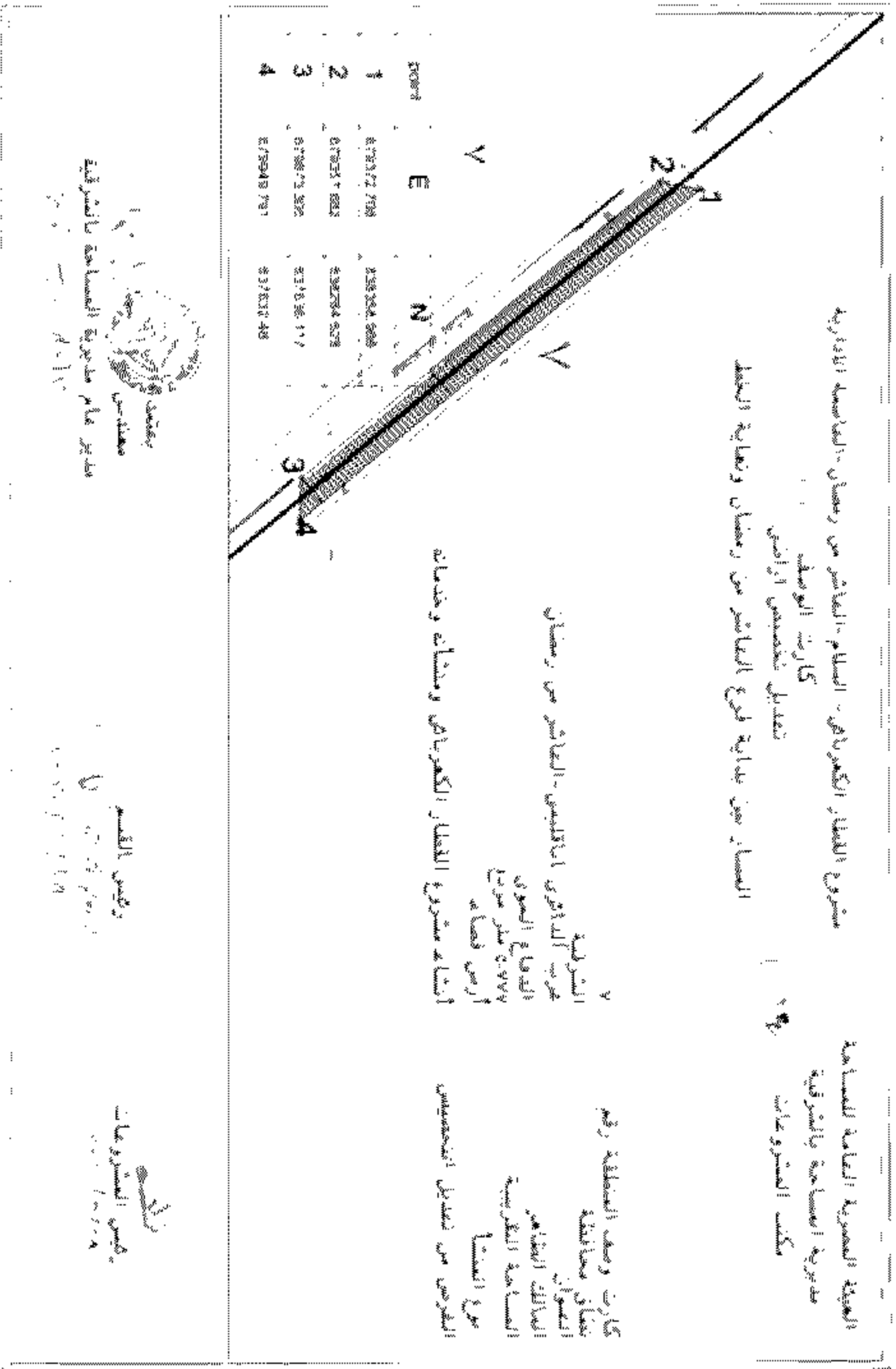
رئيس المشاورين
مهندس



مخطط
مهندس
مدير عام مديرية الإسكندرية بالإسكندرية

رئيس المجلس
٢٠٢١

رئيس المشرفيات
رئيس إحصاءات



مشروع اللقطة والكهرباء - السلام - العاشور من رمضان - المساحة الترابية
 كارت الواسط
 تعديل تقسيم اراضي
 اللقطة من بداية طرح العاشور من رمضان ونهاية الخط

الشرعية
 جريت الدائرة ابا القيس - العاشور من رمضان
 التي لها في السور
 ٥٧٧ متر مربع
 ارض لقضاء
 انشاء مشروع اللقطة والكهرباء ومبانيه وخدمااته

الهيئة العمومية العامة للمساهمة
 مديرية المساهمة بالمشرفية
 مكتب المشروعات

كارت وصف المنطقة رقم
 مبان محاذية
 السور
 المساحة المترية
 من انشاء
 الطريق من تعديل التقسيم

مدير عام مديرية المساحة بالمشرفية
 مهندس
 مهندس

رئيس القسم
 مهندس

رئيس المشروعات
 مهندس

مسار القطار الكهربائي



٥

