

**قرار رئيس مجلس الوزراء**

رقم ٦٦٧ لسنة ٢٠٢١

**رئيس مجلس الوزراء**

بعد الاطلاع على الدستور ؛

وعلى قانون نظام الإدارة المحلية الصادر بالقانون رقم ٤٣ لسنة ١٩٧٩  
ولائحته التنفيذية ؛وعلى القانون رقم ١٠ لسنة ١٩٩٠ بشأن نزع ملكية العقارات للمنفعة العامة  
ولائحته التنفيذية ؛وعلى قرار رئيس الجمهورية رقم ٢٧٩ لسنة ٢٠١٨ بالتفويض فى بعض الاختصاصات ؛  
وبناءً على ما عرضه وزير النقل ؛**قرر :****( المادة الاولى )**يعتبر من أعمال المنفعة العامة مشروع إنشاء كوبرى كفر الدوار العلوى على طريق  
القاهرة / الإسكندرية الزراعى ، فى نطاق محافظة البحيرة .**( المادة الثانية )**يستولى بطريق التنفيذ المباشر على الأراضى اللازمة لتنفيذ المشروع المشار إليه  
فى المادة السابقة ، والمبين موقعها وحدودها وأسماء ملاكها الظاهرين بالمذكرة  
والرسم التخطيطى الإجمالى والكشفيين المرفقين .**( المادة الثالثة )**

يُنشر هذا القرار فى الجريدة الرسمية .

صدر برئاسة مجلس الوزراء فى ٢٣ شعبان سنة ١٤٤٢ هـ

( الموافق ٥ أبريل سنة ٢٠٢١ م ) .

رئيس مجلس الوزراء

دكتور / مصطفى كمال مدبولى

## وزارة النقل

### مذكرة إيضاحية

#### لقرار رئيس مجلس الوزراء

#### بشأن إضفاء صفة النفع العام على مشروع إنشاء كوبرى كفر الدوار العلوى

#### على طريق القاهرة / الإسكندرية الزراعى بمحافظة البحيرة

فى إطار خطة وزارة النقل لتطوير وتوسعة طريق القاهرة / الإسكندرية الزراعى وإنشاء عدد ١٠ كبارى علوية على طول مساره لحل الاختناقات المرورية عليه ومن ضمنها مشروع إنشاء كوبرى كفر الدوار العلوى بمحافظة البحيرة .

ورد كتاب السيد وزير الزراعة واستصلاح الأراضى رقم ٥٦٦ بتاريخ ٢٠٢٠/٦/٢ بالموافقة على نزع ملكية الأراضى اللازمة لتنفيذ أعمال المشروع المشار إليه بعاليه (مرفق رقم ١) .

ورد محضر اجتماع المجلس التنفيذى لمحافظة البحيرة رقم ١ لسنة ٢٠٢٠ المنعقد بتاريخ ٢٠٢٠/٢/٢٧ برئاسة السيد محافظ البحيرة متضمناً الموافقة على نزع ملكية الأراضى اللازمة للمشروع طبقاً للتخطيط المعتمد من الهيئة العامة للطرق والكبارى (مرفق رقم ٢) .

ورد تقرير استشارى هيئة المساحة المتضمن قيمة التعويض المبدئى المقرر لنزع الملكية المطلوبة للمشروع والمقدر بنحو ٣,٨٠٣ مليون جنيه (مرفق رقم ٣) .

#### مرفق لسيادتكم ما يلى :

عدد (٢) كشف معتمد من مديرية المساحة بالبحيرة وممهورة بخاتم شعار الجمهورية لأسماء الملاك الظاهرين للمساحات المطلوب نزع ملكيتها لصالح المشروع (مرفق رقم ٤) .  
خريطة مساحية بالتخطيط الإجمالى للمشروع (مرفق رقم ٥) .

وفى ضوء ما تقدم ، نتشرف بأن نرفق طيه مشروع قرار رئيس مجلس الوزراء بشأن الموافقة على إضفاء صفة النفع العام على مشروع إنشاء كوبرى كفر الدوار العلوى على طريق القاهرة / الإسكندرية الزراعى بمحافظة البحيرة والاستيلاء بطريق التنفيذ المباشر على الأراضى اللازمة لتنفيذ المشروع وذلك على النحو الموضح بعاليه .

وتفضلوا بقبول فائق الاحترام

وزير النقل

فريق / كامل عبد الهادى الوزير

٧٦٦٧/٤٤٤

كشف بأسماء وأصغر أيد الطعير المتاعين بمروري كثر الدور عند عمل  
القرار على الطريق الرضاي بأحد المقاسم بمروري كثر الدور بموقع إختيار

مدرسة المساحة بدمشق  
مكتب المراجعة

م	الإسم	القطعة رقم	الحوض	المسح			ملاحظات
				س	ط	ف	
١	لؤم سافل	٧٦٤	مغاسي نيرة ١ قسم أول (البلدة و غيط الكوم)	٥	١	-	
٢	لؤم سافل	٤٦		-	١	-	
٣	لؤم سافل	٤٦		٢	١	-	
٤	رزق أبو العين	٤٦		٢	١	-	
٥	سعد عبه	٤٦		٢٢	-	-	
٦	حميس عبد الله القط	٤٦		١٢	٢	-	
٧	عبد قليب القط	٧٦٥		-	١	-	
٨	صالح حماده عبه	٤٦		١	١	-	
٩	جانر سعد عبه ربه	٤٦		٤	١	-	
١٠	عبد العزيز موسى السيد	٤٦		٢٢	-	-	
١١	إبراهيم سعد عبد الفتاح	٧٧٠&٧٦٩		١٤	١	-	
١٢	محمد طالب	٧٧٠		١٠	-	-	
١٣	عادل علي محمود إبراهيم	٧٧١&٧٧٠		١٥	-	-	
١٤	محمد عثمان عطير	٧٧٢&٧٧٣&٧٧١		٥	٣	-	
١٥	عبد الوهاب سالم علي عرفه	٧٧٤		١٠	١	-	
١٦	محمد إبراهيم عرفه	٧٧٥		٢	١	-	
١٧	حميس زكريا حلف	٧٧٦		١٠	-	-	
١٨	مواقع	-		١٢	١	-	
	الإجمالي		٧	٢٢	-		



Handwritten signature and initials.

رئيس مكتب المراجعة  
٢٠٢١/٥

مختار  
Handwritten signature.

Handwritten text: دمشق ١٤٤١ هـ الموافق ٢٠٢٠ م  
٢٠٢٠ م  
١٥  
Handwritten signature and date.



### ب. ٦٦٧ الك. ٢

كشف بأسماء وأصفي اليد الطاعنين المتداخلين بكونهم كثر التورث عند تعيل  
تقرا على الطريق الزراعي بناحية كوساية لقرن سركر كثر الدور بموقع إحصائي

مديرية المساحة بالمحور  
مكتب المراجعة

رقم	الإسم عند التعيل	القطعة رقم	الحري	المساحة			ملاحظات
				م <sup>٢</sup>	د <sup>٢</sup>	س <sup>٢</sup>	
١	مسجد	٧	متمرو و بركة الحوش لعمرو ١	-	-	١١	
٢	يتر مولي محمد	٧		-	-	١٦	
٣	مصطفى شحي إسماعيل	٧		-	-	٧	
٤	عادل كمال العشري	٧		-	-	٨	
٥	محمد أبو الزيد كمال	٧		-	-	٧	
٦	جمالات أحمد راشد	٧٠		-	٣	٧	
٧	فوزي أحمد العولي	٧٠		-	٤	٢٢	
٨	فوزي أحمد العولي	٦٩		-	٥	٥	
٩	أحمد السيد	٦٨		-	٢	٨	
١٠	منايع	-		-	-	١٠	
١١	عبد القوي عبد المقصود الإجمالي	٥		-	٢	١٤	

مديرية المساحة بالمحور  
مكتب المراجعة  
١٦٩

مديرية المساحة بالمحور  
مكتب المراجعة  
٢٠٢٠/٥

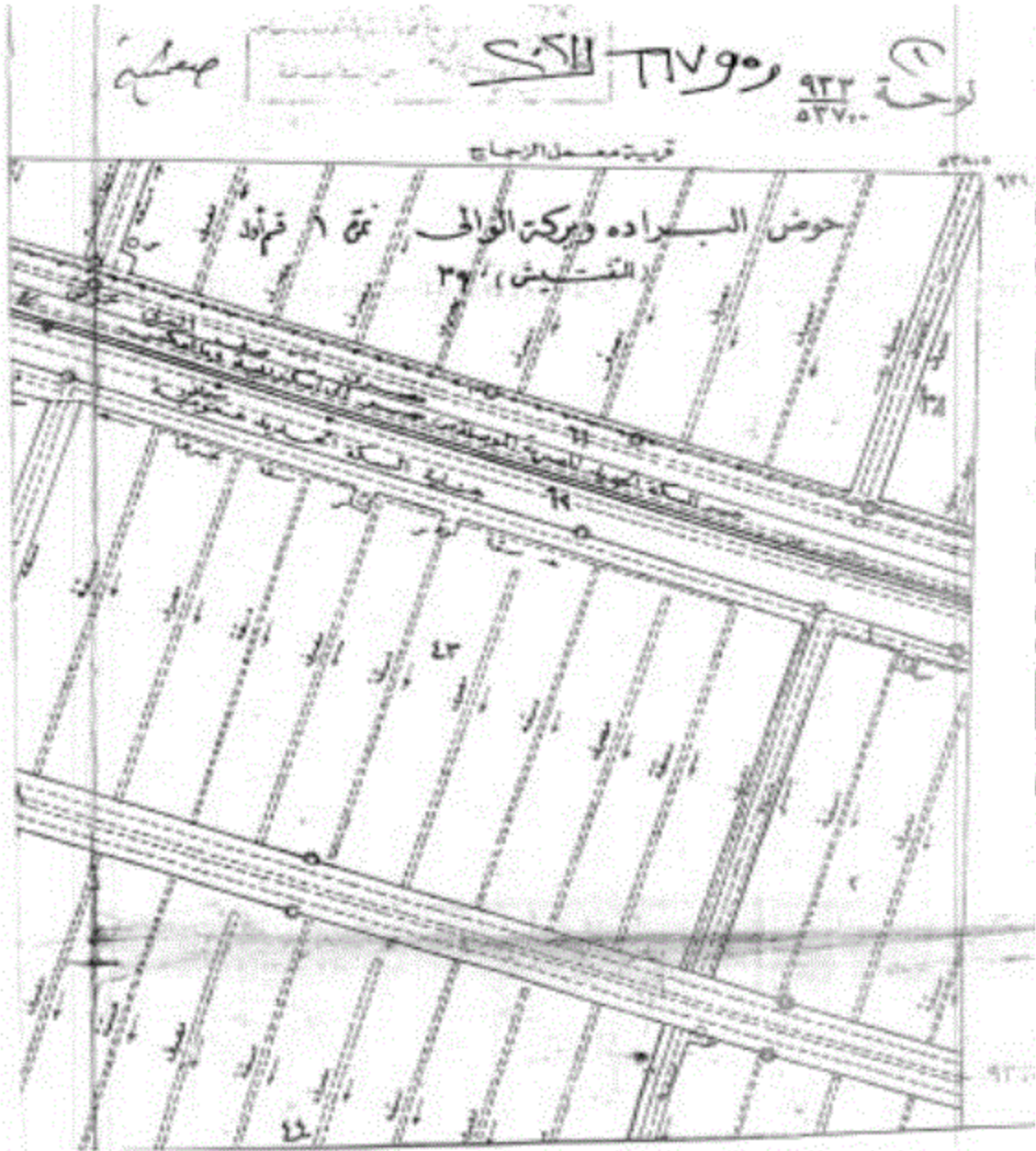
مديرية المساحة بالمحور  
مكتب المراجعة  
٢٠٢١/٥/١٢

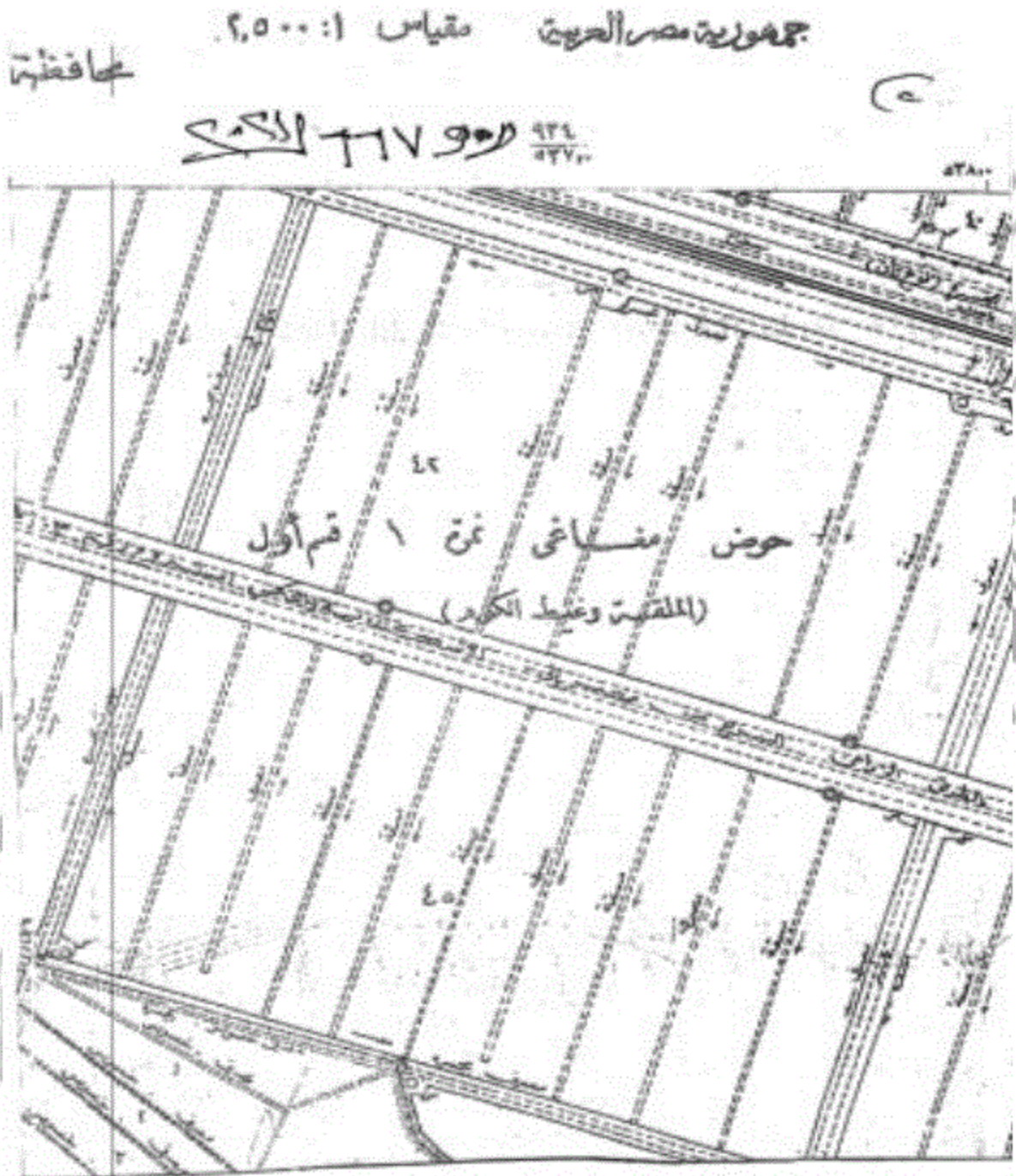


مديرية المساحة بالمحور  
مكتب المراجعة  
٢٠٢١/٥/١٢

٢٠٢١/٥/١٢  
أوفياء جلال محمد





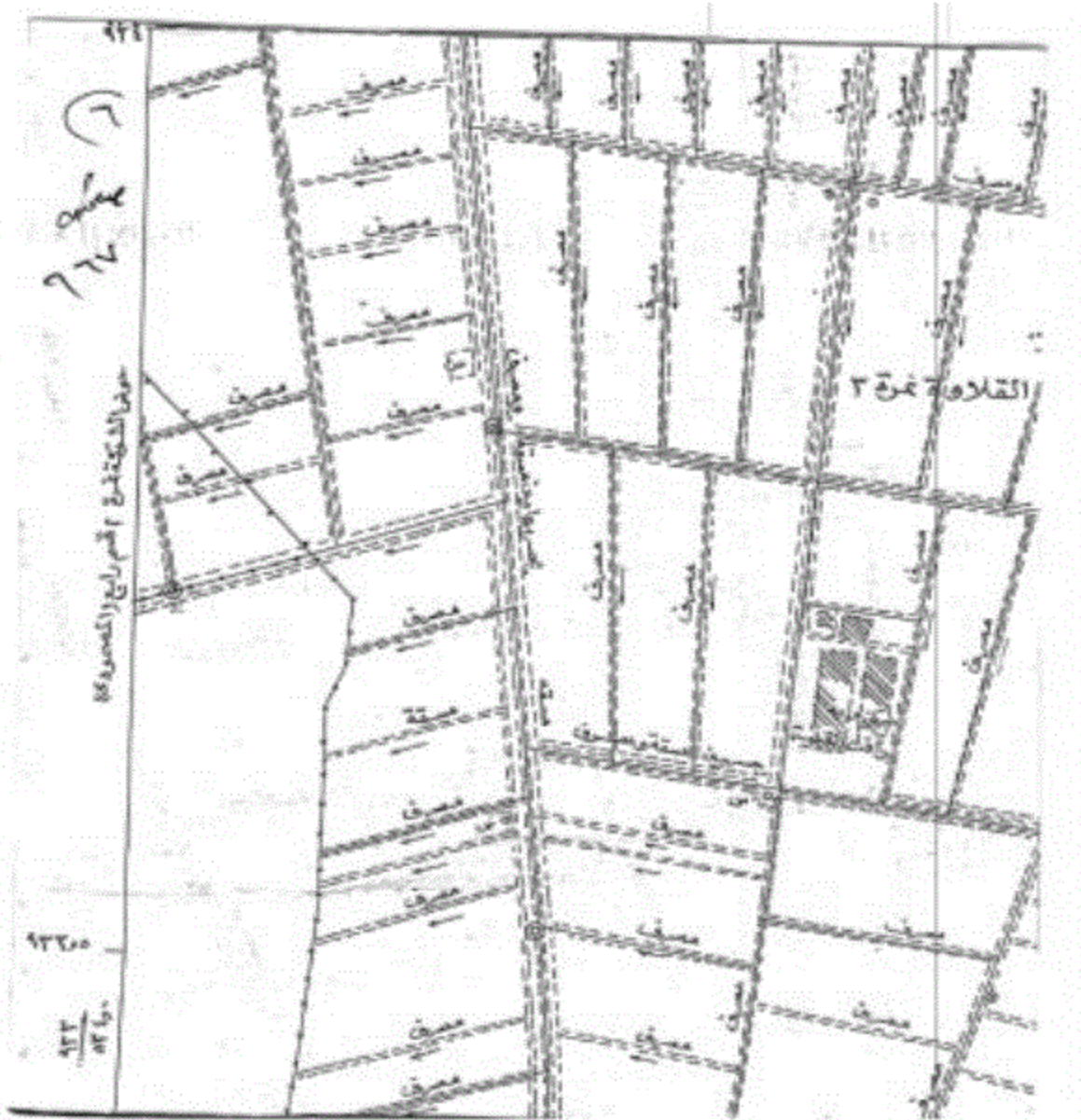




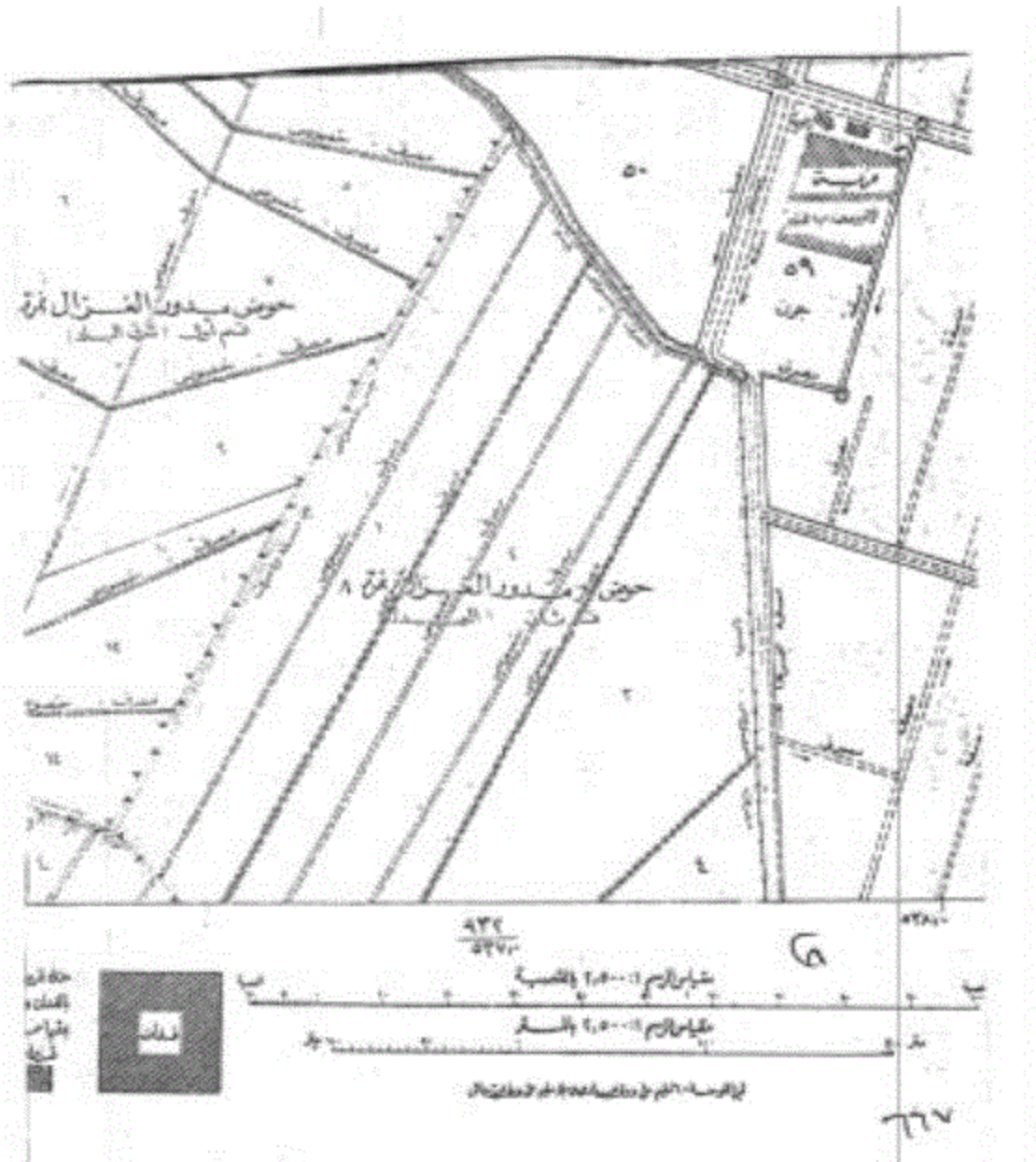
















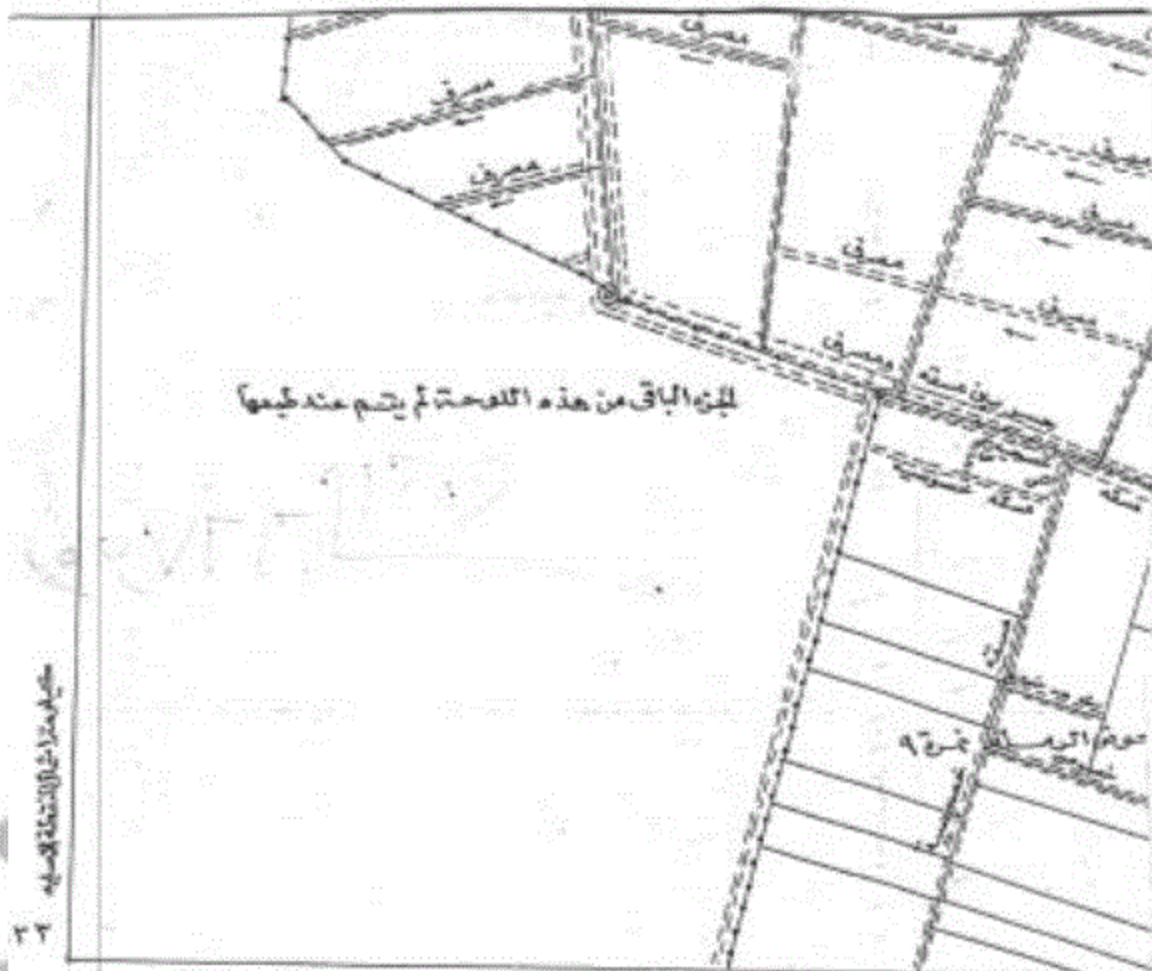
٥٢٧٠٠ دمت وقيمت بالقيمة الاسمية للخدمة ١٩٨٧ (٢٥/٢٥) (٢٢/٢٢) (٢٧/٢٧) (٤٠/٤٠) ٥٢٦٠٠

حدود الممتلكات	حدود الممتلكات
الطرق العامة	الطرق العامة
حدود الأحياء	حدود الأحياء
الحدود	الحدود

١٠

TIV





مصلحة الأراضي والري  
٢٦

مصلحة الأراضي والري

قرية تويقين

٧٧٧ م ص ٨٤-٨٥

سكة حديدية	قطر	١٠
الفسحة	ملاحة	١٠
الإنشائية	رؤية	١٠
سبخة	سبخة	١٠



