

## قرار رئيس مجلس الوزراء

رقم ١٤٤٤ لسنة ٢٠٢١

### رئيس مجلس الوزراء

بعد الاطلاع على الدستور ؛

وعلى قانون نظام الإدارة المحلية الصادر بالقانون رقم ٤٣ لسنة ١٩٧٩ ولائحته التنفيذية ؛  
وعلى القانون رقم ١٠ لسنة ١٩٩٠ بشأن نزع ملكية العقارات للمنفعة العامة  
ولائحته التنفيذية ؛

وعلى قرار رئيس الجمهورية رقم ٢٧٩ لسنة ٢٠١٨ بالتفويض فى بعض الاختصاصات ؛  
وبناءً على ما عرضه وزير النقل ؛

### قرر:

#### ( المادة الاولى )

يُعتبر من أعمال المنفعة العامة مشروع إنشاء محور الفشن على النيل بطول (٢٧) كيلو متراً ، فى نطاق محافظة بنى سويف .

#### ( المادة الثانية )

يُستولى بطريق التنفيذ المباشر على الأراضى اللازمة لتنفيذ المشروع المشار إليه فى المادة السابقة ، والمبين موقعها وحدودها وأسماء ملاكها الظاهرين بالذاكرة والخرائط المساحية والكشوف المرفقة .

#### ( المادة الثالثة )

يُنشر هذا القرار فى الجريدة الرسمية .

صدر برئاسة مجلس الوزراء فى ١٤ ذى القعدة سنة ١٤٤٢ هـ

( الموافق ٢٤ يونيو سنة ٢٠٢١ م ) .

رئيس مجلس الوزراء

دكتور/ مصطفى كمال مديولى

## وزارة النقل

### مذكرة إيضاحية

#### لقرار رئيس مجلس الوزراء

#### بشأن إضفاء صفة النفع العام على مشروع إنشاء محور الفشن

#### على النيل بمحافظة بنى سويف

فى ضوء خطة وزارة النقل نحو إنشاء محاور عرضية على النيل تربط شبكة الطرق شرق وغرب النيل وتوجيهات القيادة السياسية نحو تقليل المسافات البينية بين هذه المحاور العرضية لتصبح ٢٥ كيلو متراً بدلاً من ١٠٠ كيلو متر ومن ضمنها مشروع إنشاء محور الفشن على النيل بمحافظة بنى سويف .

قامت الهيئة العامة للطرق والكبارى بالانتهااء من إجراء الدراسات الفنية اللازمة لتنفيذ مشروع إنشاء محور الفشن على النيل ليصل من الطريق الصحراوى الشرقى حتى طريق الصعيد الصحراوى الغربى بطول ٢٧ كيلو متراً بمحافظة بنى سويف .

ورد تقرير استشارى هيئة المساحة المتضمن قيمة التعويض المبدئى المقرر لنزع الملكية المطلوبة للمشروع والمقدر بنحو ٦٢٠ مليون جنيه . (مرفق رقم ١)

#### مرفق لسيادتكم ما يلى :

عدد (١٦) كشفاً معتمداً من مديرية المساحة ببنى سويف وممهورة بخاتم شعار الجمهورية

لأسماء الملاك الظاهرين للمساحات المطلوب نزع ملكيتها لصالح المشروع . (مرفق رقم ٢)

عدد (١٩) خريطة مساحية بالتخطيط الإجمالى للمشروع . (مرفق رقم ٣)

وفى ضوء ما تقدم ، نتشرف بأن نرفق طيه مشروع قرار رئيس مجلس الوزراء بشأن الموافقة على إضفاء صفة النفع العام على مشروع إنشاء محور الفشن على النيل بمحافظة بنى سويف والاستيلاء بطريق التنفيذ المباشر على الأراضى اللازمة لتنفيذ المشروع وذلك على النحو الموضح بهعالىه .

وتفضلوا بقبول فائق الاحترام

وزير النقل

فريق / كامل عبد الهادى الوزير



الهيئة المصرية العامة للسياحة  
 إدارة المسائل المتعلقة بالسياحة  
 مكتب المسائل والمراجعة

١  
 ٢٠٢١/٤٤٤

كشف أسماء الملاك القاهرين والمتداخلة لطياتهم ضمن مسار محور القشن المقترح إنشاءه على النيل  
 من صحراوي الشرقي للصحراوي الغربي ( المحافظة بني سويف - مركز بها - قرية بني عليا )

ملاحظات	اسم المالك	المسطح			رقم القطعة	اسم الحوض و قنة
		ق	ط	س		
	محمد احمد ابو سلامة محمد عبد المولى على والآخرين	٠	٤	١١	٣	حوض الشيخ على قبلي ٣ اسم لادن جزائر غير محيوسة
	محمد احمد ابو سلامة محمد عبد المولى على والآخرين	٠	١٦	٦	١٤	حوض الشيخ على قبلي ٣ اسم لادن جزائر غير محيوسة
	محمد احمد ابو سلامة محمد عبد المولى على والآخرين	٠	١٥	٣	١٠٤	حوض الشيخ على قبلي ٣ جزائر غير محيوسة
	محمد احمد ابو سلامة محمد عبد المولى على والآخرين	٠	٠	٥	٨٧	
	محمد احمد ابو سلامة محمد عبد المولى على والآخرين	٠	٣	١٤	٨٦	




رئيس مكتب المسائل والمراجعة  
 مدير مكتب المسائل والمراجعة

القاهرين على النيل  
 مدير مكتب المسائل والمراجعة


٥

شوية المساحة بين سور  
مكتب المسائل والمراجعة

٢٠٢١/١٥

تحت إسماء الملاك الظاهرين والمتداخلة أطلابهم ضمن مسار محور الفتن المقترح إنشاءه على النيل  
بر الصحراوي الشرقي للصحراوي الغربي ( محافظة بني سويف - مركز بيا - قرية القفاعي )

ملاحظات	اسم المالك	المسطح			رقم القطعة	اسم الحوض ، رقمه
		ق	ط	م		
	محمود ابراهيم مرزوق مصطفى حسن عبد الطيف والآخرين	١١	٩	٥	١٣	حوض المعمل ١٤ رقمي
	عبد الكريم محمد والآخرين	٢	١٣	٥	١٢	
	مشروع	٨	٤	٤	٢	
	مشروع	٢	٩	٧	٣	
	مشروع	٠	١٨	١٠	٤	
	مشروع	٠	١٠	٢١	٥	
	ابراهيم عبد التواب	١	٨	١	٢٢	حوض المعمل ١٥ رقمي
	مشروع	٠	٥	٥	١	
	محمد العظيم سليمان	٠	٢١	٤	٢٤	حوض تودري قلبي ١٦ جزائر قنن اول
	علي مسعود	٠	١٥	٨	٢٥	
	محمد سعد صادق والآخرين	٦	١٥	١٩	٢٣	
	عبد العظيم محمد عبد الطيف	٠	١٣	١	٢٦	
	عبد الرحمن عبد الله	٠	٨	٥	٢٥	



مدير مديرية المساحة بيني سويف

مسعود مقلد المسائل

رئيس مكتب المسائل والمراجعة

القائم على العمل

٣

## رؤية الكوكب

كشف عن أسماء الملاك القاهرين والمناخلة لطياتهم ضمن مسار محور العنصر المسمى بـ...  
من الصحراوي الشرقي للصحراوي الغربي ( المحافظة بني سويف - مركز بيا - قرية هريشنت )

ملاحظات	اسم المالك	المسطح			رقم القطعة	اسم الحوض ورمه
		ق	ط	م		
	مشروع	٠	٠	*	١	حوض السويدي ١
	تم يمتلك	٠	١	٤	١١	



سليم مفلح المصطفى

رئيس مكتب المساح والمراجعة

القائمون على العمل

تقدم ٢٠٠٠  
هسته حبه  
هسته حبه  
اشيخ قناع  
سليم مفلح المصطفى



(٤)

بم الأمانة والمراجعة

كشف بأسماء الملكة القاهريين والمتناظرة أقبانهم ضمن مسار محور القطن المقترح إنشاءه على التبل  
من العصور في الشرايف للصحراوي الغربي ( لمحافظة بني سويف - مركز القطن - قرية جزيرة الوكيلية )

ملاحظات	اسم الملكة	المسطح			رقم القطعة	اسم العوض ورأه
		ف	ط	م		
	ريوح بطل محمود رزق صادق عبد العظيم وأخريين	٢١	٢	١٤	٥	حوض الكلبة
	مشروع حسن طنير إبراهيم ومسعود حسن عبد القوي وأخريين	٠	١٦	١٩	١	
	مصطفى حسن وورثة إبراهيم مزوق وأخريين	٢	٢٢	١	١	
	أحمد فتح الباب محمد سيد جدي جمعة ثابت	١	٢٢	١	٢٢	حوض العطاره الفر
		٠	٤	١	٣١	
		٠	٥	٠	٤	



بم الأمانة والمراجعة  
رئيس مكتب المسائل والمراجعة  
عادل



مدير مديرية المساحة ببن سويف

رئيس مكتب المسائل والمراجعة


للقدمين على العمل

عادل

وزارة التضامن بيني سوريا  
 كاتب المسجل والتمهنة

كشفت أسماء الملاك القاهرين والمتنازلة لطياتهم ضمن مسار محور القشن المقترح إنشاءه على التيل  
 من الـ محراوي الشرقي للصحراوي الغربي ( محافظة بني سويف - مركز القشن - قرية لثة حنا )

ملاحظات	اسم المالك	المسطح			رقم القطعة	اسم الحوض و أمه
		ق	ط	س		
	ورثة مصطفى درويش	٣	١٣	١٠	١	حوض و أمه ١
	مشروع	٠	١	٢٠	٤	
	ورثة مصطفى درويش	٠	٢٠	١٤	٥	
	ورثة مصطفى درويش	٠	٢٢	٢١	٦	
	مشروع	٠	٥	١٥	١٥	
	مشروع	٠	٢	١٩	١٦	
	طارق مصطفى	١	١٢	١٧	٢	حوض نكي لثي ٢
	رجب سيد أخوين					
	لم يستقل	١	١٦	١٤	٢٦	
	لم يستقل	٠	١	١	١	
	لم يستقل	٠	٢٠	٨	٩	
	لم يستقل	١	١١	٢٠	٨	
	إبراهيم نكي عبد العظيم	٠	٣	١٤	١٥	
	نادية سيد	١	١	١٩	١٦	
	وائل محروس وأخوين					
	عدي علي	٠	٨	٢١	١٧	
	مشروع	٠	٢	١	٢٥	
	مشروع	٠	٢	٠	٢٥	
	مشروع	٠	٤	٣	٢٠	
	مشروع	٠	٢	١٠	٢٣	
	مشروع	٠	١٠	٦	٢٢	
	مشروع	٠	٥	٨	٢٤	



سليم مقلد المسجل



القائم على العمل  
 محمد عبد الله  
 محمد عبد الله

رغم  
 رئيس  
 لثي  
 حنا  
 حنا  
 حنا



جهة مسجلة :  
 ترقية المساحة بالي مور  
 مكتب المساحة والمراجعة


بها مساحة مسجلة

كشفت أسماء الملاك القاهرين والمداخلة أطلانهم ضمن مسار محور القشن المقترح (تشاءه على التابل  
 من صحراوي الشرقي للصحراوي الغربي ( لمحافظة بني سويف - مركز القشن - قرية ايسوج )

ملاحظات	اسم المالك	المسطح			رقم القطعة	اسم الحوض و رقمه
		كـ	طـ	مـ		
	مشروح	٠	٥	٢٢	٦	حوض نوس جزء من ١٧
	سيد محمد عبد العظيم	٠	٥	٢٢	٤	
	خلف احمد عبد العزيز محمد محمود سليمان والآخرين	٢	٢٢	١٥	٥	
	محمد حمدي عبد المظيف جمال هاتم عبد الحفيظ والآخرين	٤	٤	٨	٢٤	حوض برسوم ١٨٤
	مشروح	٠	٥	٩	١٠	
	مشروح	٠	٥	١	٨	حوض ابو زيد ٦ سم اول
	صلاح عبد الوهاب حسين فراج مخلوب جودة سمير مخلوب جودة الآخرين	٣	٨	٥	٢	
	ابراهيم على	٠	٦	١٥	١	
	محمد عبد الوهاب عبد الله ورثة محمد عبد الحفيظ والآخرين	٤	١٦	٢	٢	حوض مسعود ١٩
	ميلاد حكيم والآخرين	٠	٤	٢١	١٣	
	نجاتي مصطفى احمد صلاح	١	١	١٠	٨	حوض الطناني ٢٠
	فتحي سيد مسعود	١	٢	٨	١	
	ورثة درويش مصطفى	٠	١١	٦	٩	
	نجاتي مصطفى احمد	٣	١٥	١٧	٦	
	لم يسئل	٠	٦	١٣	١٠	
	مشروح	٠	١٠	١	١٥	



رئيس مكتب المساحة والمراجعة  
 م. م. م. م. م.  
 م. م. م. م. م.  
 م. م. م. م. م.  
 م. م. م. م. م.



مكتب المساحة والمراجعة  
 م. م. م. م. م.

رئيس مكتب المساحة والمراجعة

م. م. م. م. م.



لجنة المسائل والمراجعة

تشف اسماء الملاكه الظاهرين والمتناخلة لطياتهم ضمن مسار محور الفئتن المقترح إنشاءه على التويل من سحراوي الشرقي للصحراوي الغربي ( محافظة بني سويف - مركز القشن - قرية ايسوج )

اسم الحوض و لونه	رقم القطعة	المسطح			ملاحظات
		م	ط	ف	
حوض اثناس ١	٢	٢٢	٥	٠	لم يستكمل
	١	١٢	١٧	٠	لم يستكمل
	١٧	٥	٠	٠	مشروع
حوض الحراج ٢	١	١٦	١٥	٤	احمد ابو الدكتور
	٣	٨	١٠	٠	مشروع
حوض الحراج ٦	٢٢	١٧	١٣	١	ملاك حكيم حنا سعاد اسكندر يوسف
	٢٣	٣	٦	٤	جمعه عبد الوهاب عبد عبد العزيز احمد ابراهيم والخريين
	١	٦	٥	٠	عبد الحكيم عباس
	١	٧	٩	٠	
حوض الفكرية التذ في ١٢	٢٣	١٣	١٥	٠	عزلي تون
حوض المغنية الغربي ١١	٤	٩	١٧	٤	فوزي ابراهيم ورورة رمضان حسين والخريين
	١	٦	٥	٠	عبد المسيح خله
حوض تون ١	١٥	٤	٥	٠	فوزي ابراهيم
	١٤	١٤	١٠	٠	عبد المسيح بدوي عبد الشهيد
	١٦	١٨	٩	٠	منصور احمد
	١٧	١٧	٨	٠	يوسف عزوز
	٢٨	٤	٦	٠	فوزي ابراهيم
	١٩	٢	١٠	٠	مصطفى ربيع
	٢٠	٦	٢٠	٠	محمد رجب محمد
	٢١	١٦	١٠	٠	رائعت جرجس
	٢٢	٤	٧	٠	لم يستكمل
	٢٣	٢٠	٨	٠	لم يستكمل
حوض الأرقلا ٨٠	٢٤	١٩	٠	٠	لم يستكمل
	١	٣	٨	٠	مشروع
	٢	٩	٤	٠	مشروع
	١٨	٣	٧	٠	مشروع
	١٩	١٢	٣	٠	مشروع
	٢٢	٧	٠	٠	امين علي محمد
	٢٣	١٥	٥	٣	درويش حسن وجمال حسن ابراهيم وابراهيم سيد
	٢٤	٢٣	٥	٠	محمد ابراهيم
	٢٥	٠	٧	١	جمال سعد امين



مدير مديرية التعليم العالي  
بمكتب  
بمكتب



حوض الأرقلا ٨٠

بمكتب  
مدير مديرية التعليم العالي

بمكتب المسائل

رئيس مكتب المسائل والمراجعة

المعلمين على العمل



مكتب المسائل والمراجعة

كشوف أسماء الملاك الظاهريين والمحافظة أطلابهم ضمن مسار معوز الفشن المقترح إنشاءه على التل  
من صحراوي الشرقي للصحراوي الغربي ( المحافظة بني سويف - مركز الفشن - قرية ظلا )

ملاحظات	اسم المالك	المسطح			رقم القطعة	اسم الحوض ورمه
		ق	ط	م		
	مشروع	-	٣	٢٢	١٤	حوض سيوت ١
	مشروع	-	٥	١٠	١	
	مشروع	-	١	١٤	٢	
	سعدية مسطحي محمد وربيع سيد عوض والآخريين	١	١٩	١٩	٤	
	مشروع	-	٥	١١	٥	
	عبد العزيز سيد سائق ربيع شعلة محمد والآخريين	٥	٣	٢٠	١٠	
	رحب عبد الطيف حسن والآخريين	٧	٣	٣	١	حوض الكندي ١
	لم يمتلك	٤	-	١٩	٥	حوض حامد ١
	لم يمتلك	١	١٦	١٩	١٥	
	مشروع	-	٥	١٤	٧	
	لم يمتلك	٣	٣	١١	٦	
	لم يمتلك	-	٢٢	١٢	٨	
	مشروع	-	١٣	٤	١١	
	مشروع	-	٣	٢١	١٠	
	لم يمتلك	-	٤	٩	٥	حوض سالم ١
	مشروع	-	١	-	٢	
	مشروع	-	١	١٤	٧	
	لم يمتلك	١	١٨	٦	٢	حوض النازية ١
	مشروع	-	٦	١١	١	



بمقتضى  
القرار رقم ١٤٣٨  
تاريخ ١٤٣٨  
الوزير  
الزراعي  
والصيدية  
والبحرية  
والصيدية  
والبحرية



مدير مكتب المسائل والمراجعة

رئيس مكتب المسائل والمراجعة

المفتين على العمل

محمد بن عبد الله

محمد بن عبد الله

رؤية المساحة بين مور -  
 لب المسائل والمراجعة

هيئة المساحة المصرية

كشفت أسماء الملاك الظاهرين والمتداخلة أطيالهم ضمن مسار محور القشن المقترح إنشاءه على التبل  
 من الصحراوي الشرقي للصحراوي الغربي ( محافظة بني سويف - مركز القشن - عزبة ثلت )

ملاحظات	اسم المالك	العمود			رقم القطعة	اسم الحوض و رقمه
		ق	ط	م		
	لم يستدل	-	٦	١٧	٣٠	القصورات
	محمد عبد الحفيظ سمير حسني محمد ربيع و آخرين	١	١٦	٢٠	٤٣	
	سمير حسني عبد الحفيظ محمد الخطيب توفيق	-	٩	٢٢	٢٣	
	محمد ربيع طاهر	-	-	٨	٢٥	حوض حسين ا ب ا ٢
	محمد عبد الحفيظ	-	١٢	٦	٢٦	
	محمد عبد الحميد مكرزي وآخريين	١	-	٢٣	٢١	
	مشروع	-	١٢	١٠	٥٠	
	مشروع	-	٩	٨	١	
	مشروع	-	٤	١	٥٣	لم يستدل
	لم يستدل	-	-	٧	١	
	محمود الخطيب توفيق	١	٥	١٨	٣٩	حوض والمر ٢
	محمد فاروق	١	١٨	٤	٤٠	
	محمد توفيق محمد	-	٤	١١	٤١	
	محمد توفيق محمد	-	١٨	٨	٢	
	محمد فاروق	-	٥	١	٣	
	محمد فاروق	-	٢	١٠	٤	
	محمد فاروق	-	-	١١	٥	
	وفدان محمود محمد مبروك و آخريين	٣	٥	١٣	٣٢	
	إبراهيم الذيب	-	٥	١٦	١٤	
	إبراهيم الذيب	-	٧	١٧	١٥	
	إبراهيم الذيب	-	٨	٢٠	١٦	
	إبراهيم الذيب	-	١١	١٠	١٥	
	محمد إسماعيل	-	٦	١٧	١٦	
	لم يستدل	-	٢	٩	١٧	حوض محور ٦
	ورثة حسن عبد الغفار	٣	٢	٢١	٢٣	
	محمود سيد محمود	-	٤	-	٢٦	
	محمود سيد محمود	-	-	-	٢٤	

مدير مديرية المساحة بني سويف


رئيس مكتب المسائل والمراجعة

القائمون على العمل  
 محمد عبد الحفيظ  
 محمد ربيع

بالمسائل والمراجعة

كشفت أسماء الملاك الظاهرين والمداخلة أوطانهم ضمن مسار محور الفشن المقترح (تجاهه على التيل  
من الصحراوي الشرقي للصحراوي الغربي) (لمحافظة بني سويف - مركز سمسطا - قرية مازورة)

ملاحظات	اسم المالك	المسطح			رقم القطعة	اسم الحوض و قده
		ف	ط	م		
	عبد العظيم عبد الطريف	٠	٣	٠	٣٧	حوض الحضر ٤١
	محمد عبد الطريف	٠	٢	٢٣	٣٨	
	علي طه	٠	٨	٢٠	٣٩	
	ربيع حسنين	٠	٦	٢١	٤٠	
	حسن محمد عباس	٠	١٨	٢١	٤٧	
	مشروع	٠	٧	٦	٤٣	
	ورثة سيد عبد الحميد مصطفى	٠	١٦	١٢	٥٩	حوض كمون ٤٢
	علي محمد	٠	١٢	١	٦٠	
	محمد عبد التواب	١	١٥	٨	٦١	
	محمد علي عبد الحميد	٠	٣	٣	٦٢	
	بلال علي طه	٠	٦	٧	٥٦	
	مشروع	٠	٦	١٩	٦٩	
	ورثة عبد العظيم جاد الرب	٠	٤	١٣	٥٥	
	ورثة عبد الوهاب عبد الطريف	٠	٣	٩	٥٤	
	مشروع عبد التواب والآخرين	٠	٥	٤	٥٣	
	محمد أبو الفعدة	٠	١	١٨	٥٢	
	روبي عبد الوهاب	٤	١٤	٢٢	٥٠	
	سيد عبد الحميد مصطفى والآخرين	٠	٥	١٣	٧١	
	مشروع	٠	٥	١٤	٧٦	
	إبراهيم محمد إبراهيم وآخري	٢	١٤	١٤	٧٦	
	مشروع	١	٥	١٦	٨٩	حوض عزوز ٤٣
	محمد الخطيب توفيق	١	١٠	١٢	٢١٩	



يقدم  
مدير مديرية المتابعة بني سويف

مسئول المسائل

رئيس مكتب المسائل والمراجعة

القائم على العمل

مدير مديرية المتابعة بني سويف

مدير مكتب المسائل والمراجعة

مدير مكتب المسائل والمراجعة




تب المسائل والمراجعة

كثف أسماء الملكة الظاهرين والمتداخلة لطبائهم ضمن مسار محور الفشن المقترح إنشاءه على التبل من ا سحراوي الشرقي للصحراوي الغربي ( محافظة بني سويف - مركز سمسطا - قرية ملاويرة )

ملاحظات	اسم الملكة	المسطح			رقم القطعة	اسم الحوض و قننه
		ف	ط	س		
	فايز شحاتة خلف	٠	٧	٢٣	١٢١	حوض محمود ٤٠
	مصطفى علي عبد الحميد	٠	٦	٢١	١٧	
	لم يستدل	٠	٤	٣	١٨	
	لم يستدل	٠	٤	١٤	١٩	
	لم يستدل	٠	١٠	١٨	٢٠	
	لم يستدل	٠	٢	٢١	٢٨	
	شعبان عبد الوهاب مسعود	٠	٧	١٦	٢٩	
	أبو العجا	٠	٥	١٢	٣٠	
	لم يستدل	٠	٥	١٢	٣١	
	لم يستدل	٠	٨	٢	٣٢	
	لم يستدل	٠	٤	٦	٣٣	
	لم يستدل	٠	٣	١٢	٣٤	
	لم يستدل	٠	٦	١٩	٣٥	
	لم يستدل	٠	٣	١٥	٣٦	
	لم يستدل	٠	٣	٨	٣٧	
	لم يستدل	٠	٣	١٦	٣٩	
	لم يستدل	٠	٤	٢٢	٤٠	
	لم يستدل	٠	٣	٧	٤١	
	لم يستدل	٠	٤	١٦	٤٢	
	لم يستدل	٠	٦	٢٣	٤٣	
	لم يستدل	٠	٢	٠	٤٤	
	لم يستدل	٠	٠	٢١	٤٥	
	لم يستدل	٠	٠	٤	٤٦	
	لم يستدل	٠	٠	٩	٤٧	
	لم يستدل	٠	٠	١٦	٤٨	
	لم يستدل	٠	٢	١٤	٤٩	
	لم يستدل	٠	١	٢٠	٥٠	
	لم يستدل	٠	٠	١٩	٥١	
	لم يستدل	٠	٠	٩	٥٢	
	لم يستدل	٠	٠	٩	٥٣	
	لم يستدل	٠	٥	١	٢٧	حوض الحضر ٤١
	شلقسي محمد خلف	٠	٢	٤	٢٨	
	رجب حمودة	٠	٢	١	٢٩	
	رجب حسن	٠	٣	١٢	٣٠	
	جمال حسن	٠	١٥	٠	٣١	
	قتضي أبو زيد	٠	١٦	٢٢	٣٢	
	جمال رافض	٠	٨	٥	٣٣	
	سعدان صالح	٠	١	٢٢	٣٤	
	احمد قهسي	٠	٥	١٤	٣٥	
	إبراهيم محمد	٠	٥	١٢	٤٤	
	شعبان دياب	٠	١٤	١٤	٤٥	

تصديق  
مستشار  
مدير  
مدير  
مدير



مدير مكتب المسائل والمراجعة

رئيس مكتب المسائل والمراجعة

مدير مكتب المسائل والمراجعة

مكتب المسائل والمراجعة

كثف أسماء الملاك القاهرين والمتداخلة أطيافهم ضمن مسار محور القطن المقترح لإنشاء على التبل من ا سحر اوي الشرقي للصحراوي الغربي ( لمحافظة بني سويف - مركز سمسطا - قرية مزورة )

ملاحظات	اسم المالك	المسطح			رقم القطعة	اسم الحوض و رقمه
		ق	ط	م		
	راضي عبد الوهاب	٣	١٣	٢٢	١	حوض خليف ٢٨
	حسام العمدة	٣	٣	-	١١	
	سيد إبراهيم	-	٤	٢٢	١٢	
	رمضان علي محمود	-	٧	١٦	١٣	
	جمال عبد المحسن	-	١٦	١١	١٤	
	لم يستدل	-	١٠	٢٠	١٥	
	جمال عبد المحسن	-	٢	٤	١٦	
	سيد عبد المحسن	-	١	-	١٧	
	لم يستدل	-	٥	١١	١٨	
	لم يستدل	-	١	٨	١٩	
	لم يستدل	-	١	-	٢٠	
	لم يستدل	-	-	١٦	٢١	
	لم يستدل	-	-	١٥	٢٢	
	لم يستدل	-	-	١٣	٢٣	
	لم يستدل	-	١	١٥	٢٤	
	لم يستدل	-	١	١١	٢٥	
	ورثة سحر اوي عبد الله كبر	-	-	٧	٢٦	
	لم يستدل	-	-	٣	٢٧	
	شعان	-	٥	١٣	٢٨	
	علي عبد المجيد	-	٦	١٩	٢٩	
	تعليد عباس	-	٢	٢٣	٣٠	
	ربيع عبد الوهاب	-	١١	١٦	٣٤	
	مشروع	٢	١٥	١٦	١	حوض دابر اللابة ٣٣
	محمد حسن أبو عكرية	-	١	٧	١١٨	
	محمد حسن أبو عكرية	-	١	٨	١١٩	
	مشروع	-	١٠	٤	١٢٢	
	لم يستدل	-	٨	١١	١	حوض العزب ٢٤ - سم أول
	لم يستدل	-	-	١٩	٦	
	لم يستدل	-	٢	١٦	٧	
	لم يستدل	-	٤	١٧	٨	
	لم يستدل	-	٥	٥	١٠	
	سيد إبراهيم كبر	-	٥	١٩	٨٥	
	محمد عبد الحميد	-	٦	١٧	٨٤	
	حسن محمد	-	١٨	١٠	١١	
	شعان محمد عبد العلي	-	١٣	١٢	١٢	
	فايزة عبد العظيم عبد الله	-	٣	١٨	١٣	
	عائش عبد المعين	-	١	١	١٥	

رئيس مكتب المسائل والمراجعة  
 مدير مديرية المساحة بني سويف  
 الكاتبين على العمل  
 محمد محمد




جريدة الرسمية  
لبنان

جريدة الرسمية

كشف أسماء الملاك الظاهريين والمتداخلة أطيالهم ضمن مسار محور القطن المقترح إنشاءه على التل  
من ١ محراوي الشرقي للصحراوي الغربي ( المنطقة بين سوييف - مركز سمسطا - قرية متروية )

ملاحظات	اسم المالك	المسطح			رقم القطعة	اسم العوض و اسمه
		قبا	ط	من		
	علي عبد العزيز أحمد حسن متولي حسين عبد العزيز	٣	٥	٢١	١	حوض السوييف الغربي ٢٢
	حسون عبد الحميد	٠	١٠	١٧	٢١	حوض السوييف ٢١
	عبد العظيم سيد	٢	٥	١٠	٢٤	
	ربيع رجب عبد الناجم	٠	٩	١٧	٢٨	
	شعبان رجب عبد الناجم	٠	١١	٤	٤٥	
	حسن عبد العظيم	١	١٧	٤	٢٣	
	نوري	٣	١٨	٢	٢٧	
	عبد الحميد سترلي	٥	١٩	١٧	٣٠	
	خطيب عود أبو طالب	٢	١٤	١٩	٣٣	
	أبو سمرة منصور	٠	٠	١٤	١٢	
	حسون سيد ستر	٠	٠	١٤	١٢	
	سيد محمد أبو فوه	١	٨	٠	٢	حوض القباط ٢٦ سم أول
	وعبد الطيف عباس					
	حميدة مسعود	٢	١٢	٧	١	حوض القباط قسم ثاني ٢٦
	و فرديت عباس					
	لم يستدل	٠	٧	١٦	١	
	سيد إبراهيم	١	١٩	٢٠	١	
	روبي طه	٠	٢	٢١	٢	
	محمد محمد عود	٠	٧	١٠	٣	
	فادي حميدة	٠	١	٢	٤	
	سعد سليمان	٠	٠	١١	٥	
	محمد علي سليمان	٠	١	٢٢	٦	
	لم يستدل					
	لم يستدل					
	لم يستدل					
	لم يستدل					
	لم يستدل					
	لم يستدل					
	مسعود عبد الحميد	١	١٥	٠	١١	حوض القباط ٢١
	عمر سيد					
	محمد عبد الباسط					
	محمد عباس	٠	٨	٢٠	١٢	
	أحمد عباس	٠	٣	١٤	١٣	
	سيد قزوف	٠	١	١٢	١٤	
	محمد شهاب حسن	٠	١	٣	١٥	
	سالم حمدي	٠	٢	١٠	١٦	
	سيد جوده مصطفى					
	أمل عبد العظيم عبد الله	٠	١	٨	١٨	
	عمر سيد	٠	١	١١	١٩	

Handwritten notes and signatures in Arabic, including a large signature and some illegible text.



رئيس مكتب المسائل والمراجعة

رئيس مكتب المسائل والمراجعة



Handwritten notes and signatures at the bottom right.



مديرية المساحة - بني سويف

١٥

مكتب المسائل والمراجعة

كشف بأسماء الملاك الظاهرين

والمتناخلة أطرافهم ضمن مسار محور الفشن على النيل من الطريق الصحراوي الشرقي  
حتى الطريق الصحراوي الغربي

محافظة بني سويف مركز مسطا قرية ١ زراعة ٣

اسم المالك	اسم المزارع	المسطح			اسم القطعة	اسم الجزء
		م	ط	ف		
شركة وجة قبلي الزراعية	لم يستدل	٠٧	١٧	٠١	ض ٦٦	جزء ١١
فرع للقرعة رقم ٦	لم يستدل	-	٠٧	٢٥	ض ١	زراعة ١
شركة وجة قبلي الزراعية	لم يستدل	-	١٣	١٨	ض ٣٨	
طريق	لم يستدل	-	-	١٣	ض ٧١	
شركة وجة قبلي الزراعية	لم يستدل	-	٠١	٠١	ض ٩٣	
شركة وجة قبلي الزراعية	لم يستدل	-	١١	١٣	ض ٣٩	
شركة وجة قبلي الزراعية	لم يستدل	-	١٤	-	ض ٤١	
طريق	لم يستدل	-	-	١١	ض ٩٤	
شركة وجة قبلي الزراعية	لم يستدل	-	٢٢	٢٢	ض ٤٢	
طريق	لم يستدل	-	٠٥	٠١	ض ٨٩	
طريق	لم يستدل	-	-	٢٢	ض ٩٥	
شركة وجة قبلي الزراعية	لم يستدل	٠١	١٢	٠٧	ض ٤٩	
طريق	لم يستدل	-	-	٢٠	ض ١٠٦	
شركة وجة قبلي الزراعية	لم يستدل	-	٠١	٠٢	ض ٦٧	
شركة وجة قبلي الزراعية	لم يستدل	-	-	٠٣	ض ٩٦	
شركة وجة قبلي الزراعية	لم يستدل	-	٠٦	١٣	ض ٤٧	
شركة وجة قبلي الزراعية	لم يستدل	-	١٢	٠٣	ض ٥٠	

م/ مفتش

بمكتب مديرية المساحة



رئيس المكتب

بمكتب مديرية المساحة  
بني سويف  
العدد ١٥٣٥  
تاريخ ١٥/٧/٢٠٢١

سماحاً حريزاً



بمعرفة



(١٦)

مكتب المسائل والمراجعة

كشف بأسماء الملاك الظاهريين

والمداخللة أطولهم ضمن مسار محور الفشن على التويل من الطريق الصحراوي الشرقي  
حتى الطريق الصحراوي الغربي

محافظة بني سويف	مركز سمسطا	قرية ١ زراعة				
١٠	٠١	-	-	لم يستدل	شركة وجة قبلي الزراعية	
٥	٠٦	١٩	-	لم يستدل	شركة وجة قبلي الزراعية	
٦	١١	١٩	-	لم يستدل	شركة وجة قبلي الزراعية	
٢٥	٠٢	١٩	-	لم يستدل	شركة وجة قبلي الزراعية	
٤٩	٢٢	-	-	لم يستدل	شركة وجة قبلي الزراعية	
٣١	٠٣	١٦	-	لم يستدل	شركة وجة قبلي الزراعية	
٣٢	١١	١٨	-	لم يستدل	شركة وجة قبلي الزراعية	
٧٤	٠١	٠١	-	لم يستدل	طريق	
٤٣	١٤	١٧	-	لم يستدل	شركة وجة قبلي الزراعية	
٤٤	١٨	١٧	-	لم يستدل	شركة وجة قبلي الزراعية	
٧٥	٢٣	-	-	لم يستدل	طريق	
٤٥	-	١٠	٠١	لم يستدل	شركة وجة قبلي الزراعية	
٧٦	٠٦	٤	-	لم يستدل	طريق	جزء ٣ زراعة ١
٤٦	١٨	٨	-	لم يستدل	شركة وجة قبلي الزراعية	
٤٧	٦	٤	١	لم يستدل	شركة وجة قبلي الزراعية	
٧٧	١٨	-	-	لم يستدل	طريق	
٥٥	١	٣	-	لم يستدل	شركة وجة قبلي الزراعية	
٥٦	١٦	١٢	١	لم يستدل	شركة وجة قبلي الزراعية	
٧١	٢١	٣	-	لم يستدل	طريق	
٢٧	٢	١٠	-	لم يستدل	شركة وجة قبلي الزراعية	
-	-	٧٠	-	غير منزرعة	غير منزرعة	خارج الزمام

/م مفتح

مدير مديرية المساحة

رئيس المكتب

رئيس

مدير

محمد مصطفى زهير  
رئيس مكتب المساحة  
سماحاً حراً



جمهوريتنا مصر العربية

①

لوحة ٦٨٢  
٢٠٧٥

١٠٨٥

١٠٨٥

ملاحظات الرسم


العمدة والشؤون القانون الامير جبار بن سندر سعور اللعين والمقرح تنظيمه على التام ويطلع ١٠  
متر والعمدة وا بنون الامير جبار بن صالح حوسبة تم اوكافيه على الترابط باناء على كتف القوية  
العمدة الطريق والكبار بن بلام بنون بتاريخ ٢٠٢١/٢/٢٥ والقراره العمودية المسجلة بيني سويك بلام  
٨٠٥ بتاريخ ٢٠٢١/٢/١٨ والنسبه عليها التكتيف بتاريخ بلام 5282132009350 رقم  
٢٠٢١/٢/٢٨ ٢٠٢١/٢/٢٨ ٢٠٢١/٢/٢٨ ٢٠٢١/٢/٢٨ ٢٠٢١/٢/٢٨ ٢٠٢١/٢/٢٨ ٢٠٢١/٢/٢٨ ٢٠٢١/٢/٢٨  
نون بحت ٢٠٢١/٢/٢٨ ٢٠٢١/٢/٢٨ ٢٠٢١/٢/٢٨ ٢٠٢١/٢/٢٨ ٢٠٢١/٢/٢٨ ٢٠٢١/٢/٢٨ ٢٠٢١/٢/٢٨  
الخطه الوانظر ٢٠٢١/٢/٢٨ ٢٠٢١/٢/٢٨ ٢٠٢١/٢/٢٨ ٢٠٢١/٢/٢٨ ٢٠٢١/٢/٢٨ ٢٠٢١/٢/٢٨ ٢٠٢١/٢/٢٨



بمكتب /  
م / العدد ربيع البراهيم  
مدير مديرية المساحة بيني سويك

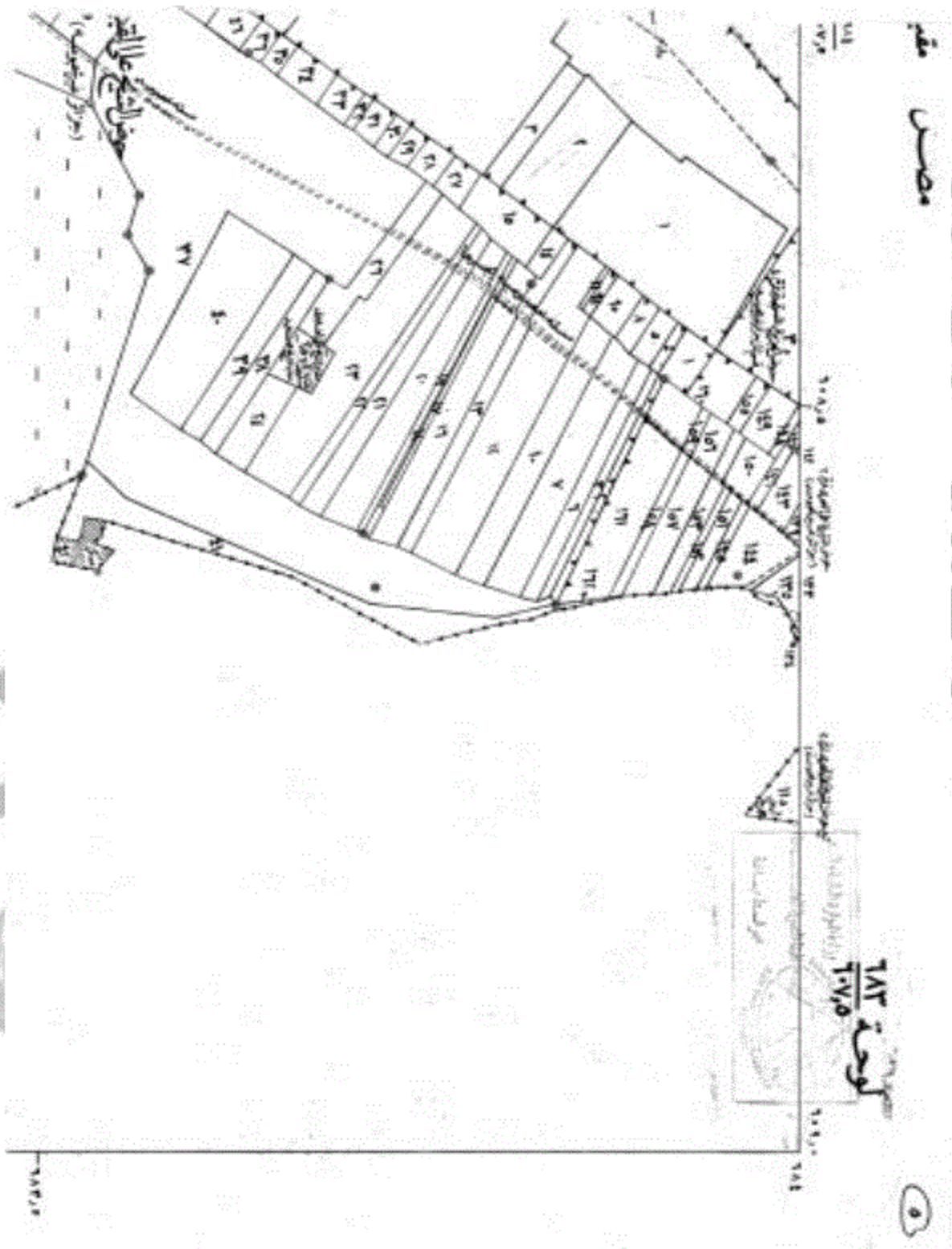
بمكتب /  
بمكتب /  
بمكتب /  
بمكتب /

١٠٨٥

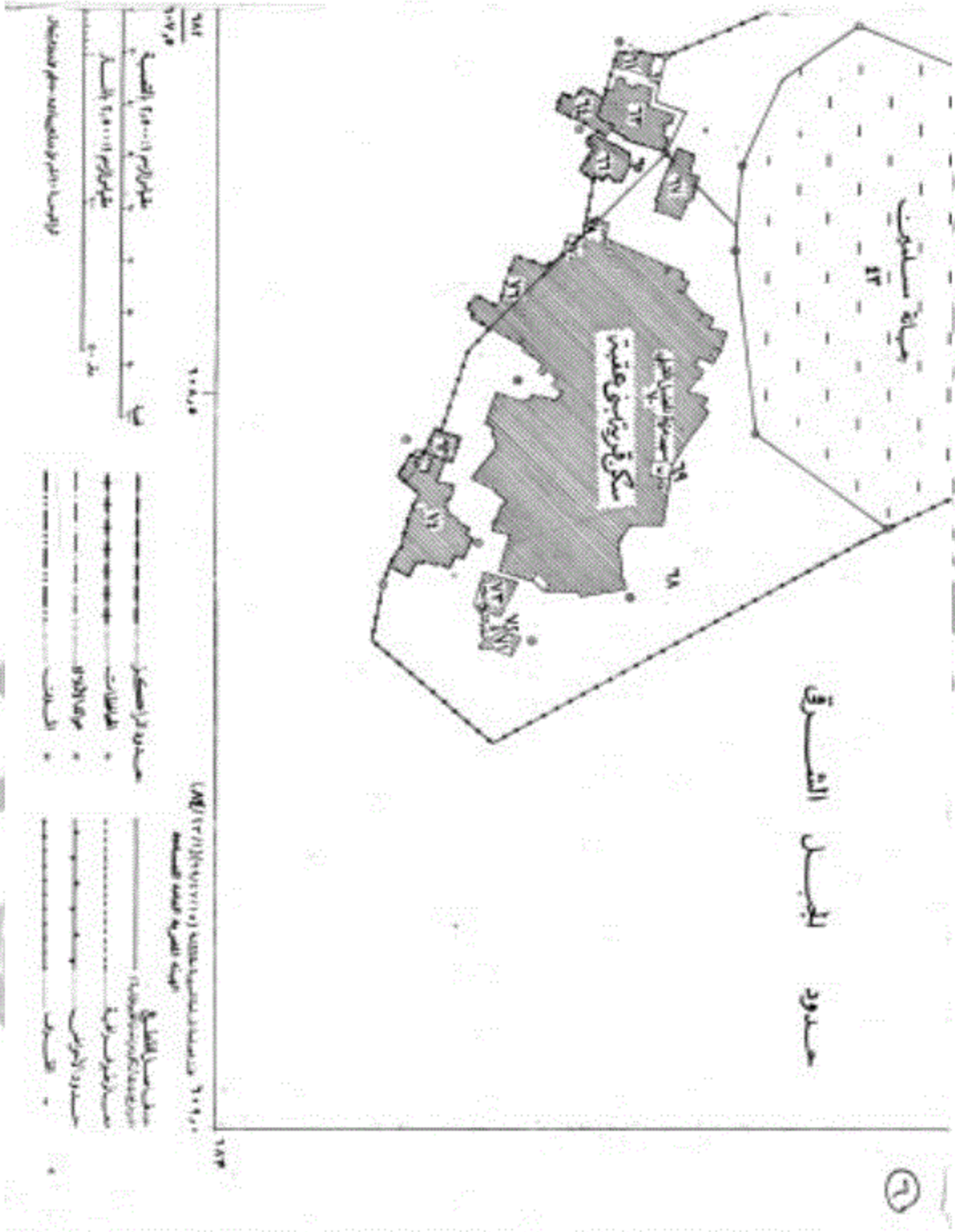












٦٨

٧٤

قوية بن عصفية

مركزينيا

محافظة تدمر

اس ١:٥٠٠٠



مدير مديرية المساحة الجيولوجية سورية

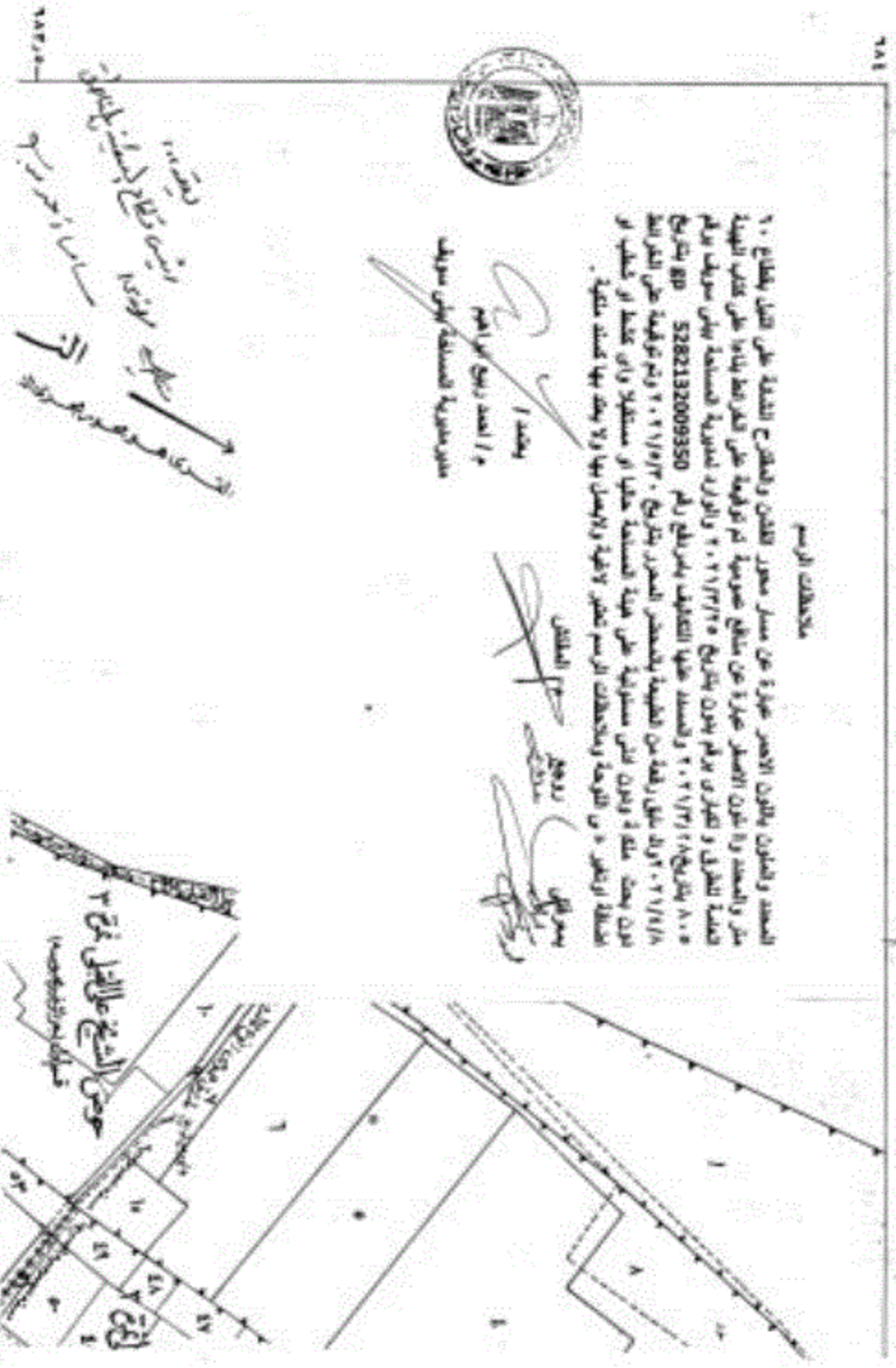
يطلب  
م/ احمد ربيع الخوازم

مدير مديرية المساحة الجيولوجية سورية

مدير مديرية المساحة الجيولوجية سورية

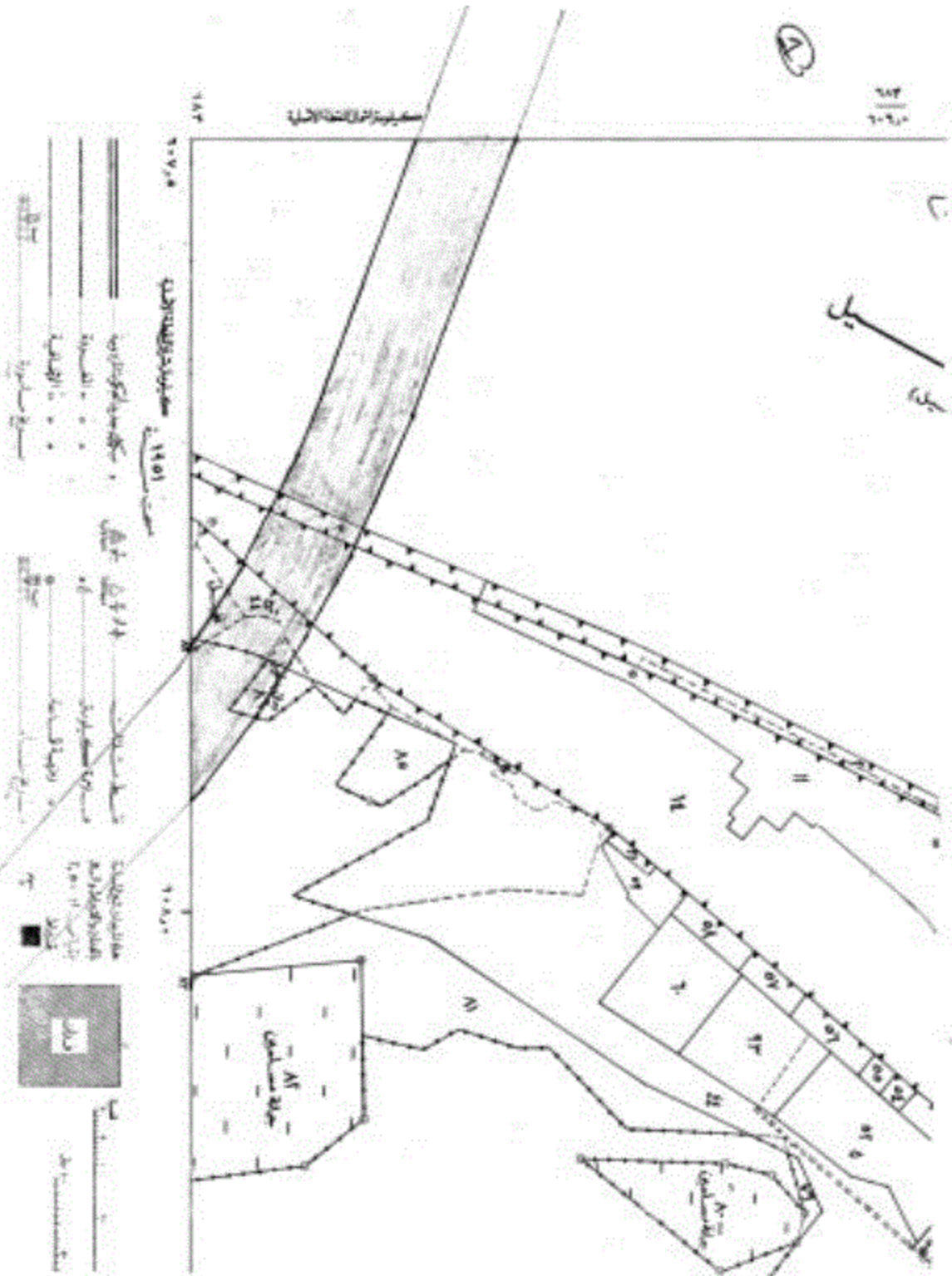
ملاحظات الرسم

التمسك والشؤون بالانحصار من اجل مساحه الجبل والتمسك للتمسك على التل بقطاع ١٠  
من والمساحه والتمسك بالانحصار من قطاع جوي لم تم توافقه على التمسك بانها على طلب التمسك  
التمسك للتمسك والتمسك من قطاع جوي من قطاع ١٠ والتمسك للتمسك بالتمسك بالتمسك بالتمسك  
١٠٠٠ قطاع ١٠ والتمسك على التمسك بالتمسك بالتمسك بالتمسك بالتمسك بالتمسك  
التمسك بالتمسك بالتمسك بالتمسك بالتمسك بالتمسك بالتمسك بالتمسك بالتمسك  
التمسك بالتمسك بالتمسك بالتمسك بالتمسك بالتمسك بالتمسك بالتمسك بالتمسك

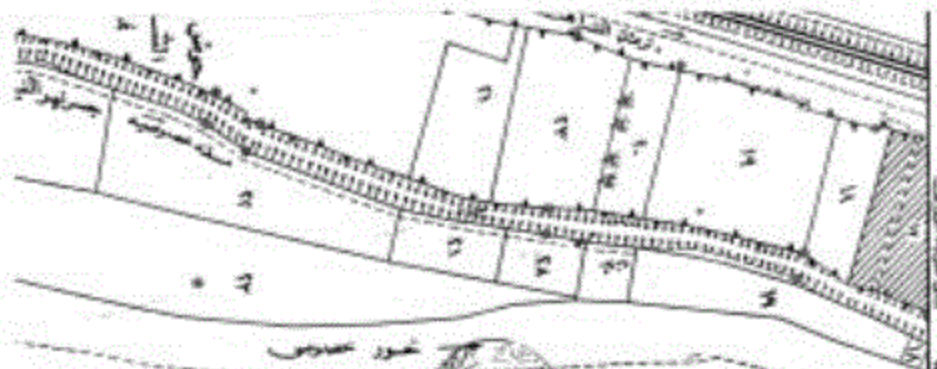


مخطط المساحة  
م/ احمد ربيع الخوازم

مخطط المساحة  
م/ احمد ربيع الخوازم



جمهورية مصر العربية



حوض تودى القمل لـ ١٦٤  
حارة فضيل اول


م / احمد ربيع الانانيم  
مدير مديرية المساحة بطنى بحريه

*(Signature)*

ملحقات الرسم  
العدد والمطابق للرقم الامير حوزة عن حيز حوزة القطن والمطرح المنطقة على الترتيب بقطاع ١٠  
متر والمساحة و٤ طوت الاصل حوزة عن متعلق صوبية تم ترقيتها على القرية ببناء على تبنى اهلوية  
المنطقة للقرى و القارى بترام بحدود بتاريخ ٢٠١٦/٢٢٢٠ والقرية لشعبية المساحة بطنى بحريه برقم  
المنطقة لقطاع ٥٠٠٠ بتاريخ ٢٠١٦/٢٨/٢٠١٦ والمساحة عليها التكتيف بتاريخ رقم 5282132009350 بتاريخ  
٢٠١٦/٢٣/٢٠١٦ على راحة من التظبية بالمحضر الحوزة بتاريخ ٢٠١٦/٢٣/٢٠١٦ وتم توكيفة على القرية  
توت بحت ملك ٤ وتوت على مستوية على حيزه المساحة حيا او مستوية وانى لقطاع او سطح او  
المنطقة والقطاع ٥ من القرية وملحقات الرسم القدر واجبة والاصل بها ولا يملك بها احده مستحقة .

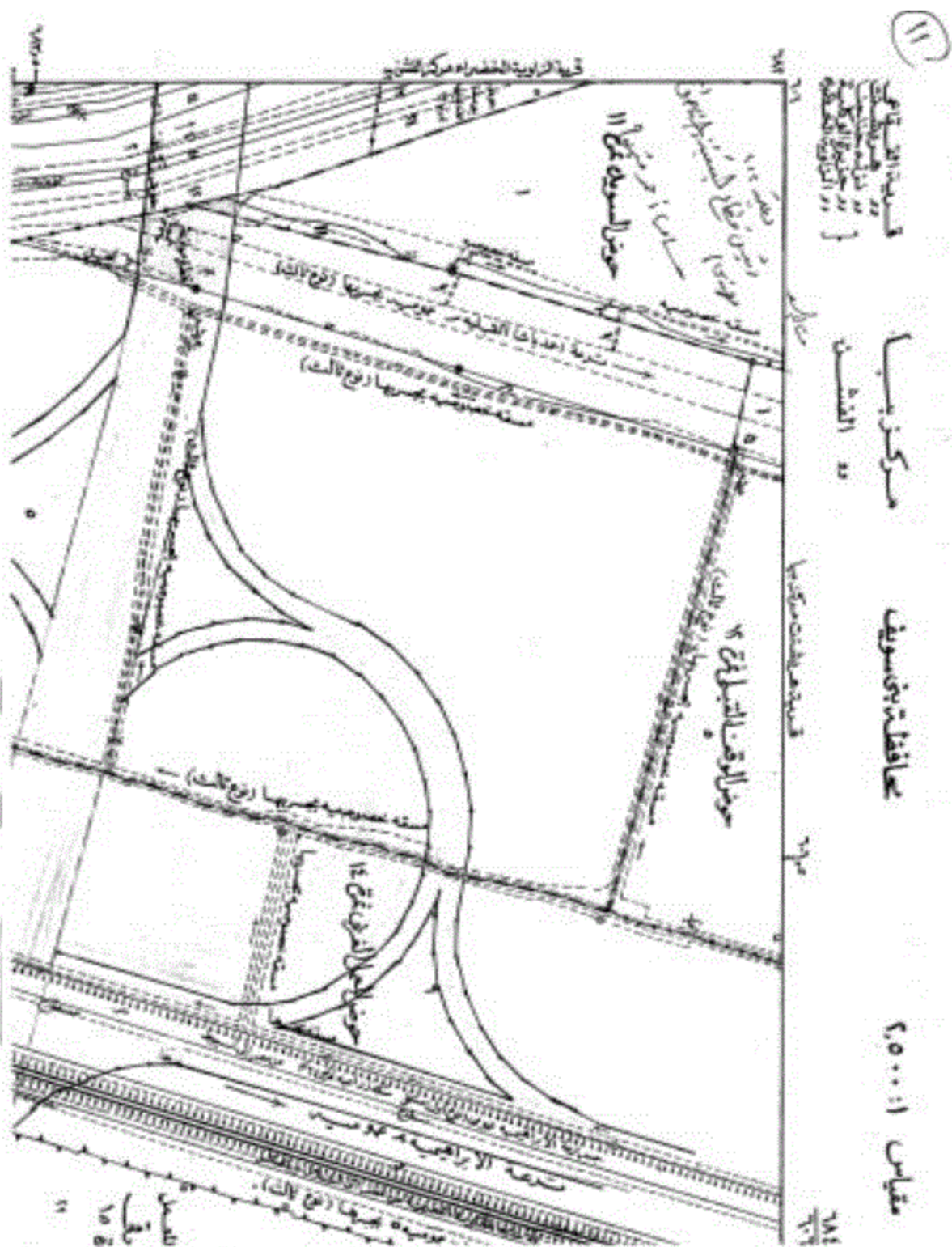
*(Signature)*  
م / احمد ربيع الانانيم  
مدير مديرية المساحة بطنى بحريه

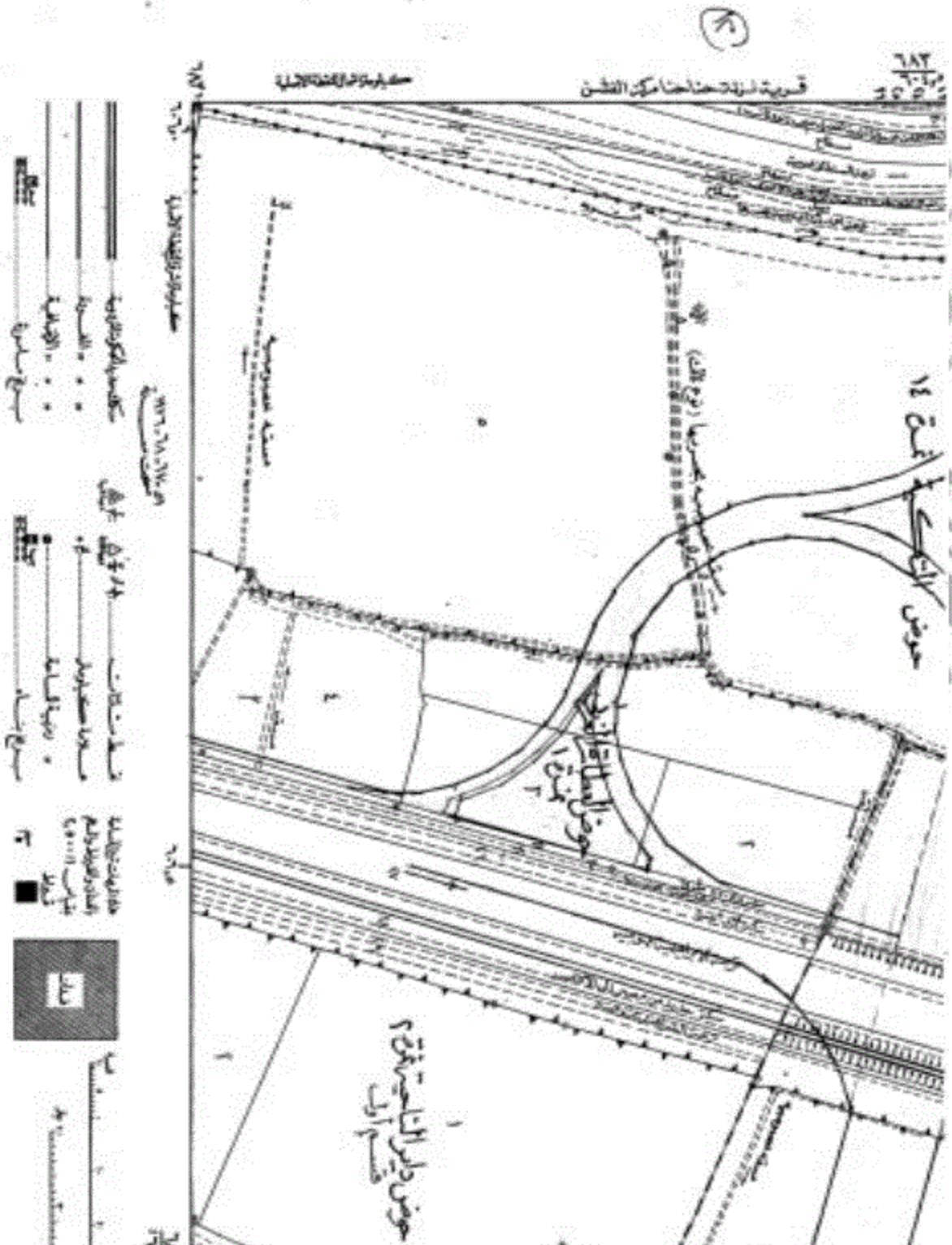
لوحه ٦٨٢  
٦٠٦

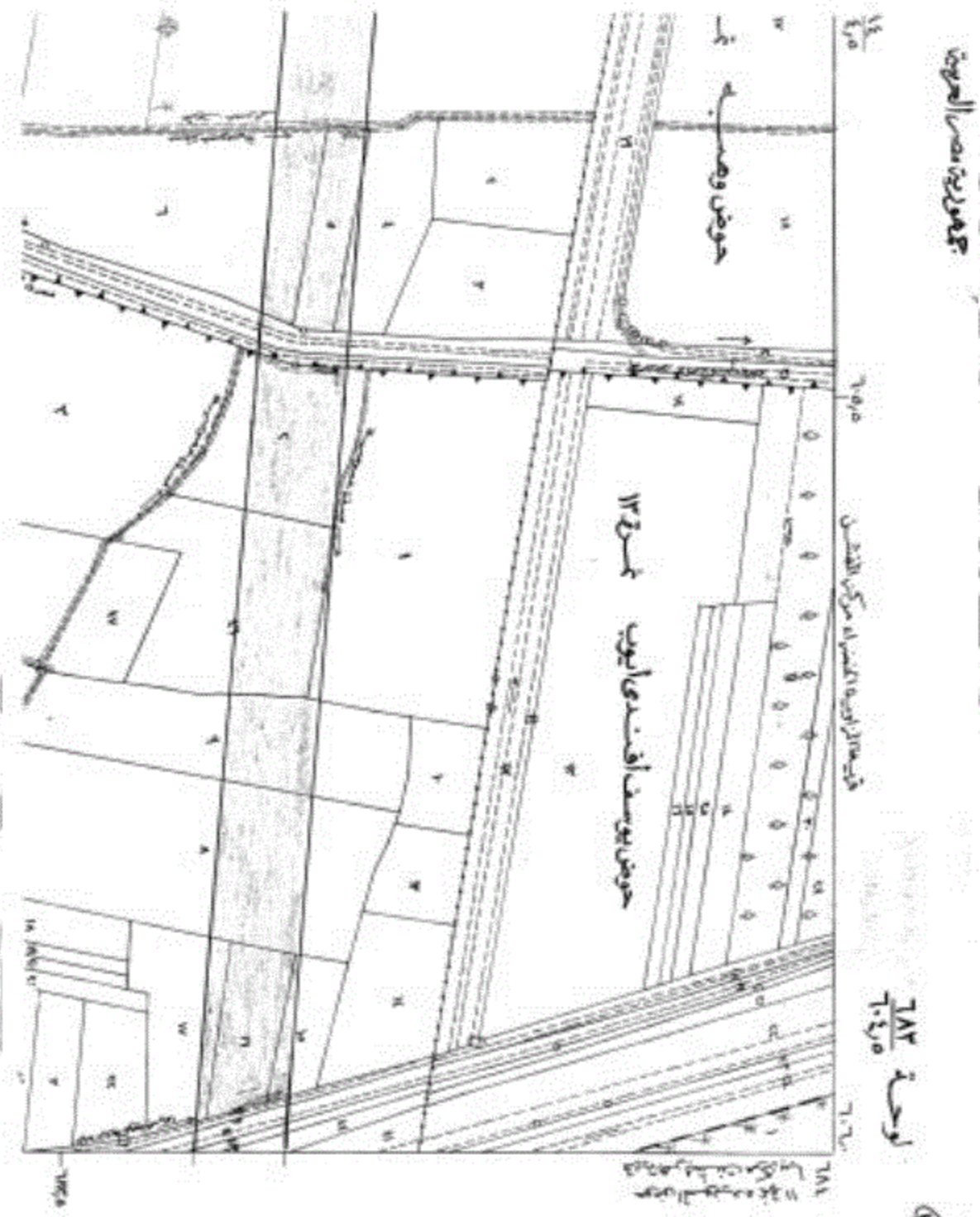


(٩)



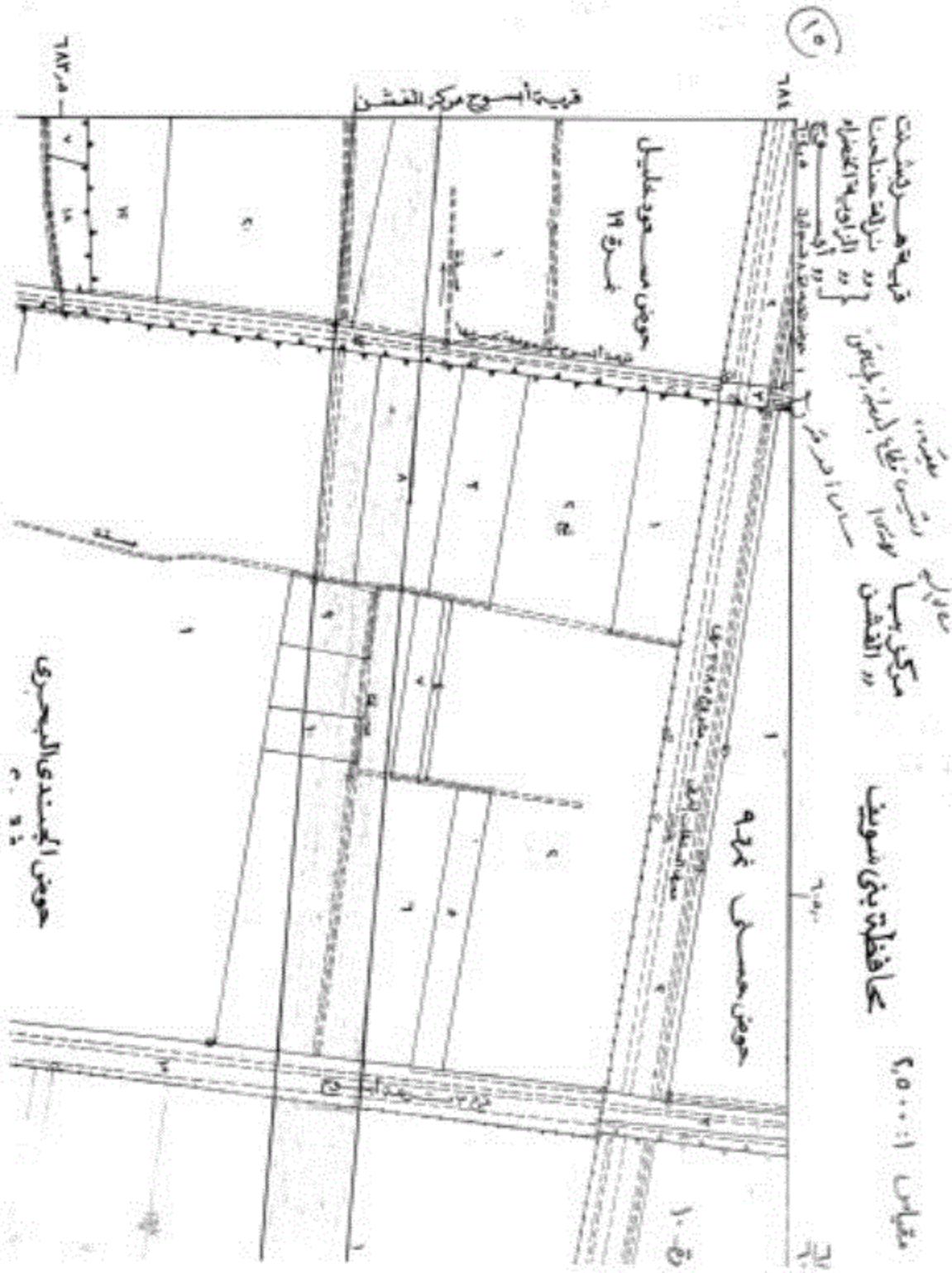








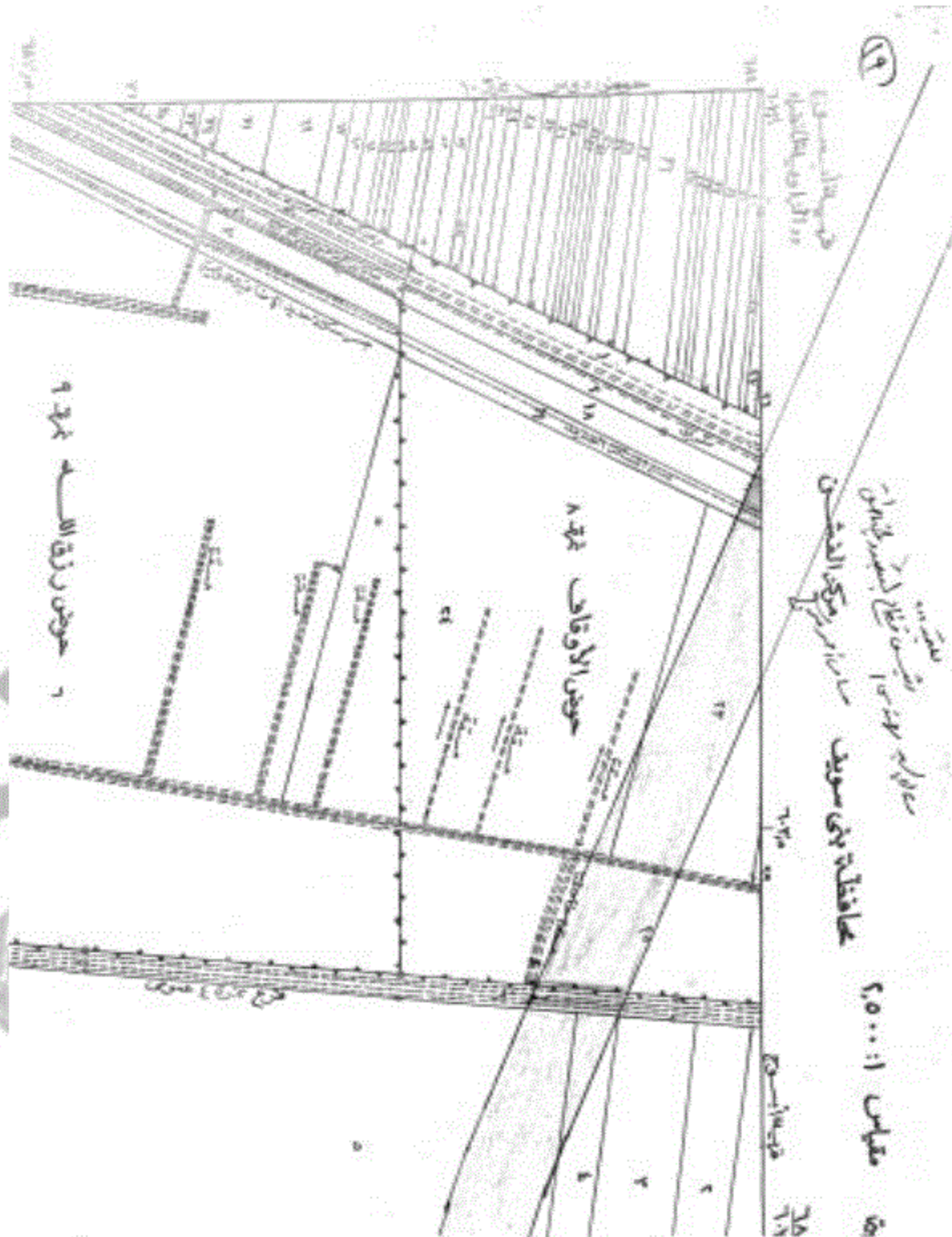


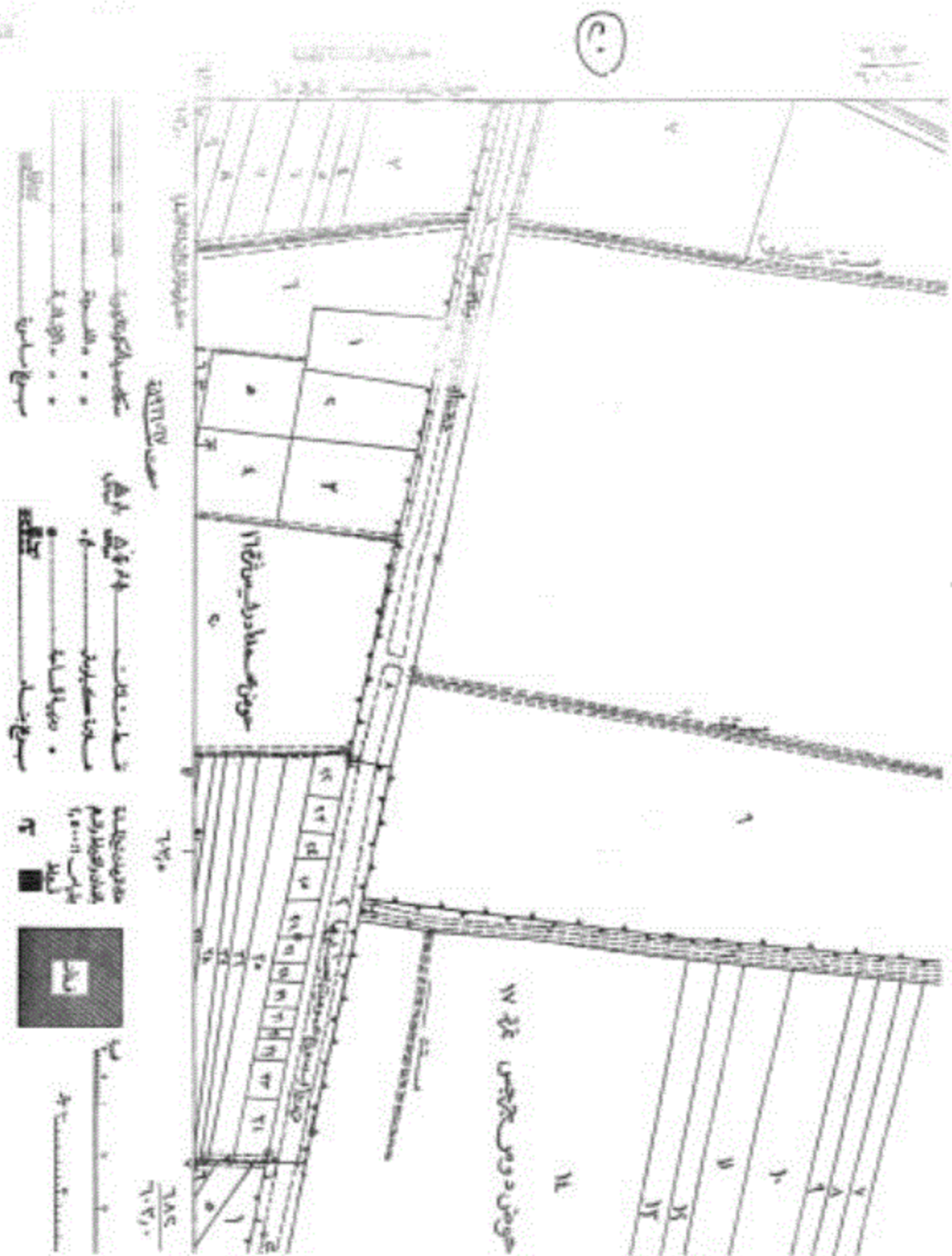


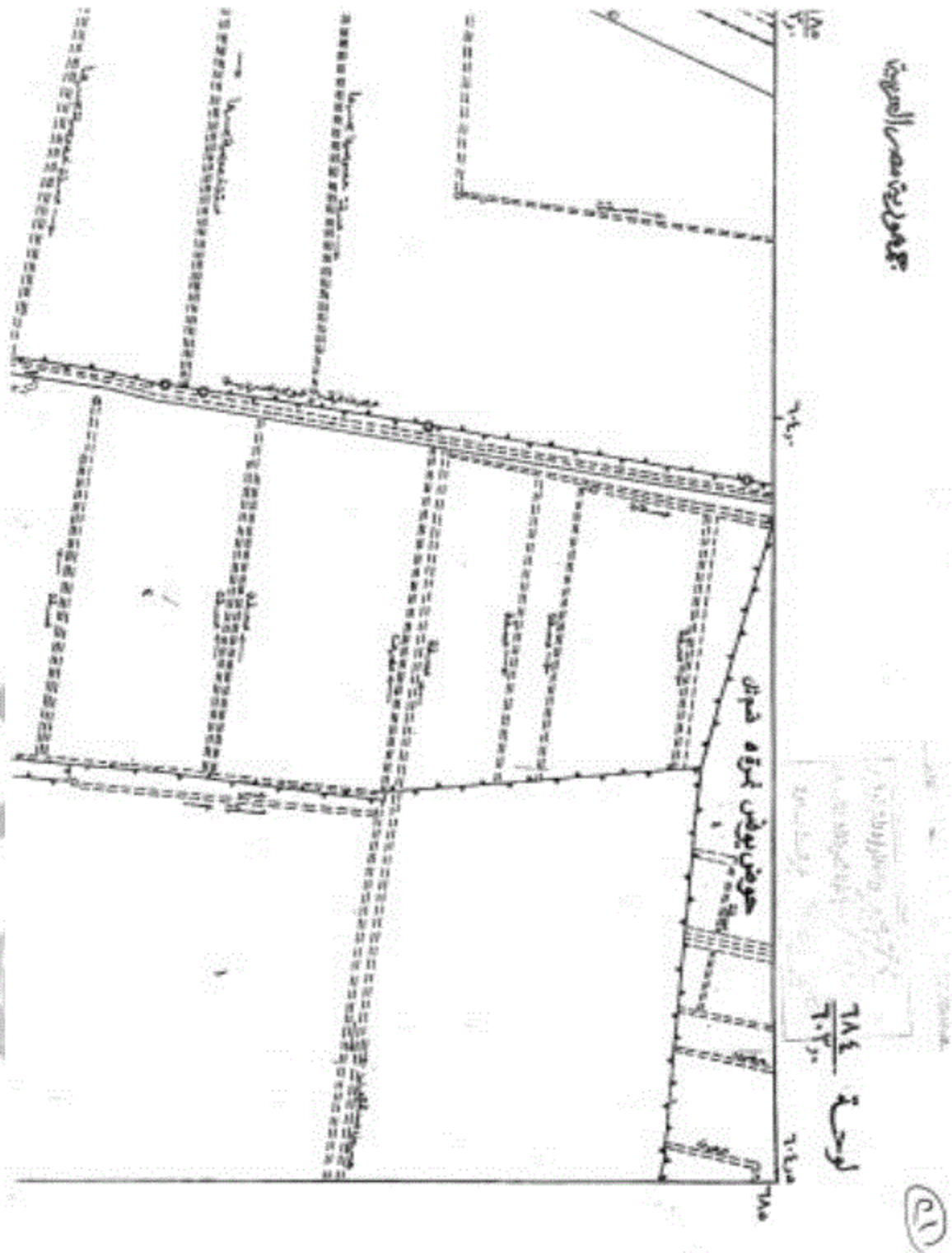








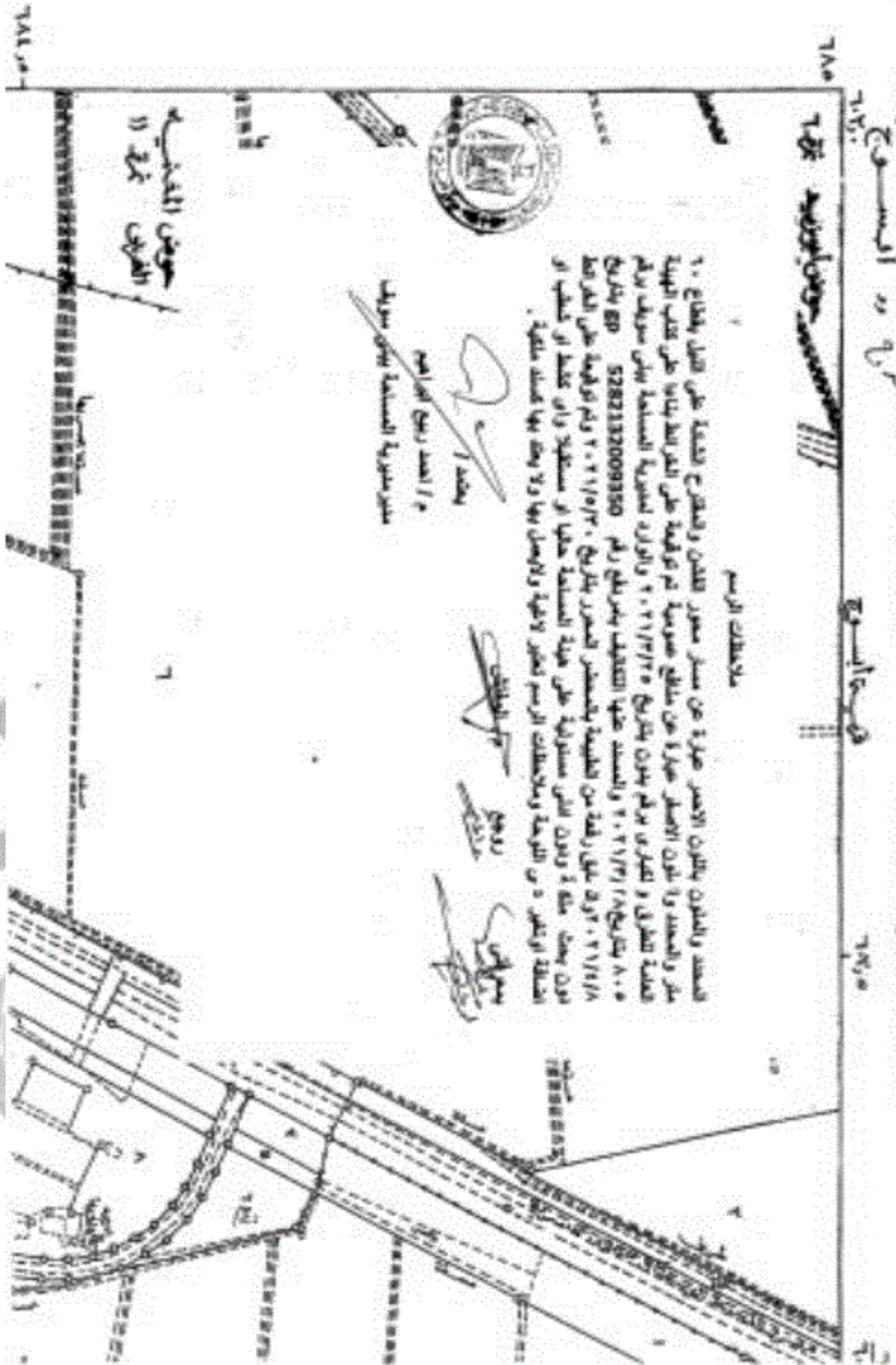








٤٢



مديرية  
 رئيس قطاع جيب: بنو  
 بنو  
 مركز المشج  
 قنصلية الأمانة العامة  
 وزارة الإسكان



ملاحظات الرسم  
 ١- المخطط والمخطط يملكون الامور صخرة عن مسير مسود اللحن والمطرح الخطط على اللحن بطاوع  
 منر والمخطط ولا يكون الاصل صخرة عن مناطق صومرية تم توكيها على القرى بطاوع على طلب الهيئة  
 العامة للتقار و التقرى برقم بترخيص ٢٠١٦/٢٢٣٠ والقرار التوجيهية المسماة بولي سوييف برقم  
 ٥٠٠ بتاريخ ٢٨/١٢/٢٠١٦ والسند عنها التخليف بتاريخ رقم 528232008350 بتاريخ ٥  
 ٢٠١٦/١٢/٢٠١٦ وذلك على رغبة من الطبيعة بالمستمر المصور بتاريخ ٢٠١٦/١٢/٢٠١٦ وتم توكيها على القرى  
 التي تحت ملكة وذلك على مستوية على هيئة المسماة خطها او مستوية وان خطها او خطها او  
 الخطط الاخرى من التوجه والملاحظات الرسم لتغير واجهة والامساك بها ولا يملك بها كمنه ملكية.

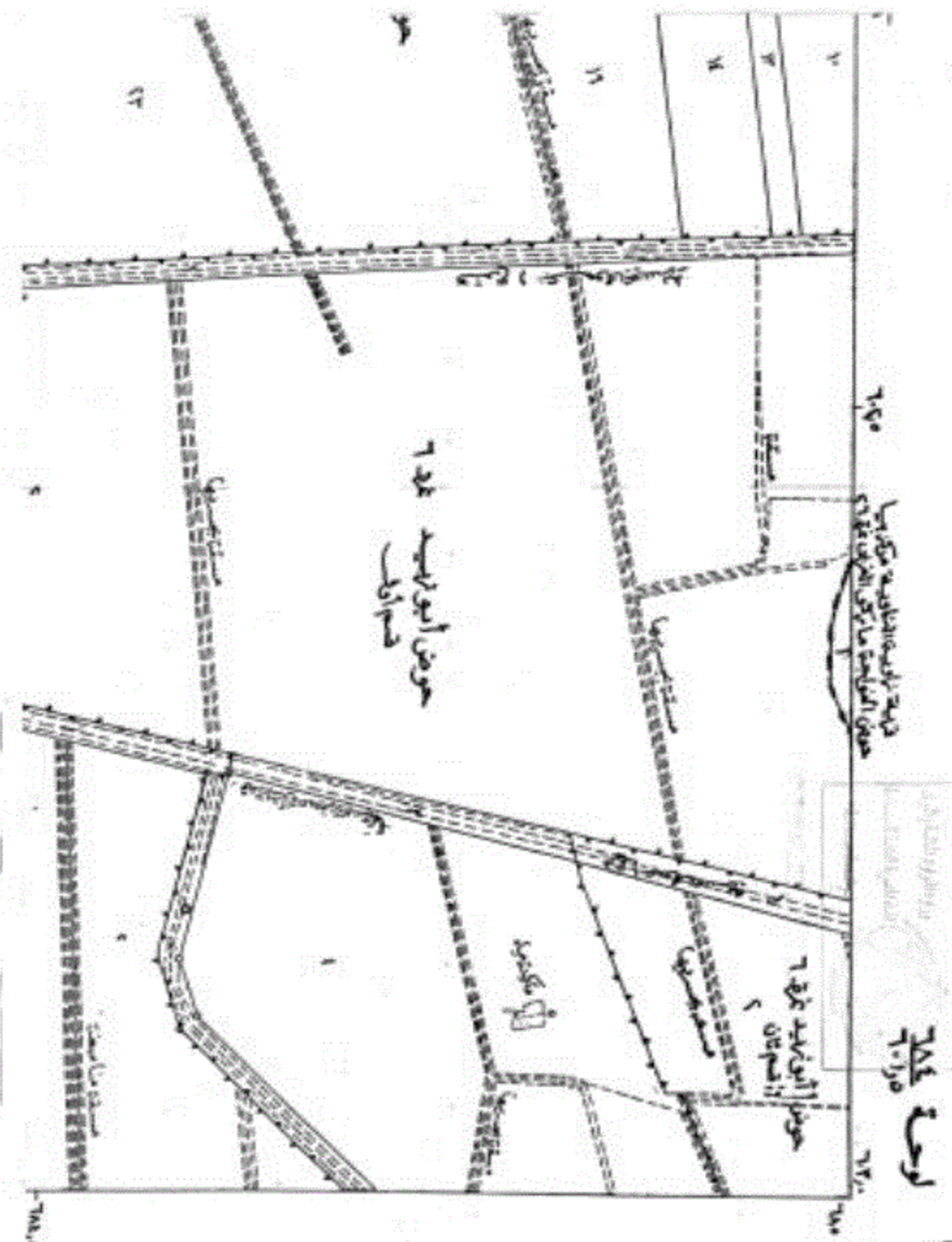
بمقتضى  
 في العدد ربيع الرابع  
 مدير مديرية المسماة بولي سوييف

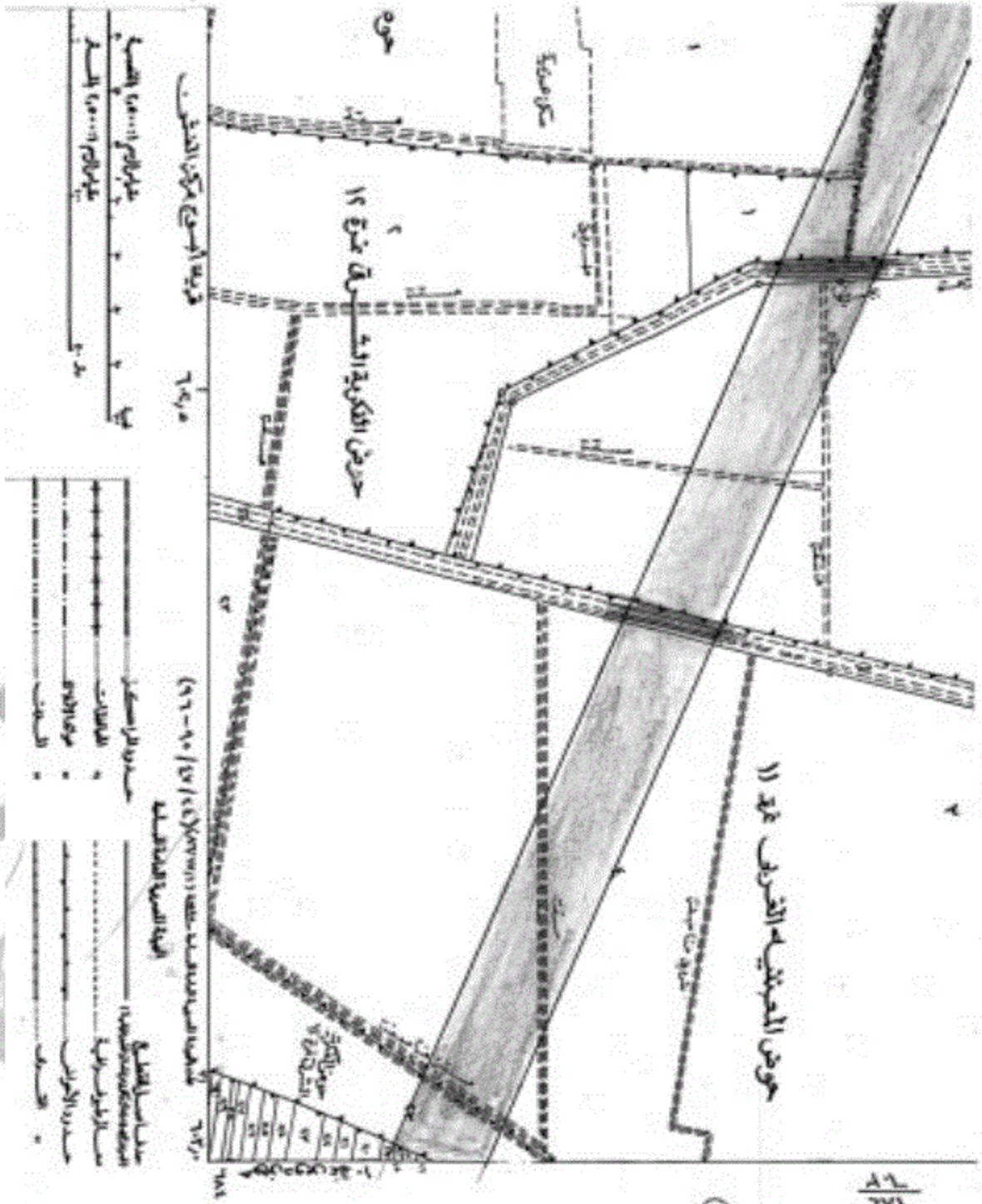
بمقتضى  
 مدير مديرية المسماة بولي سوييف

مقياس 1:5000  
 جرافة بنو سوييف



٣٠ حوزة ابو زيد مصر الجديدة





١٠٠٠٠٠٠	١٠٠٠٠٠٠	١٠٠٠٠٠٠
١٠٠٠٠٠٠	١٠٠٠٠٠٠	١٠٠٠٠٠٠
١٠٠٠٠٠٠	١٠٠٠٠٠٠	١٠٠٠٠٠٠

١٠٠٠٠٠٠	١٠٠٠٠٠٠	١٠٠٠٠٠٠
١٠٠٠٠٠٠	١٠٠٠٠٠٠	١٠٠٠٠٠٠
١٠٠٠٠٠٠	١٠٠٠٠٠٠	١٠٠٠٠٠٠
١٠٠٠٠٠٠	١٠٠٠٠٠٠	١٠٠٠٠٠٠
١٠٠٠٠٠٠	١٠٠٠٠٠٠	١٠٠٠٠٠٠

١٣٧

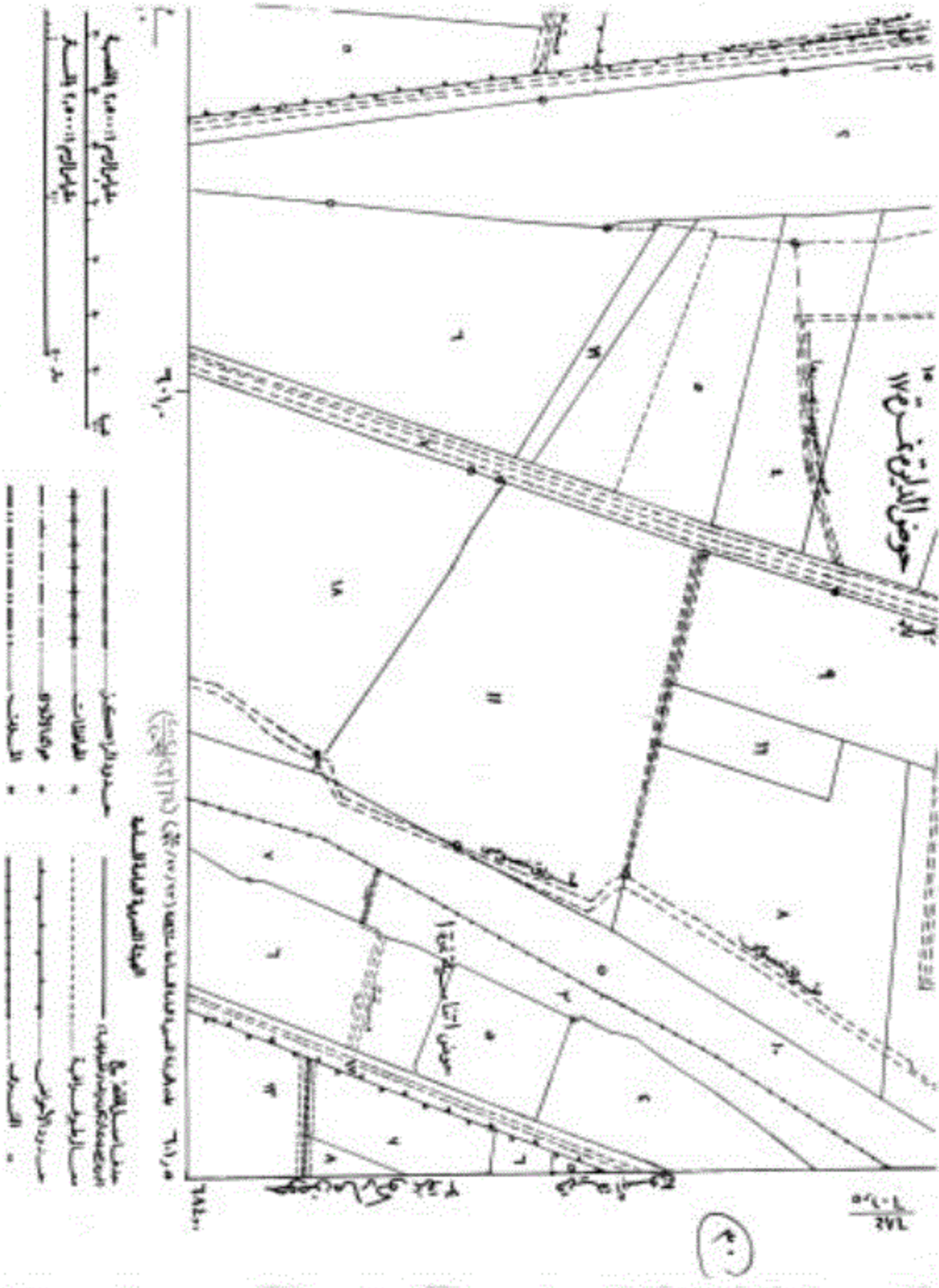
١٢ / ١٣٧

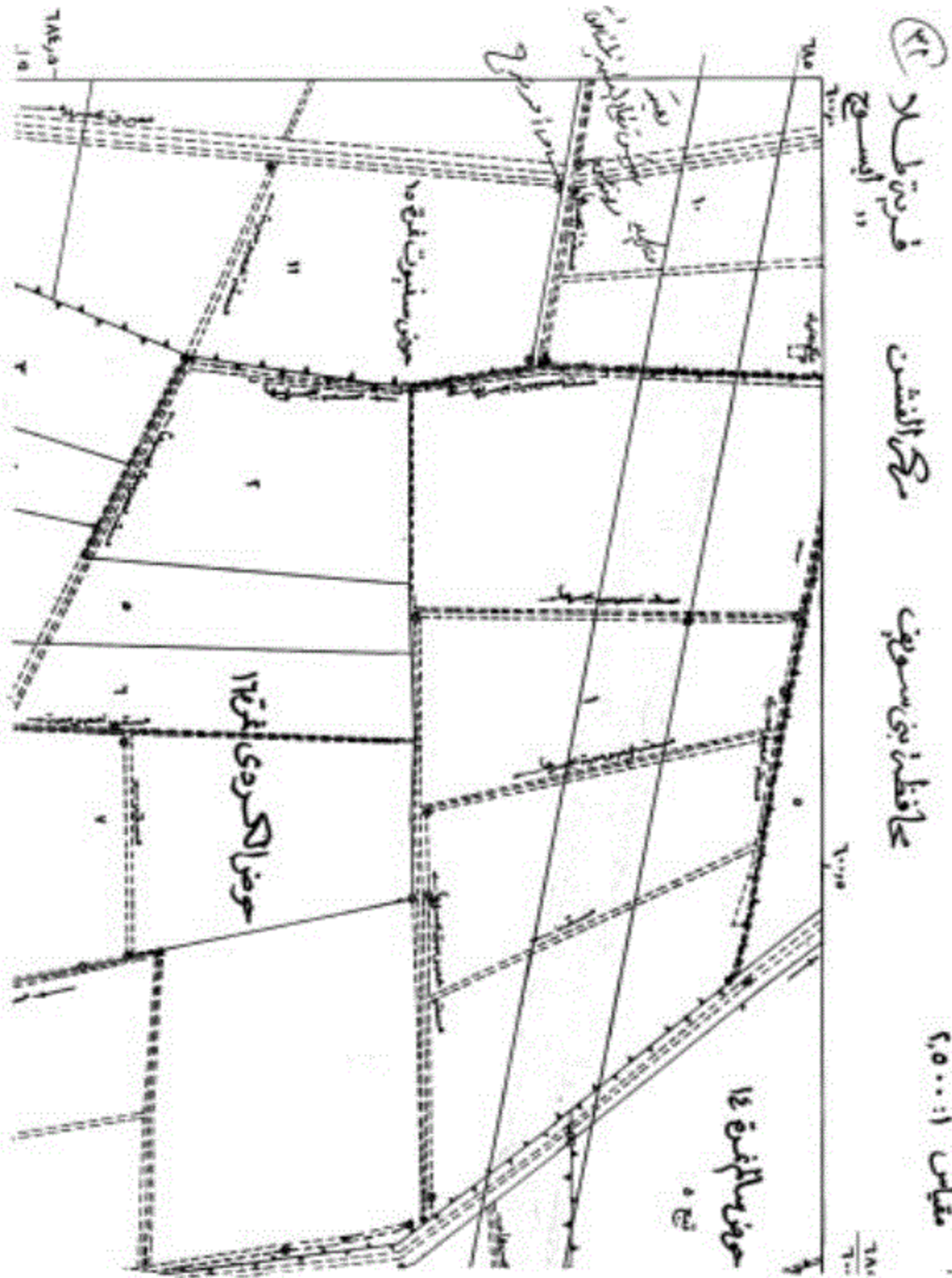






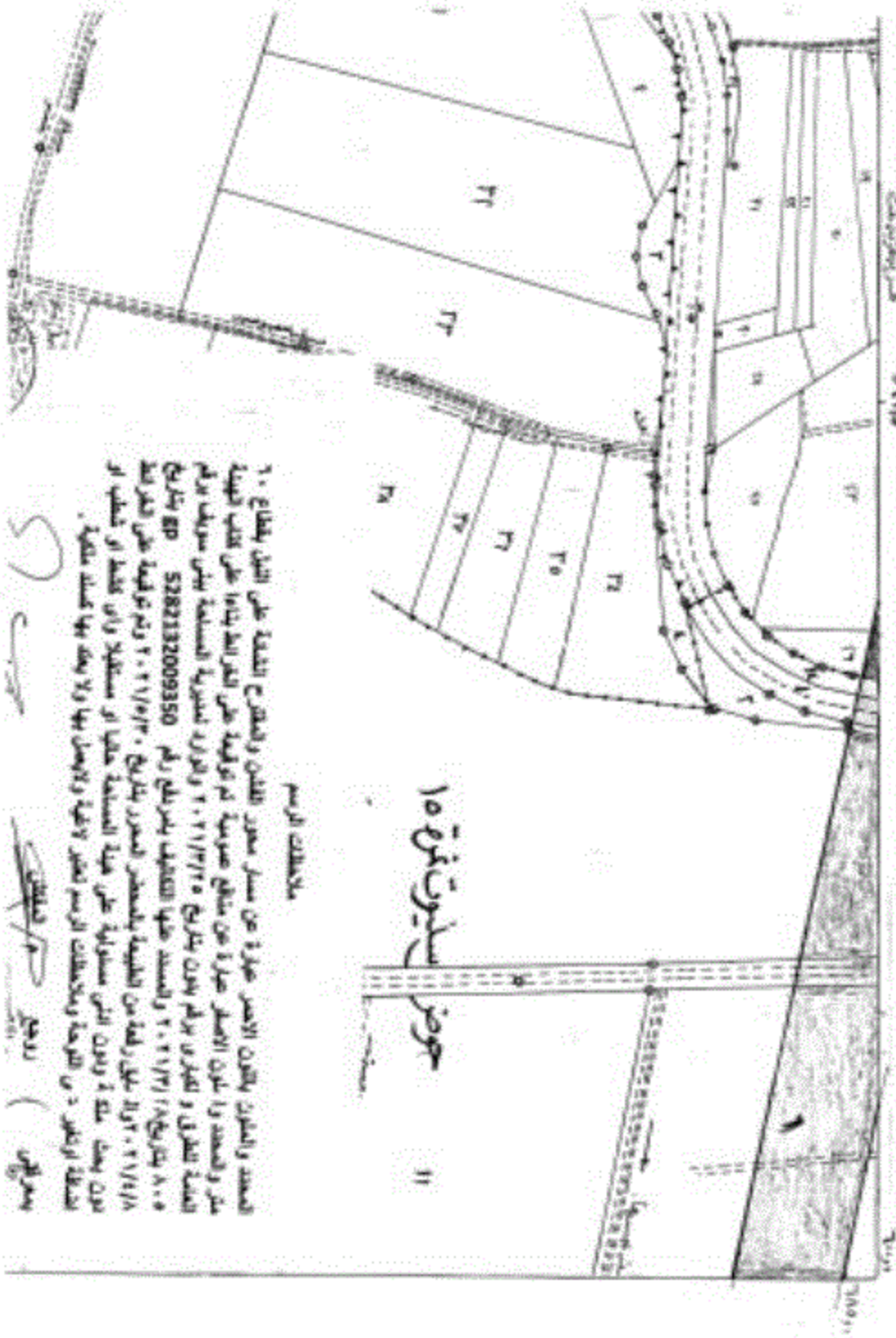








محافظة صنعاء



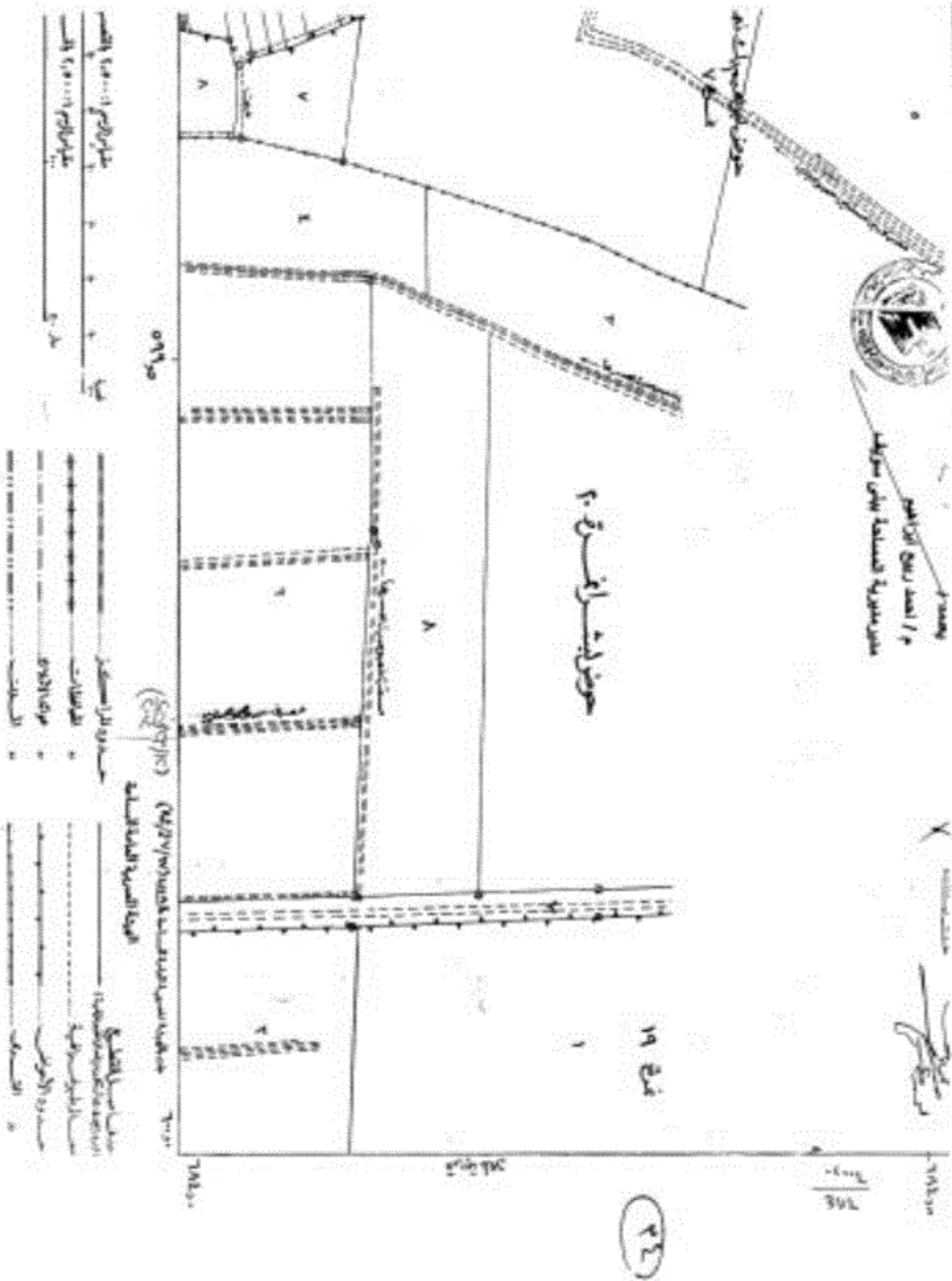
ملاحظات الرسم

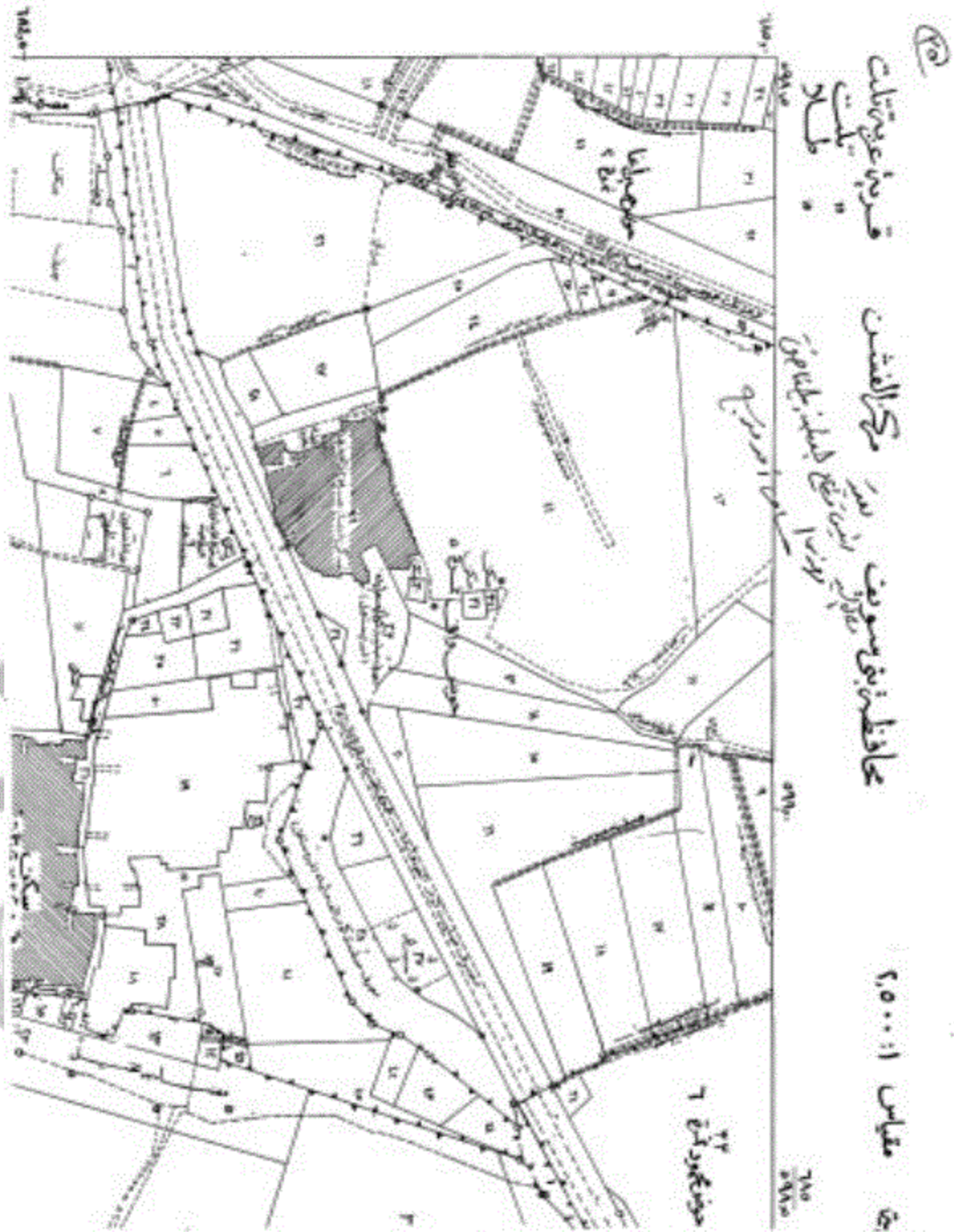
١- المساحة والمقاسات والارتفاعات الواردة في الرسم والمقطع والمخطط على الترتيب المطلوب ٢٠  
 ٢- المساحة والمقاسات والارتفاعات الواردة في الرسم والمقطع والمخطط على الترتيب المطلوب ٢٠  
 ٣- المساحة والمقاسات والارتفاعات الواردة في الرسم والمقطع والمخطط على الترتيب المطلوب ٢٠  
 ٤- المساحة والمقاسات والارتفاعات الواردة في الرسم والمقطع والمخطط على الترتيب المطلوب ٢٠  
 ٥- المساحة والمقاسات والارتفاعات الواردة في الرسم والمقطع والمخطط على الترتيب المطلوب ٢٠  
 ٦- المساحة والمقاسات والارتفاعات الواردة في الرسم والمقطع والمخطط على الترتيب المطلوب ٢٠  
 ٧- المساحة والمقاسات والارتفاعات الواردة في الرسم والمقطع والمخطط على الترتيب المطلوب ٢٠  
 ٨- المساحة والمقاسات والارتفاعات الواردة في الرسم والمقطع والمخطط على الترتيب المطلوب ٢٠  
 ٩- المساحة والمقاسات والارتفاعات الواردة في الرسم والمقطع والمخطط على الترتيب المطلوب ٢٠  
 ١٠- المساحة والمقاسات والارتفاعات الواردة في الرسم والمقطع والمخطط على الترتيب المطلوب ٢٠

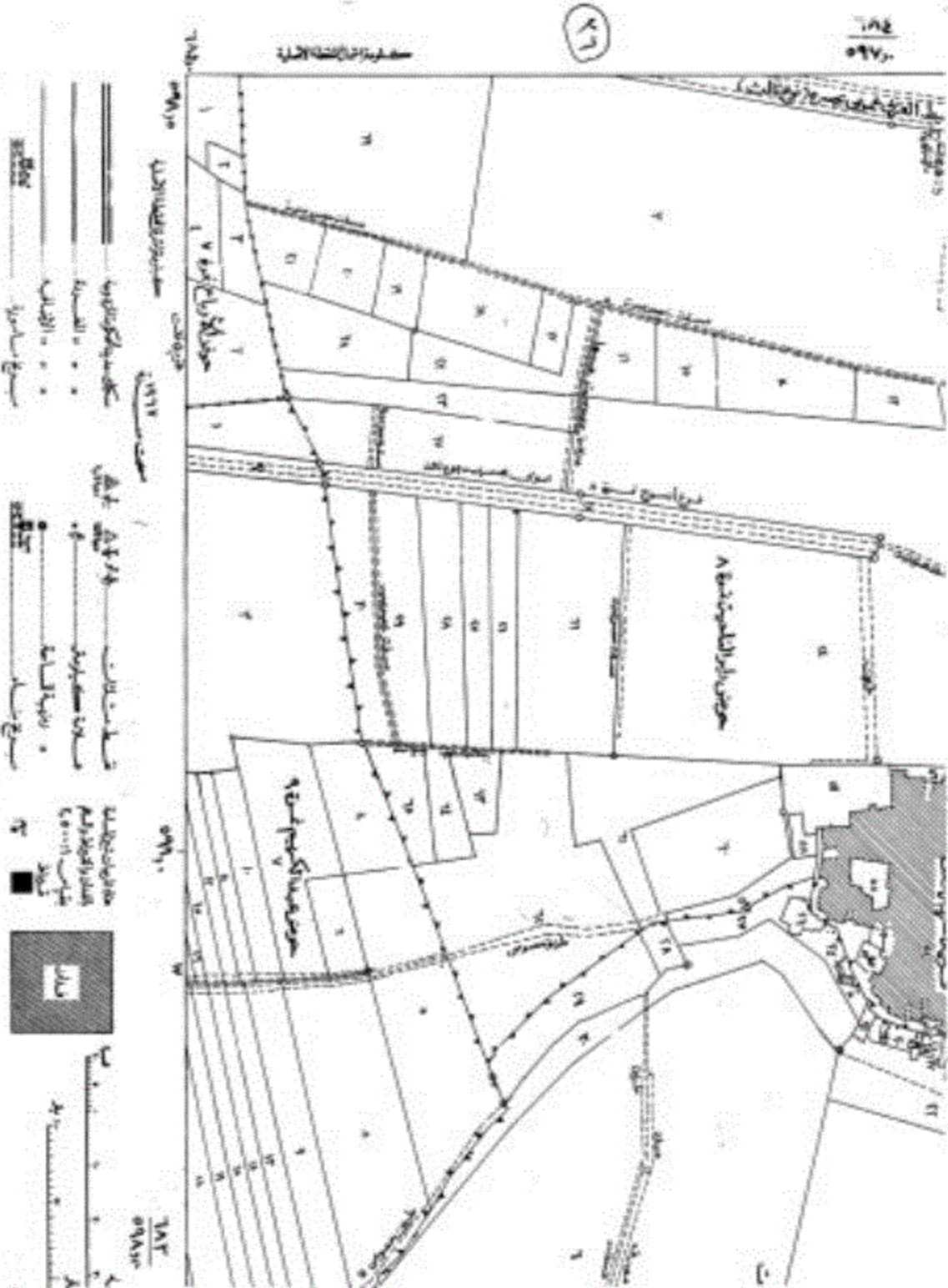
لوحة ٣٤  
٥٩٧٥

٣٢

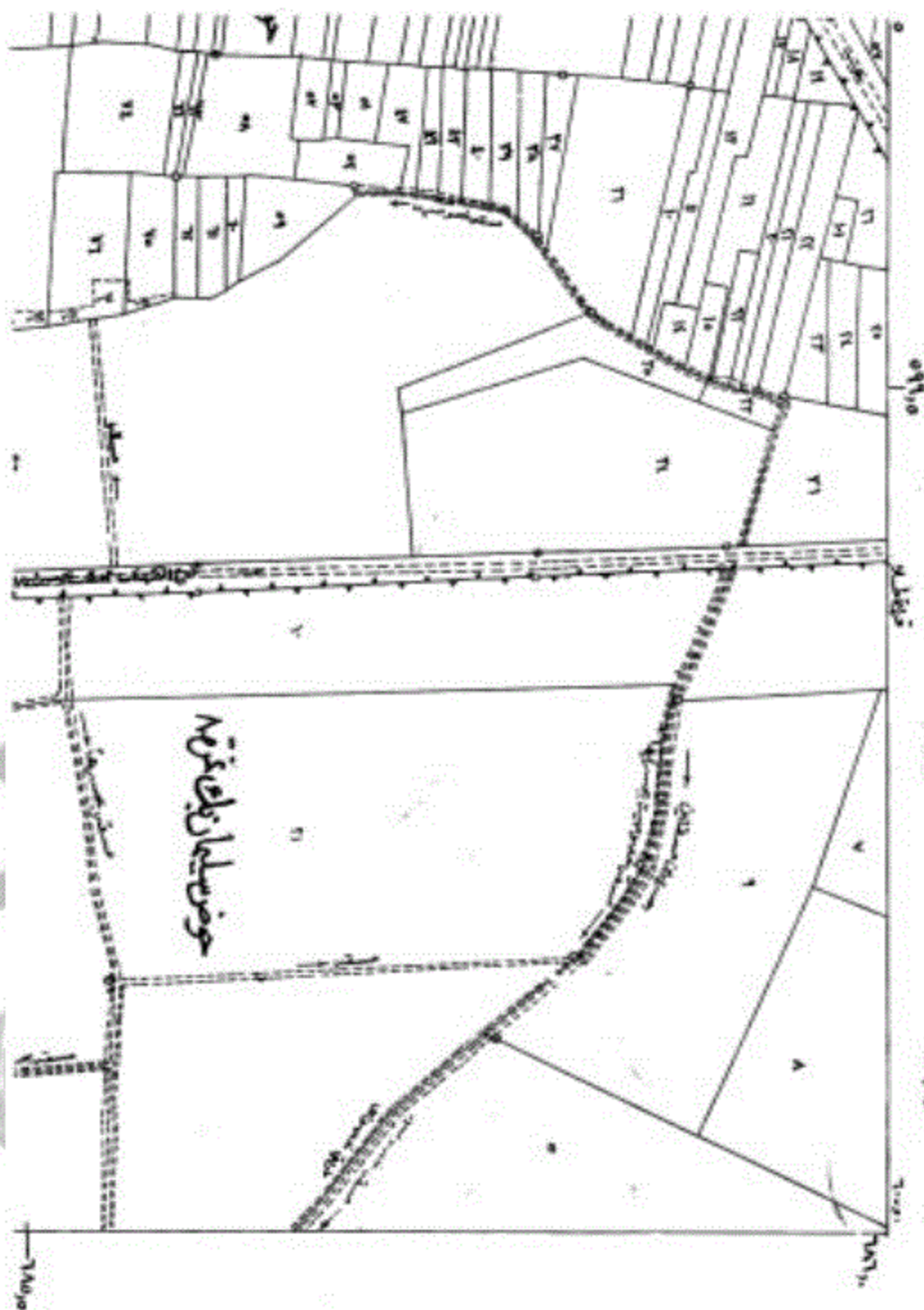
م. علي  
١٥/٧/٢٠٢١







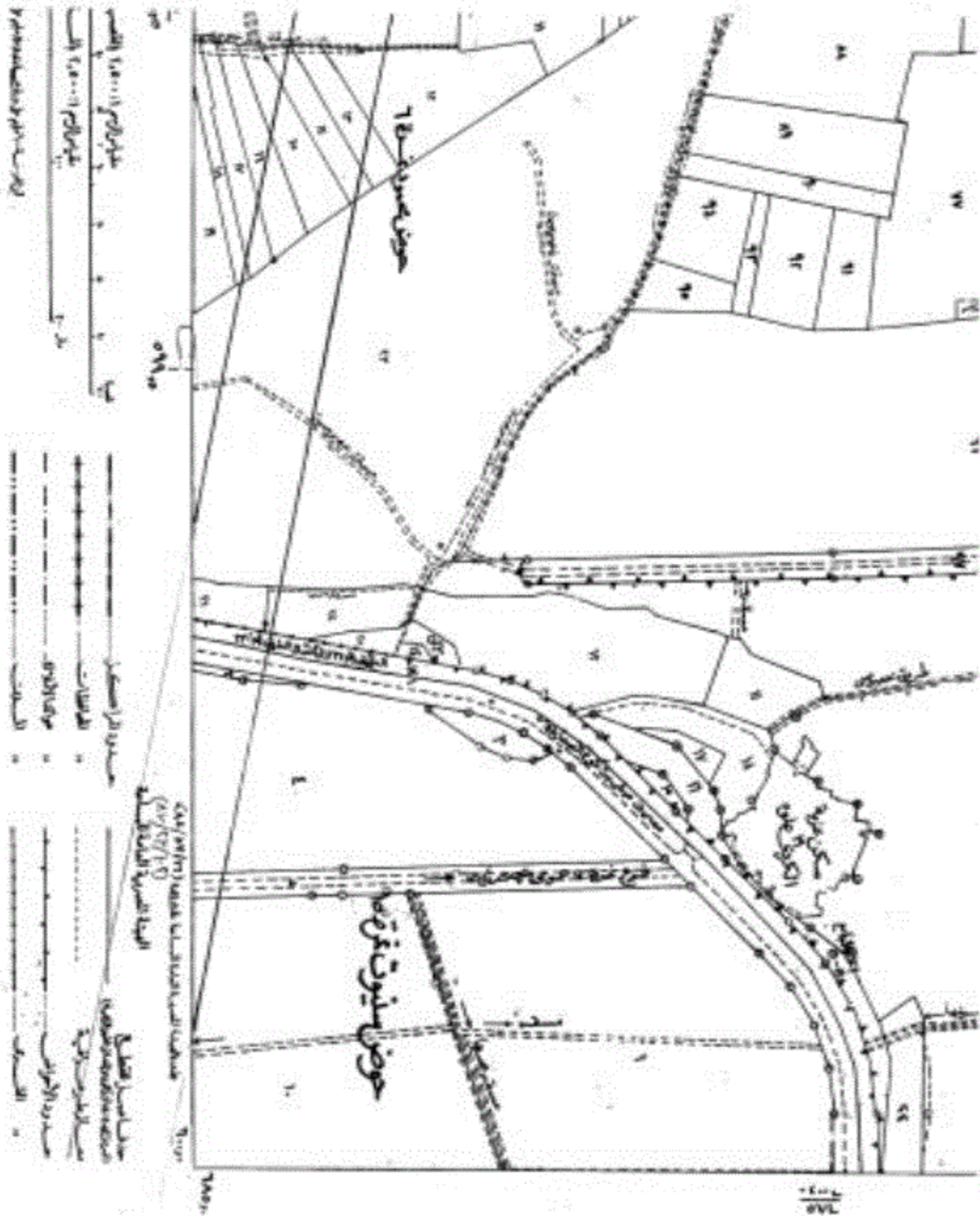
محافظة مصر العرا



لوحة ٦٨٥  
٥٩٨٥

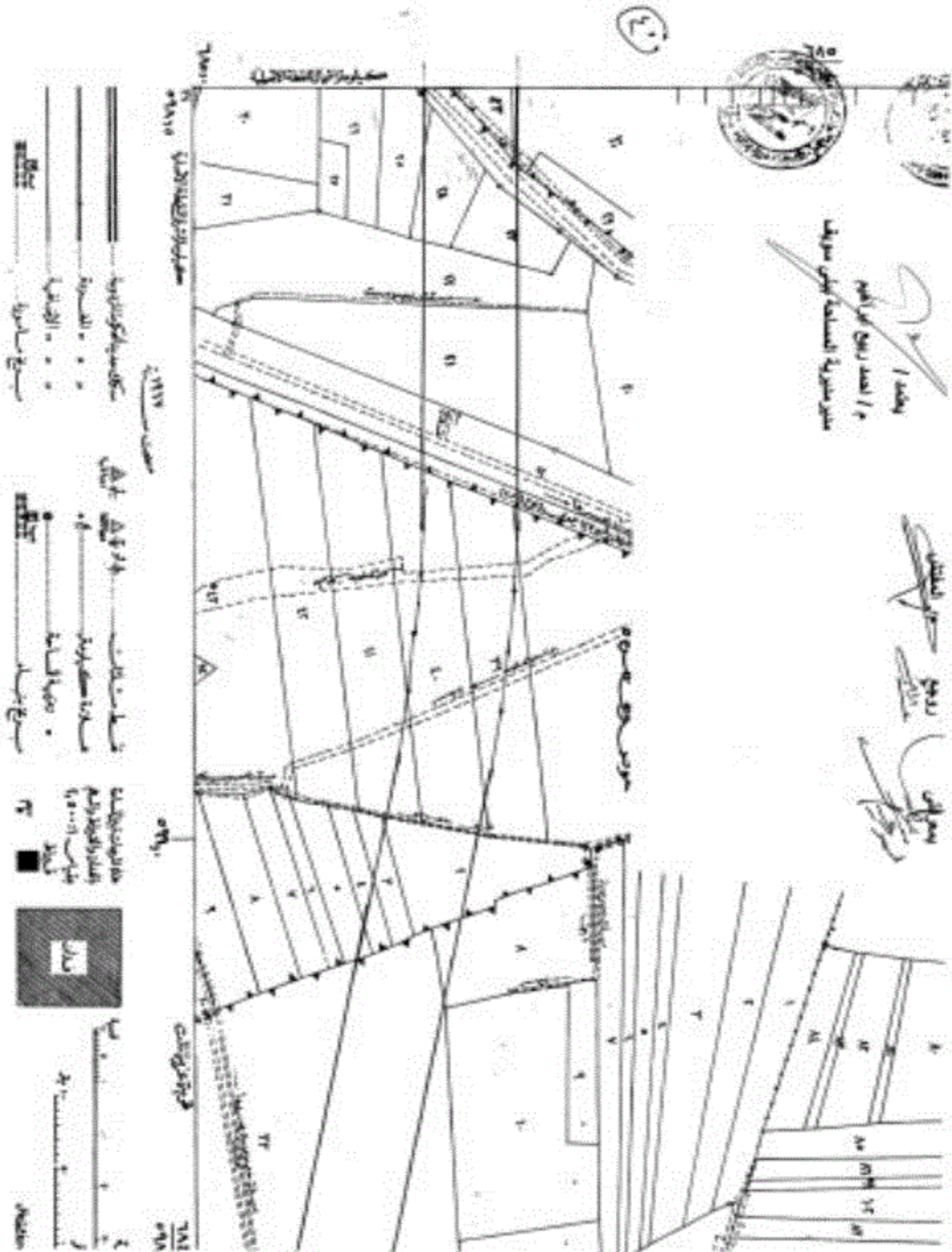
(٧٧)

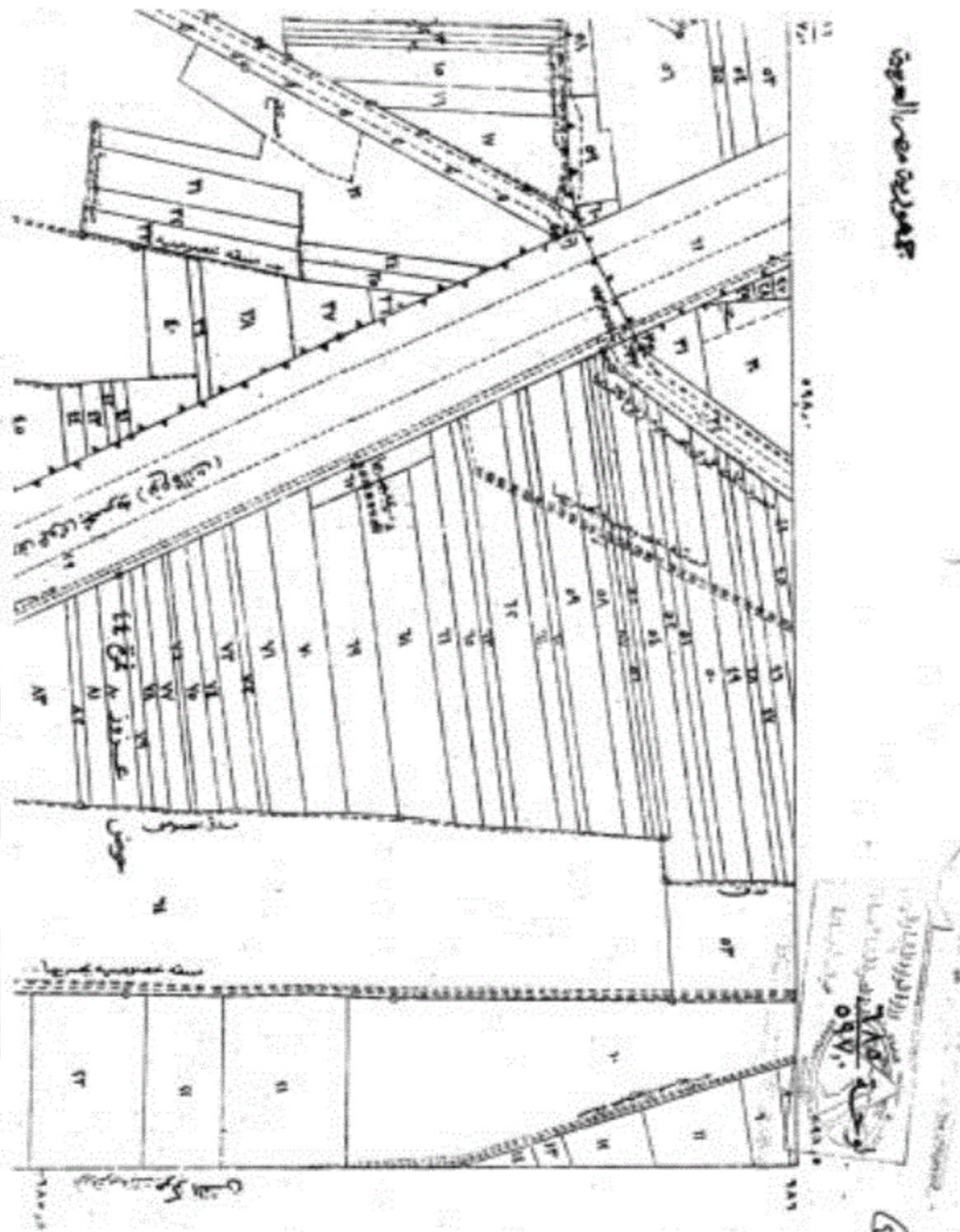


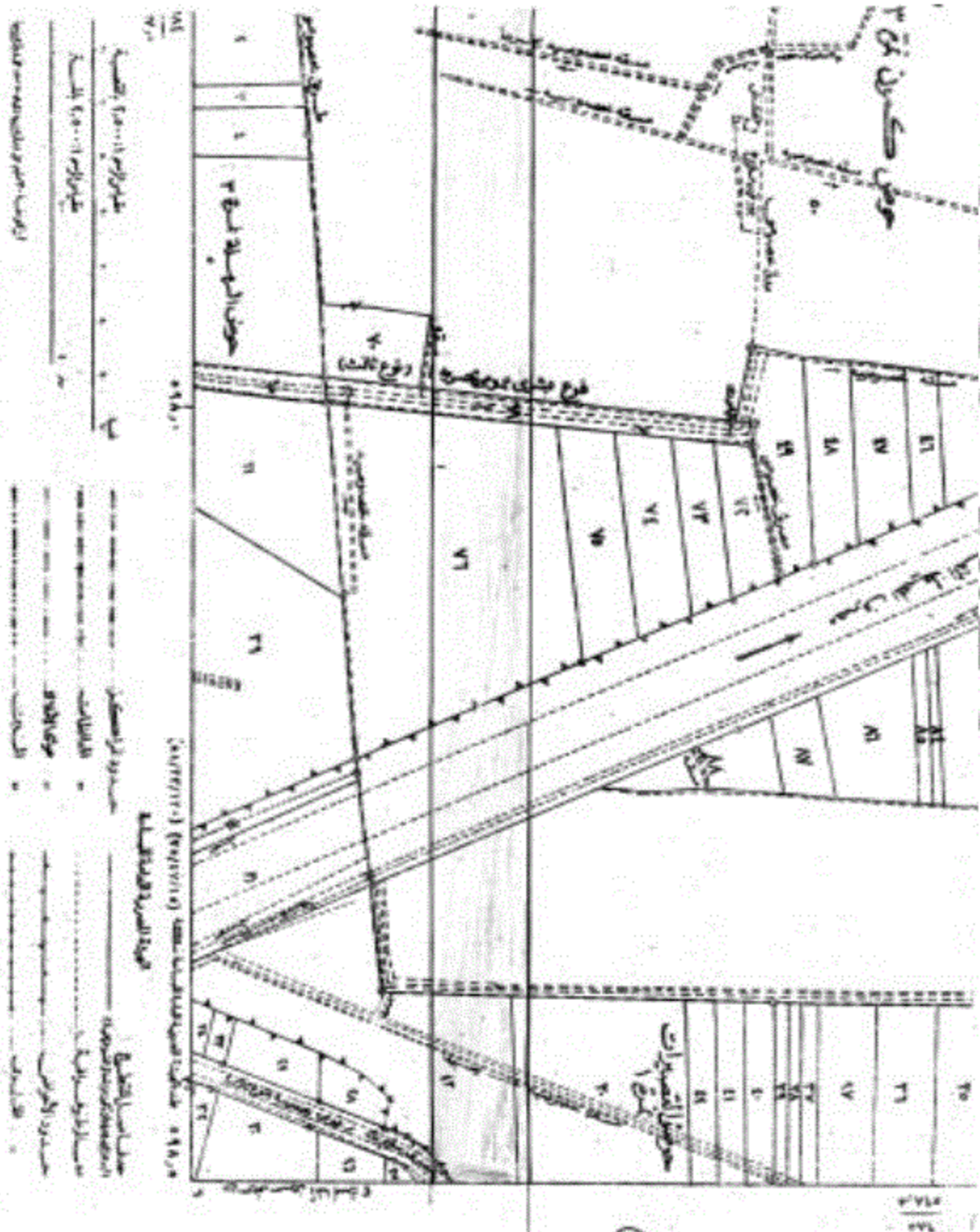


(٤)







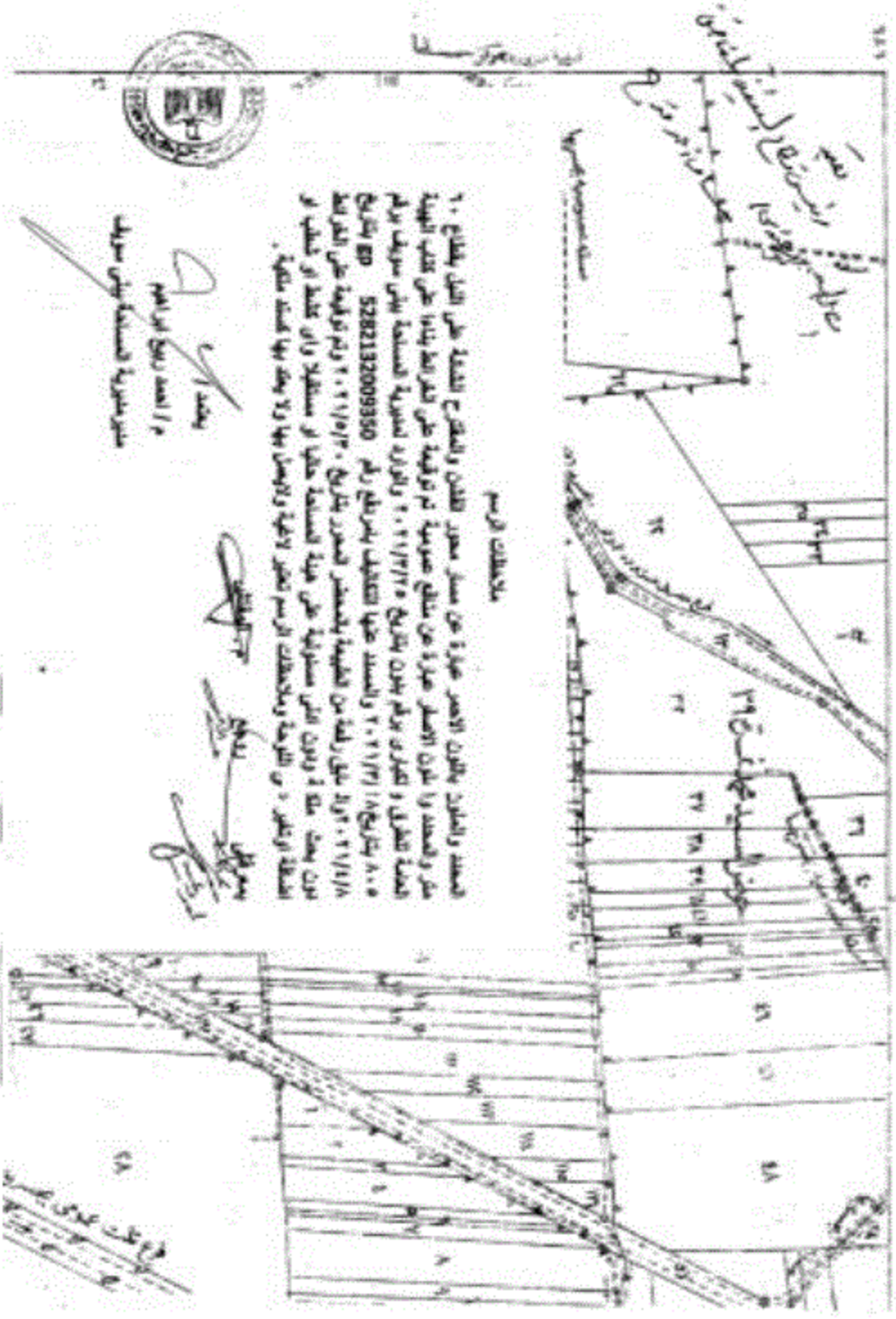


٣٤

٤٢

قريبة مستوردة  
عزبة تلت  
مركز مستشفى  
الاشمن  
عاقلة بن سويف

مقياس 1:5000



ملاحظات الرسم

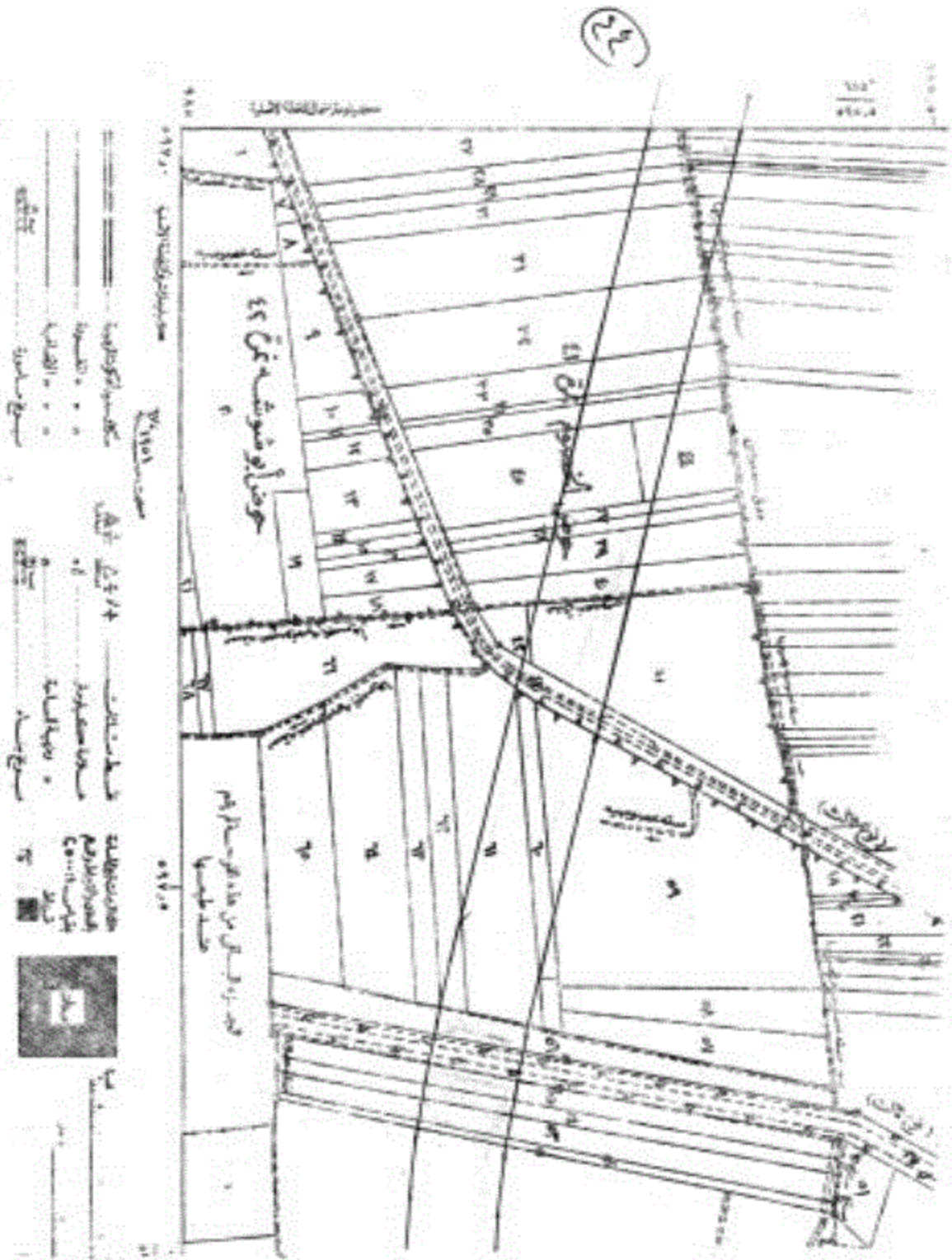
لصحة والمثل بالمثل الاصح عبارة عن مساح مسود اللاتن والمطبخ المنطقة على التل بطول ٦٠ متر والصحة واليون الاصح عبارة عن مطبخ صورية تم توكيفة على الخطوط بيدها على تلب الهوية الهمة تطرق والتكيد برام بولن بتاريخ ٢٠٢١/٢٢/٢٠ والقراره الهويه المستحقة بيدي سويف برام ٥٠٠ بتاريخ ٢٠٢١/٢٢/١٨ والمسد عنها التخليف بتاريخ رقم 5282132009350 بتاريخ ٢٠٢١/١٨/١٨ على راحة من الهويه بالمضطر الصحر بتاريخ ٢٠٢١/١٢/٢٠ ولم توكيفة على الخطوط بولن بحت ملكه ٤ وولن التي مستوية على هوية المستحقة حقا او مستقبلا وان تطلت او تطلب او الخطوط الاظهر ٥ في التوجه والملاحظات الرسم تاجر لاجية والاميل بها ولا يملك بها حصة ملكية.

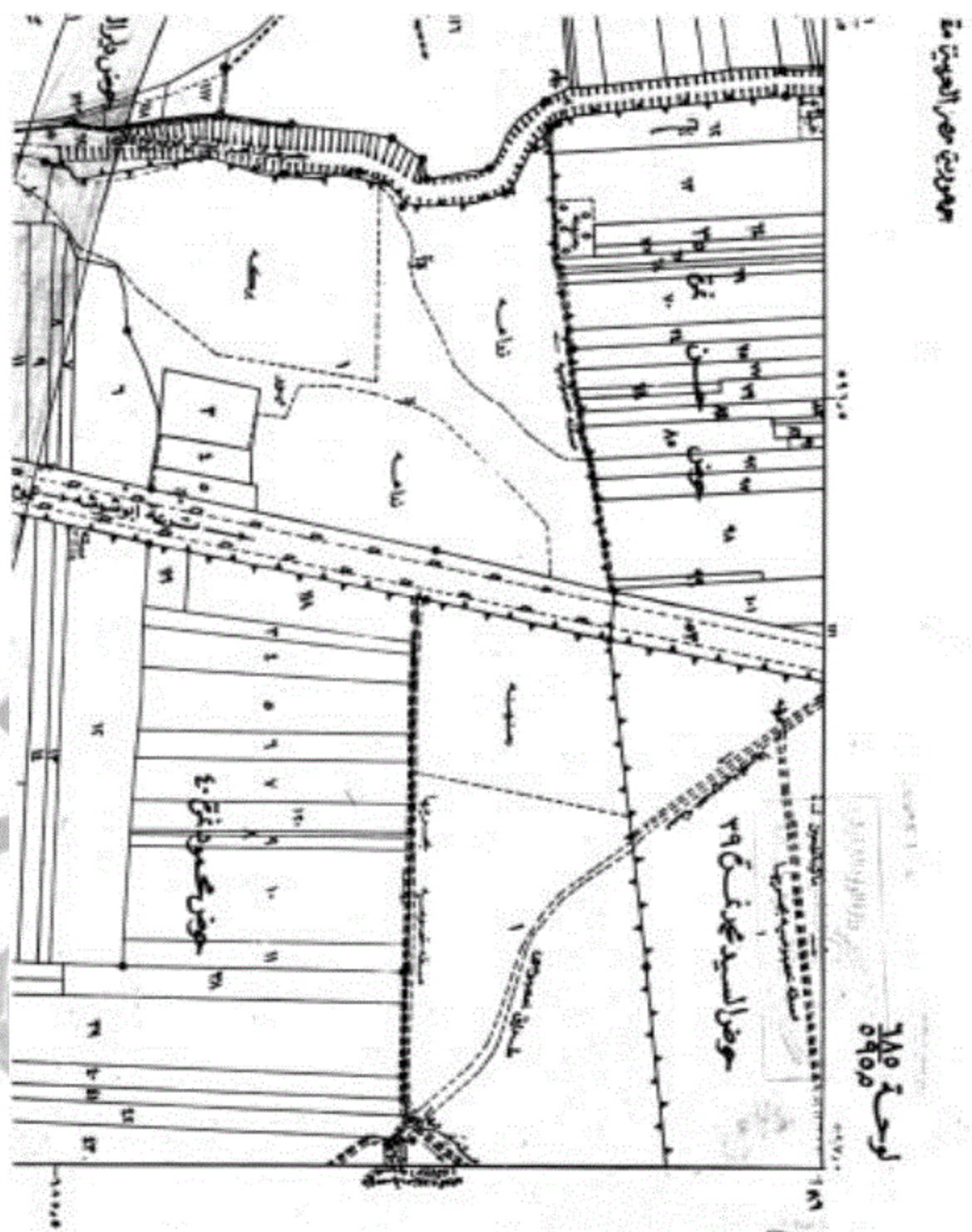
بمعد  
م احمد ربيع ابراهيم  
مدير مديرية القسمة بولن سويف



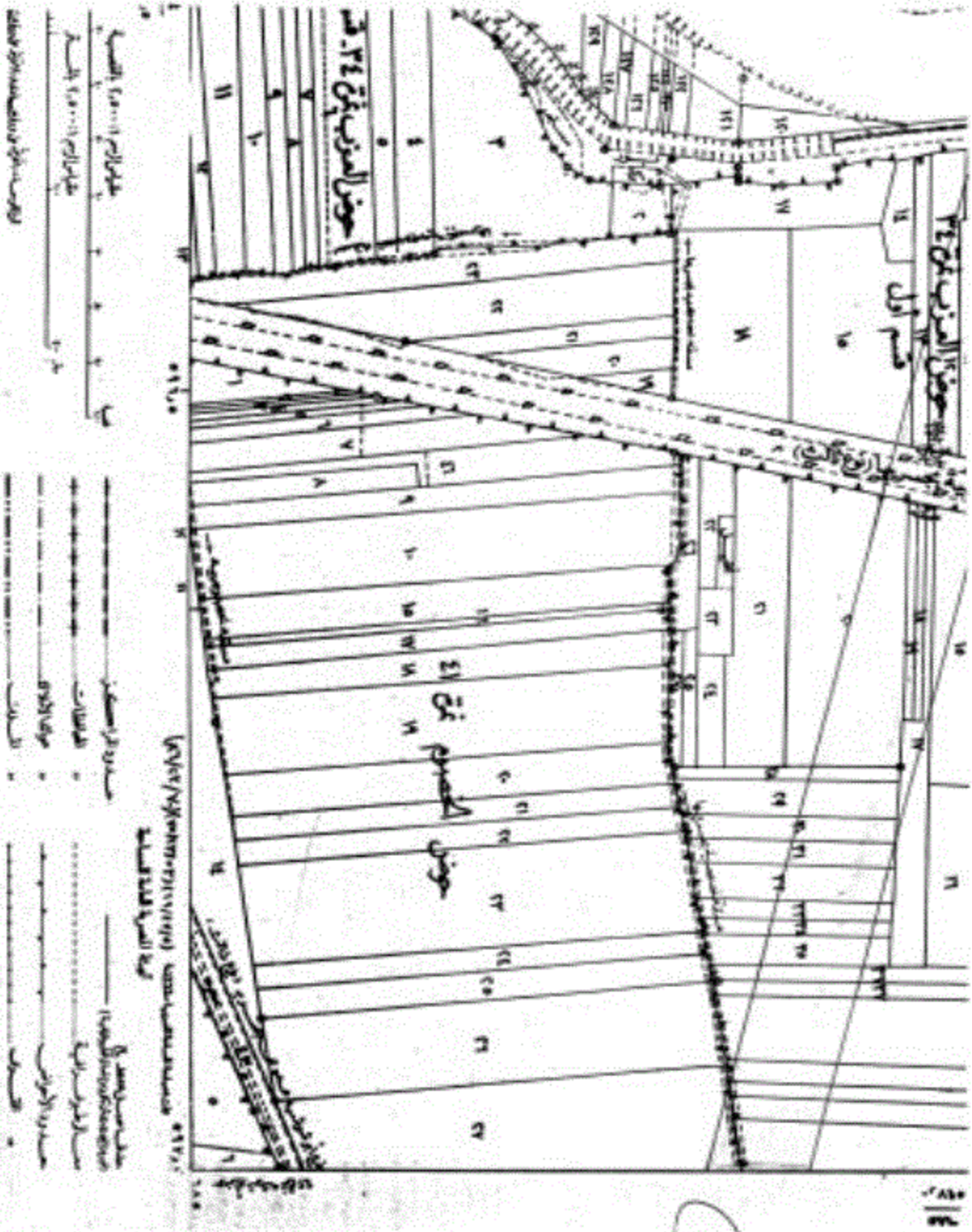
بمعد  
م احمد ربيع ابراهيم  
مدير مديرية القسمة بولن سويف

مركز تلت  
عزبة تلت

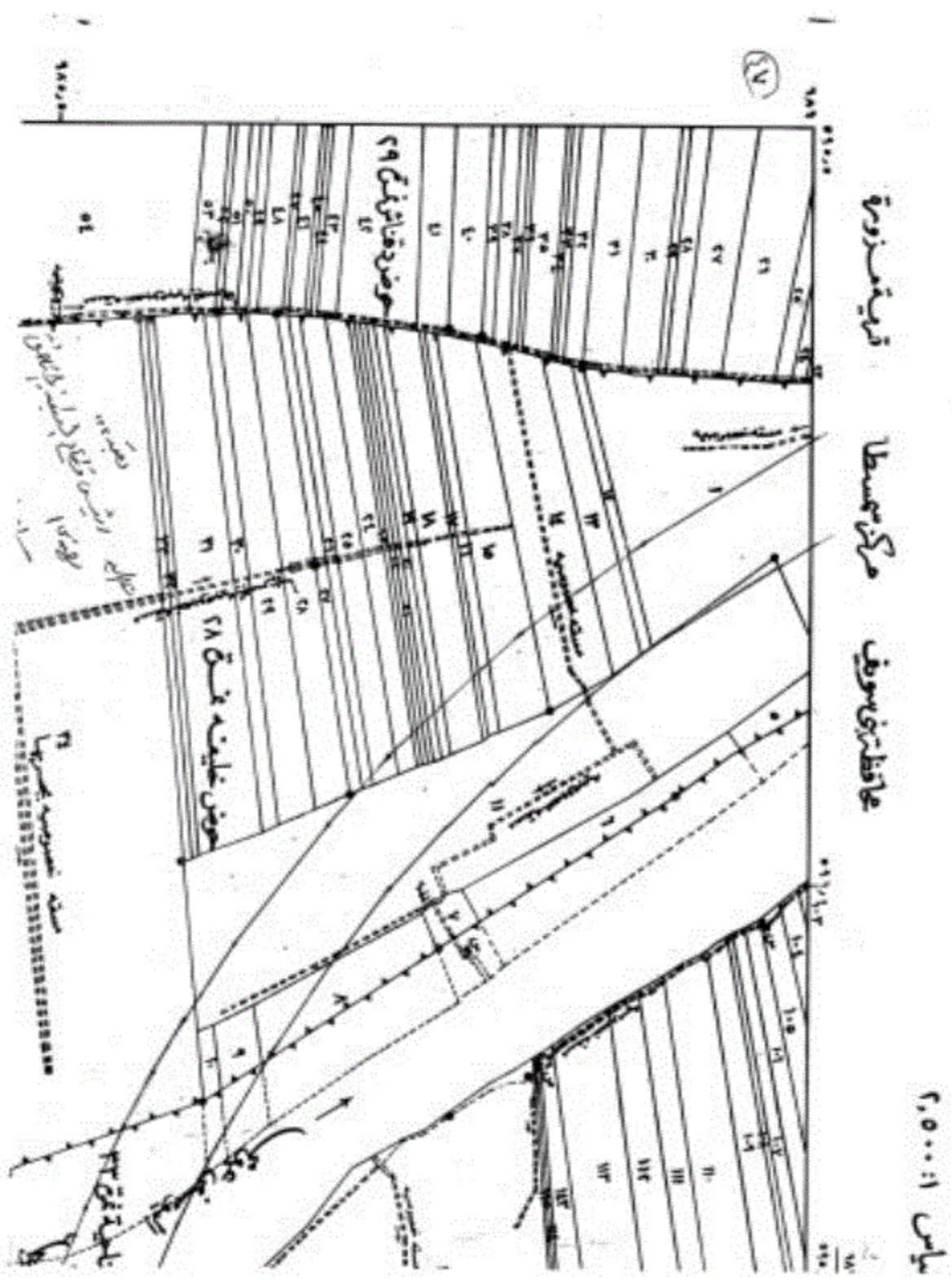




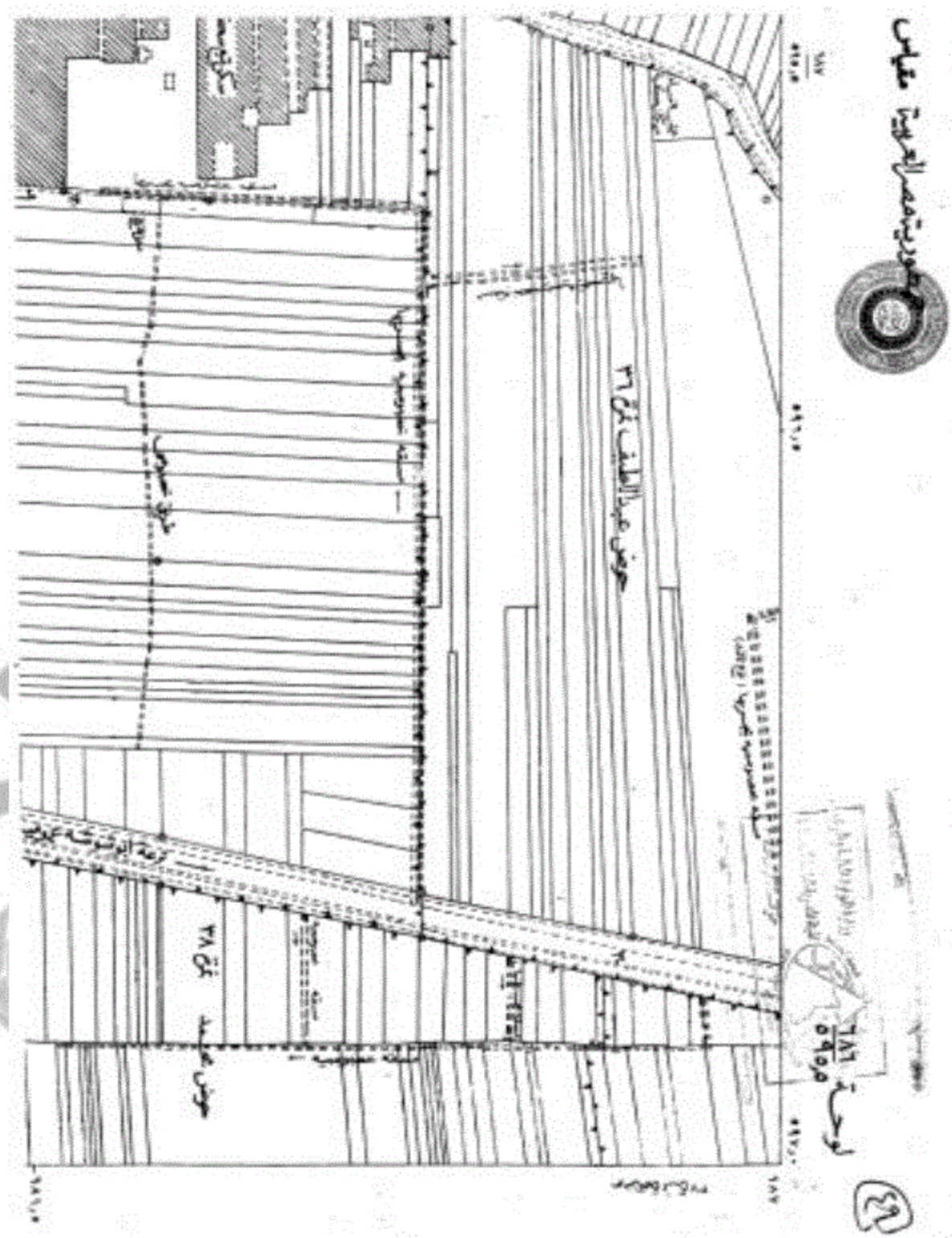




٤٦







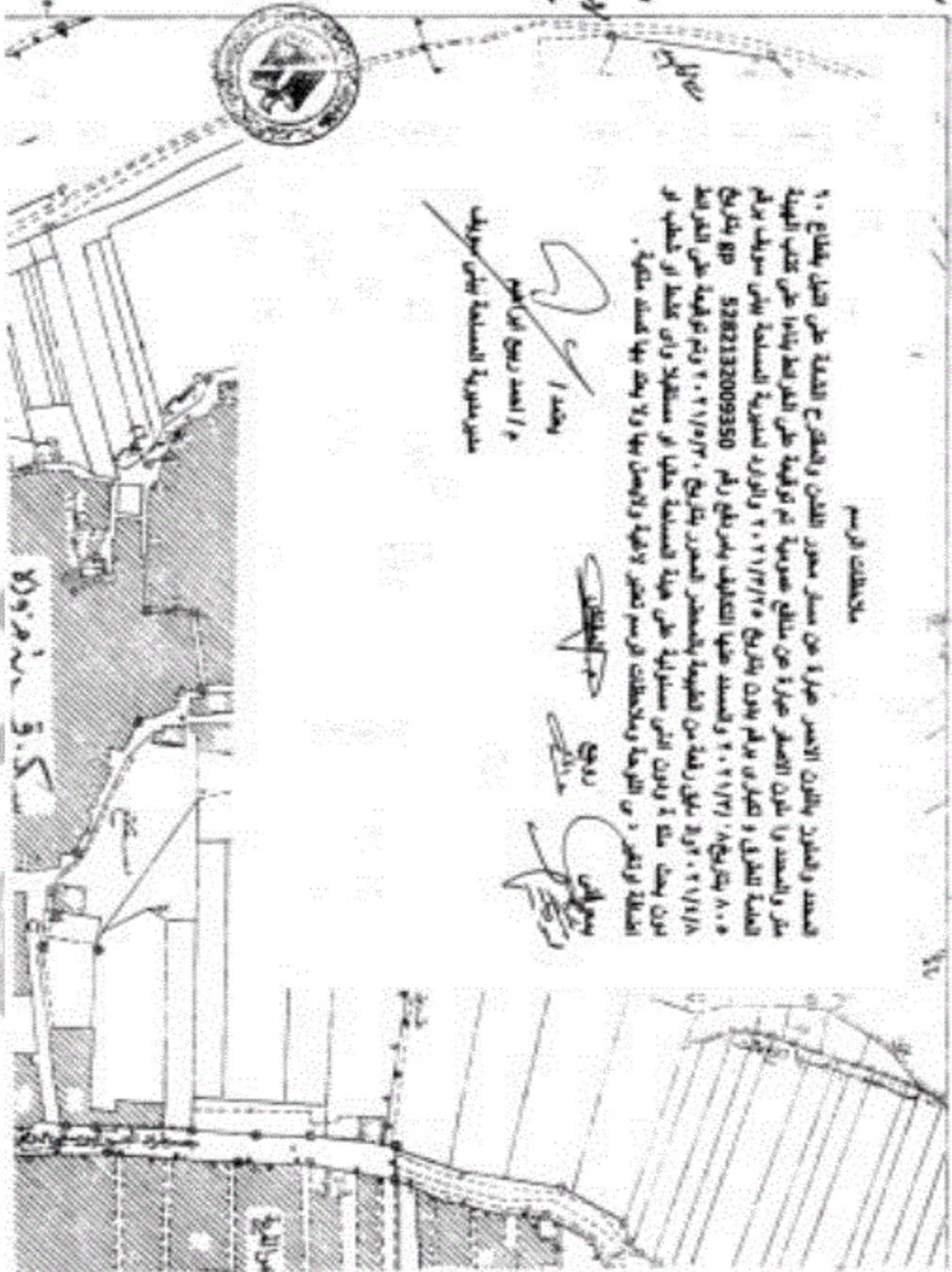


١٥١

قوية مسدودة

مركز تخطيط

عاصمة في سوري



ملاحظات الرسم

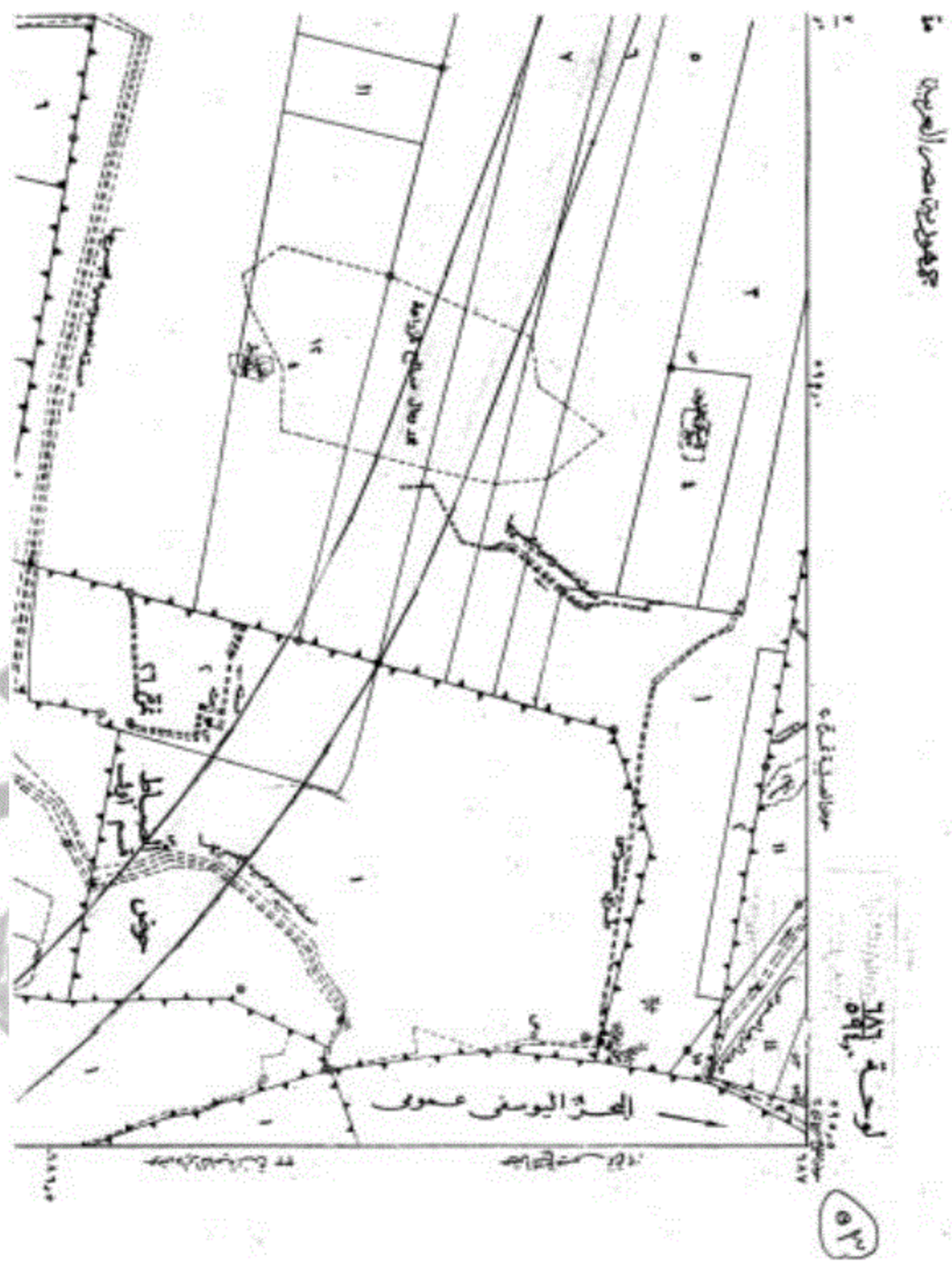
١- المسند والمحدود باللون الأحمر عبارة عن سلسل محدد اللون والمقطع المثلث على الشكل بقطاع ١٠ متر والمسند والحدود الأصغر عبارة عن مبالغ صغيرة تم توكيدها على القواعد بناديا على كتف الواجهة العامة للشارع والتغير من رقم بدون بتاريخ ٢٠٢١/١٢/٢٤ والثورة السورية المسلحة يوشى سوريف برقم ٨٠٥ بتاريخ ٢٠٢١/١٢/٢٤ والمسند عليها التكاليف بتاريخ رقم 5282132009350 رقم بتاريخ ٢٠٢١/١٢/٢٨ وتم توكيدها على القواعد بكون بيت ملكة وادوات التي مسجلة على هيئة المسجلة عليها او مستقبلا وان كانت او تطبق او اعطتة والتغير من الترخيص والملاحظات الرسم لتغير واجهة والاسفل بها ولا يفتح بها المسند ملكية.

١٥١  
 محمد ابراهيم  
 م / احمد ربيع ابن ابراهيم  
 مدير مديرية المساحة بدمشق سوريف

سوريف  
 ربيع  
 محمد

١:٥٠٠:١





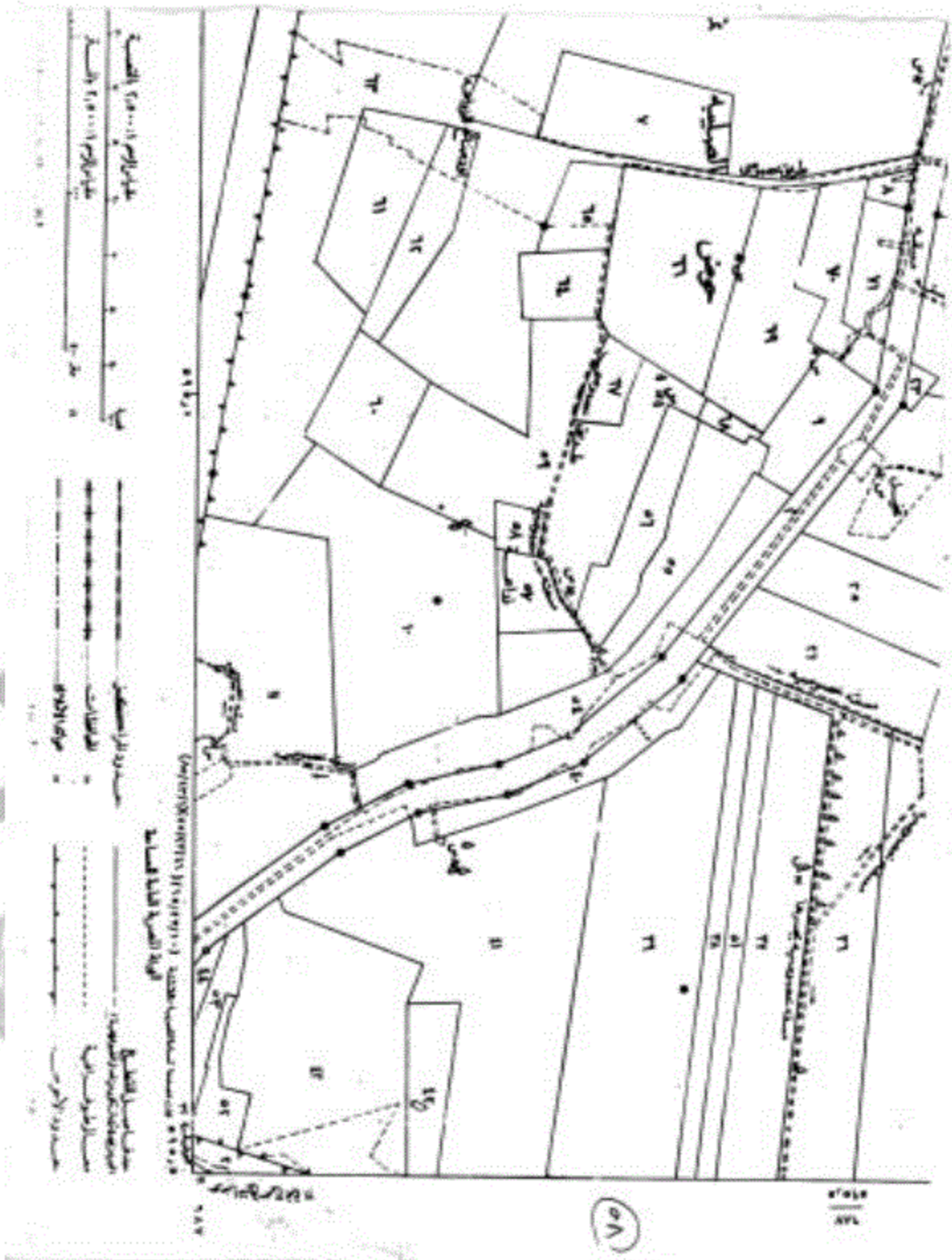






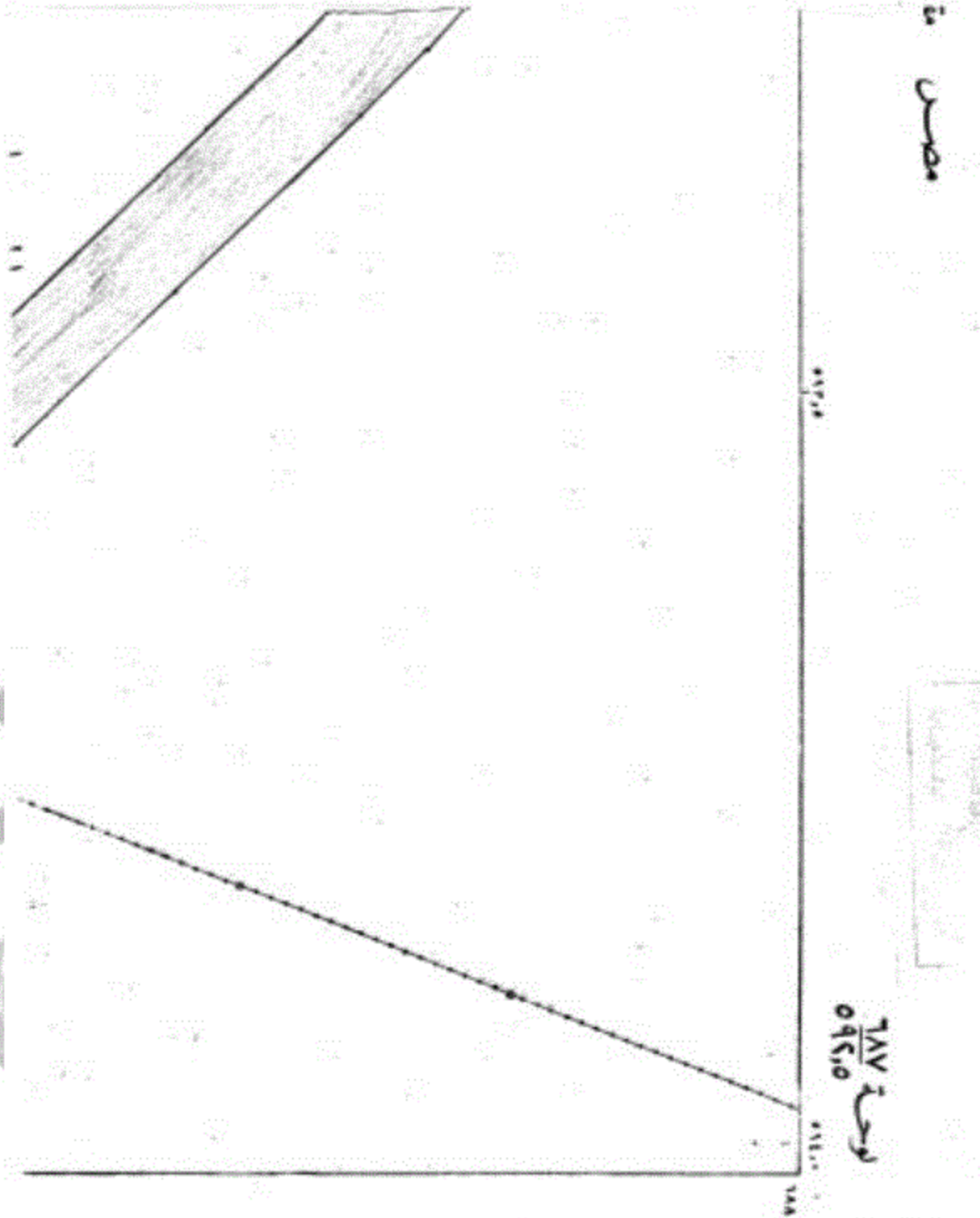




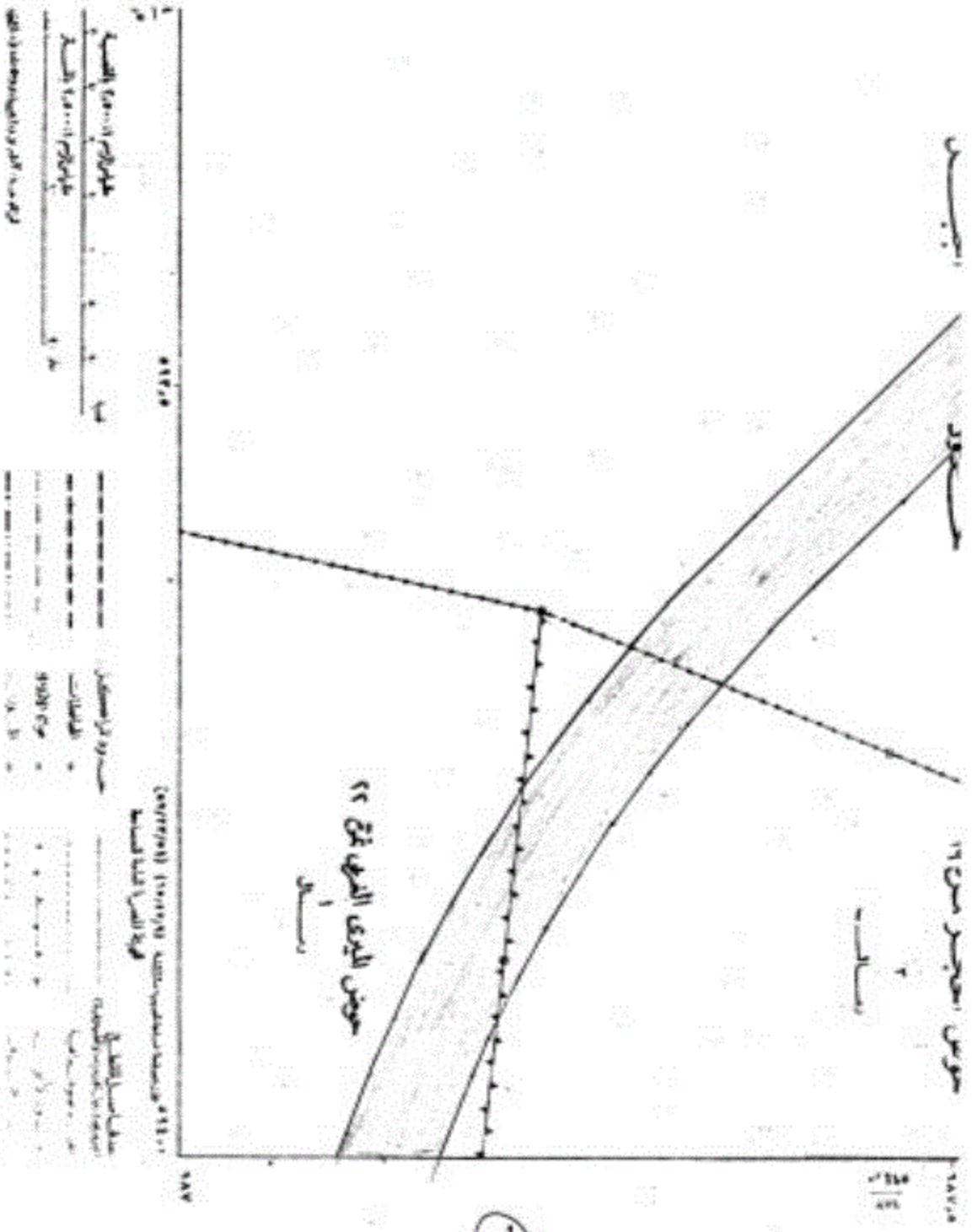













ملاحظات	رقم	تاريخ	اسم	ملاحظات
حوض المبنى المرفوع ١٢	١	٢٠٢١	...	...
مسار	٢	٢٠٢١	...	...

٦٢

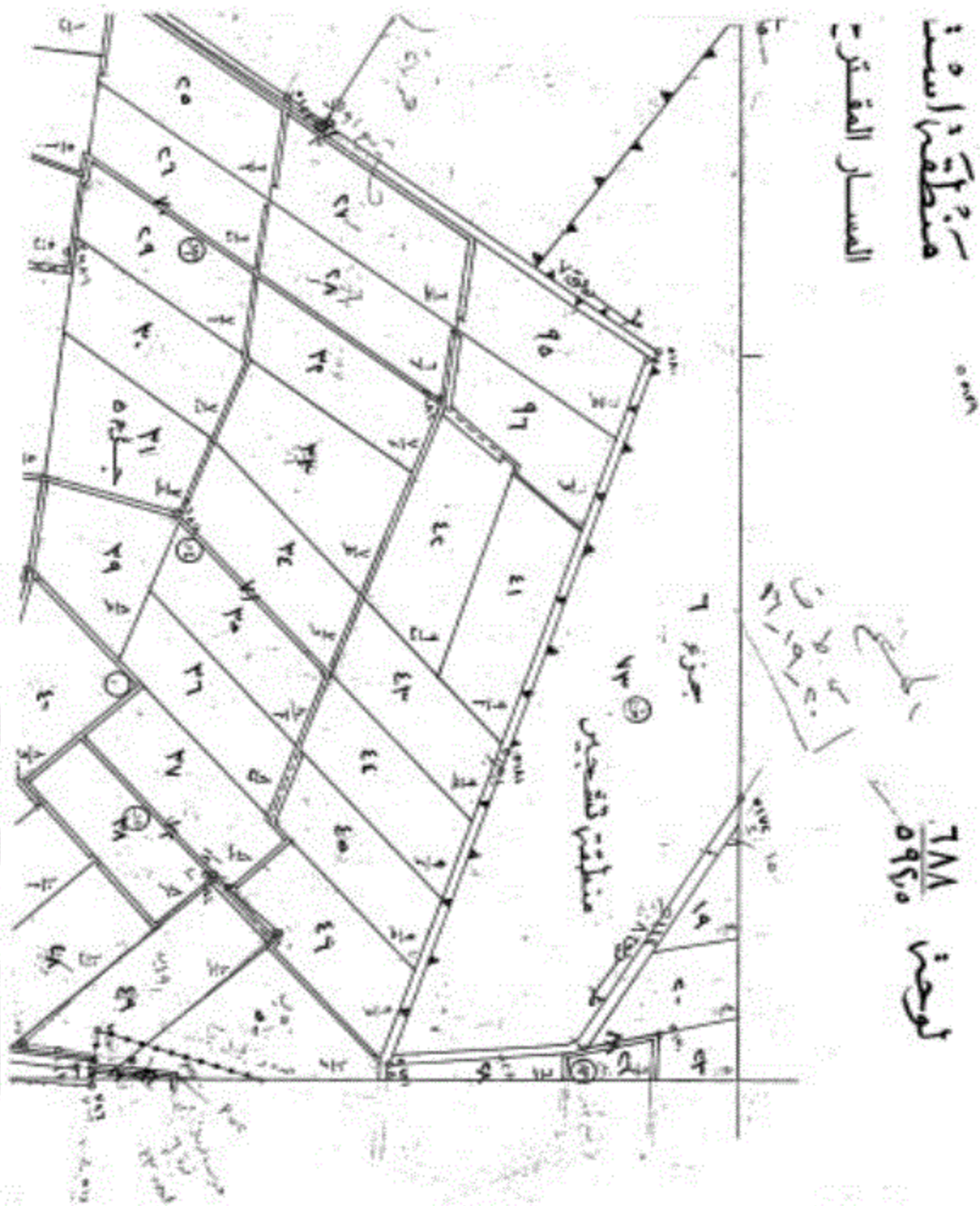


ملاحظات الرسم

المسجد والمقرب يظهران باللون الأحمر جدارها من مسير محور اللين والمقرب اللين على اللون يظايع ١٠

قياس ١:٥٠٠٠





مساحة المقترح

لوحنا  $\frac{7M}{0950}$

١٥



(٧٧)

محافظتي بني سويف

صالح شمال سمالوط

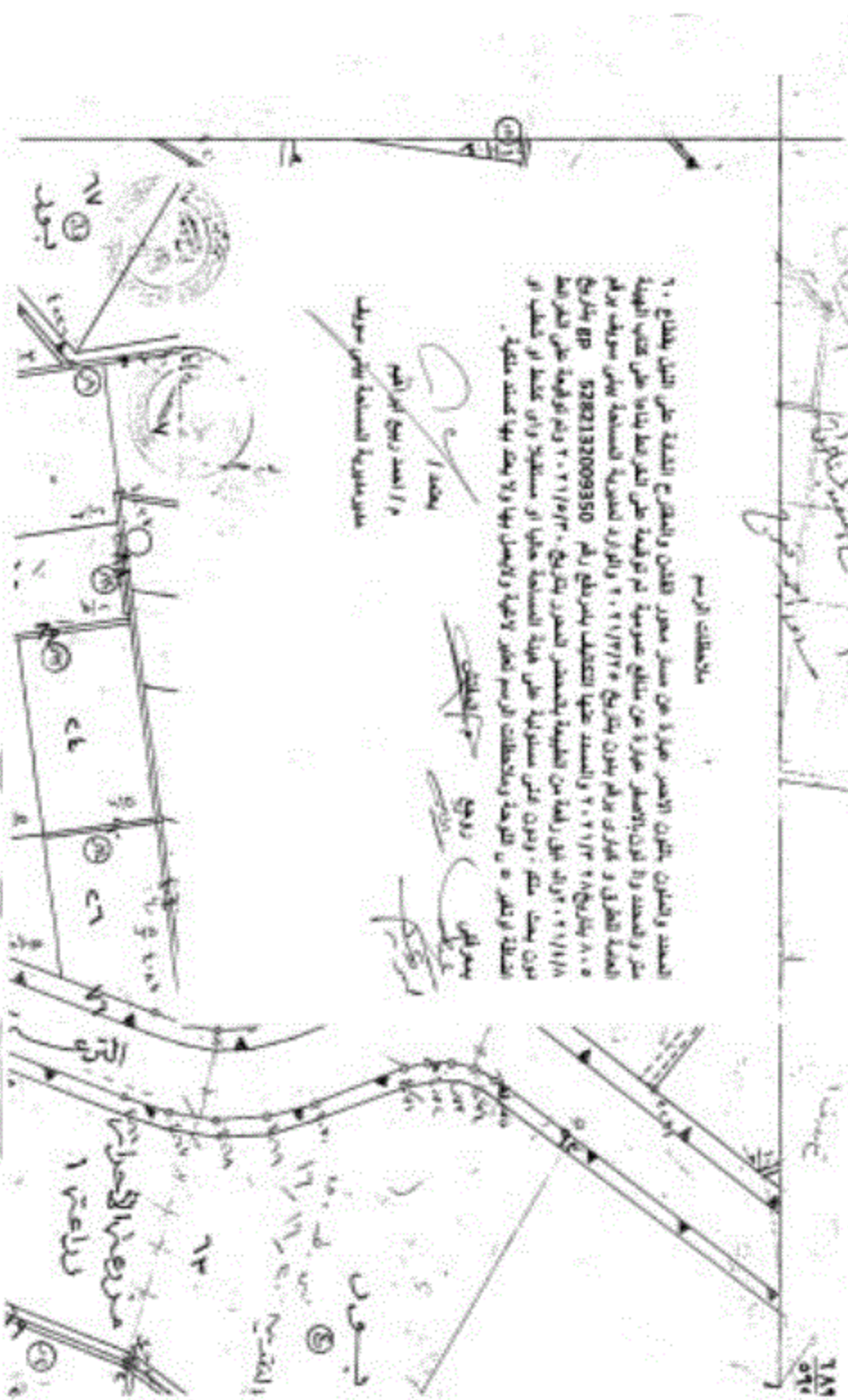
لائحة محاور القطن

ملاحظات الرسم

العدد والخطون يتكون الاصح جوارها من سائر محاور القطن والمقترح التسمية على الشكل يطلع ١٠  
 من والعدد والوقت بالاصغر جوارها من يتطلع جنوبية لم توجيه على الخطوط بيانه على كتب القوية  
 العامة للطاق ٣ اعلمت بالام بكون بتاريخ ٢٠١٢/٢٢٢٢ والمزايا لشمالية المساحة بيني سويف بالام  
 ٥٠٥ بتاريخ ٢٠١٢/٢٢٢٢ والاسم عليها التكتيف بالمرطق رقم 5282132009350 BP بتاريخ  
 ٢٠١٢/٢٢٢٢ والى على رطبة من القوية يقتصر المحور بتاريخ ٢٠١٢/٢٢٢٢ وتم توجيه على الخطوط  
 بكون يخط مخط : ومن على مسئولية على هيئة المساحة جوارها او مسئولية وان يخط او الخط او  
 مسئلة او الخط : : القوية والمساحات الرسم لاجراء والاصغر بها ولا يخط بها تمت مخطية .

يخط ١  
 م / احمد دويح العزيم  
 مدير مديرية المساحة بقرى سويف

يخط ٢  
 م / احمد دويح العزيم  
 مدير مديرية المساحة بقرى سويف





(١:٥٠٠)

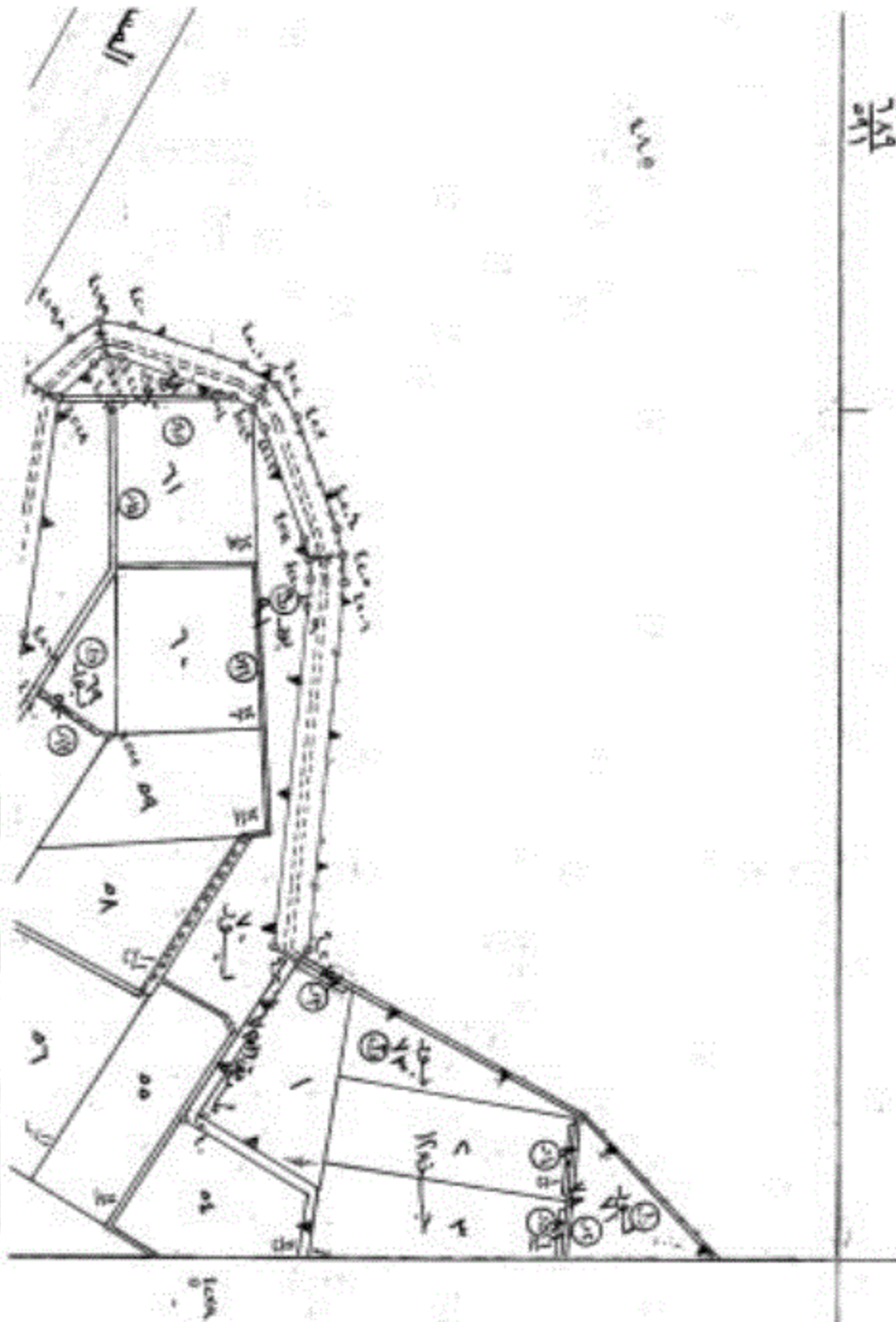
٧٧٧  
٥٩٥

٧٧٧  
٥٩٥

منطقة استة  
المسار المقترح

٦٨٩

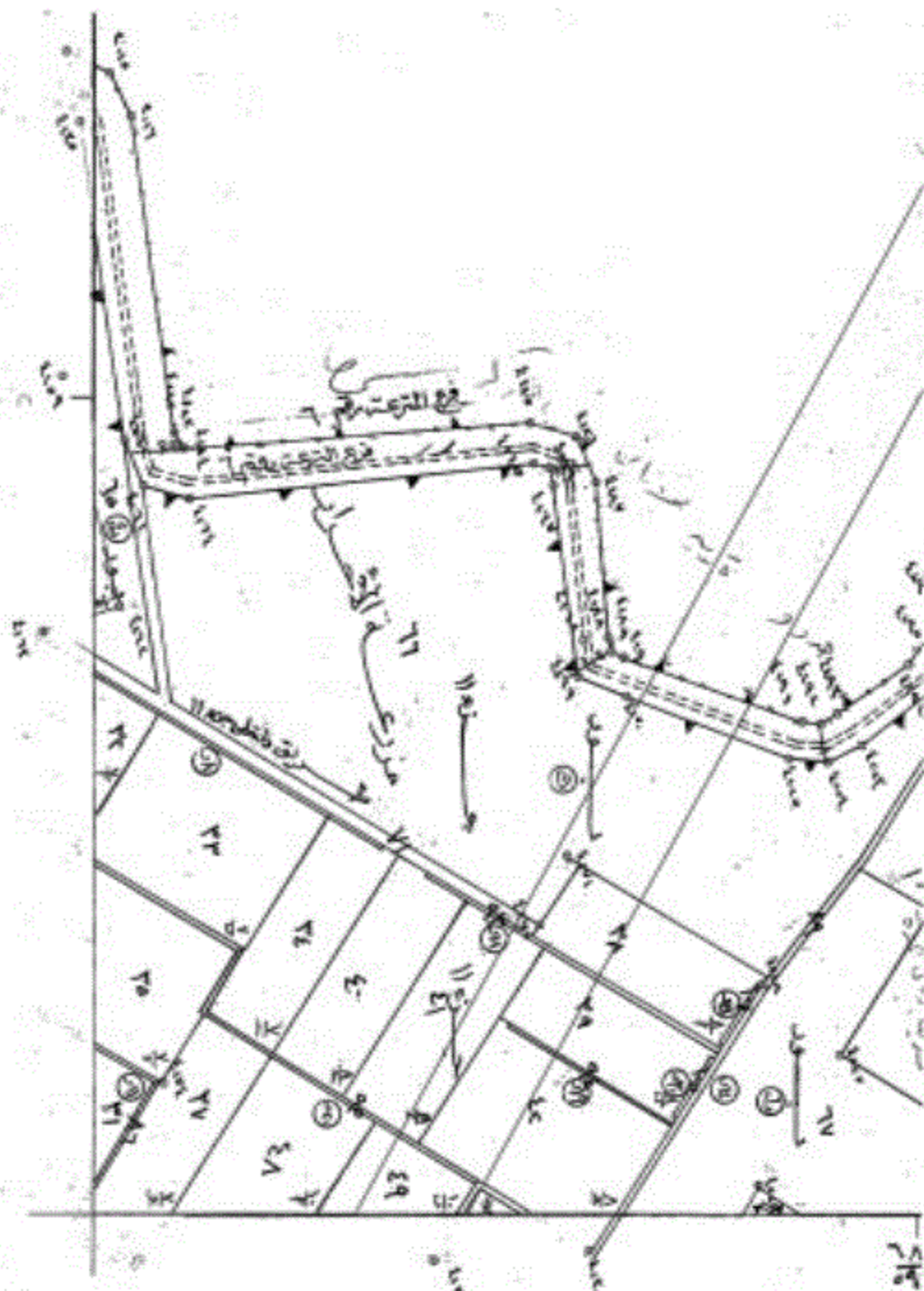
لوحة ٦٨٨  
٥٩١



٦٩



مقياس



محافظة بني سويف

مناجح شمال سمالوط  
لائشياء محور القشن

(٧١)

مركز  
قريه ا الشى

الحيه  
شبه نظامية  
رديه  
سكان ارضيه

المنطقه  
لائشياء محور القشن  
المنطقه

ملاحظات الرسم  
المنطقه والظلال يكون الامور حورا عن سطر محور القشن والظلال فتمتد على طول بطايع ١٠

(٧٢)



مدير مديرية المستشفيات بـسوق

يختص  
م / احمد ربيع آل انجم

٨٠٥ بتاريخ ٢٠٢١/٣٠ والسند عليها التتبع بتاريخ رقم 5282132009350 BP بتاريخ  
٢٠٢١/٢٨ وذلك على راحة من التلبية بالمستشفى العمومي بتاريخ ٢٠٢١/٢٣ وتم التولية على الترتيب  
دون بحث، مقرر: وذلك التي مستوية على هيئة التسمية حاليا في مستشفى وان كانت او الخطى في  
الطابق الرابع، في التوجه وبالمسائل الرسم لتغير واجهة الاتصال بها ولا يحد بها كسند مضافة.

مدير  
مدير  
مدير

١٠٧  
١٠٧

٧٧٧  
١١٥

٢٥٠٠١٢٢






٧٤









(٧٦٢)



-  ساحل بحرية
-  مناطق بحرية
-  ساحل القوية

-  بحرية عسكرية
-  بحرية تجارية
-  بحرية مدنية

-  ١-٢
-  ٣-٤
-  ٥-٦

-  ١
-  ٢
-  ٣

٥٨٩,٥٠٠  
 ٥٨٩,٥٠٠  
 ٥٨٩,٥٠٠

مخارج بحرية  
 (مخارج بحرية)

مخارج بحرية  
 ٥٨٩,٥٠٠  
 ٥٨٩,٥٠٠

مخارج بحرية