

## قرار رئيس مجلس الوزراء

رقم ٢١٨٠ لسنة ٢٠٢١

### رئيس مجلس الوزراء

بعد الاطلاع على الدستور ؛

وعلى قانون نظام الإدارة المحلية الصادر بالقانون رقم ٤٣ لسنة ١٩٧٩  
ولانحته التنفيذية ؛

وعلى القانون رقم ١٠ لسنة ١٩٩٠ بشأن نزع ملكية العقارات للمنفعة العامة  
ولانحته التنفيذية ؛

وعلى قرار رئيس الجمهورية رقم ٢٧٩ لسنة ٢٠١٨ بالتفويض فى  
بعض الاختصاصات ؛

وعلى قرار رئيس مجلس الوزراء رقم ٢٦٧٨ لسنة ٢٠٢٠ بشأن اعتبار مشروع خطى  
مونوريل العاصمة الإدارية ومونوريل السادس من أكتوبر فى نطاق محافظتى القاهرة  
والجيزة بمسارهما ومرافقهما وجميع منشأتهما من أعمال المنفعة العامة والاستيلاء  
بطريق التنفيذ المباشر لصالح الهيئة القومية للاتفاق على الأراضى والعقارات اللازمة  
لتنفيذ هذا المشروع ؛

وبناءً على ما عرضه وزير النقل ؛

**قرر:**

**( المادة الأولى )**

يضاف إلى أعمال المنفعة العامة الصادر بشأنها قرار رئيس مجلس الوزراء  
رقم ٢٦٧٨ لسنة ٢٠٢٠ المشار إليه بعض مسطحات الأراضى والعقارات اللازمة  
لتنفيذ مشروع خطى مونوريل العاصمة الإدارية ومونوريل السادس من أكتوبر فى نطاق  
محافظتى القاهرة والجيزة ، وذلك على النحو الموضح بالمذكرة والخرائط المساحية  
وكروت الوصف والكشوف المرفقة .

### ( المادة الثانية )

يستولى بطريق التنفيذ المباشر لصالح الهيئة القومية للأنفاق على مسطحات الأراضى والعقارات الإضافية المشار إليها فى المادة السابقة ، والمبين موقعها وحدودها وأسماء ملاكها الظاهرين بالمذكرة والخرائط المساحية وكروت الوصف والكشوف المرفقة .

### ( المادة الثالثة )

يُنهى تخصيص الأراضى والعقارات المملوكة لجهات حكومية والموضح بيانها وملاكها الظاهرين بالمذكرة والخرائط المساحية وكروت الوصف والكشوف المرفقة ويعدل تخصيصها للنفق العام دون مقابل لصالح الهيئة القومية للأنفاق .

### ( المادة الرابعة )

يُنشر هذا القرار فى الجريدة الرسمية ، ويعمل به من اليوم التالى لتاريخ نشره .  
صدر برئاسة مجلس الوزراء فى ٢٥ المحرم سنة ١٤٤٣ هـ .  
( الموافق ٢ سبتمبر سنة ٢٠٢١ م ) .

رئيس مجلس الوزراء

دكتور/ مصطفى كمال مدبولى

## وزارة النقل

### مذكرة إيضاحية

للعرض على السيد الدكتور رئيس مجلس الوزراء

بتاريخ ٢١/١٢/٢٠٢٠ صدر قرار السيد الدكتور رئيس مجلس الوزراء رقم ٢٦٧٨ لسنة ٢٠٢٠ باعتبار مشروع خطى مونوريل العاصمة الإدارية ، ومونوريل السادس من أكتوبر ، بنطاق محافظتى القاهرة والجيزة من أعمال المنفعة العامة . ونظرًا للطبيعة الخاصة للمشروع والتي تقتضى تعدد مواقع العمل باعتبارها من المشروعات الطولية فإنه تعذر حصر جميع ملاك الأراضى والعقارات المتداخلة مع المشروع ومساحة ما يملكه كل منهم لذا تطلب تنفيذ المشروع على الوجه الأكمل أجزاء إضافية تتمثل فى الآتى :

- ١- إنشاء أبراج كهرباء ضغط عالى لتحويل خطوط الضغط العالى المتعارضة مع مسار مشروع خط مونوريل ٦ أكتوبر .
- ٢- إنشاء عدد (٤) محطات محولات كهرباء جهد (٢٢/٦٦ ك/ف) لتغذية مشروع خط مونوريل العاصمة الإدارية وخط مونوريل ٦ أكتوبر .
- ٣- إنشاء مناطق انتظار وجراجات وخدمات للمشروع بخط العاصمة الإدارية وخط ٦ أكتوبر طبقًا لتوجيهات القيادة السياسية .
- ٤- إضافة محطة جديدة لمسار مشروع خط مونوريل ٦ أكتوبر وهى محطة (بشتيل) لربط محطة قطارات سكة حديد بشتيل مع خط مونوريل ٦ أكتوبر طبقًا لتوجيهات القيادة السياسية .
- ٥- تعديل أماكن عدد (٣) محطات بخط مونوريل ٦ أكتوبر وهى محطة الطريق الدائرى ، ومحطة المربوطية ، ومحطة المنصورية طبقًا للدراسة خصائص النقل .

وجدير بالذكر أنه سيتم تدبير مبلغ ٢٠٠ مليون جنيه وفقاً للتأشيرات العامة لموازنة الهيئة القومية للأنفاق للعام المالى ٢٠٢١/٢٠٢٢ اللازمة للتعويضات التقديرية المبدئية للملاك الظاهرين ، وسوف يتم إيداعها خزانة الجهة المنفذة لهذا القرار خلال ثلاثة أشهر من تاريخ صدوره طبقاً لما تحدده اللجنة المختصة المشكلة بالمادة (٦) من القانون رقم ١٠ لسنة ١٩٩٠ وتعديلاته .

ولأهمية إنهاء إجراءات التنفيذ وإخلاء الأراضى على المسطحات المطلوبة ذاتها ، واعتبارها مخصصة للمنفعة العامة بصفة عاجلة ابتداء من تاريخ نشر القرار فى الجريدة الرسمية ، فإنه من المقترح تضمين مشروع تقرير المنفعة العامة حكم الاستيلاء بطريق التنفيذ المباشر على هذه الأراضى وما عليها .

لذلك فقد تم إعداد مشروع تعديل قرار رئيس مجلس الوزراء رقم ٢٦٧٨ لسنة ٢٠٢٠ ، بإضافة بعض المسطحات اللازمة ، والمطلوب نزع ملكيتها ، وكذلك إنهاء تخصيص الأراضى ، والمباني المملوكة لجهات حكومية ، وتعديل تخصيصها لصالح الهيئة القومية للأنفاق دون مقابل طبقاً للرسومات الموضحة ، والخرائط المرفقة . أتشرف بالعرض للتفضل بالموافقة على إصدار القرار اللازم فى هذا الشأن ، على أن يتضمن الاستيلاء بطريق التنفيذ المباشر ، ومرفق لسيادتكم مشروع القرار المزمع إصداره .

وزير النقل

**الضريق / كامل عبد الهادى الوزير**

ر. و. ٢٠٢١/٣١٨

مشروع موزونة الخصصة الأثرية  
على بيان ملكات الملاكين الأراضى المطورين اعادة تخصيصها

المنطقة على السطر	الأرض من اعادة التخصيص	بيانات خاصة بالأرض المطور اعادة تخصيصها			اسم ملكة الملاك	سجل
		نوع البناء	المساحة المخطوية (م <sup>٢</sup> )	الغرض		
	البناء محطة لتوزيع كهرباء	ارض البناء	١٠٠٠٠	محور الطرق بطريق	الاوراق المسطحة	١
	البناء محطة لتوزيع كهرباء	ارض البناء	١٠٠٠٠	محور باب زايده الشمالي	بيوت التجمعات لمرتبعة - خصصة الأثرية	٢
	البناء حراج منطقة الرطب	ارض البناء	٧٠٠٠	شارع يوسف عيسى	بيوت ملكة الملاك	٣



ر. و. ٢٠٢١/٣١٨

شروط الترخيص رقم ١٤٨٠

القطاعات الخدمية العامة

رقم	نوع الترخيص	الجهة	القيمة المالية للترخيص (بالتاريخ ١٤٤٣هـ)		ملاحظات
			القيمة المالية	القيمة المالية (بالتاريخ ١٤٤٣هـ)	
١	ترخيص	من مصلحة الطرق الصحراوية الخميرية في منطقة القصيرية	١٠٠٠٠	مستور ١١٠٠٠	مستور ١١٠٠٠
٢	ترخيص	من مصلحة الطرق الصحراوية الخميرية في منطقة القصيرية	١٠٠٠٠	مستور ١١٠٠٠	مستور ١١٠٠٠
٣	ترخيص	من مصلحة الطرق الصحراوية الخميرية في منطقة القصيرية	١٠٠٠٠	مستور ١١٠٠٠	مستور ١١٠٠٠
٤	ترخيص	من مصلحة الطرق الصحراوية الخميرية في منطقة القصيرية	١٠٠٠٠	مستور ١١٠٠٠	مستور ١١٠٠٠
٥	ترخيص	من مصلحة الطرق الصحراوية الخميرية في منطقة القصيرية	١٠٠٠٠	مستور ١١٠٠٠	مستور ١١٠٠٠
٦	ترخيص	من مصلحة الطرق الصحراوية الخميرية في منطقة القصيرية	١٠٠٠٠	مستور ١١٠٠٠	مستور ١١٠٠٠
٧	ترخيص	من مصلحة الطرق الصحراوية الخميرية في منطقة القصيرية	١٠٠٠٠	مستور ١١٠٠٠	مستور ١١٠٠٠
٨	ترخيص	من مصلحة الطرق الصحراوية الخميرية في منطقة القصيرية	١٠٠٠٠	مستور ١١٠٠٠	مستور ١١٠٠٠
٩	ترخيص	من مصلحة الطرق الصحراوية الخميرية في منطقة القصيرية	١٠٠٠٠	مستور ١١٠٠٠	مستور ١١٠٠٠
١٠	ترخيص	من مصلحة الطرق الصحراوية الخميرية في منطقة القصيرية	١٠٠٠٠	مستور ١١٠٠٠	مستور ١١٠٠٠
١١	ترخيص	من مصلحة الطرق الصحراوية الخميرية في منطقة القصيرية	١٠٠٠٠	مستور ١١٠٠٠	مستور ١١٠٠٠
١٢	ترخيص	من مصلحة الطرق الصحراوية الخميرية في منطقة القصيرية	١٠٠٠٠	مستور ١١٠٠٠	مستور ١١٠٠٠
١٣	ترخيص	من مصلحة الطرق الصحراوية الخميرية في منطقة القصيرية	١٠٠٠٠	مستور ١١٠٠٠	مستور ١١٠٠٠
١٤	ترخيص	من مصلحة الطرق الصحراوية الخميرية في منطقة القصيرية	١٠٠٠٠	مستور ١١٠٠٠	مستور ١١٠٠٠
١٥	ترخيص	من مصلحة الطرق الصحراوية الخميرية في منطقة القصيرية	١٠٠٠٠	مستور ١١٠٠٠	مستور ١١٠٠٠
١٦	ترخيص	من مصلحة الطرق الصحراوية الخميرية في منطقة القصيرية	١٠٠٠٠	مستور ١١٠٠٠	مستور ١١٠٠٠
١٧	ترخيص	من مصلحة الطرق الصحراوية الخميرية في منطقة القصيرية	١٠٠٠٠	مستور ١١٠٠٠	مستور ١١٠٠٠
١٨	ترخيص	من مصلحة الطرق الصحراوية الخميرية في منطقة القصيرية	١٠٠٠٠	مستور ١١٠٠٠	مستور ١١٠٠٠
١٩	ترخيص	من مصلحة الطرق الصحراوية الخميرية في منطقة القصيرية	١٠٠٠٠	مستور ١١٠٠٠	مستور ١١٠٠٠
٢٠	ترخيص	من مصلحة الطرق الصحراوية الخميرية في منطقة القصيرية	١٠٠٠٠	مستور ١١٠٠٠	مستور ١١٠٠٠

١٤٤٣هـ



٣

١٧



مطرح تصاريح: ١٠ خط ٦ أكتوبر

تطلب من صاحب التصاريح أن يرضى بالتالي:

المساحة	القرى من اراضي الخطة	٢١		القرى	ملاحظات خاصة بالقرى والأراضي الواقعة داخل الخطة	رقم
		نوع الخطة	المساحة (مترين مربعين)			
من مساحة المنطقة الصناعية في منطقة الخدمات	١٥٢٢١ أراض كورنيش منطقة طين بيضاء (التصاريح مطبوقة الخطة لقطع الشوارع من مع مشروع موروثيا ١ أكتوبر)	أرض سكنوية	٤.٨٥٨٤	مصدر ٢٦ أكتوبر	مصدر ٢٦ أكتوبر	١
من مساحة المنطقة الصناعية في منطقة الخدمات	١٥٢٢١ أراض كورنيش منطقة طين بيضاء (التصاريح مطبوقة الخطة لقطع الشوارع من مع مشروع موروثيا ١ أكتوبر)	أرض سكنوية	٤.٨٥٨٤	مصدر ٢٦ أكتوبر	مصدر ٢٦ أكتوبر	٢
من مساحة طين في منطقة طريق الإسكندرية القديمة كورنيش	١٥٢٢١ أراض كورنيش منطقة طين بيضاء (التصاريح مطبوقة الخطة لقطع الشوارع من مع مشروع موروثيا ١ أكتوبر)	أرض سكنوية	٦.٢٥٠٠	مصدر ٢٦ أكتوبر	مصدر ٢٦ أكتوبر	٣
من مساحة طين في منطقة طريق الإسكندرية القديمة كورنيش	١٥٢٢١ أراض كورنيش منطقة طين بيضاء (التصاريح مطبوقة الخطة لقطع الشوارع من مع مشروع موروثيا ١ أكتوبر)	أرض سكنوية	٦.٢٥٠٠	مصدر ٢٦ أكتوبر	مصدر ٢٦ أكتوبر	٤
من مساحة طين في منطقة طريق الإسكندرية القديمة كورنيش	١٥٢٢١ أراض كورنيش منطقة طين بيضاء (التصاريح مطبوقة الخطة لقطع الشوارع من مع مشروع موروثيا ١ أكتوبر)	أرض سكنوية	٦.٢٥٠٠	مصدر ٢٦ أكتوبر	مصدر ٢٦ أكتوبر	٥
من مساحة طين في منطقة طريق الإسكندرية القديمة كورنيش	١٥٢٢١ أراض كورنيش منطقة طين بيضاء (التصاريح مطبوقة الخطة لقطع الشوارع من مع مشروع موروثيا ١ أكتوبر)	أرض سكنوية	٦.٢٥٠٠	مصدر ٢٦ أكتوبر	مصدر ٢٦ أكتوبر	٦
من مساحة طريق القباري في منطقة جندابا	١٥٢٢١ أراض كورنيش منطقة طين بيضاء (التصاريح مطبوقة الخطة لقطع الشوارع من مع مشروع موروثيا ١ أكتوبر)	أرض سكنوية	٧.٢٦٨٨	مصدر ٢٦ أكتوبر	مصدر ٢٦ أكتوبر	٧
من مساحة طين في منطقة طريق الإسكندرية القديمة كورنيش	١٥٢٢١ أراض كورنيش منطقة طين بيضاء (التصاريح مطبوقة الخطة لقطع الشوارع من مع مشروع موروثيا ١ أكتوبر)	أرض سكنوية	١٠.٠٠٠٠	مصدر ٢٦ أكتوبر	مصدر ٢٦ أكتوبر	٨
من مساحة طريق القباري في منطقة جندابا	١٥٢٢١ أراض كورنيش منطقة طين بيضاء (التصاريح مطبوقة الخطة لقطع الشوارع من مع مشروع موروثيا ١ أكتوبر)	أرض سكنوية	١.٤٤٨٤	مصدر ٢٦ أكتوبر	مصدر ٢٦ أكتوبر	٩
من مساحة طريق القباري في منطقة جندابا	١٥٢٢١ أراض كورنيش منطقة طين بيضاء (التصاريح مطبوقة الخطة لقطع الشوارع من مع مشروع موروثيا ١ أكتوبر)	أرض سكنوية	١.٤٤٨٤	مصدر ٢٦ أكتوبر	مصدر ٢٦ أكتوبر	١٠
من مساحة جندابا	١٥٢٢١ أراض كورنيش منطقة طين بيضاء (التصاريح مطبوقة الخطة لقطع الشوارع من مع مشروع موروثيا ١ أكتوبر)	أرض سكنوية	٦.٦٦٦٦	مصدر ٢٦ أكتوبر	مصدر ٢٦ أكتوبر	١١



الإجمالي (٢١) ٤١.٤٨٨

١٠ خط ٦ أكتوبر

١





ع

جمهورية مصر العربية  
الهيئة العامة للغازات  
مصر  
الجريدة الرسمية  
العدد ٣٥  
تابع (أ)  
في ٢ سبتمبر سنة ٢٠٢١



كارت وصف اعادة تحه

كارت رقم ١

كارت وصف اعادة تخصيص : محطة كهرباء.

العنوان: محور المشير طنطاوى

المالك الظاهر: القوات المسلحة

المساحة التقريبية : ١٠٠٠ م<sup>٢</sup>

الفرص من استخدامها في المشروع	الاستخدام الحالي
انشاء محطة نظرية كهرباء	ارض فضاء.

ارض محطة كهرباء.

اركان القطعة	شقيات	
	شقيات	شماليات
	٦٥-٣٨,١٠٢	٨١٢٧٧٥,٢٣٦
	٦٥-٤٧٦,٢٤٠	٨١٢٧٤٧,٧٠١
	٦٥-٤٤٨,٧١٥	٨١٢٦٥١,٥٦٣
٦٥-٣٥٢,٥٧٧	٨١٢٦٧٩,٠٨٨	



محمد على فهمي  
El Moshir Mohamed Aly Fahmy

El Moshir Tantawy Axis  
El Moshir T

ATM machine to the  
National Bank of

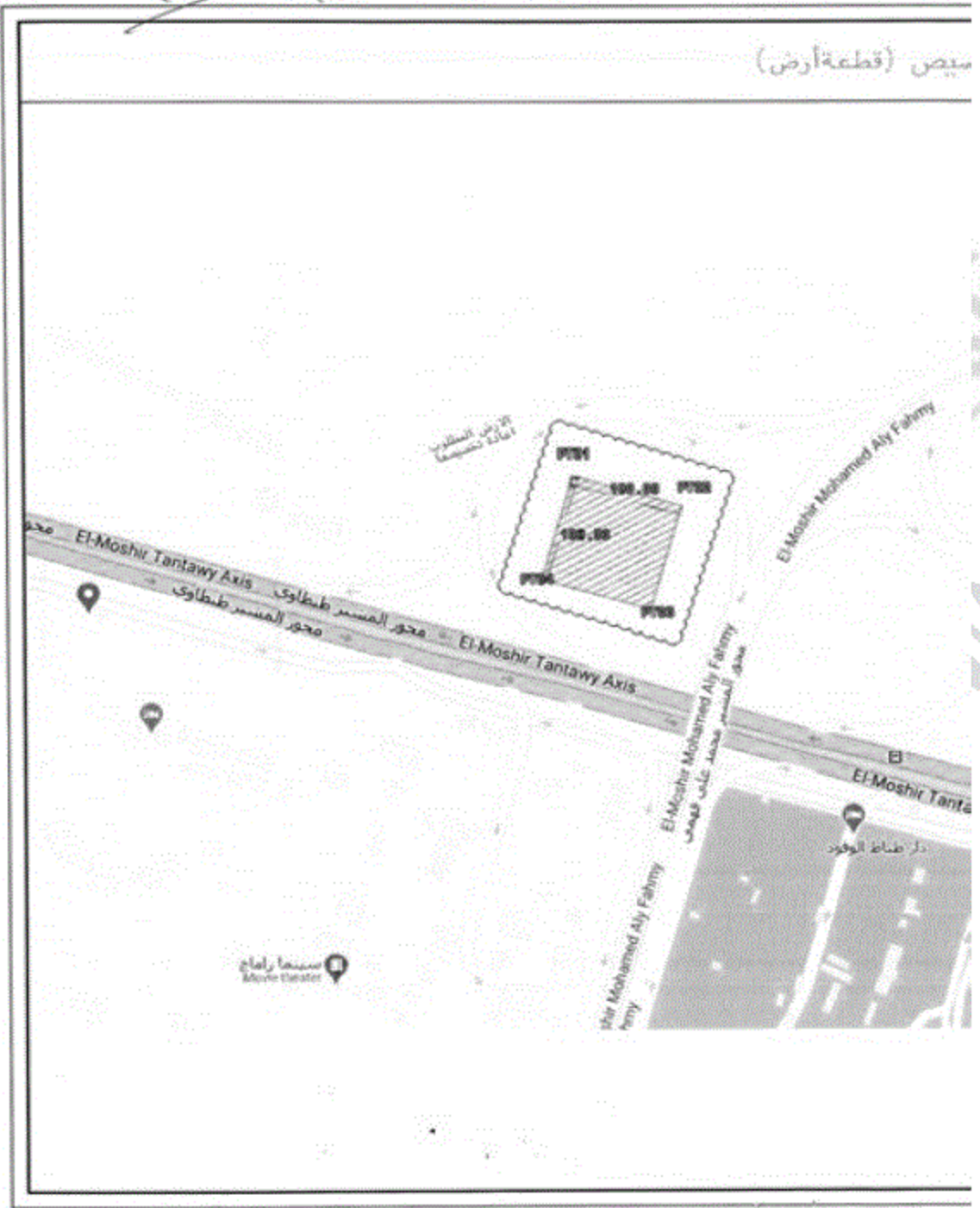


جريا



٢٠٢١/١١/٢٥

٤

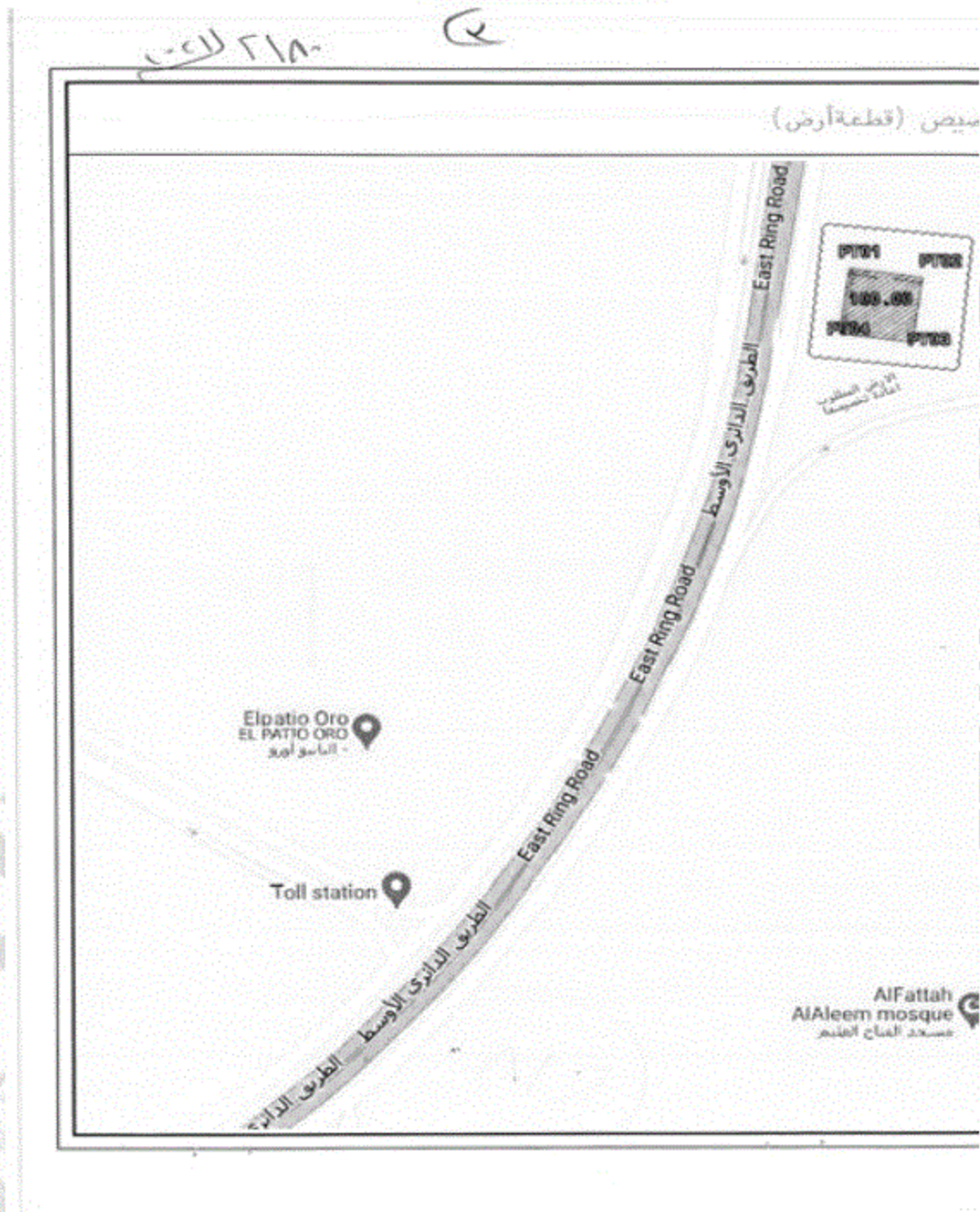
مبيض (قطعة أرض)



## كارت وصف اعادة تخذ

	كارت رقم ٢	
	كارت وصف اعادة تخصيص: محطة كهرباء. العنوان: محور بن زايد الشمالي المالك الظاهر: هيئة المجتمعات العمرانية - العاصمة الادارية	
	المساحة النظرية: ١٠٠٠ م <sup>٢</sup>	
	الاستخدام الحالي	الغرض من استخداما في المشروع
ارض قضا.		انشاء محطة توليد كهرباء
ارض محطة كهرباء		
شماليات		شرقيات
اركان القطعة	٦٧٢٧٩٥,٦٦٤	٨١٣٤٨١,٨٥٢
	٦٧٢٨٩٤,٧٥٧	٨١٣٤٦٨,٤١١
	٦٧٢٨٨١,٣٦٦	٨١٣٣٦٩,٣٦٩
	٦٧٢٧٨٢,٢٢٣	٨١٣٣٨٢,٧٦٠
		

عبر



كارت وصف إعادة تحه

كارت رقم ٣


كارت وصف إعادة تخصيص: منطقة جراج  
 العنوان: شارع يوسف عباس  
 المالك الظاهر: هيئة استاد القاهرة

المساحة التقريبية: ٧٠٠ م<sup>٢</sup>

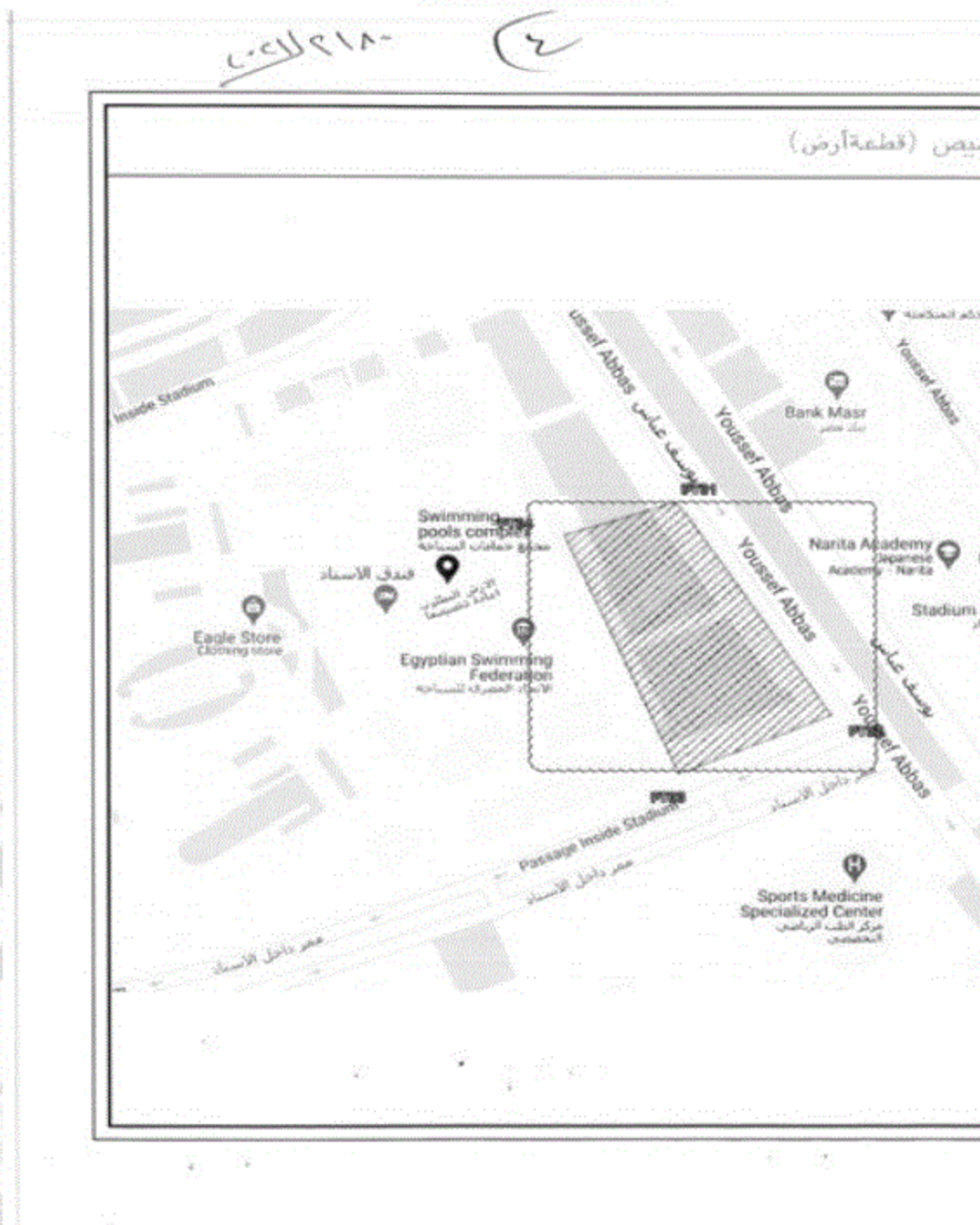
الاستخدام الحالي	الغرض من استخدامها في المشروع
أرض فضاء	انشاء جراج منطقة الربط

أرض جراج منطقة الربط

أركان القطعة	شقيات	
	شماليات	شرقيات
أركان القطعة	٨١٨٢١٥,٢٣٦	٦٤٥٢١٧,٩٣٦
	٨١٨١١٥,٨٩٦	٦٤٥٣٢١,٩٣٦
	٨١٨٠٨٨,٣٤٣	٦٤٥٢٦٨,٧٩٩
	٨١٨١٩٩,٧٢٥	٦٤٥٢٢,٩١٤



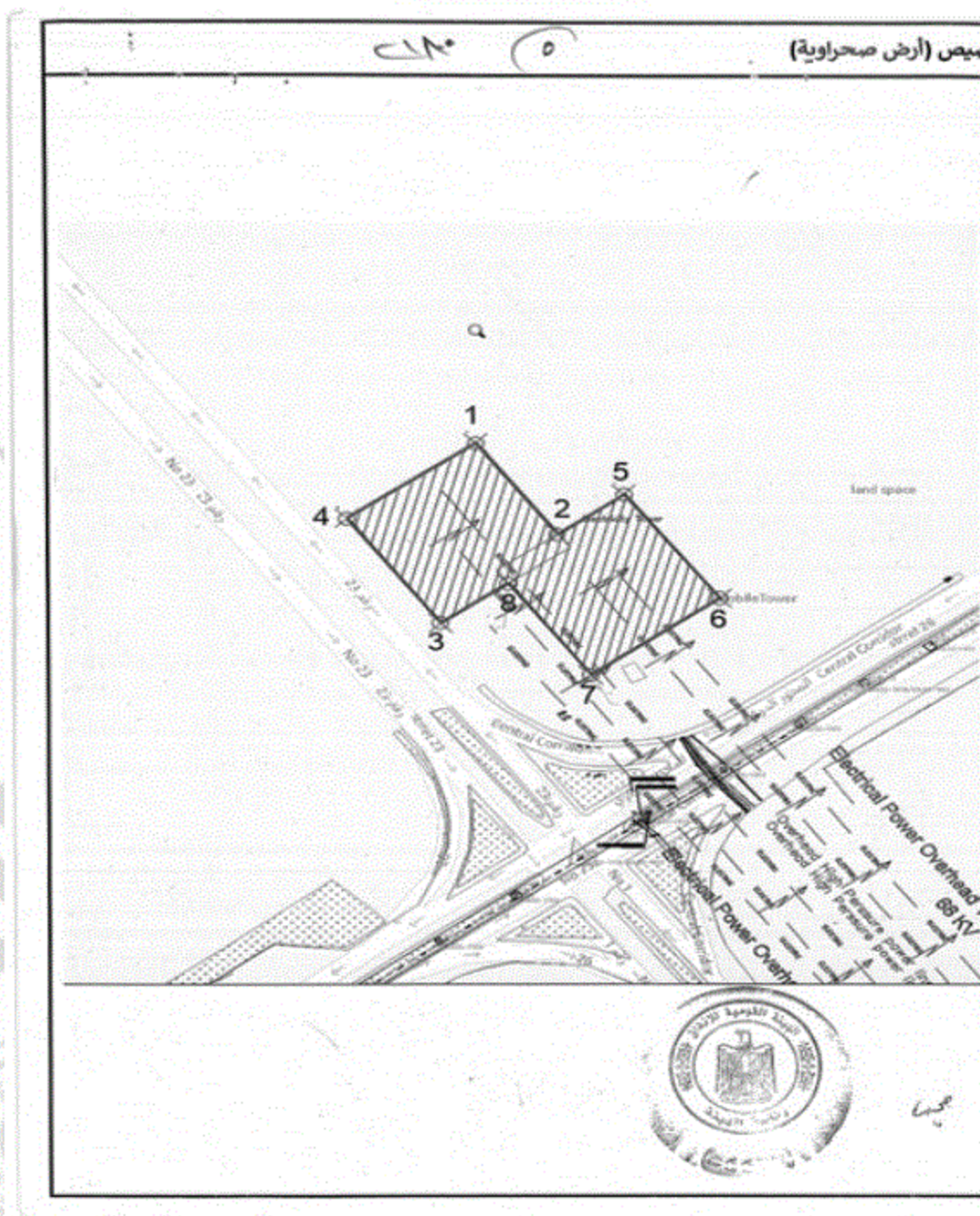
محم



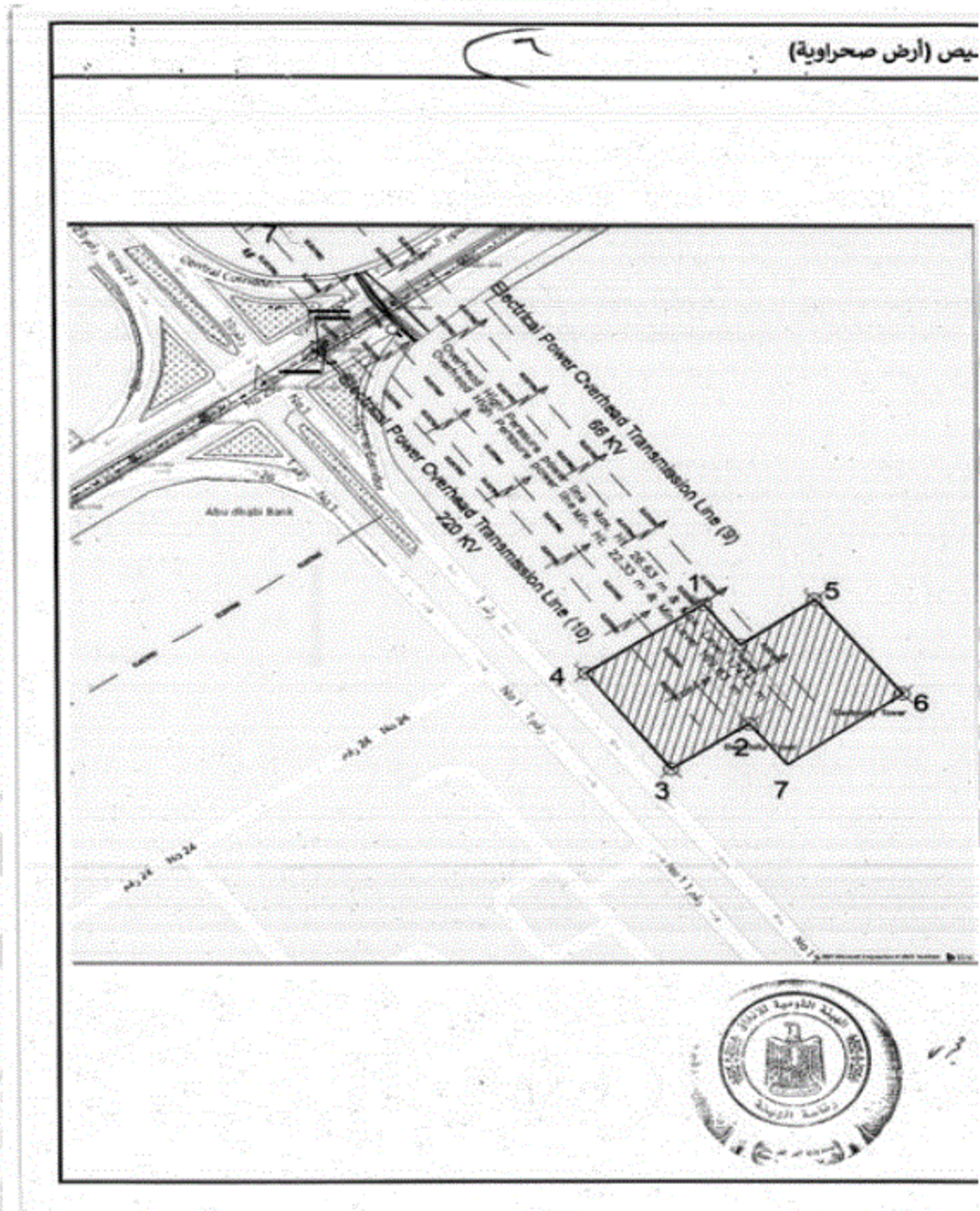


## كارت وصف اعادة تخذ

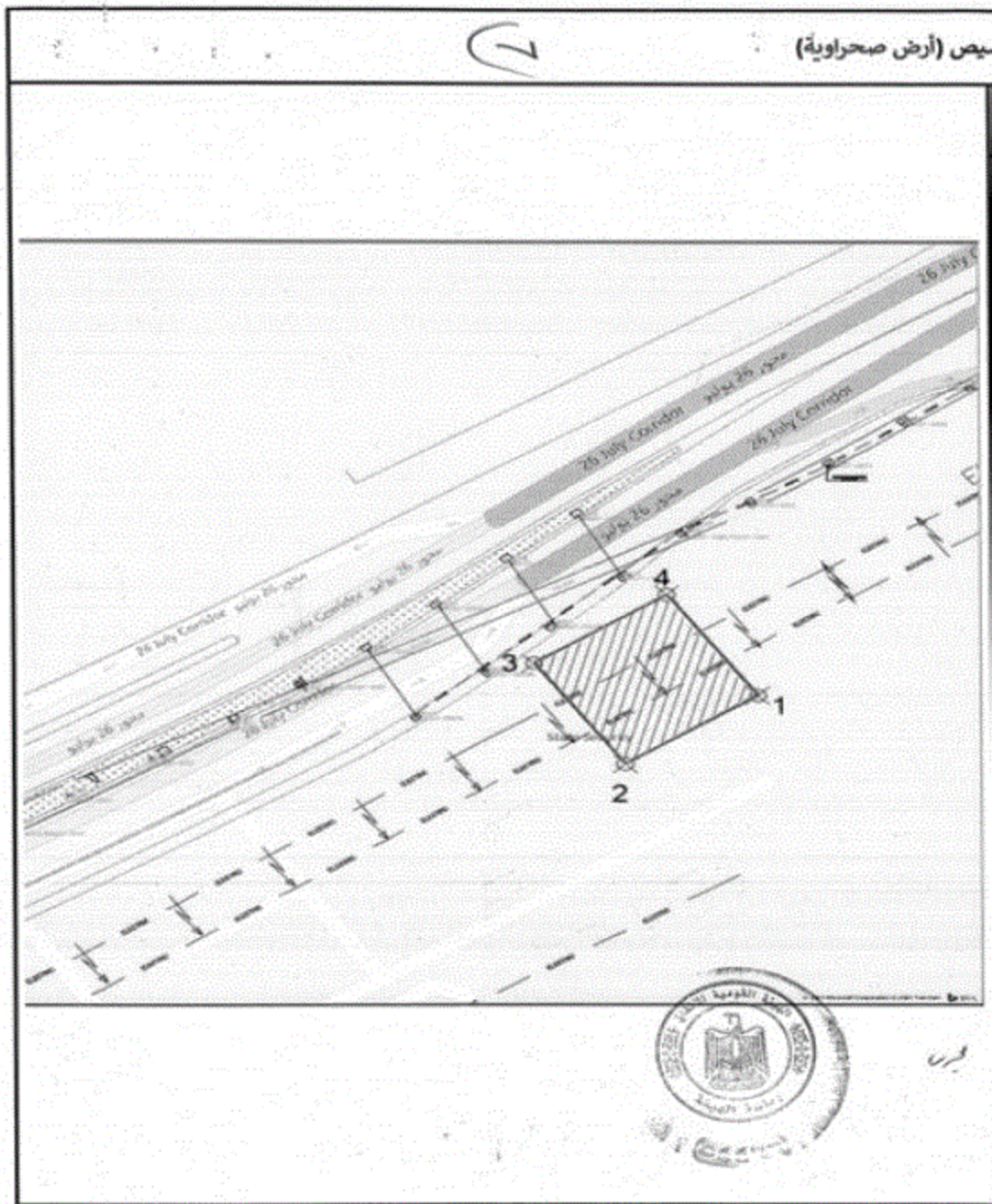
كارت رقم ١			
كارت وصف اعادة تخصيص : أرض صحراوية			
العنوان : طريق محور ٢٦ يوليو			
المالك الظاهر للأرض : جهاز تنمية مدينة ٦ أكتوبر			
نوع المنشأ : أرض صحراوية			
الشارع الرئيسي : طريق محور ٢٦ يوليو			
المساحة التقريبية : ٤٨٥٨			
رقم المربع / المساحة المطلوب نزع ملكيتها	الاستخدام الحالي	المساحة (م <sup>٢</sup> )	الغرض من استخدامها في المشروع
٤٨٥٨	أرض صحراوية	٤٨٥٨	لانشاء ابراج كهولاء ضغط عالي بديلة ( لتحويلات خطوط الضغط العالي المتعارض مع مشروع مولويريل ٦ أكتوبر)
نقاط	قطاع		
	شقيات	شماليات	
١	٦-٤٩٤٠,٠٣٠٤	٨-٤١٧٠,٢٠٥٨	
٢	٦-٤٩٦٥,٤٤٠٨	٨-٤١٣٤,٨١٥١	
٣	٦-٤٩٢٨,٥٧٦	٨-٤١٠٠,٤٢٨٤	
٤	٦-٤٨٩٩,٤١٣٩	٨-٤١٤١,٠٤٤٥	
٥	٦-٤٩٨٦,٦١٢٧	٨-٤١٥٠,٣٧٤٥	
٦	٦-٥٠١٦,٢٢٢٨	٨-٤١١٠,٠٨٩١	
٧	٦-٤٩٧٥,٧٠٢	٨-٤٠٨٠,٣٠٦	
٨	٦-٤٩٤٩,٩٤٥٣	٨-٤١١٥,٧٧١٥	



كارت وصف اعادة تخص			
كارت رقم ٢			
كارت وصف اعادة تخصيص: أرض صحراوية			
العنوان: طريق محور ٢٦ يوليو			
المالك الظاهر للأرض: جهاز تنمية مدينة ٦ أكتوبر			
نوع المنشأ: أرض صحراوية			
الشارع الرئيسي: طريق محور ٢٦ يوليو			
المساحة التقريبية: ٤٥٠٢ م			
رقم المربع / المساحة المطلوب نزع ملكيتها	الاستخدام الحالي	المساحة (م <sup>٢</sup> )	الغرض من استخدامها في المشروع
٤٥٠٢	أرض صحراوية	٤٥٠٢	لانشاء أبراج كهرباء ضغط عالي بديلة ( لتعويلات خطوط الضغط العالي المتعارض مع مشروع مونوريل ٦ أكتوبر)
نقاط	قطاع		
	شقيات	شماليات	
١	٦٠٥١٢٢,٥٥١	٨٠٣٩١٥,٩٩٥٥	
٢	٦٠٥١٣٧,٨٢٩٤	٨٠٣٨٦٥,٤١١٩	
٣	٦٠٥١١١,٠٩٧٦	٨٠٣٨٤٦,٢١٨٢	
٤	٦٠٥٠٨١,٩٣٦	٨٠٣٨٨٦,٨٣٣٥	
٥	٦٠٥١٦٠,٧٥٨٤	٨٠٣٩١٨,١٤٢١	
٦	٦٠٥١٩٠,٧٦٦٣	٨٠٣٨٧٨,١٤٨	
٧	٦٠٥١٥٠,٨٠٩٦	٨٠٣٨٤٨,١٣٤٩	
٨	٦٠٥١٣٤,٩٣٦٤	٨٠٣٨٩٨,٧٤٦٢	

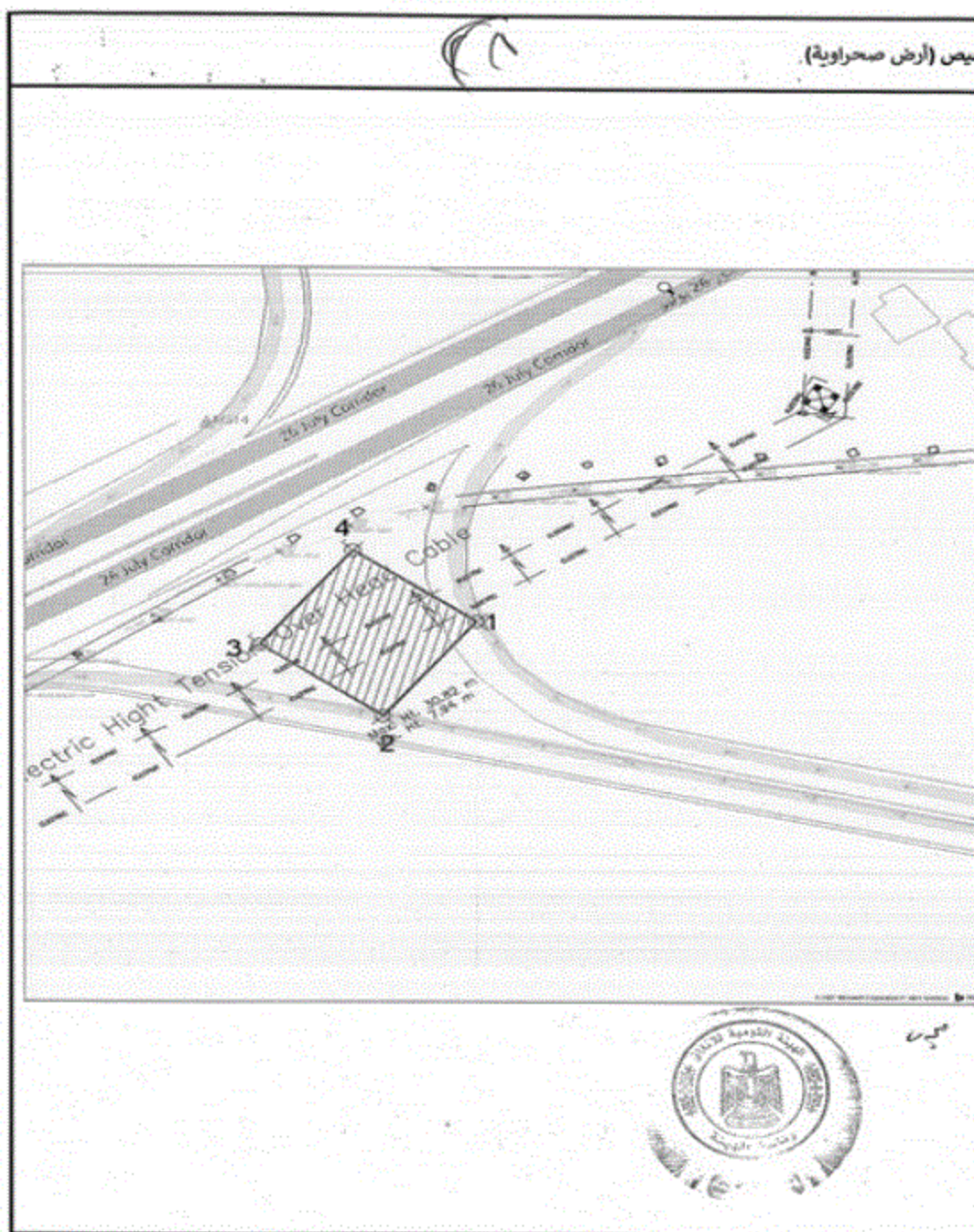


كارت وصف اعادة تخص			
كارت رقم ٣			
كارت وصف اعادة تخصيص : أرض صحراوية			
العنوان : طريق محور ٢٦ يوليو			
المالك الظاهر للأرض : جهاز تنمية مدينة ٦ أكتوبر			
نوع المنشأ : أرض صحراوية			
الشارع الرئيسي : طريق محور ٢٦ يوليو			
المساحة التقريبية : ٢٥٠٠ م			
رقم المربع / المساحة المطلوب نزع ملكيتها	الاستخدام الحالي	المساحة (م <sup>٢</sup> )	الغرض من استخدامها في المشروع
٢٥٠٠	أرض صحراوية	٢٥٠٠	لانشاء أبراج كهرباء ضغط عالي بديلة ( لتحويلات خطوط الضغط العالي المتعارض مع مشروع مونوريل ٦ أكتوبر)
قطاع		نقاط	
شماليات	شرقيات		
٨١٤٧٨١,٨٠٦٧	٦١٩٤٧٠,٩٩٤٥	١	
٨١٤٧٥٣,٦٨٩٨	٦١٩٤٢٩,٦٤٩١	٢	
٨١٤٧٩٤,٩٩٨٦	٦١٩٤٠١,٤٨٠٣	٣	
٨١٤٨٣٣,١٥١٩	٦١٩٤٤٣,٨٧٦٤	٤	



## كارت وصف اعادة تخص

كارت رقم ٤			
كارت وصف اعادة تخصيص : أرض صحراوية			
العنوان : طريق محور ٢٦ يوليو			
المالك الظاهر للأرض : جهاز مشروعات الخدمة الوطنية (الشركة الوطنية لإنشاء وتنمية الطرق)			
نوع المنشأ : أرض صحراوية			
الشارع الرئيسي : طريق محور ٢٦ يوليو			
المساحة التقريبية : ٢٥٠٠ م			
رقم المربع / المساحة المطلوب نزع ملكيتها	الاستخدام الحالي	المساحة (م <sup>٢</sup> )	الغرض من استخدامها في المشروع
٢٥٠٠	أرض صحراوية	٢٥٠٠	لإنشاء أبراج كهرباء ضغط عالي بداية ( لتحويلات خطوط الضغط العالي المتعارض مع مشروع موانير ٦ أكتوبر)
قطاع		نقاط	
شماليات	شرقيات		
٨١٤٩٣٩,٧٤٢٤	٦١٩٦٨٦,٥٤٩	١	
٨١٤٨٩٩,٨١١٦	٦١٩٦٥٦,٤٥٧	٢	
٨١٤٩٢٩,٩٠٣٦	٦١٩٦١٦,٥٢٦	٣	
٨١٤٩٦٩,٨٣٤٤	٦١٩٦٤٦,٦١٨	٤	





## كارت وصف اعادة تخص

## كارت رقم ٥

كارت وصف اعادة تخصيص : أرض صحراوية

العنوان : طريق محور ٢٦ يوليو

المالك الظاهر للأرض: جهاز مشروعات الخدمة الوطنية (الشركة الوطنية لإنشاء وتنمية الطرق)

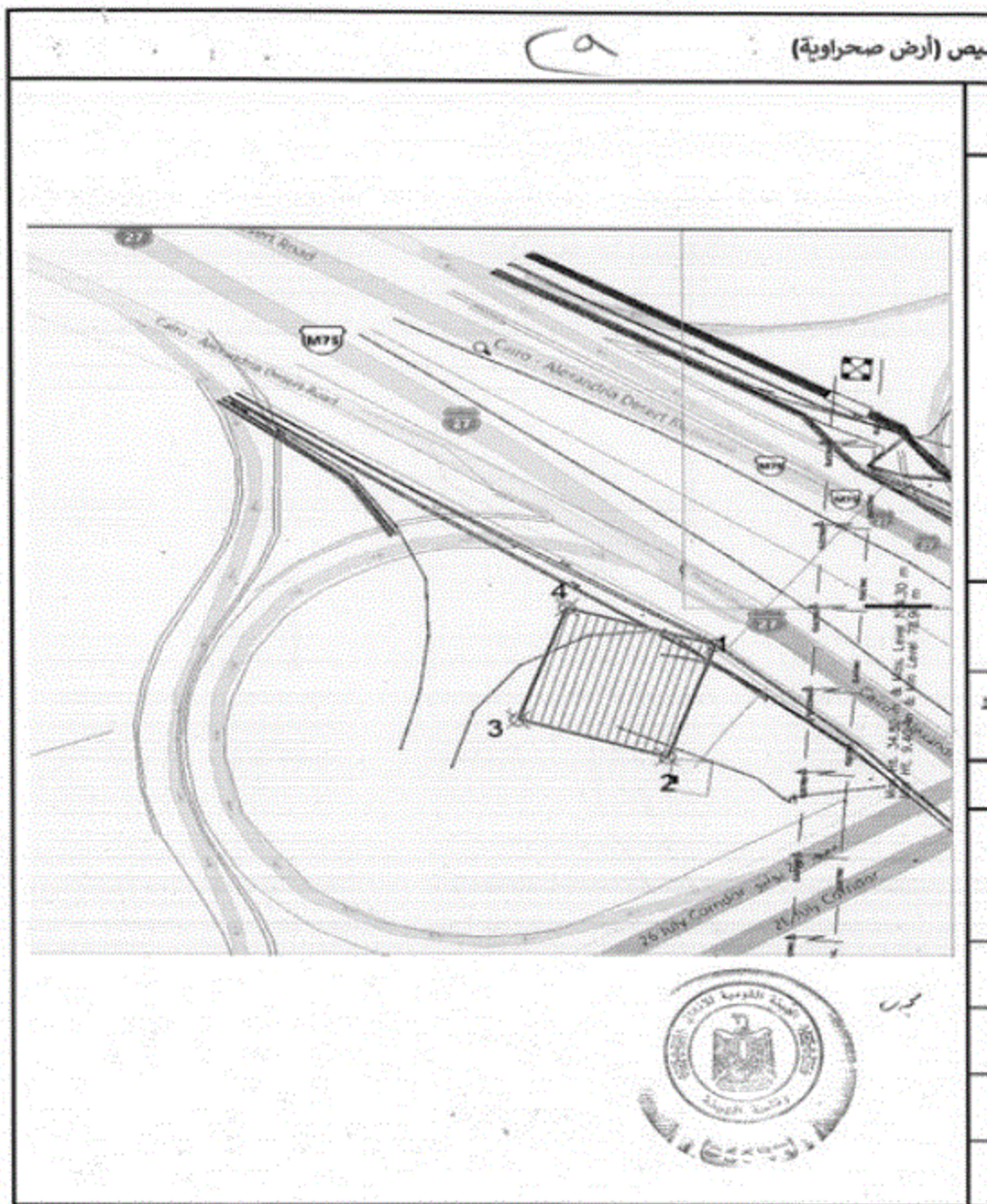
نوع المنشأ : أرض صحراوية

الشارع الرئيسي : طريق محور ٢٦ يوليو

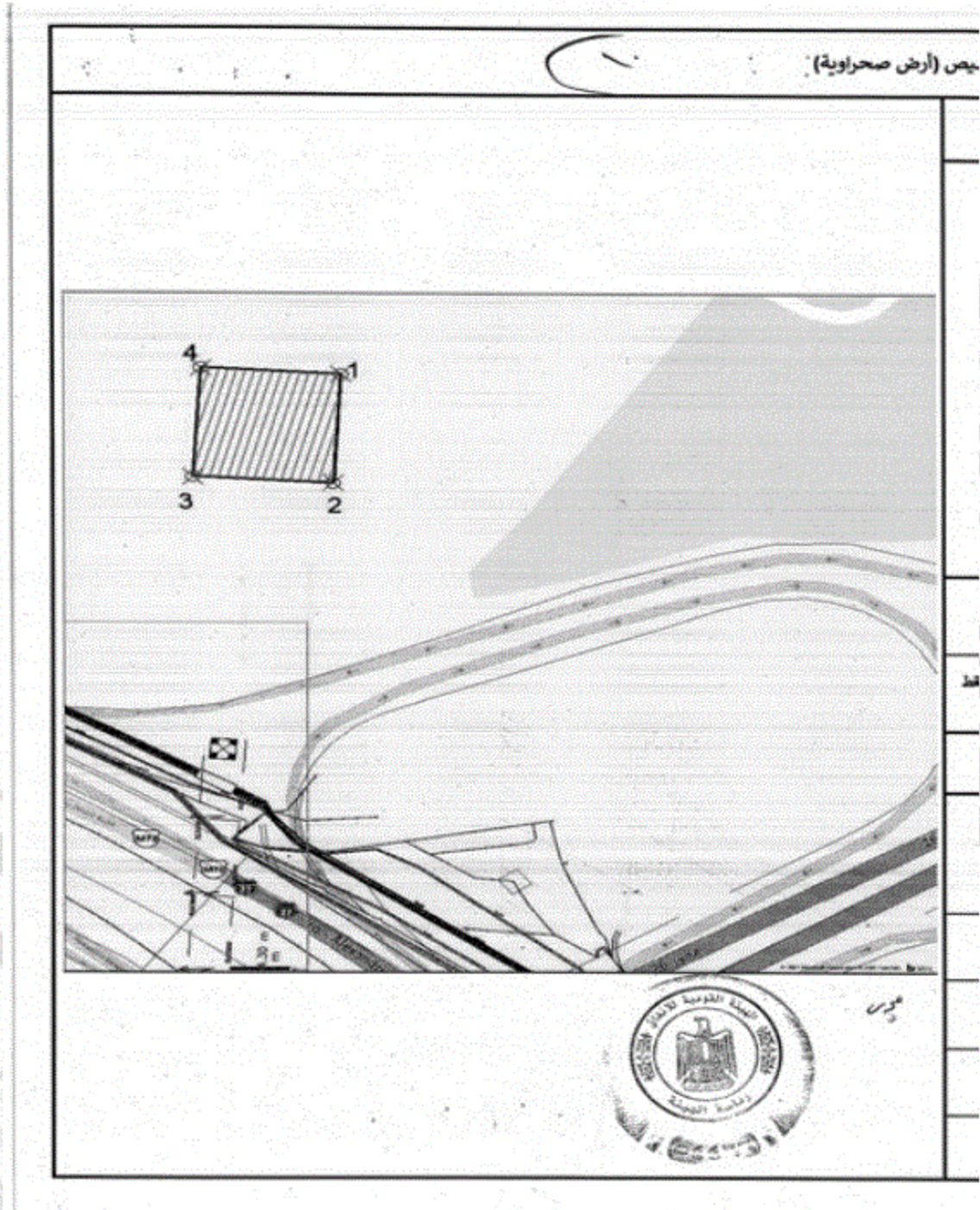
المساحة التقريبية : ٢٥٠٠ م

رقم المربع / المساحة المطلوب نزع ملكيتها	الاستخدام الحالي	المساحة (م <sup>٢</sup> )	الغرض من استخدامها في المشروع
٢٥٠٠	أرض صحراوية	٢٥٠٠	لإنشاء أبراج كهرباء ضغط عالي بديلة ( لتحويلات خطوط الضغط العالي المتعارض مع مشروع مولدوريل ٦ أكتوبر)

نقاط	قطاع	
	شرقيات	شماليات
١	٦١٩٧٧٢,١٩٤	٨١٥٢٢١,٣٥٤١
٢	٦١٩٧٥٦,٥٥٨	٨١٥١٧٣,٨٦١٩
٣	٦١٩٧٠٩,٠٦٦	٨١٥١٨٩,٤٩٧٩
٤	٦١٩٧٢٤,٧٠٢	٨١٥٢٣٦,٩٩٠١




كارت وصف اعادة تخص			
كارت رقم ٦			
كارت وصف اعادة تخصيص : أرض صحراوية			
العنوان : طريق محور ٢٦ يوليو			
المالك الظاهر للأرض : جهاز مشروعات الخدمة الوطنية (الشركة الوطنية لإنشاء وتنمية الطرق)			
نوع المنشأ : أرض صحراوية			
الشارع الرئيسي : طريق محور ٢٦ يوليو			
المساحة التقريبية : ٢م٢٥٠٠			
رقم المربع / المساحة المطلوب نزع ملكيتها	الاستخدام الحالي	المساحة (م٢)	الغرض من استخدامها في المشروع
٢٥٠٠	أرض صحراوية	٢٥٠٠	لإنشاء أبراج كهرباء ضغط عالي بديلة (للتحولات خطوط الض العالي المتعارض مع مشروع مونوريل ٦ أكتوبر)
قطاع		نقاط	
شماليات	شرقيات		
٨١٥٥١١,٠١٥٣	٦١٩٨٥٩,٨٥٥	١	
٨١٥٤٦١,٠٩٤٧	٦١٩٨٥٧,٠٣٩٥	٢	
٨١٥٤٦٣,٩٠٩٧	٦١٩٨٠٧,١١٩٥	٣	
٨١٥٥١٣,٨٣٠٣	٦١٩٨٠٩,٩٣٤٥	٤	

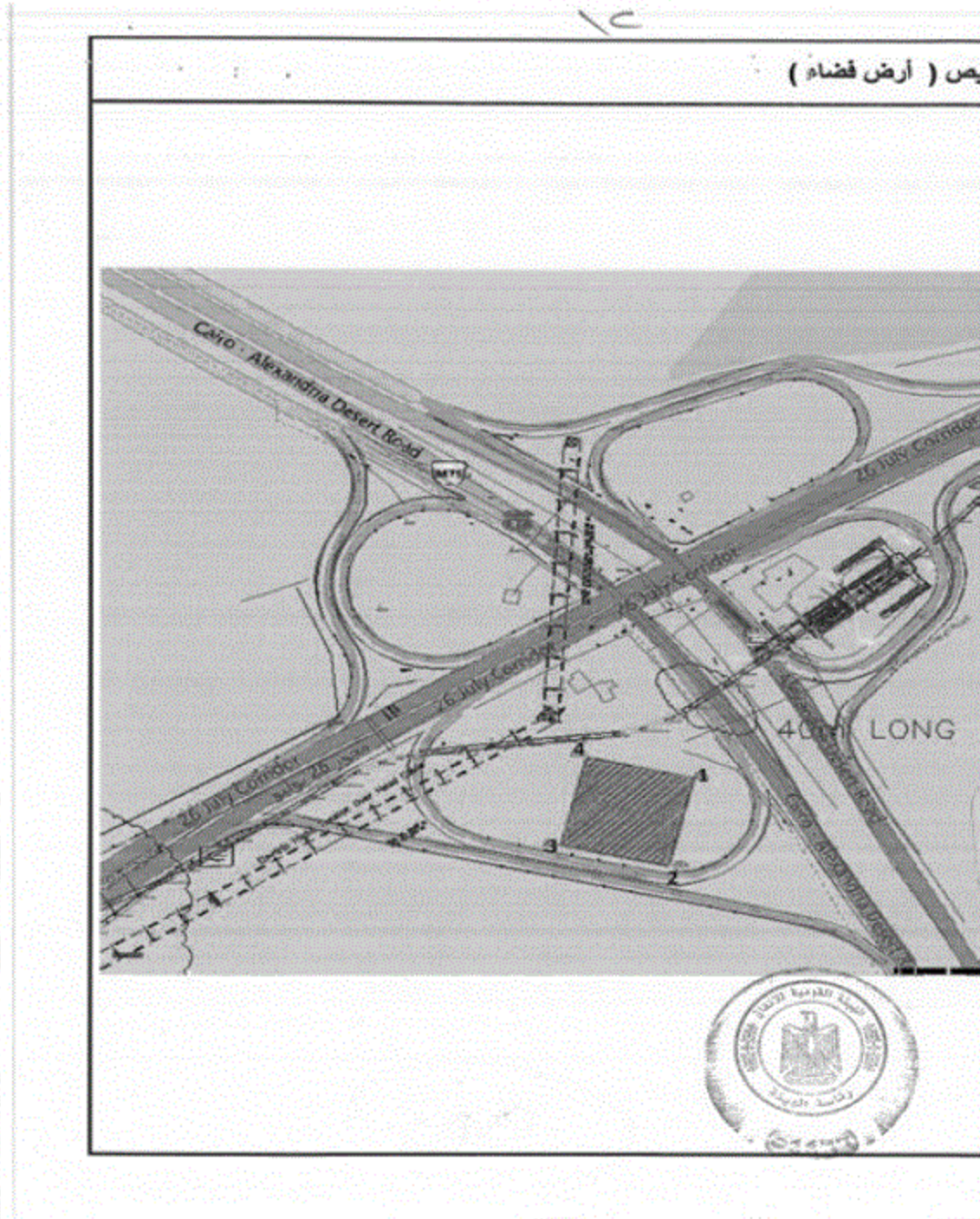


كارت وصف إعادة تدخ


كارت رقم ٧			
كارت وصف إعادة تخصيص: ارض قضاء			
العنوان : الطريق الدائري			
المالك الظاهر للأرض : الهيئة العامة للطرق والكباري و النقل البري			
نوع المنشأ : ارض قضاء			
الشارع الرئيسي : تقاطع طريق محور ٢٦ يوليو مع الطريق الدائري			
المساحة التقريبية : ٧٢٦٨ م <sup>٢</sup>			
رقم المربع / المساحة المطلوب نزع ملكيتها	الاستخدام الحالي	المساحة (م <sup>٢</sup> )	الغرض من استخدامها في المشروع
٧٢٦٨	ارض قضاء	٧٢٦٨	منطقة تنقل و خدمات لمحطة بداية المتوريل تقاطع ٢٦ يوليو مع الطريق الدائري
قطاع		نقاط	
شماليات	شرقيات		
٨١٦٩١١,٠٧٦	٦٣١٦٨٢,٣٢٢	١	
٨١٦٩٣٩,٢٤٣	٦٣١٦٨٢,٣٠٢	٢	
٨١٦٩٧٢,٨٨٨	٦٣١٦٨٠,٧١	٣	
٨١٦٩٩١,٢٢٠٩	٦٣١٦٨٧,٤٩٨	٤	
٨١٧٠٠٦,٩٥٢٤	٦٣١٧٠٥,٣٦٩	٥	
٨١٧٠٠٥,٥٢٦٦	٦٣١٧٢٢,٠٧٣	٦	
٨١٦٩٩٢,٦٨٨٩	٦٣١٧٣٥,٤٢٧	٧	
٨١٦٩٧٣,٣٥٣٥	٦٣١٧٤٨,٢٠٥	٨	
٨١٦٩٥٧,٣٦٦٦	٦٣١٧٥٥,٩٣٧	٩	
٨١٦٩٣٨,٦٦٤٤	٦٣١٧٦٠,٥٢٣	١٠	
٨١٦٩١٦,٠٥٣١	٦٣١٧٥٧,٥٥٣	١١	
٨١٦٨٩٩,٩٢٦٧	٦٣١٧٤٠,٤٢٧	١٢	
٨١٦٨٩٥,٣٢٦٢	٦٣١٧٣٥,٢٩٥	١٣	
٨١٦٨٩٤,٨٤٦٧	٦٣١٧٠٦,٠٢٩	١٤	
٨١٦٨٩٨,٨٤٧٩	٦٣١٦٨٣,٧٢٩	١٥	




كارت وصف اعادة تخصيص			
			كارت رقم ٨
كارت وصف اعادة تخصيص : أرض قضاء			
العنوان : طريق محور ٢٦ يوليو			
المالك الظاهر للأرض : جهاز مشروعات الخدمة الوطنية (الشركة الوطنية لإنشاء وتنمية الطرق)			
نوع المنشأ : أرض صحراوية			
الشارع الرئيسي : طريق محور ٢٦ يوليو			
المساحة التقريبية : ١٠٠٠٠ م٢			
رقم المربع / المساحة المطلوب نزع ملكيتها	الاستخدام الحالي	المساحة (م٢)	الغرض من استخدامها في المشروع
١٠٠٠٠	أرض قضاء	١٠٠٠٠	لإنشاء محطة محولات متوربين زايد ٥٥٥ ك.ف ٢٢ / ٦٦
قطاع		نقاط	
شماليات	شرقيات		
٨١٤٩٦٣,٥٥	٦١٩٩٢٨,٠٤	١	
٨١٤٨٦٦,٢١	٦١٩٩٠٥,١٢	٢	
٨١٤٨٨٩,١٣	٦١٩٨٠٧,٧٨	٣	
٨١٤٩٨٦,٤٧	٦١٩٨٣٠,٧	٤	





كارت وصف اعادة تخصص			
	كارت رقم ٩		
	كارت وصف اعادة تخصيص : أرض قضاء		
	العنوان : طريق محور ٢٦ يوليو		
	المالك الظاهر للأرض : هيئة المجتمعات العمرانية الجديدة (جهاز تنمية مدينة ٦ أكتوبر الجديدة)		
	نوع المنشأ : أرض صحراوية		
الشارع الرئيسي : طريق محور ٢٦ يوليو			
المساحة التقريبية : ١٠٠٠٠ م٢			
رقم المربع / المساحة المطلوب نزع ملكيتها	الاستخدام الحالي	المساحة (م٢)	الغرض من استخدامها في المشروع
١٠٠٠٠	أرض قضاء	١٠٠٠٠	لانشاء محطة محولات مولدات مونتوريل الديبو ( ورشة العمرات الجسيمه) جهد ٢٢ / ٦٦ كرف
قطاع		نقاط	
شماليات	شرقيات		
٧٩٨١٦٥,٤٨٢	٥٩٩٦٣٦,٢٤١	١	
٧٩٨١٠٩,٦١٦	٥٩٩٥٥٣	٢	
٧٩٨١٨٩,٠٧	٥٩٩٤٩١,٧٧٥	٣	
٧٩٨٢٤٤,٩٣٥	٥٩٩٥٧٥,٠١٦	٤	

بص ( أرض فضاء )



## كارت وصف اعادة تخصيص ( أ )

كارت رقم ١٠			
كارت وصف اعادة تخصيص : أرض فشاو و مياتي دور واحد العنوان : طريق محور ٢٦ بوايو الملك الظاهر للأرض : شركة مياه الشرب و الصرف الصحي بالجزيرة نوع المنشأ : أرض فشاو و مياتي دور واحد الشارع الرئيس : طريق محور ٢٦ بوايو			
المساحة التقريبية : ١٤٨٨ م <sup>٢</sup>			
رقم المربع / المساحة المطلوب تزج ملكيتها	الاستخدام الحالي	المساحة (م <sup>٢</sup> )	الغرض من استخدامها في المشروع
١٤٨٨	أرض فشاو و مياتي دور واحد	١٤٨٨	استكمال خط التوزيع ما بين محطتي الطريق الدائري و محطة باشق
نقط	قطاع		
	شركات	شماليات	
١	٦٣٧٧٩٣,٣٣١٩	٨١٦٦٤٧,٦٤٤٦	
٢	٦٣٨٣٣,٨٧٣٨	٨١٦٦٣٢,٩٤٦٧	
٣	٦٣٨٨٤,١٧٢٩	٨١٦٦١٩,٧٥٥٦	
٤	٦٣٨٦٩,١٠١٧	٨١٦٦٠٦,٩٤٧٥	
٥	٦٣٨٨٨,٠٥٩٥	٨١٦٥٩٠,٢٨٥٥	
٦	٦٣٩٤١,٨٩٥٧	٨١٦٥٧٦,٦٠٣٥	
٧	٦٣٩٤١٢,٧٣٩٣	٨١٦٥٧٧,١٤٤٢	
٨	٦٣٩٠٤,٠٢٨٧	٨١٦٦٠٦,٦٢٥٣	
٩	٦٣٨٨٢,٥٩٣	٨١٦٦٠٢,٨٣٩	
١٠	٦٣٨٧٩,٨٠٩٢	٨١٦٦١٧,٢١٥٤	
١١	٦٣٨٥٥,٨٧٧	٨١٦٦٣٩,٤٦٨	
١٢	٦٣٨٥٣,٨٧٤١	٨١٦٦٣٦,٠٤٤٧	
١٣	٦٣٨٤٢,٧٦١	٨١٦٦٤٠,٨٤٦	
١٤	٦٣٨٢٢,٠٠٨	٨١٦٦٤٤,٤٩٢	




مجا

تن قشام و مباتي دور واحد )




## كارت وصف اعادة تخصيص

كارت رقم ١١			
كارت وصف اعادة تخصيص : أرض ملعب كرة قدم			
العنوان : طريق محور ٢٦ بولنو			
المالك الظاهر للأرض : مديرية الشباب و الرياضة بالجيزة			
نوع المنشأ : أرض ملعب كرة قدم			
الشارع الرئيس : طريق محور ٢٦ بولنو			
المساحة التقريبية : ٢م. ١٨٠			
رقم المربع / المساحة المطلوب تزج ملكيتها	الاستخدام الحالي	المساحة (م٢)	الغرض من استخدامها في المشروع
١٨٠	أرض ملعب كرة قدم	١٨٠	استكمال خط المترو ما بين محطتي الطريق الدائري و محطة بشتول
نقاط	قطاع		
	شرقيات	شماليات	
١	٦٣٢٩١١,٧٩٤	٨١٦٥٧٦,٢١٩٦	
٢	٦٣٢٩١٣,٤٤١٢	٨١٦٥٧٦,٨٠٠٢	
٣	٦٣٢٩١٢,٧٦٨	٨١٦٥٧٨,٩٧٨٥	
٤	٦٣٢٩١٠,٠١٣٢	٨١٦٥٨٥,٩٣١١	
٥	٦٣٢٩٣٢,٢٤٩٧	٨١٦٥٧٧,٩٩٨٤	
٦	٦٣٢٩٣٤,٧٥٨١	٨١٦٥٩٩,٤١٨٣	

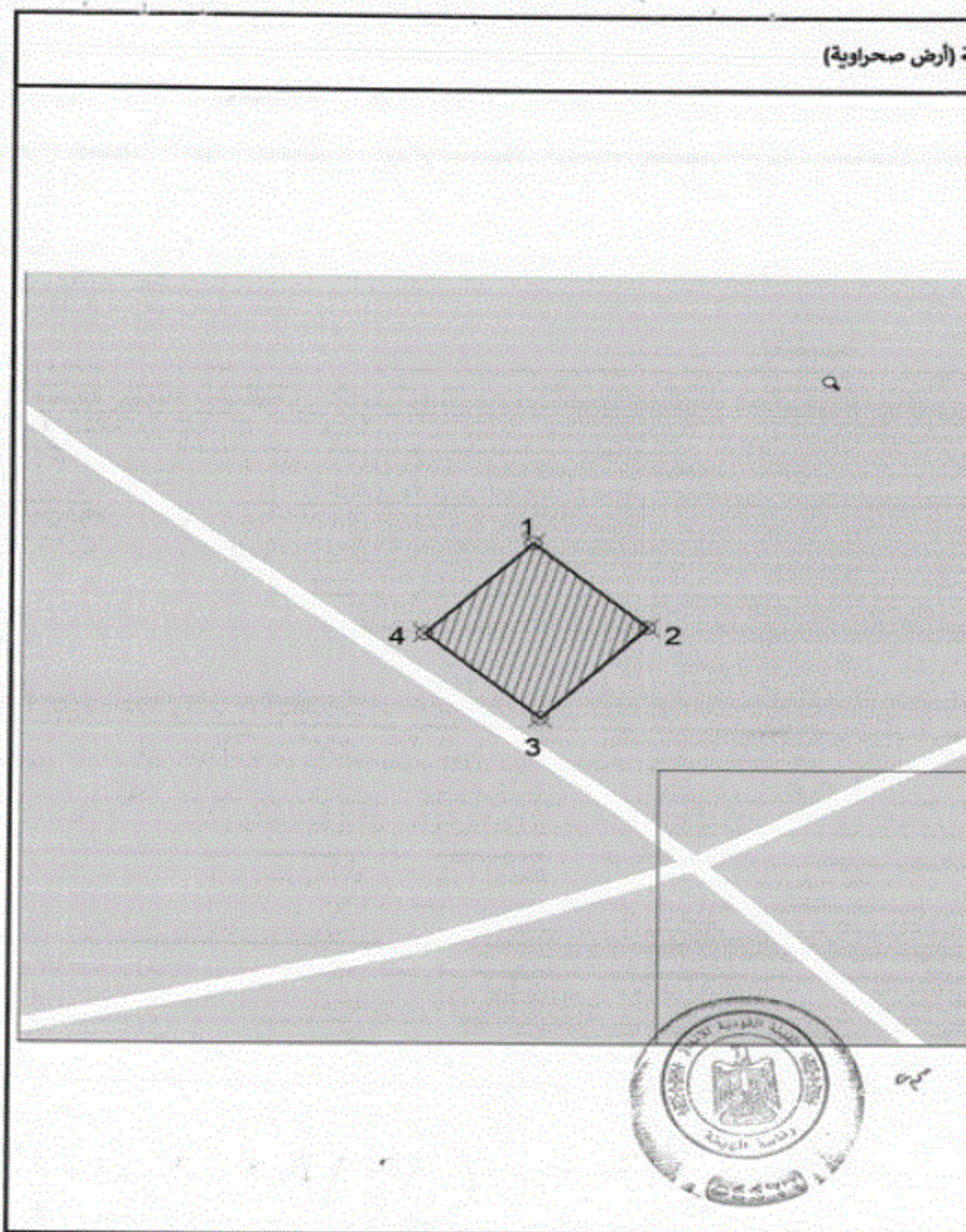


كارت وصف اعادة تخذ			
			كارت رقم ١٢
كارت وصف اعادة تخصيص : ارض فضاء			
العنوان : طريق محور ٢٦ يوليو			
المالك الظاهر للأرض : محافظة الجيزة			
نوع المنشأ : ارض فضاء			
الشارع الرئيسي : طريق محور ٢٦ يوليو			
المساحة التقريبية : ٦٦٩١ م			
رقم المربع / المساحة المطلوب نزع ملكيتها	الاستخدام الحالي	المساحة (م <sup>٢</sup> )	الغرض من استخدامها في المشروع
٦٦٩١	أرض فضاء	٦٦٩١	منطقة انتظار و خدمات لمحطة المترو لقطع محور ٢٦ يوليو مع محور ترعة الزمر
قطاع		نقاط	
شقيات	شماليات		
٦٣٢٩٥٤,٥٤٨	٨١٦٥٧٠,٧٩١٦	١	
٦٣٢٩٥٥,٤٦٣٢	٨١٦٥٦٤,٠١٥٦	٢	
٦٣٢٩٦٨,٦٣٨٣	٨١٦٥٠٧,٣٩٩٢	٣	
٦٣٣٠٠٣,٥٧٠٧	٨١٦٤٠٠,٣٣١٧	٤	
٦٣٣٠٢١,٣٢٠٧	٨١٦٣٦٥,٢٧٦٧	٥	
٦٣٣٠٦٣,٨٢٦١	٨١٦٣٠٧,٠٧٥٦	٦	
٦٣٣٠٢٤,٣٧٦٢	٨١٦٤١٤,٦٩٦٧	٧	
٦٣٢٩٩٦,٧٩١٢	٨١٦٥١٣,٥٥١٦	٨	
٦٣٢٩٨٥,٣٢٨٥	٨١٦٥٥٦,٠٦١٢	٩	
٦٣٢٩٨٢,٤٠١٦	٨١٦٥٦٥,٤٩٦	١٠	
٦٣٢٩٧٦,٧٣٨٨	٨١٦٥٧٦,٧٥٩	١١	
٦٣٢٩٧٢,٧٤٢٨	٨١٦٥٨٢,٥٣١٥	١٢	
٦٣٢٩٦٣,٨٥٦٣	٨١٦٥٩٢,١٠١٧	١٣	
٦٣٢٩٥٦,٦٦٠٥	٨١٦٥٩٧,٧٣٨١	١٤	
٦٣٢٩٥٥,٠٤١	٨١٦٥٨٩,٥٨٠٥	١٥	
٦٣٢٩٥٤,٢٢٢٣	٨١٦٥٧٩,٣٠٥٢	١٦	







كارت وصف نزع ملكيا			
			كارت رقم ١
كارت وصف نزع ملكية : أرض صحراوية			
العنوان : طريق محور ٢٦ يوليو			
المالك الظاهر للأرض : المستشار/ خالد النشارقي			
نوع المنشأ : أرض صحراوية			
الشارع الرئيسي : طريق محور ٢٦ يوليو			
			نزع دائم
المساحة التقريبية : ٢٥٠٠ م			
رقم المربع / المساحة المطلوب نزع ملكيتها	الاستخدام الحالي	المساحة (م <sup>٢</sup> )	الغرض من استخدامها في المشروع
٢٥٠٠	أرض صحراوية	٢٥٠٠	لانشاء أبراج كهرباء ضغط عالي بديلة ( لتحويلات خطوط الضغط العالي المتعارض مع مشروع مولوريل ٦ أكتوبر)
قطاع			
		شرقيات	شماليات
١	٦٢١٧٠٤٠٢٤٣٩	٨١٦٤٤٠٠٢٦١٧	
٢	٦٢١٧٤٠٠٨١١٨	٨١٦٤٠٦٠١٦٢	
٣	٦٢١٧٠٦٠٧١٢	٨١٦٣٦٩٠٩٤٢	
٤	٦٢١٦٧٠٠١٤٤١	٨١٦٤٠٣٠٦٩٩	



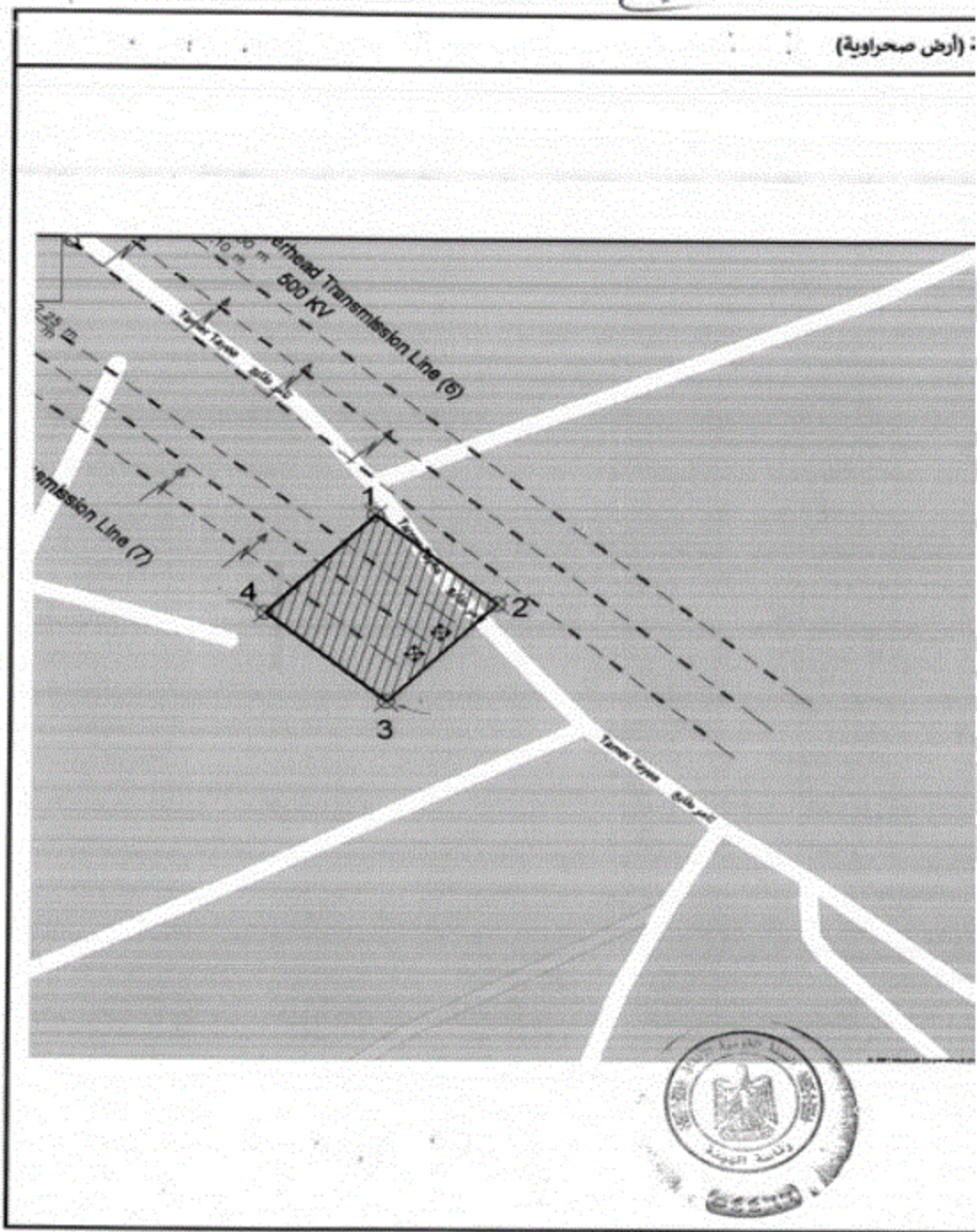
كارت وصف نزع ماذ			
			كارت رقم ٢
كارت وصف نزع ملكية : أرض صحراوية			
العنوان : طريق محور ٢٦ يوليو			
المالك الظاهر للأرض : المستشار/ خالد النشارتي			
نوع المنشأ : أرض صحراوية			
الشارع الرئيسي : طريق محور ٢٦ يوليو			
			نزع دائم
المساحة التقريبية : ٢٥٠٠ م			
رقم المربع / المساحة المطلوب نزع ملكيتها	الاستخدام الحالي	المساحة (م <sup>٢</sup> )	الغرض من استخدامها في المشروع
٢٥٠٠	أرض صحراوية	٢٥٠٠	لانشاء أبراج كهرباء ضغط عالي بديلة ( لتحويلات ٥، الضغط العالي المتعارض مع مشروع موانير، ٦ اكم
قطاع		نقاط	
شماليات	شرقيات		
٨١٦٢٠٠٠٠٠٠	٦٢١٨٧٤٠٤٩٥٥	١	
٨١٦١٧٢٠٩٦٤١	٦٢١٩١١٠٦٤٨٧	٢	
٨١٦١٣٥٠٨١٠١	٦٢١٨٧٨٠١٨٦٧	٣	
٨١٦١٦٩٠٢٧١١	٦٢١٨٤١٠٠٢٣٦	٤	



كارت وصف نزع ملكية			
			كارت رقم ٣
كارت وصف نزع ملكية : أرض صحراوية			
العنوان : طريق محور ٢٦ يوليو			
المالك الظاهر للأرض : المستشار/ خالد النشارقي			
نوع المنشأ : أرض صحراوية			
الشارع الرئيسي : طريق محور ٢٦ يوليو			
		نزع دائم	
المساحة التقريبية : ٢٥٠٠ م			
رقم المربع / المساحة المطلوب نزع ملكيتها	الاستخدام الحالي	المساحة (م <sup>٢</sup> )	الغرض من استخدامها في المشروع
٢٥٠٠	أرض صحراوية	٢٥٠٠	لإنشاء أبراج كهرباء ضغط عالي بديلة ( لتحويلات خطوط الضغط العالي المتعارض مع مشروع مونتوريل ٦ أكتوبر)
قطاع		نقاط	
شماليات	شرقيات		
٨١٦٢٢٩,٣٠٦٦	٦٢١٩٣,٤٦٧٩	١	
٨١٦١٩٥,٢٠٦٩	٦٢١٩٦٧,٠٣٥٧	٢	
٨١٦١٥٨,٦٣٩١	٦٢١٩٣٢,٩٣٦	٣	
٨١٦١٩٢,٧٣٨٩	٦٢١٨٩٦,٣٦٨١	٤	

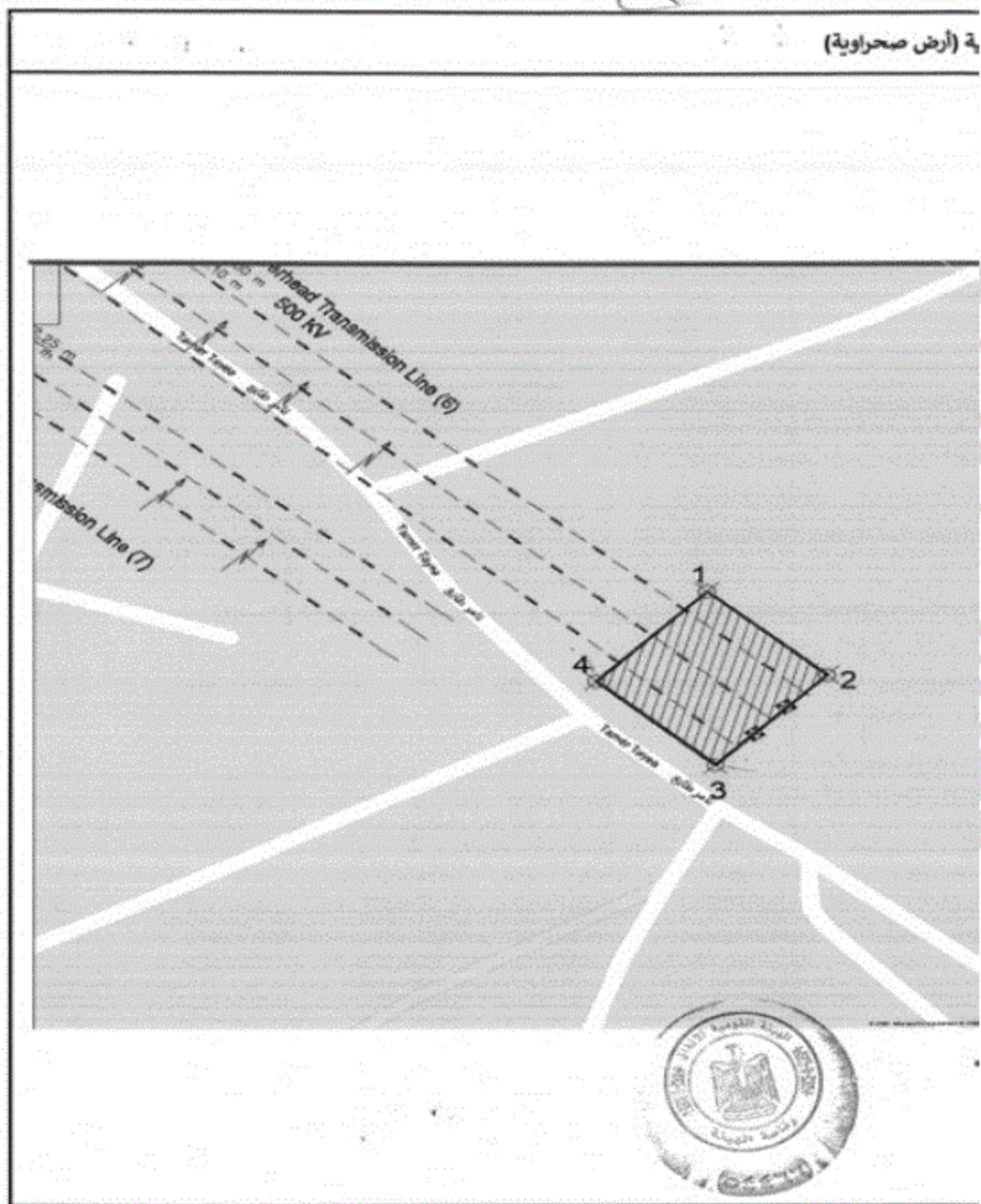


كارت وصف نزع ملكية			
كارت رقم ٤			
كارت وصف نزع ملكية : أرض صحراوية			
العنوان : طريق محور ٢٦ يوليو			
المالك الظاهر للأرض : دكتور / سعد الزند			
نوع المنشأ : أرض صحراوية			
الشارع الرئيسي : طريق محور ٢٦ يوليو			
		نزع دائم	
المساحة التقريبية : ٢٥٠٠ م			
رقم المربع / المساحة المطلوب نزع ملكيتها	الاستخدام الحالي	المساحة (م <sup>٢</sup> )	الغرض من استخدامها في المشروع
٢٥٠٠	أرض صحراوية	٢٥٠٠	لانشاء ابراج كهرباء ضغط عالي بديلة ( لتحويلات خطوط الضغط العالي المتعارض مع مشروع مونوريل ٦ أكتوبر)
قطاع		نقاط	
شماليات	شرقيات		
٨١٥٩٥٨,١٦٢٤	٦٢٢١٥٠,١٥١٣	١	
٨١٥٩٢٤,٧٠١٣	٦٢٢١٨٧,٣٠٤٤	٢	
٨١٥٨٨٧,٥٤٧٣	٦٢٢١٥٣,٨٤٢٥	٣	
٨١٥٩٢١,٠٠٨٤	٦٢٢١١٦,٦٨٩٣	٤	






كارت وصف نزع ملك			
كارت رقم ٥			
كارت وصف نزع ملكية : أرض صحراوية			
العنوان : طريق محور ٢٦ يوليو			
المالك الظاهر للأرض : دكتور / سعد الزند			
نوع المنشأ : أرض صحراوية			
الشارع الرئيسي : طريق محور ٢٦ يوليو			
نزع دائم			
المساحة التقريبية : ٢٥٠٠ م			
رقم المربع / المساحة المطلوب نزع ملكيتها	الاستخدام الحالي	المساحة (م <sup>٢</sup> )	الغرض من استخدامها في المشروع
٢٥٠٠	أرض صحراوية	٢٥٠٠	لإنشاء أبراج كهرباء ضغط عالي بديلة (لتحويلات خطوط الضغط العالي المتعارض مع مشروع مورتول ٦ أكتوبر)
قطاع		نقاط	
شماليات	شرقيات		
٨١٥٩٢٩,٣٧٤	٦٢٢٢٥٢,١٠٥٥	١	
٨١٥٨٩٥,٣٧٤٥	٦٢٢٢٨٨,٦٧٧٥	٢	
٨١٥٨٥٨,٧٠٦٣	٦٢٢٢٥٤,٥٧٧٨	٣	
٨١٥٨٩٢,٨٠٦	٦٢٢٢١٨,٠٠٩٩	٤	

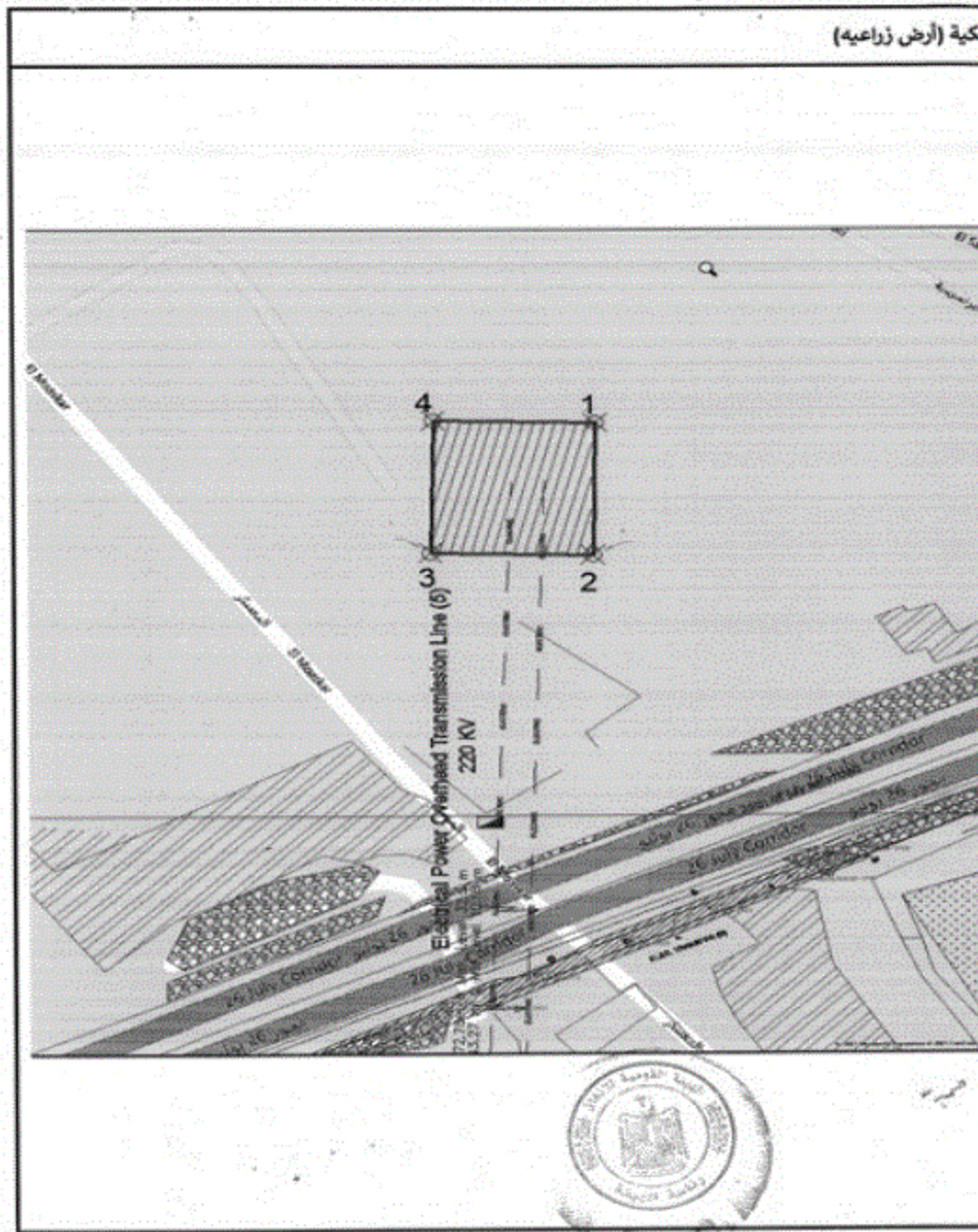


## كارت وصف نزع ملك

كارت رقم ٦			
كارت وصف نزع ملكية : أرض صحراوية			
العنوان : طريق محور ٢٦ يوليو			
المالك الظاهر للأرض : محمد عبدالله + عمر سليم			
نوع المنشأ : أرض صحراوية			
الشارع الرئيسي : طريق محور ٢٦ يوليو			
		نزع دائم	
المساحة التقريبية : ٢٥٠٠ م			
الغرض من استخدامها في المشروع	المساحة (م <sup>٢</sup> )	الاستخدام الحالي	رقم المربع / المساحة المطلوب نزع ملكيتها
لانشاء ابراج كهرباء ضغط عالي بديلة ( لتحويلات خطوط الضغط العالي المتعارض مع مشروع مونوريل ٦ أكتوبر)	٢٥٠٠	ارض صحراوية	٢٥٠٠
قطاع			
نقاط	شقيات		شماليات
	شقيات		شماليات
١	٦٢٢٥٨٢,٦٧٢٧		٨١٦٢٧٦,٥٢٤٦
٢	٦٢٢٥٨١,٧٣٤٧		٨١٦٢٢٦,٥٤٣٤
٣	٦٢٢٥٣١,٧٤٣		٨١٦٢٢٧,٤٨١٤
٤	٦٢٢٥٣٢,٦٨٠٧		٨١٦٢٧٧,٤٧٢٦

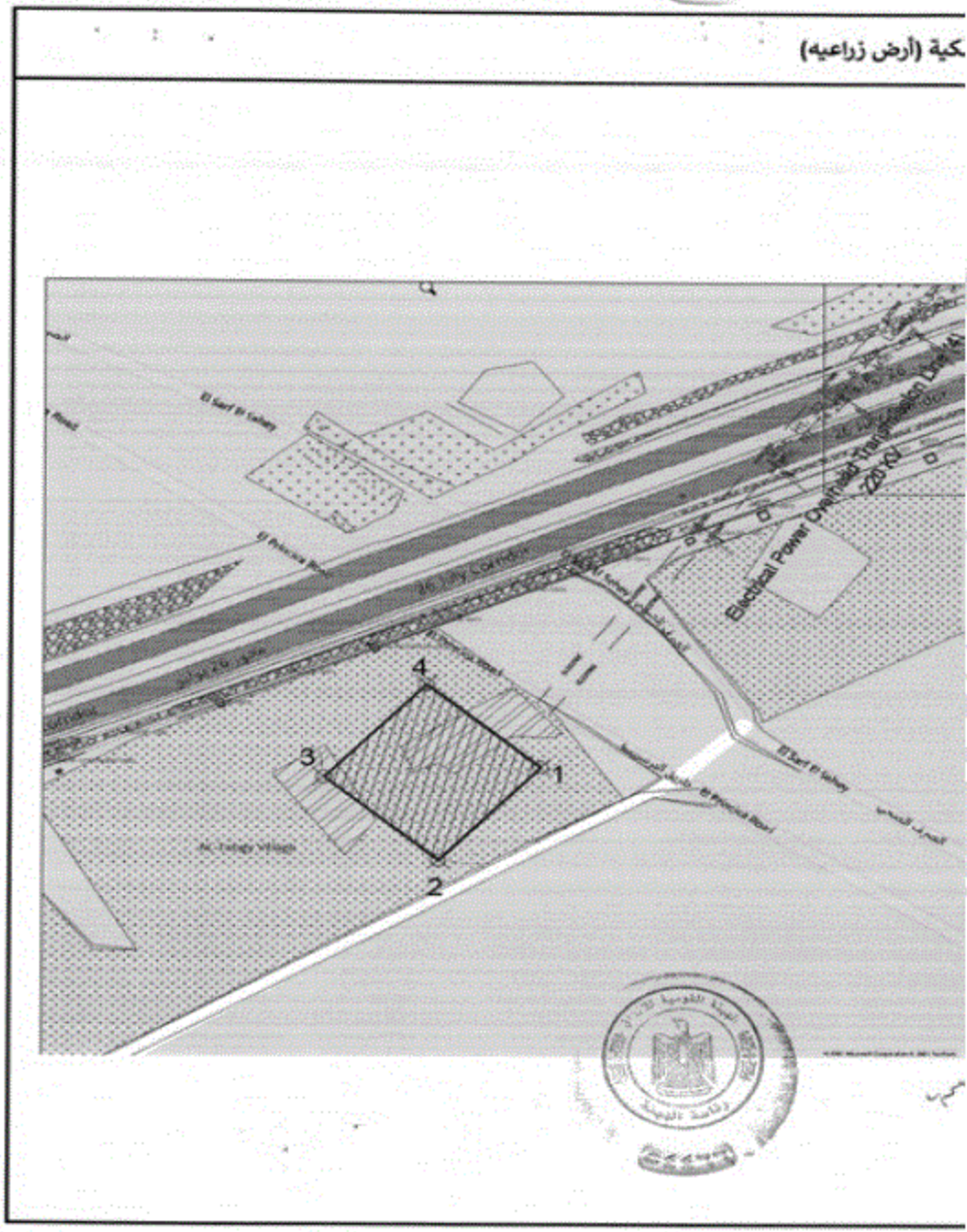


كارت وصف نزع ما			
كارت رقم ٧			
كارت وصف نزع ملكية : ارض زراعية			
العنوان : طريق محور ٢٦ يوليو			
المالك الظاهر للأرض : علي نصر ابوعامر			
نوع المنشأ : ارض زراعية			
الشارع الرئيسي : طريق محور ٢٦ يوليو			
نزع دائم			
المساحة التقريبية : ٢٥٠٠ م			
رقم المربع / المساحة المطلوب نزع ملكيتها	الاستخدام الحالي	المساحة (م <sup>٢</sup> )	الغرض من استخدامها في المشروع
٢٥٠٠	ارض زراعية	٢٥٠٠	لانشاء ابراج كهربية ضغط عالي بديئة ( لتحويلات خطوط الضغط العالي المتعارض مع مشروع مولوريل ٦ أكتوبر)
قطاع		نقاط	
شماليات	شرقيات		
٨١٦٦٠٢,٥٣١٦	٦٢٢٥٨٨,٧٩٤٥	١	
٨١٦٥٥٢,٥٤٠٤	٦٢٢٥٨٧,٨٥٥٧	٢	
٨١٦٥٥٣,٤٧٩٤	٦٢٢٥٣٧,٨٦٤٥	٣	
٨١٦٦٠٣,٤٧٠٦	٦٢٢٥٣٨,٨٠٢٥	٤	



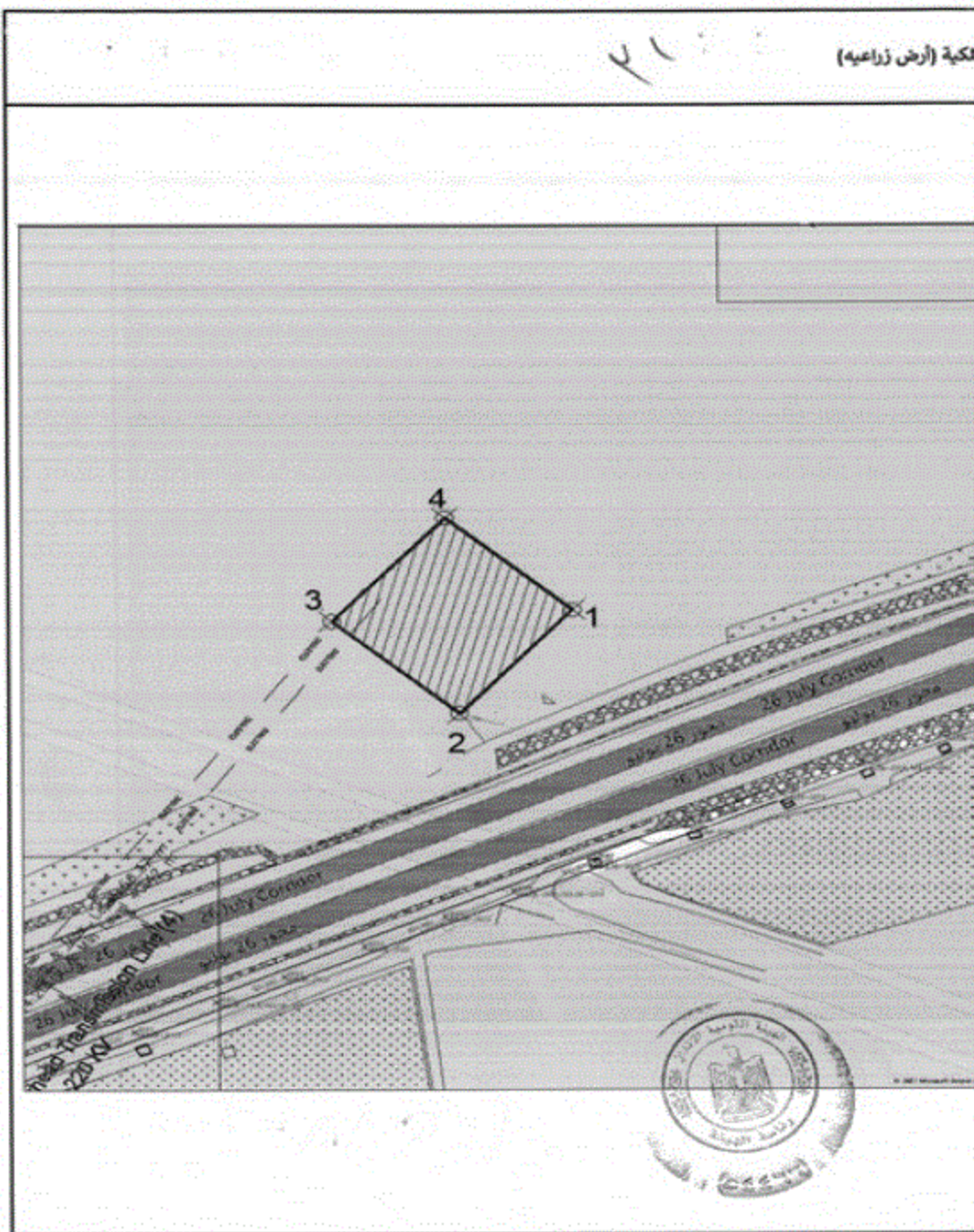
## كارت وصف نزع ما

كارت رقم ٨			
كارت وصف نزع ملكية : ارض زراعية			
العنوان : طريق محور ٢٦ يوليو			
المالك الظاهر للأرض : رجب نصر سعيد			
نوع المنشأ : ارض زراعية			
الشارع الرئيسي : طريق محور ٢٦ يوليو			
		نزع دائم	
المساحة التقريبية : ٢٥٠٠ م			
رقم المربع / المساحة المظلوب نزع ملكيتها	الاستخدام الحالي	المساحة (م <sup>٢</sup> )	الغرض من استخدامها في المشروع
٢٥٠٠	ارض زراعية	٢٥٠٠	لاتشاء ابراج كهرباء ضغط عالي بديلة ( لتحويلات خطوط الضغط العالي المتعارض مع مشروع موتوريل ٦ اكتوبر)
قطاع		نقاط	
		شقيات	شماليات
		٦٢٢٩٠٧,١٧٢٧	٨١٦٤٧٥,١٣٠٥
		٦٢٢٨٧٣,٨٨٥٩	٨١٦٤٣٧,٨٢١١
		٦٢٢٨٣٦,٥٧٦٨	٨١٦٤٧١,١٠٨١
		٦٢٢٨٦٩,٨٦٣٩	٨١٦٥٠٨,٤١٧٢

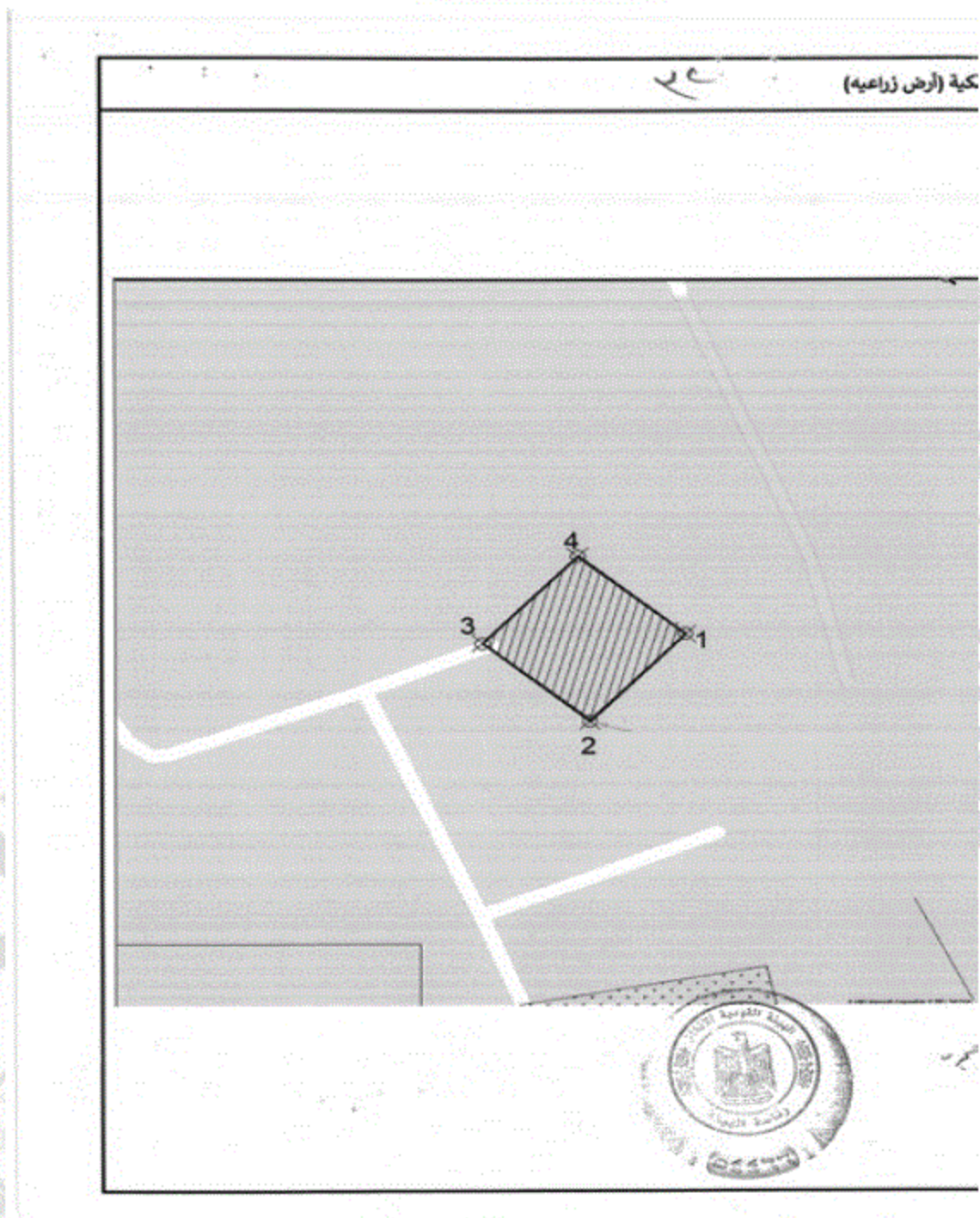





كارت وصف نزع			
كارت رقم ٩			
كارت وصف نزع ملكية : ارض زراعية			
العنوان : طريق محور ٢٦ يوليو			
المالك الظاهر للأرض : كمال الديبركي + ربيع عامر			
نوع المنشأ : ارض زراعية			
الشارع الرئيسي : طريق محور ٢٦ يوليو			
		نزع دائم	
المساحة التقريبية : ٢٥٠٠ م			
رقم المربع / المساحة المطلوب نزع ملكيتها	الاستخدام الحال	المساحة (م <sup>٢</sup> )	الغرض من استخدامها في المشروع
٢٥٠٠	ارض زراعية	٢٥٠٠	لاتشاء أبراج كهرباء ضغط عالي بديلة ( لتحويلات خطوط الضغط العالي المتعارض مع مشروع مولدول ٦ الكوبر)
قطاع			
نقاط	شرقيات	شماليات	
١	٦٢٣١٥٩,٨٦٠٤	٨١٦٧٥٨,٣٥٤٧	
٢	٦٢٣١٢٦,٥٧٤٤	٨١٦٧٢١,٠٤٤٦	
٣	٦٢٣٠٨٩,٢٦٤٣	٨١٦٧٥٤,٣٣٢	
٤	٦٢٣١٢٢,٥٥٠٤	٨١٦٧٩١,٦٤٠٧	



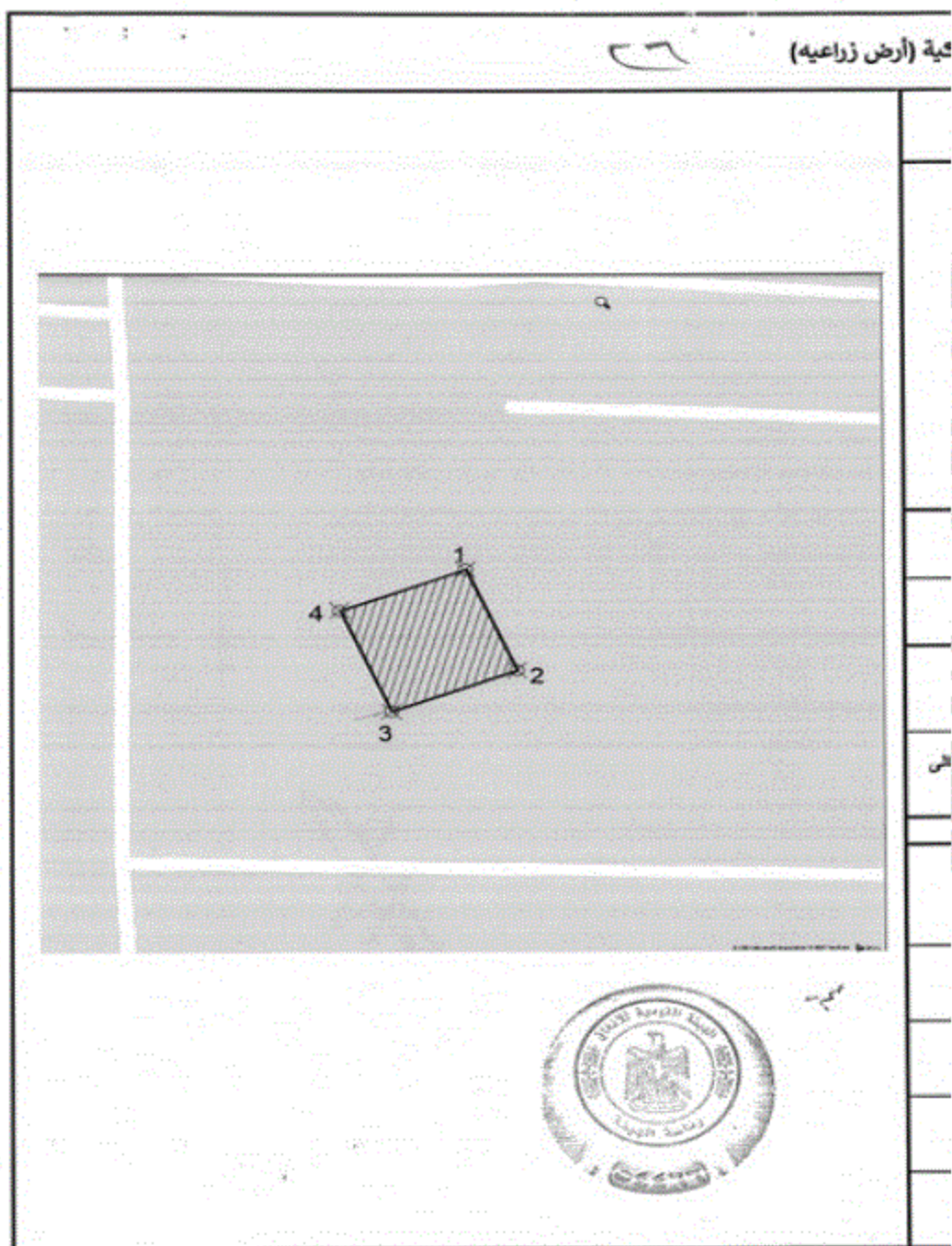
كارت وصف نزع ما			
كارت رقم ١٠			
كارت وصف نزع ملكية : ارض زراعية			
العنوان : طريق محور ٢٦ يوليو			
المالك الظاهر للأرض : عادل مسعود عبدالقادر			
نوع المنشأ : ارض زراعية			
الشارع الرئيسي : طريق محور ٢٦ يوليو			
		نزع دائم	
المساحة التقريبية : ٢٥٠٠ م			
الغرض من استخدامها في المشروع	المساحة (م <sup>٢</sup> )	الاستخدام الحالي	رقم المربع / المساحة المطلوب نزع ملكيتها
لاتشاء ابراج كهرباء ضغط عالي بنبذة ( لتحويل خطوط الضغط العالي المتعارض مع مشروع مولوريل ٦ أكتوبر)	٢٥٠٠	ارض زراعية	٢٥٠٠
نقاط	قطاع		
	شرقيات	شماليات	
١	٦٢٢٤٠١,٣٥٨٥	٨١٧٠٢٩,٠٣٦٦	
٢	٦٢٢٣٦٨,٠٧١٥	٨١٦٩٩١,٧٢٧٤	
٣	٦٢٢٣٣٠,٧٦٢٥	٨١٧٠٢٥,٠١٤٤	
٤	٦٢٢٣٦٤,٠٤٩٥	٨١٧٠٦٢,٢٢٣٦	



كارت وصف نزع مذب			
كارت رقم ١١			
كارت وصف نزع ملكية : ارض زراعية			
العنوان : طريق محور ٢٦ يوليو			
المالك الظاهر للأرض : ابراهيم سعد سيد			
نوع المنشأ : ارض زراعية			
الشارع الرئيسي : طريق محور ٢٦ يوليو			
نزع دائم			
المساحة التقريبية : ٤٥٦٧ م <sup>٢</sup>			
رقم المربع / المساحة المطلوب نزع ملكيتها	الاستخدام الحال	المساحة (م <sup>٢</sup> )	الغرض من استخدامها في المشروع
٤٥٦٧	ارض زراعية	٤٥٦٧	انشاء ابراج كهرباء ضغط عالي بديلة ( لتحويلات خطوط الضغط العالي المتعارض مع مشروع موتوريل ٦ القنبر)
قطاع		نقاط	
شرقيات	شماليات		
٦٢٩٢٩١,٠٤٢	٨١٧٢٧٣,٤٧٣	١	
٦٢٩٢٩٠,٩٨٥٣	٨١٧٢١٩,٤٩٤١	٢	
٦٢٩٢٦٣,٥٢٠٢	٨١٧٢٠٨,٣٣٨١	٣	
٦٢٩٢٤٤,٧١٣٧	٨١٧٢٥٤,٦٦٦٤	٤	
٦٢٩٣٢٩,٢٨٦١	٨١٧٢٥٨,٠٩٥٢	٥	
٦٢٩٣٤٨,٠٧٧٩	٨١٧٢١١,٧٦٠٨	٦	
٦٢٩٣٠١,٧٤٣٦	٨١٧١٩٢,٩٦٨٦	٧	
٦٢٩٣٠١,٨٠٨٤	٨١٧٢٤٦,٩٥١١	٨	




كارت وصف نزع ملكة			
كارت رقم ١٢			
كارت وصف نزع ملكية : ارض زراعية			
العنوان : طريق محور ٢٦ يوليو			
المالك الظاهر للأرض : محمد عباس و محمد حسن			
نوع المنشأ : ارض زراعية			
الشارع الرئيسي : طريق محور ٢٦ يوليو			
		نزع دائم	
المساحة التقريبية : ٢٥٠٠ م			
رقم المربع / المساحة المطلوب نزع ملكيتها	الاستخدام الحالي	المساحة (م <sup>٢</sup> )	الغرض من استخدامها في المشروع
٢٥٠٠	ارض زراعية	٢٥٠٠	لاتشاء ابراج كهرباء ضغط عالي بديلة ( لتحويلات خطوط الضغط له المتعارض مع مشروع مونوريل ٦ اكتوبر)
قطاع		نقاط	
شماليات	شرقيات		
٨١٦٩٥٠,٩٢٥١	٦٢٩٤٥٣,٨٦٧	١	
٨١٦٩٠٤,٥٩٠٩	٦٢٩٤٧٢,٦٥٩١	٢	
٨١٦٨٨٥,٧٩٨٩	٦٢٩٤٢٦,٣٢٥	٣	
٨١٦٩٣٢,١٣٣١	٦٢٩٤٠٧,٥٣٣	٤	



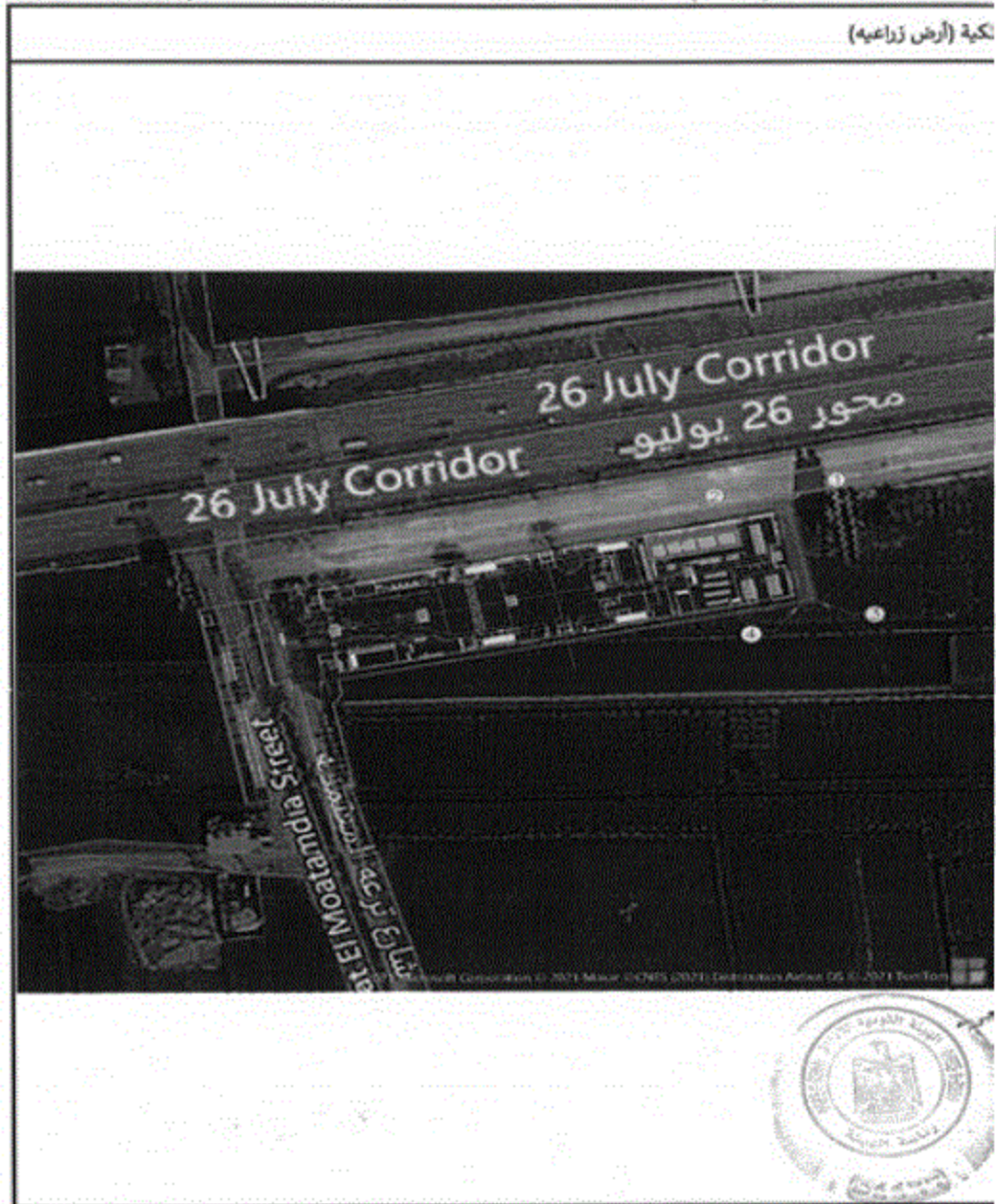



كارت وصف نزع ما			
كارت رقم ١٣			
كارت وصف نزع ملكية : ارض زراعية			
العنوان : طريق محور ٢٦ يوليو			
المالك الظاهر للأرض : عائلة الدعابسة + إبراهيم عواد			
نوع المنشأ : ارض زراعية			
الشارع الرئيسي : طريق محور ٢٦ يوليو			
		نزع دائم	
المساحة التقريبية : ٢٥٠٠ م			
رقم المربع / المساحة المطلوب نزع ملكيتها	الاستخدام الحالي	المساحة (م <sup>٢</sup> )	الغرض من استخدامها في المشروع
٢٥٠٠	ارض زراعية	٢٥٠٠	إنشاء أبراج كهرباء ضغط عالي بديلة ( لتعويض خطوط الضغط العالي المتعارض مع مشروع متوريل ٦ الكوبر)
قطاع		نقاط	
		شرقيات	شماليات
		٦٣١٢٦١,٧٨٣	٨١٧٠٠١,٥٦٥٥
		٦٣١٢٥٥,٨٢٤٨	٨١٧٠٠١,٩٢٠٥
		٦٣١٢٠٦,١٩٠٨	٨١٧٠٠٧,٨٦٨٤
		٦٣١٢١٢,١٣٨	٨١٧٠٥٧,٥١٣٥






كارت وصف نزع			
		كارت رقم ١٤	
كارت وصف نزع ملكية : ارض زراعية			
العنوان : طريق محور ٢٦ يوليو			
المالك الظاهر للأرض : سعد زين الدين			
نوع المنشأ : ارض زراعية			
الشارع الرئيسي : طريق محور ٢٦ يوليو			
		نزع دائم	
المساحة التقريبية : ١١٩ م			
رقم المربع / المساحة المطلوب نزع ملكيتها	الاستخدام الحالي	المساحة (م <sup>٢</sup> )	الغرض من استخدامها في المشروع
١١٩	ارض زراعية	١١٩	لائشاء جزء من محطة المربوطة
قطاع		نقاط	
شماليات	شرقيات		
٨١٧٢٦٩,٨٢٥١	٦٢٧٥١٨,٨٨٦٢	١	
٨١٧٢٧٠,٦٦٢٨	٦٢٧٥٢٢,٩٧١٤	٢	
٨١٧٢٤٣,١٧٤٦	٦٢٧٥٢٨,٦٠٨٢	٣	
٨١٧٢٤٢,٣٢٨٩	٦٢٧٥٢٤,٣٦٠٩	٤	




كارت وصف لزج ما		كارت رقم 1٥	
		كارت وصف لزج ملكية: ارض زراعية العنوان: طريق محور ٢٦ بوليو المالك الظاهر للأرض: عرفة البدوي / عبد الحليم أبو عمود لزج المنشأ: ارض زراعية الشارع الرئيسي: طريق محور ٢٦ بوليو	
		لزج دائم	
المساحة التقريبية: 1-1٦ م			
رقم المربع / المساحة المطلوب لزج ملكيتها	الاستخدام الحالي	المساحة (م <sup>2</sup> )	الغرض من استخدامها في المشروع
1-1٦	ارض زراعية	1-1٦	انشاء جزء من محطة الريوشية
قطاعات		لقاط	
		شقيات	شماليات
1	1٢٧٣٩٨,٩١٧٤	1٢٧٣٩٨,٩١٧٤	1٢٧٣٩٨,٩١٧٤
2	1٢٧٣٩٣,٥٥٦١	1٢٧٣٩٣,٥٥٦١	1٢٧٣٩٣,٥٥٦١
3	1٢٧٤٠٣,٨٨٧٦	1٢٧٤٠٣,٨٨٧٦	1٢٧٤٠٣,٨٨٧٦
4	1٢٧٤١٠,٩٥٧	1٢٧٤١٠,٩٥٧	1٢٧٤١٠,٩٥٧
5	1٢٧٤١٢,١٢٤٥	1٢٧٤١٢,١٢٤٥	1٢٧٤١٢,١٢٤٥
6	1٢٧٤١٢,٣١٧٩	1٢٧٤١٢,٣١٧٩	1٢٧٤١٢,٣١٧٩
7	1٢٧٤٢٦,٢٥٤	1٢٧٤٢٦,٢٥٤	1٢٧٤٢٦,٢٥٤
8	1٢٧٤٢٦,٤٢١٣	1٢٧٤٢٦,٤٢١٣	1٢٧٤٢٦,٤٢١٣
9	1٢٧٤٢٦,٤٦٦٦	1٢٧٤٢٦,٤٦٦٦	1٢٧٤٢٦,٤٦٦٦
1٠	1٢٧٤٢٩,٨٤٦	1٢٧٤٢٩,٨٤٦	1٢٧٤٢٩,٨٤٦
11	1٢٧٤٢٧,٣٠٦	1٢٧٤٢٧,٣٠٦	1٢٧٤٢٧,٣٠٦
1٢	1٢٧٤٣٢,٢٢٩٢	1٢٧٤٣٢,٢٢٩٢	1٢٧٤٣٢,٢٢٩٢
1٣	1٢٧٤٣٧,٧٠٦	1٢٧٤٣٧,٧٠٦	1٢٧٤٣٧,٧٠٦
14	1٢٧٤٣٥,٧٦٦٧	1٢٧٤٣٥,٧٦٦٧	1٢٧٤٣٥,٧٦٦٧
15	1٢٧٤٣٢,٥٤٦	1٢٧٤٣٢,٥٤٦	1٢٧٤٣٢,٥٤٦
16	1٢٧٤٢٠,٤٤٨٨	1٢٧٤٢٠,٤٤٨٨	1٢٧٤٢٠,٤٤٨٨
17	1٢٧٤٠٧,٨٧٤٩	1٢٧٤٠٧,٨٧٤٩	1٢٧٤٠٧,٨٧٤٩
18	1٢٧٤٠٧,٨١٨٣	1٢٧٤٠٧,٨١٨٣	1٢٧٤٠٧,٨١٨٣
19	1٢٧٤١٦,١٨٣	1٢٧٤١٦,١٨٣	1٢٧٤١٦,١٨٣
2٠	1٢٧٤٢١,٧٣٢٢	1٢٧٤٢١,٧٣٢٢	1٢٧٤٢١,٧٣٢٢
21	1٢٧٥٢٤,٢٤٠٤	1٢٧٥٢٤,٢٤٠٤	1٢٧٥٢٤,٢٤٠٤
22	1٢٧٥٢٤,٣٦٠٩	1٢٧٥٢٤,٣٦٠٩	1٢٧٥٢٤,٣٦٠٩
23	1٢٧٥٠٨,٨٨٧٤	1٢٧٥٠٨,٨٨٧٤	1٢٧٥٠٨,٨٨٧٤
24	1٢٧٥٠٨,٧٠٣	1٢٧٥٠٨,٧٠٣	1٢٧٥٠٨,٧٠٣
25	1٢٧٤١٤,٧٣٢٤	1٢٧٤١٤,٧٣٢٤	1٢٧٤١٤,٧٣٢٤
26	1٢٧٤٠٤,٠٣٥٩	1٢٧٤٠٤,٠٣٥٩	1٢٧٤٠٤,٠٣٥٩
27	1٢٧٤٠٥,٥٩٤٤	1٢٧٤٠٥,٥٩٤٤	1٢٧٤٠٥,٥٩٤٤
28	1٢٧٤٠٦,١٦١٢	1٢٧٤٠٦,١٦١٢	1٢٧٤٠٦,١٦١٢
29	1٢٧٤٠٢,٨٧٠٩	1٢٧٤٠٢,٨٧٠٩	1٢٧٤٠٢,٨٧٠٩
3٠	1٢٧٣٩٦,١٥٦	1٢٧٣٩٦,١٥٦	1٢٧٣٩٦,١٥٦
31	1٢٧٣٩٤,١٧٧٥	1٢٧٣٩٤,١٧٧٥	1٢٧٣٩٤,١٧٧٥
32	1٢٧٤٠٠,٩٤٨	1٢٧٤٠٠,٩٤٨	1٢٧٤٠٠,٩٤٨
33	1٢٧٤١٣,٢٠٥٤	1٢٧٤١٣,٢٠٥٤	1٢٧٤١٣,٢٠٥٤
34	1٢٧٤١٢,٨٩٤٩	1٢٧٤١٢,٨٩٤٩	1٢٧٤١٢,٨٩٤٩
35	1٢٧٤١٠,٤٩٢١	1٢٧٤١٠,٤٩٢١	1٢٧٤١٠,٤٩٢١
36	1٢٧٤٠٨,٤٢٣	1٢٧٤٠٨,٤٢٣	1٢٧٤٠٨,٤٢٣
37	1٢٧٤١٩,١٧٧٢	1٢٧٤١٩,١٧٧٢	1٢٧٤١٩,١٧٧٢
38	1٢٧٤١٨,٠٠٣١	1٢٧٤١٨,٠٠٣١	1٢٧٤١٨,٠٠٣١
39	1٢٧٤٠٦,١٢٠٢	1٢٧٤٠٦,١٢٠٢	1٢٧٤٠٦,١٢٠٢




كارت وصف نزع ما			
		كارت رقم ١٦	
كارت وصف نزع ملكية : ارض زراعية			
العنوان : طريق محور ٢٦ يوليو			
المالك الظاهر للأرض : حامد القاضي			
نوع المنشأ : ارض زراعية			
الشارع الرئيسي : طريق محور ٢٦ يوليو			
		نزع دائم	
المساحة التقريبية : ٤٧٤ م <sup>٢</sup>			
رقم المربع / المساحة المطلوب نزع ملكيتها	الاستخدام الحالي	المساحة (م <sup>٢</sup> )	الغرض من استخدامها في المشروع
٤٧٤	ارض زراعية	٤٧٤	لائشاء جزء من محطة المربوطية
قطاع		نقاط	
شقيات	شماليات		
٦٢٧٤٠١,١٦١٩	٨١٧٢٤٤,١٣٢٥		
٦٢٧٣٩٣,٠٥٣١	٨١٧٢٤٢,٤٦٩٧		
٦٢٧٤٠٣,٨٨٧٦	٨١٧١٨٧,٨١١٤		
٦٢٧٤١٢,٤٥٩٨	٨١٧١٨٩,٥١٠٦		

مكتبة (أرض زراعية)







كارت وصف نزع ملأ			
		كارت رقم ١٧	
كارت وصف نزع ملكية : ارض زراعية			
العنوان : طريق محور ٢٦ يوليو			
المالك الظاهر للأرض : رضوان احمد			
نوع المنشأ : ارض زراعية			
الشارع الرئيسي : طريق محور ٢٦ يوليو			
		نزع دائم	
المساحة التقريبية : ١٥٠ م			
رقم المربع / المساحة المطلوب نزع ملكيتها	الاستخدام الحالي	المساحة (م <sup>٢</sup> )	الغرض من استخدامها في المشروع
١٥٠	ارض زراعية	١٥٠	لاتشاء جزء من محطات المترو
نقاط		قطاع	
		شقيات	شماليات
١		٦٢٤٥١٥,٣٧٠٧	٨١٦٩٣٤,٥١٣٥
٢		٦٢٤٥٢٩,٣٢٦٣	٨١٦٩٣٥,٥٥٦٦
٣		٦٢٤٥٢٩,٧٢٧٢	٨١٦٩٣٠,١٩٢١
٤		٦٢٤٥١٥,٧٧٤٧	٨١٦٩٢٩,١٦٧٩
٥		٦٢٤٥٣٠,٣٨٤	٨١٦٩٢١,٤٠٤٥
٦		٦٢٤٥١٦,٤٠٩٤	٨١٦٩٢٠,٤١٢٨
٧		٦٢٤٥١٦,٨٠٨٩	٨١٦٩١٥,٠٦٦٦
٨		٦٢٤٥٣٠,٧٧٩٧	٨١٦٩١٦,١١٠٨



كارت وصف نزع ملكة			
			كارت رقم ١٨
كارت وصف نزع ملكية : ارض زراعية العنوان : طريق محور ٢٦ يوليو المالك الظاهر للأرض : م. محمود حسن ( هاني وهشام) نوع المنشأ : ارض زراعية الشارع الرئيسى : طريق محور ٢٦ يوليو			
			نزع دائم
المساحة التقريبية : ١٠٧٣ م <sup>٢</sup>			
رقم المربع / المساحة المطلوب نزع ملكيتها	الاستخدام الحالى	المساحة (م <sup>٢</sup> )	الغرض من استخدامها في المشروع
١٠٧٣	ارض زراعية	١٠٧٣	لانشاء جزء من مقناح محطة المنصورة و جزء من محطة المنصورة
قطاع		نقاط	
شماليات	شرقيات		
٨١٦٩٢٩,٥٠٢١	٦٢٤٤٢٩,٥٣٥٣	١	
٨١٦٩٣٢,٤٣١٧	٦٢٤٤٦٣,٦٦٦٤	٢	
٨١٦٩٢٥,٣٢٧	٦٢٤٤٦٤,٢٤٦٨	٣	
٨١٦٩٢٢,٧٦٩٥	٦٢٤٤٣٠,٠٢٩٥	٤	
٨١٦٩٣٠,٩٣٩٩	٦٢٤٤٦٧,٥٥٨٦	٥	
٨١٦٩٣٤,٥٣٢	٦٢٤٥١٥,٣٦٩٣	٦	
٨١٦٩٢٩,١٦٧٦	٦٢٤٥١٥,٧٧٠٣	٧	
٨١٦٩٢٥,٥٩٤	٦٢٤٤٦٧,٩٥٨١	٨	
٨١٦٩٢٠,٢٩٩١	٦٢٤٥١٦,٤١٧٧	٩	
٨١٦٩١٥,٠٦٦٦	٦٢٤٥١٦,٨٠٨٩	١٠	
٨١٦٩١١,٤٩٤٢	٦٢٤٤٦٩,٠١٢	١١	
٨١٦٩١٦,٧٩٠١	٦٢٤٤٦٨,٦١٦١	١٢	
٨١٦٩١٦,٤٩٢	٦٢٤٤٦٤,٩٦٨٧	١٣	
٨١٦٩٠٧,٠٢٩٥	٦٢٤٤٦٥,٧٤١٩	١٤	
٨١٦٩٠٤,٦٥٦٦	٦٢٤٤٣١,٣٥٩٢	١٥	
٨١٦٩١٤,٠٠٦٤	٦٢٤٤٣٠,٦٩٦٥	١٦	




كارت وصف نزع ملأ			
		كارت رقم ١٩	
كارت وصف نزع ملكية : ارض زراعية			
العنوان : طريق محور ٢٦ يوليو			
المالك الظاهر للأرض : عزت خليل رفائيل			
نوع المنشأ : ارض زراعية			
الشارع الرئيسي : طريق محور ٢٦ يوليو			
		نزع دائم	
المساحة التقريبية : ٤٧٨ م <sup>٢</sup>			
رقم المربع / المساحة المطلوب نزع ملكيتها	الاستخدام الحالي	المساحة (م <sup>٢</sup> )	الغرض من استخدامها في المشروع
٤٧٨	ارض زراعية	٤٧٨	لانشاء جزء من محطة المنصورة
نقاط		قطاع	
		شرقيات	شماليات
١		٦٢٤٣٩٩,٦١٦٢	٨١٦٩٢٧,٦٤
٢		٦٢٤٤٠٧,٨٤	٨١٦٩٢٧,٦٤
٣		٦٢٤٤٢٩,٥٣٥٣	٨١٦٩٢٩,٥٠٢١
٤		٦٢٤٤٣٠,٠٣٩٢	٨١٦٩٢٢,٧٥٩٨
٥		٦٢٤٤٠٠,١٣٥٦	٨١٦٩٢٠,٥٦٤٧
٦		٦٢٤٤٣٠,٦٧٣٧	٨١٦٩١٣,٩٩٤٣
٧		٦٢٤٤٣١,٣٥٩٢	٨١٦٩٠٤,٦٥٦٦
٨		٦٢٤٤٠١,٤٥٤٩	٨١٦٩٠٢,٥٩٢٩
٩		٦٢٤٤٠٠,٧٨١١	٨١٦٩١١,٧٧١٢



كارت وصف نزع ماذ

كارت رقم ٢٠		
كارت وصف نزع ملكية: ارض زراعية العنوان : طريق محور ٢٦ يوليو المالك الظاهر للأرض : حسن محمد نوع المنشأ : ارض زراعية الشارع الرئيسي : طريق محور ٢٦ يوليو		
نزع دائم		
المساحة التقريبية : ٢٥٢ م		
رقم المربع / المساحة المطلوب نزع ملكيتها	الاستخدام الحالي	
المساحة (م)	الغرض من استخدامها في المشروع	
٢٥٢	لاشاء جزء من محطة المتصورية	
٢٥٢	ارض زراعية	
قطاع		
نقاط	شقيات	شماليات
١	٦٢٤٣٨٤,٥٨٧٦	٨١٦٩٢٧,٦٤٠١
٢	٦٢٤٣٩٩,٦١٦٢	٨١٦٩٢٧,٦٤
٣	٦٢٤٤٠٠,١٤٨	٨١٦٩٢٠,٥٢٥٧
٤	٦٢٤٣٨٥,١٩٠٥	٨١٦٩١٩,٤٢٧٧
٥	٦٢٤٤٠٠,٧٨٢	٨١٦٩١١,٧٦٠٢
٦	٦٢٤٤٠١,٤١٤٨	٨١٦٩٠٢,٥٩٠١
٧	٦٢٤٣٨٦,٥٠٢	٨١٦٩٠١,٥٦١
٨	٦٢٤٣٨٥,٨٢٢٣	٨١٦٩١٠,٦٤٢١





## كارت وصف نزع ملكة

كارت رقم ٢١		
كارت وصف نزع ملكية: ارض زراعية العنوان : طريق محور ٢٦ يوليو المالك الظاهر للأرض : اسامة واعد عبد الرسول نوع المنشأ : ارض زراعية الشارع الرئيسي : طريق محور ٢٦ يوليو		
نزع دائم		
المساحة التقريبية : ٤٥ م		
رقم المربع / المساحة المطلوب نزع ملكيتها	المساحة (م <sup>٢</sup> )	
٤٥	٤٥	
الغرض من استخدامها في المشروع	الاستخدام الحالي	
لائحة جزء من محطة المنصورة	ارض زراعية	
نقاط	قطاع	
	شقيات	شماليات
١	٦٢٤٣٨٤,٥٨٧٦	٨١٦٩٢٧,٦٤
٢	٦٢٤٣٨١,٣٨٩	٨١٦٩٢٧,٦٤
٣	٦٢٤٣٨٢,٣٨٦٨	٨١٦٩١٩,١٩٨٢
٤	٦٢٤٣٨٥,١٩١٩	٨١٦٩١٩,٤٠٨١
٥	٦٢٤٣٨٥,٨٤٧	٨١٦٩١٠,٦٤٣٩
٦	٦٢٤٣٨٦,٥٠٢	٨١٦٩٠١,٥٦١
٧	٦٢٤٣٨٤,٤٨٧٨	٨١٦٩٠١,٤٢١٩
٨	٦٢٤٣٨٣,٤١٩٣	٨١٦٩١٠,٤٦٣٤



كارت وصف نزع ملكة			
كارت رقم ٢٢		كارت وصف نزع ملكية : أرض فضاء	
العنوان : طريق محور ٢٦ يوليو			
المالك الظاهر للأرض : محمود أحمد			
نوع المنشأ : أرض فضاء			
الشارع الرئيسي : طريق محور ٢٦ يوليو			
نزع دائم			
المساحة التقريبية : ٩٦ م <sup>٢</sup>			
رقم المربع / المساحة المطلوب نزع ملكيتها	الاستخدام الحالي	المساحة (م <sup>٢</sup> )	الغرض من استخدامها في المشروع
٩٦	أرض فضاء	٩٦	لانشاء جزء من محطات الطريق الدائري
نقاط		قطاع	
		شرقيات	شماليات
١		٦٣١٣٥٣,٦٤٥٦	٨١٦٩٣,٨٠٣٦
٢		٦٣١٣٥٢,٧٤٠٨	٨١٦٩٢٥,٣٩٨٨
٣		٦٣١٣٣٥,٤١٥٦	٨١٦٩٢٨,٢٩٩٣
٤		٦٣١٣٣٦,٣٢٠٤	٨١٦٩٣٣,٧٠٤١


تربة (أرض قضاء)




كارت وصف نزع ملكية			
		كارت رقم ٢٣	
كارت وصف نزع ملكية : مخزن دور واحد العنوان : طريق محور ٢٦ يوليو المالك الظاهر للأرض : محمد ياسر نوع المنشأ : مخزن دور واحد الشارع الرئيسي : طريق محور ٢٦ يوليو			
		نزع دائم	
المساحة التقريبية : ٢١٧ م <sup>٢</sup>			
رقم المربع / المساحة المطلوب نزع ملكيتها	الاستخدام الحالي	المساحة (م <sup>٢</sup> )	الغرض من استخدامها في المشروع
٢١٧	مخزن دور واحد	٢١٧	لاتشاء جزء من ملاح محطة الطريق الدائري
قطاع		نقاط	
شماليات	شرقيات		
٨١٦٩٣٣,٧٠٤١	٦٣١٢٣٦,٣٢٠٤	١	
٨١٦٩٢٨,٢٩٩٣	٦٣١٢٣٥,٤١٥٦	٢	
٨١٦٩٣٤,٨١٢٢	٦٣١٢٩٦,٣٣٥٣	٣	
٨١٦٩٤٠,٢١٩٧	٦٣١٢٩٧,٢٢٣٨	٤	

٢٥

(مخزن دور واحد)



كارت وصف نزع ملك			
			كارت رقم ٢٤
كارت وصف نزع ملكية : أرض فضاء			
العنوان : طريق محور ٢٦ يوليو			
المالك الظاهر للأرض : شحانة جمال بسادة - أحمد رمضان كمال			
نوع المنشأ : أرض فضاء			
الشارع الرئيسي : طريق محور ٢٦ يوليو			
		نزع دائم	
المساحة التقريبية : ٢م ٤٢٤			
رقم المربع / المساحة المطلوب نزع ملكيتها	الاستخدام الحالي	المساحة (م <sup>٢</sup> )	الغرض من استخدامها في المشروع
٤٢٤	أرض فضاء	٤٢٤	لاتشاء جزء من مفتح محطة الطريق الدائري و جزء من محطة الطريق الدائري
قطاع		نقاط	
شماليات	شرقيات		
٨١٦٩٤٠,٢١٣٦	٦٣١٢٩٧,٢٢٢٨	١	
٨١٦٩٣٤,٨٤١	٦٣١٢٩٦,٣٤	٢	
٨١٦٩٣٥,٨٨٣٢	٦٣١٢٩٠,١١٤٩	٣	
٨١٦٩٣١,٦٧٧٣	٦٣١٢٨٩,٤١٠٨	٤	
٨١٦٩٣٥,٨٠٤٥	٦٣١٢٦٤,٧٣١٢	٥	
٨١٦٩٤٥,٢٧٠١	٦٣١٢٦٦,٣٢٨٣	٦	
٨١٦٩٣٨,٢٨٧٣	٦٣١٢٤٩,٨٨٤٤	٧	
٨١٦٩٤٧,٨٩٨٣	٦٣١٢٥١,٥٣٤٣	٨	






كارت وصف نزع ملكية (الارض)			
		كارت رقم ٢٥	
كارت وصف نزع ملكية : ارض زراعية و ارض فضاء			
العنوان : طريق محور ٢٦ يوليو			
المالك الظاهر للأرض : محمد محمود			
نوع المنشأ : ارض زراعية و ارض فضاء			
الشارع الرئيسي : طريق محور ٢٦ يوليو			
		نزع دائم	
المساحة التقريبية : ٢م ٨٢٥			
رقم المربع / المساحة المطلوب نزع ملكيتها	الاستخدام الحالي	المساحة (م٢)	الغرض من استخدامها في المشروع
٨٢٥	ارض زراعية و ارض فضاء	٨٢٥	لانشاء جزء من محلة الطريق الناري
نقاط		قطاع	
		شرقيات	شماليات
١		٦٣١٢٥١,٥٣٤٣	٨١٦٩٤٧,٨٩٨٣
٢		٦٣١٢٤٩,٨٨٤٤	٨١٦٩٣٨,٢٨٧٣
٣		٦٣١٢١٩,٩٠١٣	٨١٦٩٤٣,٣٠١٣
٤		٦٣١٢١٧,٩١٦٣	٨١٦٩٣١,٤٣١٤
٥		٦٣١١٩٤,٠١٧٦	٨١٦٩٣٥,٣٣٥٣
٦		٦٣١١٩٧,٦٥٨٤	٨١٦٩٥٦,٩١٧٨

ت. زراعية وأرض قضاء



كارت وصف نزع ملكة			
كارت رقم ٢٦		كارت وصف نزع ملكية : ارض زراعية	
العنوان : طريق محور ٢٦ يوليو			
المالك الظاهر للأرض : يوسف محمد أمين			
نوع المنشأ : ارض زراعية			
الشارع الرئيسي : طريق محور ٢٦ يوليو			
نزع دائم			
المساحة التقريبية : ٦٧٤ م٢			
رقم المربع / المساحة المطلوب نزع ملكيتها	الاستخدام الحالي	المساحة (م٢)	الغرض من استخدامها في المشروع
٦٧٤	ارض زراعية	٦٧٤	لاتشاء جزء من سلم محطة الطريق الدائري و جزء من محطة الطريق الدائري
قطاع		نقاط	
شقيات	شماليات		
٦٣١١٩٧,٦٥٨٤	٨١٦٩٥٦,٩١٧٨	١	
٦٣١١٩٤,٠١٧٦	٨١٦٩٣٥,٣٣٥٣	٢	
٦٣١١٦٣,٧٤٤٤	٨١٦٩٤٠,٢٨٠٦	٣	
٦٣١١٦٧,٣٨٢٥	٨١٦٩٦١,٩٨٧	٤	


شعبة (أرض زراعية)



## كارت وصف نزع ملك

كارت وصف نزع ملك		كارت رقم ٢٧	
كارت وصف نزع ملكية : ارض زراعية العنوان : طريق محور ٢٦ يوليو المالك الظاهر للأرض : الحاج شحات حامد مرسي نوع المنشأ : ارض زراعية الشارع الرئيسي : طريق محور ٢٦ يوليو			
		نزع دائم	
المساحة التقريبية : ١٠٢٥ م <sup>٢</sup>			
رقم المربع / المساحة المطلوب نزع ملكيتها	الاستخدام الحالي	المساحة (م <sup>٢</sup> )	الغرض من استخدامها في المشروع
١٠٢٥	ارض زراعية	١٠٢٥	لانشاء جزء من سلم محطة الطريق الدائري
قطاع		نقاط	
شماليات	شرقيات		
٨١٦٩٦١,٩٨٧	٦٣١١٦٧,٣٨٢٥	١	
٨١٦٩٤٠,٢٨٠٦	٦٣١١٦٣,٧٤٤٤	٢	
٨١٦٩٤٧,٧٦٦	٦٣١١١٧,٩٢١٨	٣	
٨١٦٩٦٩,٥٧٤٤	٦٣١١٣١,٤٨٠١	٤	

بنة (أرض زراعية)



كارت وصف نزع ماذ			
		كارت رقم ٢٨	
<p>كارت وصف نزع ملكية : ارض فضاء  العنوان : طريق محور ٢٦ يوليو  المالك الظاهر للأرض : ورثة ابوزيد محمد  نوع المنشأ : ارض فضاء  الشارع الرئيسي : طريق محور ٢٦ يوليو</p>			
		نزع دالم	
المساحة التقريبية : ٢م ٣٣١			
رقم المربع / المساحة المطلوب نزع ملكيتها	الاستخدام الحالي	المساحة (م <sup>٢</sup> )	الغرض من استخدامها في المشروع
٣٣١	ارض فضاء	٣٣١	لاتشاء جزء من سلم محطة الطريق الدائري
قطاع		نقاط	
شماليات	شرقيات		
٨١٧٠١٤,١٦٤٦	٦٣١١١٧,٦٥٦٣	١	
٨١٧٠١٧,٥٥٩	٦٣١١١٨,٢٠٧٩	٢	
٨١٧٠٠٤,٧٢٩٧	٦٣١١٩٧,١٥٣٦	٣	
٨١٦٩٩٩,٩٥٨٥	٦٣١١٩٦,٤٢٦٢	٤	

٤٤


تكية (أرض قضاء)



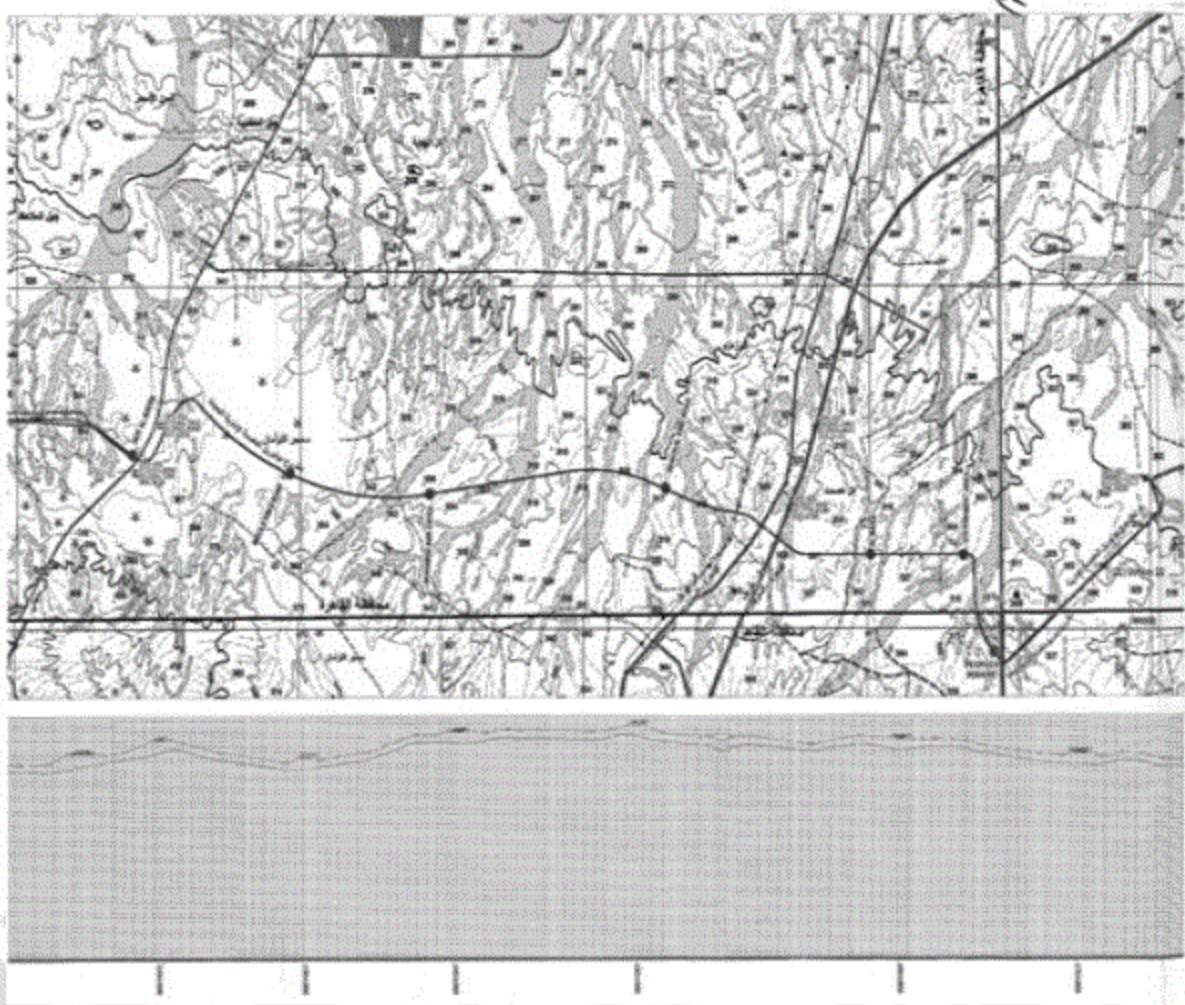
٤٤

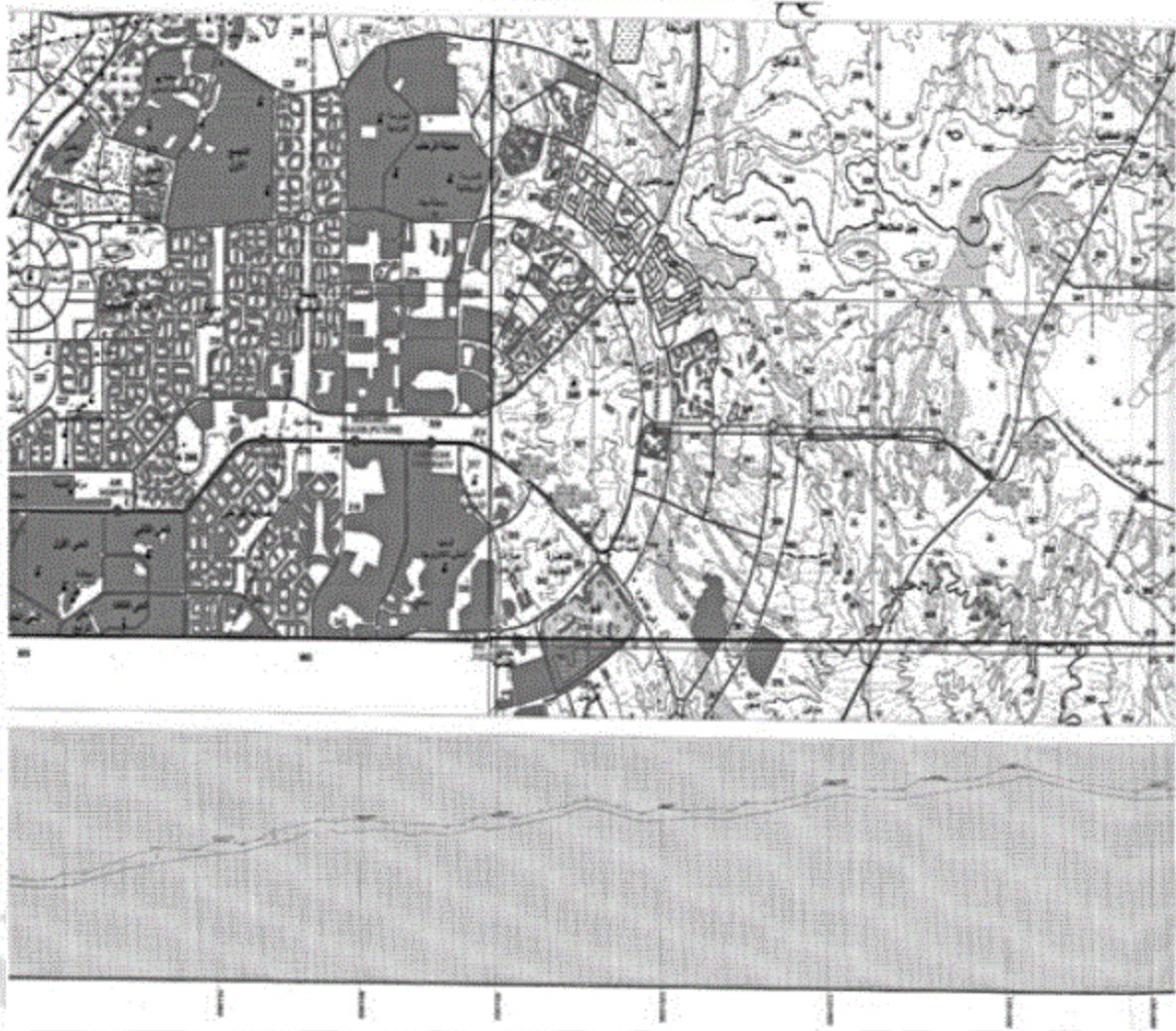


كارت وصف نزع ملك			
		كارت رقم ٢٩	
كارت وصف نزع ملكية : ارض قضاء			
العنوان : طريق محور ٢٦ يوليو			
المالك الظاهر للأرض : محمد السوكي			
نوع المنشأ : ارض قضاء			
الشارع الرئيسي : طريق محور ٢٦ يوليو			
		نزع دائم	
المساحة التقريبية : ٢٢٣ م			
رقم المربع / المساحة المطلوب نزع ملكيتها	الاستخدام الحالي	المساحة (م <sup>٢</sup> )	الغرض من استخدامها في المشروع
٢٢٣	ارض قضاء	٢٢٣	لائشاء جزء من سلم محطة الطريق الدائري
قطاع		نقاط	
شماليات	شرقيات		
٨١٧٠٠٤٧٢٩٧	٦٣١١٩٧,١٥٣٦	١	
٨١٦٩٩٧,٨٨١٢	٦٣١٢٣٩,٢٩٦٢	٢	
٨١٦٩٩٢,٣٣٥	٦٣١٢٣٨,٣٩٠٣	٣	
٨١٦٩٩٩,٩٥٨٥	٦٣١١٩٦,٤٢٦٢	٤	

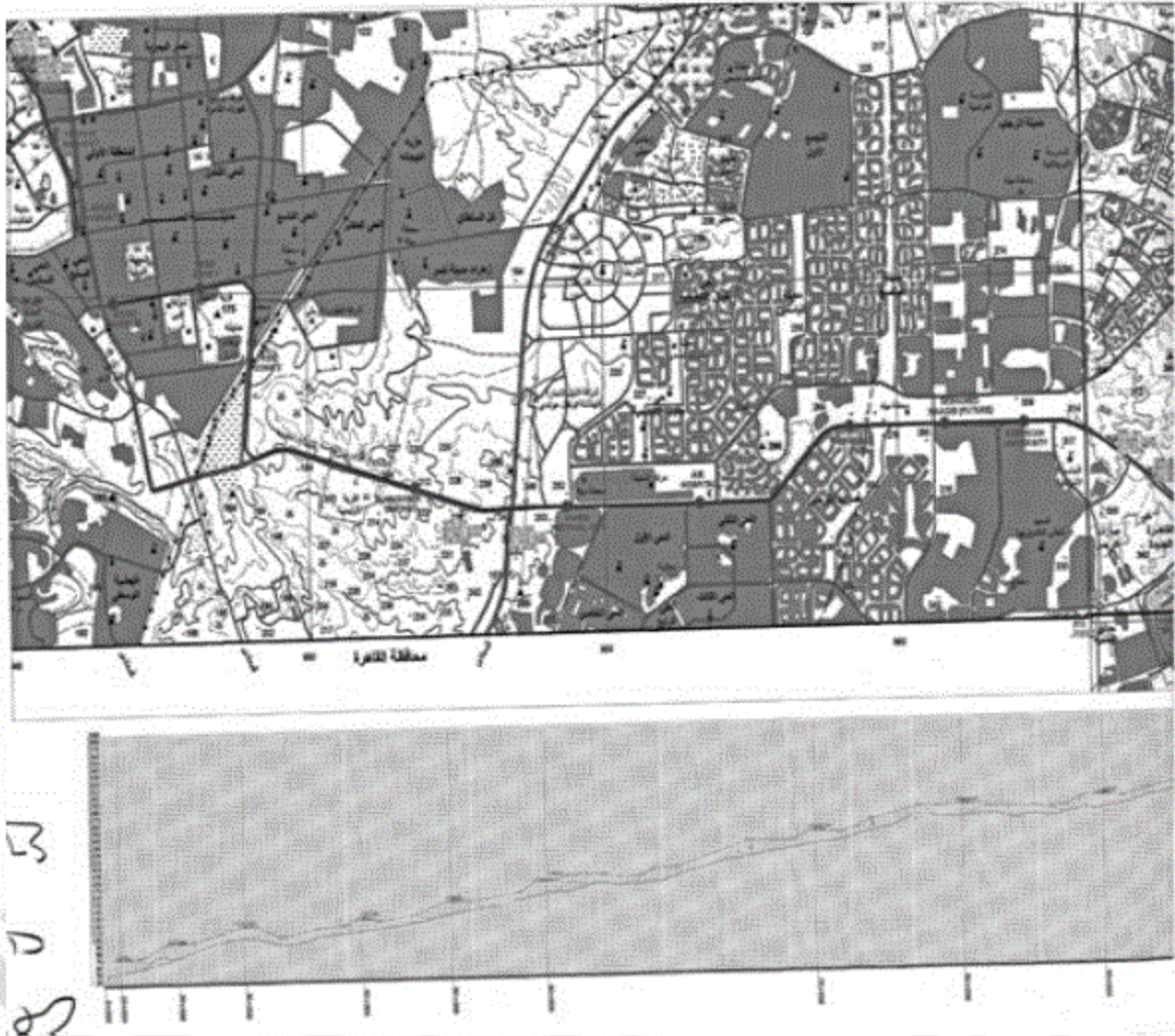
شع  
تية (أرض فضاء)







الجمهورية العربية السورية  
الجمهورية العربية السورية  
الجمهورية العربية السورية



الجمهورية العربية السورية  
الجمهورية العربية السورية  
الجمهورية العربية السورية

غرب الـ

٤٤

٢١٨٠

جمهورية مصر العربية



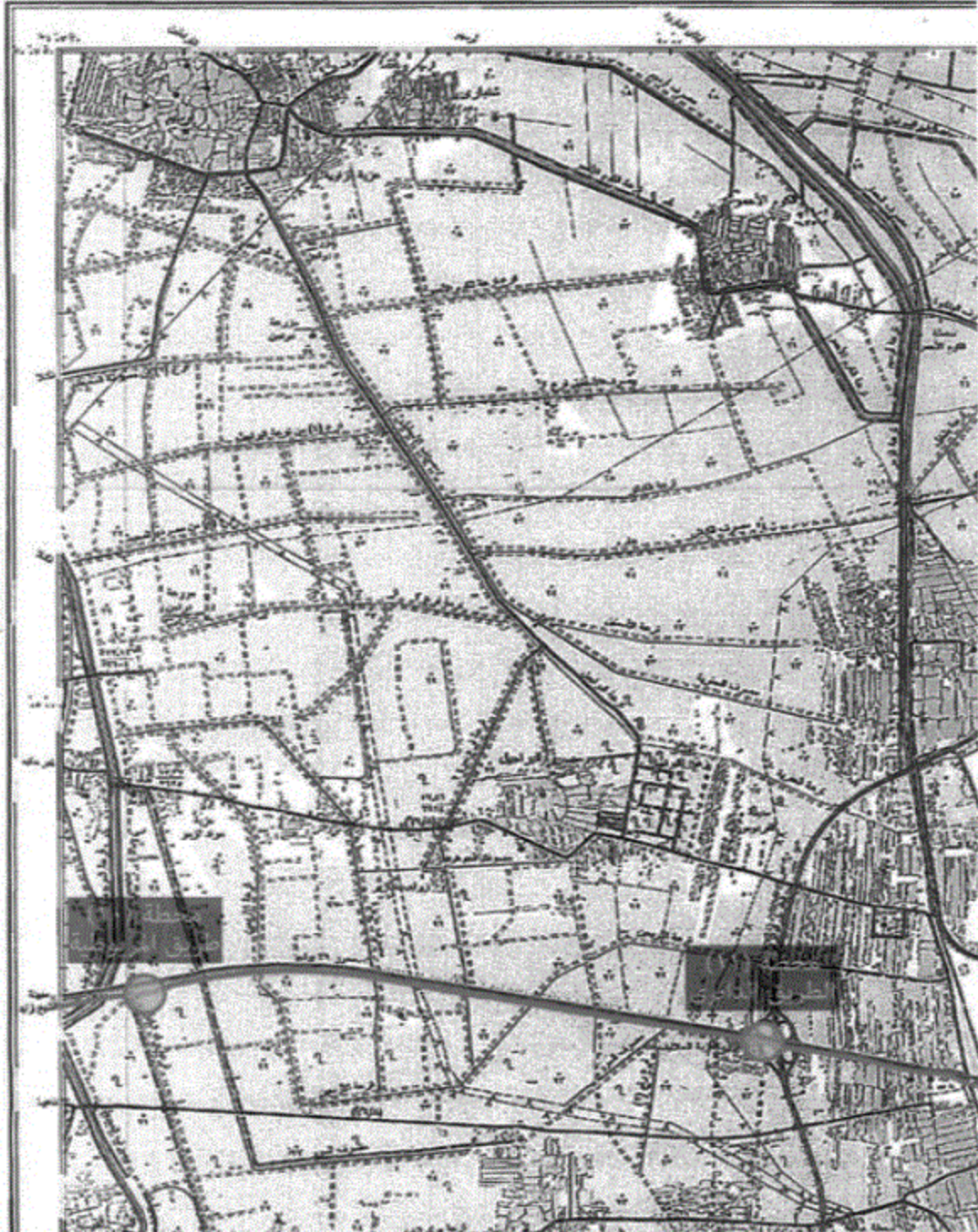


مصدر الخريطة  
ترسمة من قبل مهندس بوز بكهان ٢٤.٠٠٠.٠٠٠  
من دستور جمهورية مصر سنة ٢٠٠٦  
موسسة جغرافية الجيوديسيا سنة ٢٠٠٨

الإحداثيات: نظام المرفاقين المستعرض الكروي  
نوعه رقم: NH 36 13a2

٤٤٣

قاهرة









كرد

٤٨

١٨٠

جمهورية مصر العربية







يعد هذا بيان المساحة الرسمية رقم ١٠٠٤ (١٩٧٤م)

مقياس الرسم 1:٥٠٠٠

الرمز	الوصف
⬤	مركز المحافظة
⬢	مركز المدينة
⬢	مركز القرية
⬢	مركز الدواجن
⬢	مركز المدارس
⬢	مركز المساجد
⬢	مركز المزارع
⬢	مركز الحدائق
⬢	مركز الحدائق العامة
⬢	مركز الحدائق الخاصة
⬢	مركز الحدائق الزراعية
⬢	مركز الحدائق الصناعية
⬢	مركز الحدائق السياحية
⬢	مركز الحدائق الترفيهية
⬢	مركز الحدائق العلمية
⬢	مركز الحدائق الثقافية
⬢	مركز الحدائق الرياضية
⬢	مركز الحدائق الصحية
⬢	مركز الحدائق البيئية
⬢	مركز الحدائق التاريخية
⬢	مركز الحدائق التراثية
⬢	مركز الحدائق العصرية
⬢	مركز الحدائق المستقبلية
⬢	مركز الحدائق الذكية
⬢	مركز الحدائق المستدامة
⬢	مركز الحدائق المتكاملة
⬢	مركز الحدائق المتعددة الاستخدامات
⬢	مركز الحدائق المتكاملة والمتعددة الاستخدامات
⬢	مركز الحدائق المتكاملة والمتعددة الاستخدامات والمتكاملة

مخرقة : نظرية القاطن واقعية القاطن واقف واقف واقف  
 نظرية القاطن واقعية القاطن واقف واقف واقف

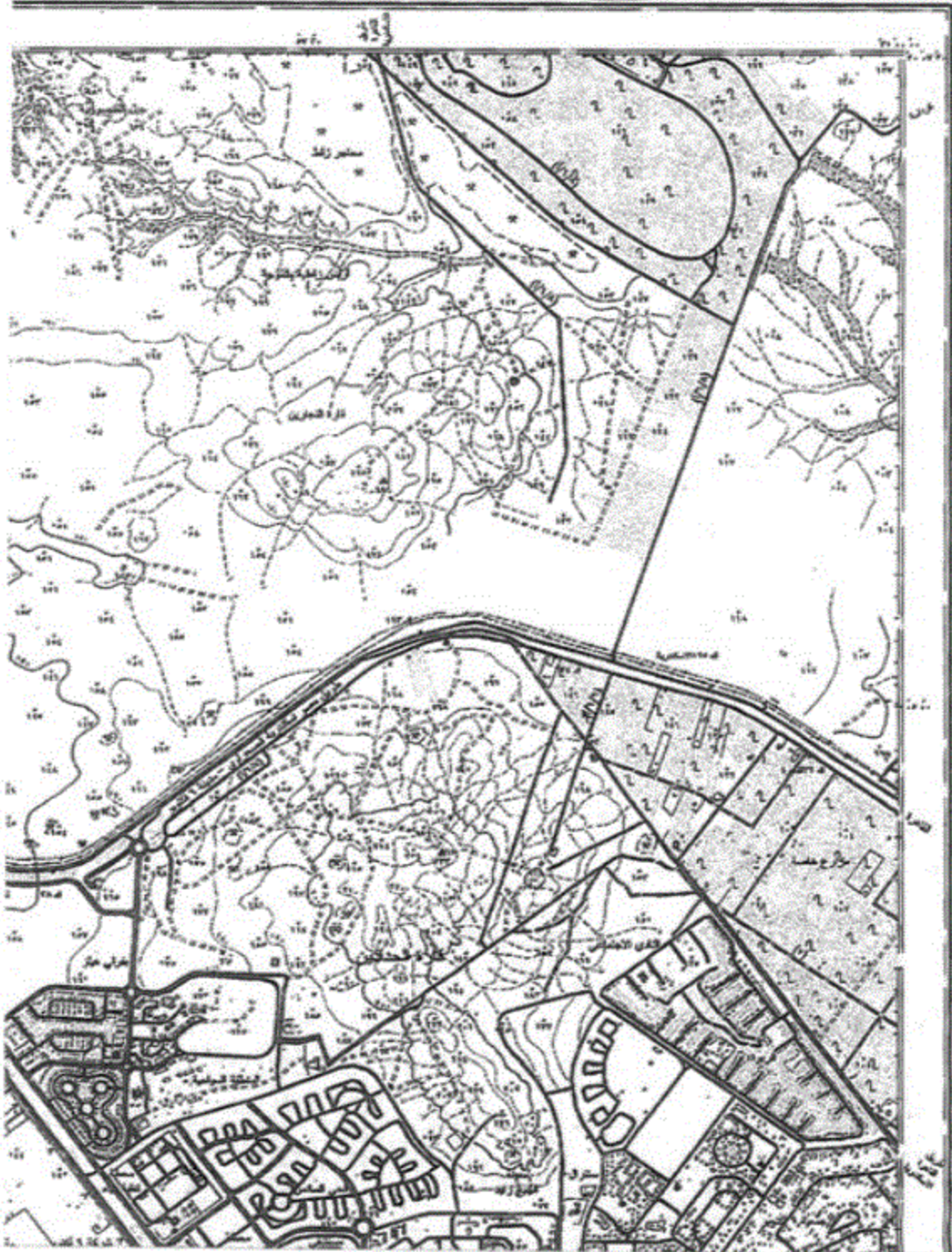


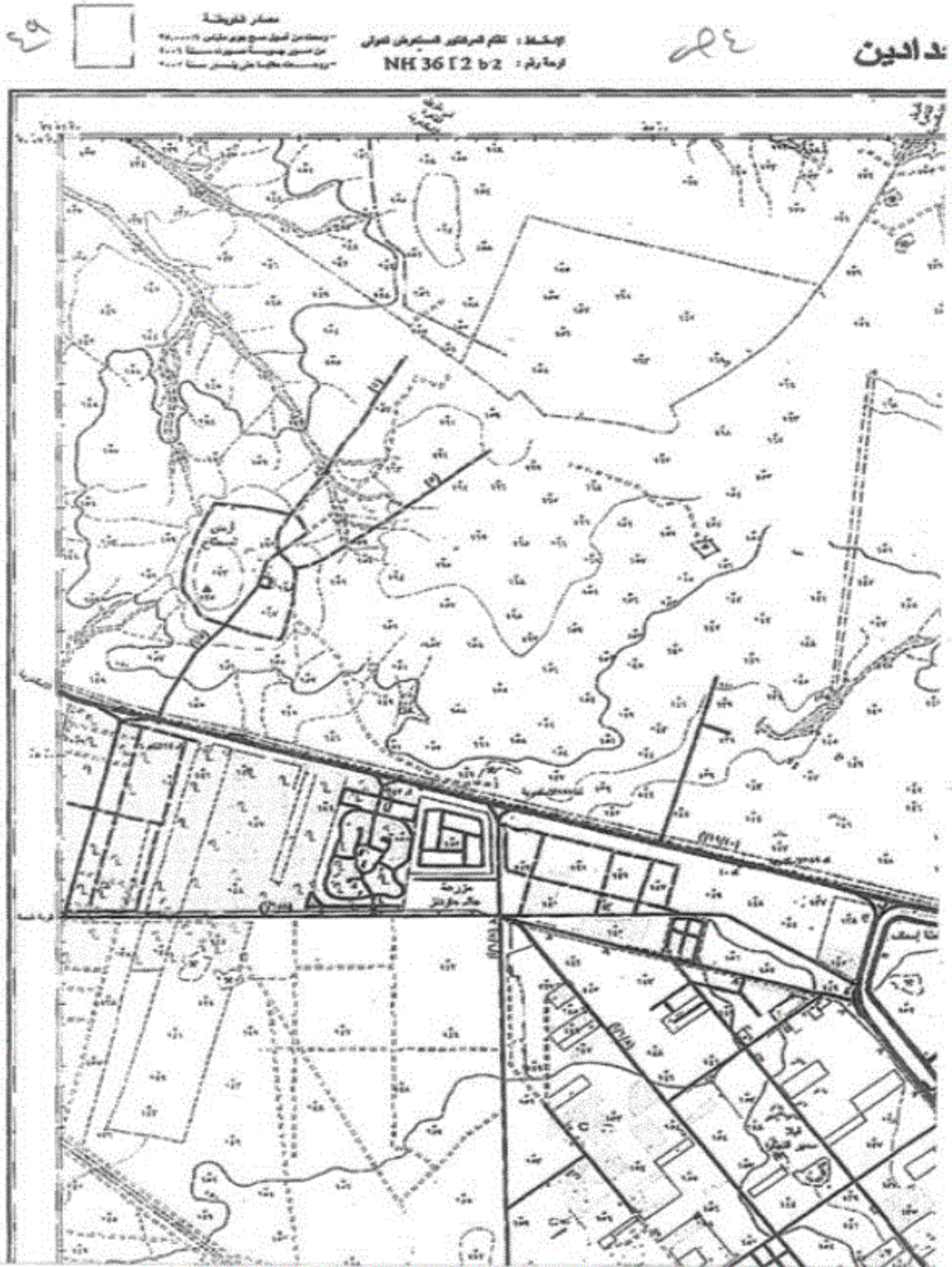
٤٨  
٢٠٢١



قارة الد

جمهورية مصر العربية








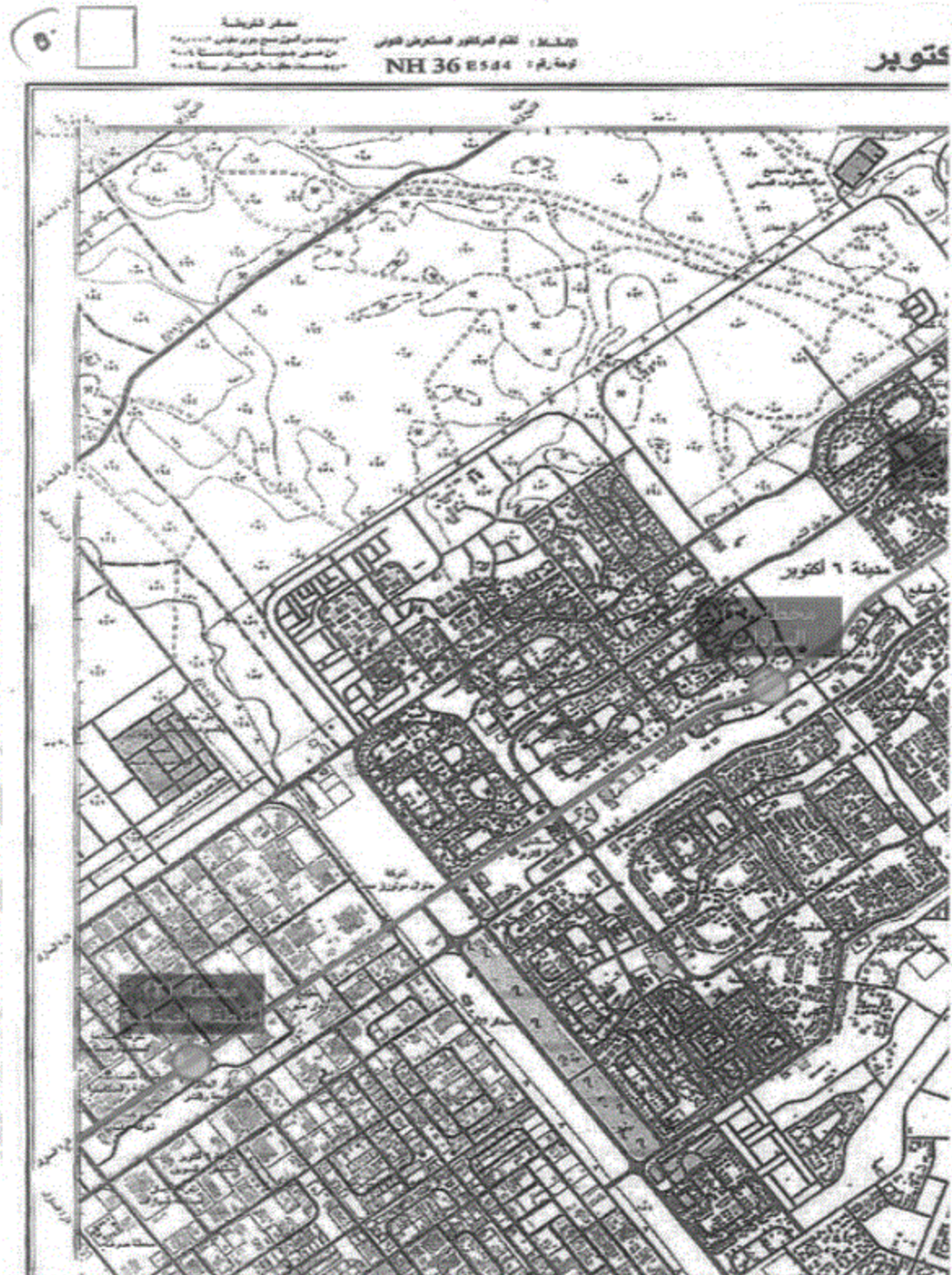


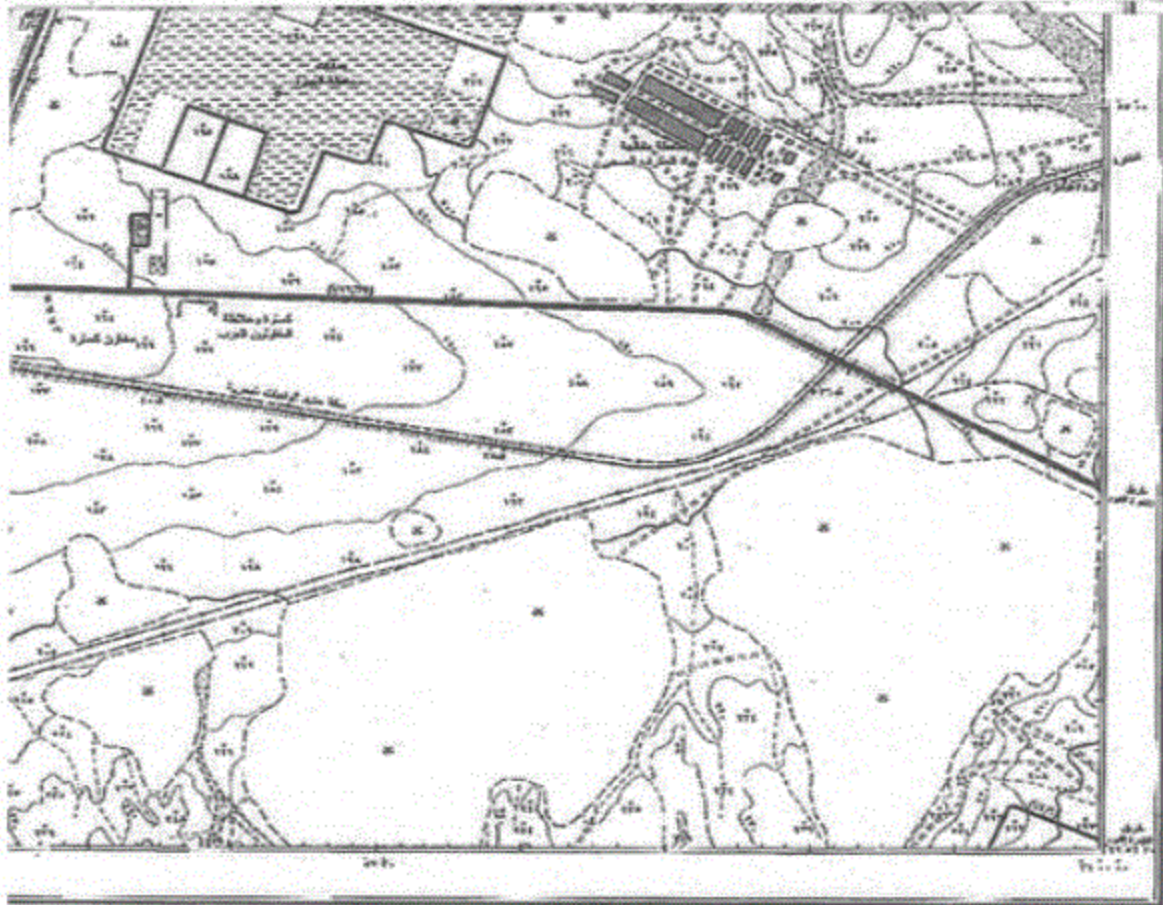


مدينة ١٦

جمهورية مصر العربية







رسم تخطيطي للمحافظة المصرية سنة ٢٠١١ - ٢٠١٥ م

مقياس الرسم ١



الرمز	الوصف
1	الحدود الدولية
2	الحدود الإدارية
3	الحدود البلدية
4	الحدود الخاصة
5	الحدود البحرية
6	الحدود النهرية
7	الحدود الجبلية
8	الحدود الصحراوية
9	الحدود الزراعية
10	الحدود الصناعية
11	الحدود السكنية
12	الحدود التجارية
13	الحدود السياحية
14	الحدود العسكرية
15	الحدود الدينية
16	الحدود الثقافية
17	الحدود التاريخية
18	الحدود الطبيعية
19	الحدود الاصطناعية
20	الحدود المختلطة

الرموز الخاصة بالمناطق المحمية  
الرموز الخاصة بالمناطق السياحية

1	الحدود الدولية	1	الحدود الدولية	1	الحدود الدولية
2	الحدود الإدارية	2	الحدود الإدارية	2	الحدود الإدارية
3	الحدود البلدية	3	الحدود البلدية	3	الحدود البلدية
4	الحدود الخاصة	4	الحدود الخاصة	4	الحدود الخاصة
5	الحدود البحرية	5	الحدود البحرية	5	الحدود البحرية
6	الحدود النهرية	6	الحدود النهرية	6	الحدود النهرية
7	الحدود الجبلية	7	الحدود الجبلية	7	الحدود الجبلية
8	الحدود الصحراوية	8	الحدود الصحراوية	8	الحدود الصحراوية
9	الحدود الزراعية	9	الحدود الزراعية	9	الحدود الزراعية
10	الحدود الصناعية	10	الحدود الصناعية	10	الحدود الصناعية
11	الحدود السكنية	11	الحدود السكنية	11	الحدود السكنية
12	الحدود التجارية	12	الحدود التجارية	12	الحدود التجارية
13	الحدود السياحية	13	الحدود السياحية	13	الحدود السياحية
14	الحدود العسكرية	14	الحدود العسكرية	14	الحدود العسكرية
15	الحدود الدينية	15	الحدود الدينية	15	الحدود الدينية
16	الحدود الثقافية	16	الحدود الثقافية	16	الحدود الثقافية
17	الحدود التاريخية	17	الحدود التاريخية	17	الحدود التاريخية
18	الحدود الطبيعية	18	الحدود الطبيعية	18	الحدود الطبيعية
19	الحدود الاصطناعية	19	الحدود الاصطناعية	19	الحدود الاصطناعية
20	الحدود المختلطة	20	الحدود المختلطة	20	الحدود المختلطة

1	الحدود الدولية	1	الحدود الدولية
2	الحدود الإدارية	2	الحدود الإدارية
3	الحدود البلدية	3	الحدود البلدية
4	الحدود الخاصة	4	الحدود الخاصة
5	الحدود البحرية	5	الحدود البحرية
6	الحدود النهرية	6	الحدود النهرية
7	الحدود الجبلية	7	الحدود الجبلية
8	الحدود الصحراوية	8	الحدود الصحراوية
9	الحدود الزراعية	9	الحدود الزراعية
10	الحدود الصناعية	10	الحدود الصناعية
11	الحدود السكنية	11	الحدود السكنية
12	الحدود التجارية	12	الحدود التجارية
13	الحدود السياحية	13	الحدود السياحية
14	الحدود العسكرية	14	الحدود العسكرية
15	الحدود الدينية	15	الحدود الدينية
16	الحدود الثقافية	16	الحدود الثقافية
17	الحدود التاريخية	17	الحدود التاريخية
18	الحدود الطبيعية	18	الحدود الطبيعية
19	الحدود الاصطناعية	19	الحدود الاصطناعية
20	الحدود المختلطة	20	الحدود المختلطة

مخرطة : خطوط القارون وتحتوي القارون والبار  
المنارة : المنارة بالبحر المتوسط على مزار



محرر



قارة اله

جمهورية مصر العربية

